

さけます人工ふ化放流計画集録
(令和4年度)

国立研究開発法人 水産研究・教育機構

水産資源研究所 さけます部門

集録にあたって

本集録は、令和4年度における茨城県以北(太平洋側)および石川県以北(日本海側)の北日本の1道10県が策定した溯河性さけます人工ふ化放流計画と、国立研究開発法人水産研究・教育機構が実施する同計画(水産資源保護法第23条第1項の規定に基づき農林水産大臣が定めたもの)を積み上げ、さけ類及びます類の適正な資源管理に資するための資料として取りまとめたものである。

目 次

全国さけます人工ふ化放流計画	1
北海道におけるさけます人工ふ化放流計画	2
北海道における海区・地区及び沿岸域の区分表	3
北海道におけるさけます人工ふ化放流事業実施体制	4
北海道におけるさけます人工ふ化放流計画総括表	9
サケ	10
カラフトマス	18
サクラマス	22
ベニザケ	26
本州におけるさけます人工ふ化放流計画	28
本州における海区・地区及び沿岸域の区分表	29
本州におけるさけます人工ふ化放流事業実施体制	31
本州におけるさけます人工ふ化放流計画総括表	34
サケ	36
サクラマス	42
増殖河川とふ化場マップ	48

全国さけます人工ふ化放流計画

道県名	放流 水系数	放流 施設数	幼 稚 魚 放 流 計 画 数 (千尾)				全魚種合計
			サケ	カラフトマス	サクラマス	ベニザケ	
北海道	154	123	1,016,150	125,400	5,209	150	1,146,909
(太平洋)	83	68	580,950	28,500	400	150	610,000
(日本海)	71	55	435,200	96,900	4,809		536,909
青 森	12	12	70,000		672		70,672
(太平洋)	9	9	55,866		492		56,358
(日本海)	3	3	14,134		180		14,314
岩 手	22	30	76,006		1,527		77,533
宮 城	10	14	22,761				22,761
福 島	9	7	1,192				1,192
茨 城	3	3	1,679				1,679
秋 田	7	9	20,000		297		20,297
山 形	8	17	31,000		600		31,600
新 潟	16	21	30,632		863		31,495
富 山	7	8	10,885		1,209		12,094
石 川	1	1	3,500				3,500
全国計	247	245	1,283,805	125,400	10,377	150	1,419,732
(太平洋)	134	131	738,454	28,500	2,419	150	769,523
(日本海)	113	114	545,351	96,900	7,958	0	650,209

- 注 1: 放流水系には海中飼育実施場所は含まない
 2: 放流水系の全国計は2県に重複する河川があるため、県別水系数の合計と一致しない
 3: 放流施設数に2次飼育池は含まない
 4: サクラマス放流数の小数点以下は四捨五入している

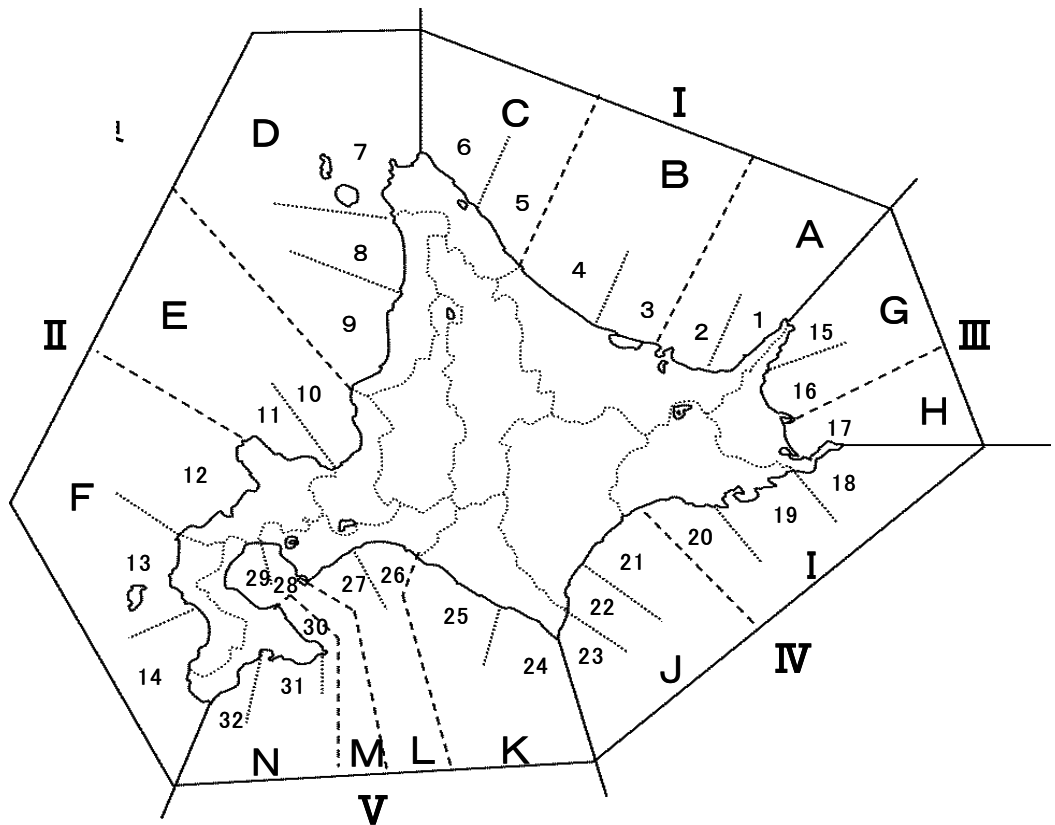
北海道におけるさけます人工ふ化放流計画

北海道における海区・地区及び沿岸域の区分表

海 区	地 区	地 区 の 範 囲	沿 岸 域	沿 岸 域 の 範 囲	
オホーツク (Ⅰ)	東部 (A)	知床半島突端から網走市と北見市の市界までの地域	網走東部 (1)	斜里町全域	
	中部 (B)	網走市と北見市の市界から雄武町と枝幸町の町界までの地域	網走南部 (2)	小清水町から網走市まで	
	西部 (C)	雄武町と枝幸町の町界から宗谷岬突端までの地域	網走西部 (3)	北見市から湧別町まで	
			網走北部 (4)	紋別市から雄武町まで	
日 本 海 (Ⅱ)	北部 (D)	宗谷岬突端から雄冬岬突端までの地域	宗谷南部 (5)	枝幸町全域	
	中部 (E)	雄冬岬突端から神威岬突端までの地域	宗谷東部 (6)	浜頓別町から宗谷岬まで	
			宗谷西部 (7)	宗谷岬から豊富町まで(利尻、礼文島を含む)	
	南部 (F)	神威岬突端から白神岬突端までの地域	留萌北部 (8)	幌延町から初山別村まで	
			留萌南部 (9)	羽幌町から雄冬岬まで	
			石 狩 (10)	雄冬岬から石狩市まで	
後志北部 (11)			小樽市から神威岬まで		
根 室 (Ⅲ)	北部 (G)	知床半島突端から竜神崎までの地域	後志南部 (12)	神威岬から島牧村まで	
	南部 (H)	竜神崎から納沙布岬突端までの地域	檜山北部 (13)	せたな町から八雲町まで(奥尻島を含む)	
			檜山南部 (14)	乙部町から白神岬まで	
	えりも以東 (Ⅳ)	東部 (I)	納沙布岬突端から白糠町と釧路市音別町の市町界までの地域	根室北部 (15)	羅臼町全域
				根室中部 (16)	標津町から竜神崎まで
				根室南部 (17)	竜神崎から納沙布岬まで
				根室以東 (18)	根室市の納沙布岬以西太平洋側全域
		西部 (J)	白糠町と釧路市音別町の市町界から襟裳岬突端までの地域	釧路東部 (19)	浜中町から厚岸町まで
釧路西部 (20)				釧路町から白糠町まで	
十勝北部 (21)				釧路市音別町から豊頃町まで	
十勝南部 (22)				大樹町から広尾町まで	
えりも以西 (Ⅴ)	襟裳東部 (23)	えりも町の襟裳岬東側全域			
	日高東部 (24)	えりも町の襟裳岬西側全域から浦河町まで			
	日高西部 (25)	新ひだか町から日高町まで			
	胆振東部 (26)	むかわ町から苫小牧市まで			
	胆振中部 (27)	白老町から地球岬まで			
	胆振西部 (28)	地球岬から豊浦町まで			
	渡島北部 (29)	長万部町から森町まで			
	渡島南部 (30)	鹿部町から恵山岬まで			
海峡東部 (31)	恵山岬から函館市と北斗市の市界まで				
海峡西部 (32)	北斗市から白神岬まで				

注:()内の数字等は付図に対応

(付図)



北海道におけるさけます人工ふ化放流事業実施体制

海区	地区	捕獲場	捕獲実施魚種				ふ化場	飼育実施魚種				水系	放流実施魚種							
			サケ	カラフトマス	サクラマス	ベニザケ		サケ	カラフトマス	サクラマス そ上	池産		ベニザケ	サケ	カラフトマス	サクラマス 稚魚	サクラマス 幼魚	ベニザケ 稚魚	ベニザケ 幼魚	
オ	東部											◎文吉湾	◎							
												ルシヤ川	○	○						
		岩尾別	○	○			岩尾別	○	○			岩尾別川	○	○						
		遠音別	▲	▲			遠音別		○			◎ウトロ漁港	◎							
												遠音別川	○	○						
												◎大鱒岸湾	◎							
		奥蔭別	▲	○			奥蔭別		○			◎知布泊漁港	◎							
												奥蔭別川	○	○						
												◎斜里漁港	◎							
								※斜里	○	○	○									
ホ	中部						秋の川	○	○			斜里川	○	○	○	○				
							未連	○												
		止別	○	○			止別	○	○			止別川	○	○						
		藻琴	▲	▲			神浦	○	○			浦士別川	○	○						
							藻琴	○				藻琴川	○	○						
							相生	○												
		網走	○	○			上里	○				網走川	○	○						
							網走		○											
												バイラギ川	○	○						
												能取湖		○						
地区計	○捕獲採卵	4	5	1	0	水産機構	1	1	1	0	0	河川	10	11	1	1	0	0		
	▲補完河川	3	2	0	0	民間	7	7	0	0	0	沿岸	6	0	0	0	0	0		
イツ	西部						置戸	○				◎常呂漁港	◎							
							日吉	○				常呂川	○	○						
							常呂		○											
												◎濱佐呂間	◎							
												◎トカロチ沖	◎							
												◎富武士漁港	◎							
												◎湧別町湖南	◎							
												◎湧別町湖北	◎							
												芭露川	○							
												◎湧別漁港	◎	◎						
ク	西部						丸瀬布	○				◎コムケ湖	◎							
							湧別5線	○				モベツ川		○						
							湧別		○			◎紋別港湾	◎	◎						
		湧別	○	○								渚滑川	○	○						
												沙留川		○						
												◎沙留漁港	◎							
												藻興部川		○						
												◎興部漁港	◎							
												興部川	○	○						
												◎沢木漁港	◎							
ク	西部											◎雄武川	○	○						
											◎雄武漁港	◎								
											◎元稲府漁港	◎								
											◎幌内漁港	◎								
											幌内川	○	○							
		幌内	○	○			幌内	○	○			河川	8	9	0	0	0	0		
		地区計	○捕獲採卵	5	5	0	0	水産機構	0	0	0	0	0	沿岸	14	3	0	0	0	0
			▲補完河川	1	2	0	0	民間	7	5	0	0	0							
		ク	西部											音標川	○					
														風烈布川	○					
												◎山臼漁港	◎							
徳志別	○			○	○		※徳志別	○	○	○		徳志別川	○	○	○					
北見幌別	▲			▲			歌登	○	○			北見幌別川	○	○						
							ケモマナイ	○												
												◎枝幸港湾	◎							
												問牧川	○							
												◎目梨泊漁港	◎							
ク	西部																			
頓別	○	○			頓別	○				頓別川	○	○								
地区計	○捕獲採卵	3	3	1	0	水産機構	1	1	1	0	0	河川	7	5	1	0	0	0		
	▲補完河川	1	1	0	0	民間	7	3	0	0	0	沿岸	6	0	0	0	0	0		
海区計	○捕獲採卵	12	13	2	0	水産機構	2	2	2	0	0	河川	25	25	2	1	0	0		
	▲補完河川	5	5	0	0	民間	21	15	0	0	0	沿岸	26	3	0	0	0	0		

注 1: 捕獲実施魚種欄の○は捕獲採卵実施河川、▲は採卵不足時追加対応する補完河川
 2: ふ化場欄中の※は水産機構
 3: 水系及び放流実施魚種欄の◎は海中飼育実施場所

海区	地区	捕獲場	捕獲実施魚種				ふ化場	飼育実施魚種				水系	放流実施魚種						
			サケ	カラフトマス	サクラマス	ベニザケ		サケ	カラフトマス	サクラマス			ベニザケ	サケ	カラフトマス	サクラマス		ベニザケ	
										そ上	池産					稚魚	幼魚	稚魚	幼魚
根	部					モセカルベツ	○					ルサ川	○	○					
												モセカルベツ川	○						
		サンルイ	○	○								サンルイ川		○					
		羅臼	○	○			羅臼	○				羅臼川	○	○					
		春刃古丹	○	○			春刃古丹	○	○			春刃古丹川	○	○					
							植別	○				植別川	○						
		元崎無異	○	▲			元崎無異	○				元崎無異川	○						
		薫別	○	○			薫別	○				薫別川	○	○					
							忠類	○				忠類川	○	○					
		伊茶仁	○	○	○		※伊茶仁	○	○	○		伊茶仁川	○	○	○	○			
							※根室			○									
							中標津	○					標津川	○	○	○	○		
					上標津	○													
					標津	○													
地区計	○捕獲採卵	6	6	2	0	水産機構	1	1	2	0	0	河川	10	8	2	2	0	0	
	▲補完河川	0	1	0	0	民間	10	1	0	0	0	沿岸	0	0	0	0	0	0	
室	部	当幌	○	○			計根別	○				当幌川	○	○					
							当幌	○											
		春別	▲	▲								春別川	○	○					
		床丹	○	▲			床丹	○	○			床丹川	○	○					
							※虹別	○											
		西別	○	○			奥西別	○				西別川	○	○					
							西別	○	○										
							本別	○											
		風蓮	○	▲								風蓮川	○	○					
		別当賀	○	○								別当賀川	○	○					
												オンネベツ川	○	○					
												第2ホニオイ川	○						
										サンコタン川	○								
地区計	○捕獲採卵	5	3	0	0	水産機構	1	0	0	0	0	河川	9	7	0	0	0	0	
	▲補完河川	1	3	0	0	民間	6	2	0	0	0	沿岸	0	0	0	0	0	0	
海区計	○捕獲採卵	11	9	2	0	水産機構	2	1	2	0	0	河川	19	15	2	2	0	0	
	▲補完河川	1	4	0	0	民間	16	3	0	0	0	沿岸	0	0	0	0	0	0	

注 1: 捕獲実施魚種欄の○は捕獲採卵実施河川、▲は採卵不足時追加対応する補完河川

2: ふ化場欄中の※は水産機構

3: 水系及び放流実施魚種欄の◎は海中飼育実施場所

海区	地区	捕獲場	捕獲実施魚種				ふ化場	飼育実施魚種				水系	放流実施魚種						
			サケ	カラフトマス	サクラマス	ベニザケ		サケ	カラフトマス	サクラマス			ベニザケ	サケ	カラフトマス	サクラマス		ベニザケ	
										そ上	池産					稚魚	幼魚	稚魚	幼魚
えりも	東部					落石						◎沖根婦漁港	◎						
												◎三里浜地先	◎						
												◎昆布盛地先	◎						
		幌戸	○				幌戸	○				幌戸川	○						
												◎霧多布港湾沖	◎						
												新川	○						
		藻散布	▲									藻散布川	○						
												◎藻散布漁港	◎						
		別寒辺牛	▲									別寒辺牛川	○						
												◎老若舞漁港	◎						
											◎昆布森漁港	◎							
											チヨロベツ川	○							
							※鶴居	○											
							美留和	○											
							オソツベツ	○											
							声別	○											
							茶路	○					庶路川	○					
													茶路川	○					
		地区計	○捕獲採卵	2	0	0	1	水産機構	1	0	0	0	1	河川	8	0	0	0	1
		▲補完河川	2	0	0	0	民間	5	0	0	0	0	沿岸	7	0	0	0	0	0
以西部												音別川	○						
												◎厚内漁港	◎						
												厚内川	○						
	幕別	○				※十勝	○												
							幕別	○											
	千代田	○					札内	○					十勝川	○					
							更別第1	○											
													当緑川	○					
													歴舟川	○					
												歴舟川	○						
												小紋別川	○						
												豊似川	○						
												楽古川	○						
												楽古川	○						
												広尾川	○						
												音調津川	○						
												猿留川	○						
	地区計	○捕獲採卵	5	0	0	0	水産機構	1	0	0	0	0	河川	11	0	0	0	0	0
		▲補完河川	2	0	0	0	民間	8	0	0	0	0	沿岸	1	0	0	0	0	0
海区計		○捕獲採卵	7	0	0	1	水産機構	2	0	0	0	1	河川	19	0	0	0	1	0
		▲補完河川	4	0	0	0	民間	13	0	0	0	0	沿岸	8	0	0	0	0	0

注 1: 捕獲実施魚種欄の○は捕獲採卵実施河川、▲は採卵不足時追加対応する補完河川

2: ふ化場欄中の※は水産機構

3: 水系及び放流実施魚種欄の◎は海中飼育実施場所

海区	地区	捕獲場	捕獲実施魚種				ふ化場	飼育実施魚種				水系	放流実施魚種						
			サケ	カラフトマス	サクラマス	ベニザケ		サケ	カラフトマス	サクラマス			ベニザケ	サケ	カラフトマス	サクラマス		ベニザケ	
										そ上	池産					稚魚	幼魚	稚魚	幼魚
え	日高	歌別	○				歌別	○				◎東洋漁港	◎						
		仁雁別	▲									◎							
													◎						
		日高幌別	○				日高春別	○				◎							
							日高幌別	○				◎							
		元浦	▲				元浦	○				◎							
		三石	○				三石	○				◎							
		静内	○			○	※静内	○			○	◎						○	
							豊畑	○				◎							
		新冠	○				新冠	○				◎							
											◎								
	沙流	○				沙流	○				◎								
	地区計	○捕獲採卵	6	0	0	1	水産機構	1	0	0	0	1	河川	10	0	0	0	0	1
		▲補完河川	2	0	0	0	民間	8	0	0	0	0	沿岸	2	0	0	0	0	0
	り	胆振	鷓川	▲									◎鷓川漁港沖	◎					
											◎								
錦多峰			○				錦多峰	○				◎							
												◎							
白老			○				白老	○				◎							
敷生			○				敷生	○				◎							
アヨロ			○				アヨロ	○				◎							
登別		○				登別	○				◎								
地区計		○捕獲採卵	5	0	0	0	水産機構	0	0	0	0	0	河川	7	0	0	0	0	1
		▲補完河川	1	0	0	0	民間	5	0	0	0	0	沿岸	1	0	0	0	0	0
も	噴火湾					千舞別	○					◎							
						気仙	○					◎							
						関内	○					◎							
		長流	○									◎							
												◎							
		貴気別	○				貴気別	○				◎							
												◎							
		長万部	▲				長万部	○				◎							
		国縫	▲									◎							
		遊楽部	○			○	※八雲遊楽部	○			○		◎			○			
地区計	○捕獲採卵	4	0	1	0	水産機構	1	0	1	0	0	河川	11	0	1	0	0	0	
	▲補完河川	2	0	0	0	民間	7	0	1	0	0	沿岸	4	0	0	0	0	0	
西	道南	鹿部	○				鹿部	○					◎						
		常路	▲									◎							
		大船	○				大船	○				◎							
												◎							
		矢尻	▲				楢法華	○				◎							
		尻岸内	○				尻岸内	○				◎							
		原木	▲									◎							
		汐泊	○				汐泊	○				◎							
												◎							
		大野	▲									◎							
	戸切地	○				上磯	○				◎								
						上磯中野	○				◎								
	茂辺地	○				茂辺地	○				◎								
	大当別	▲									◎								
	亀川	▲				亀川	○				◎								
地区計	○捕獲採卵	8	0	0	0	水産機構	0	0	0	0	0	河川	16	0	0	0	0	0	
	▲補完河川	6	0	0	0	民間	11	0	0	0	0	沿岸	2	0	0	0	0	0	
海区計	○捕獲採卵	23	0	1	1	水産機構	2	0	1	0	1	河川	44	0	1	0	0	2	
	▲補完河川	11	0	0	0	民間	31	0	1	0	0	沿岸	9	0	0	0	0	0	
北海道計	○捕獲採卵	67	22	12	2	水産機構	10	3	7	0	2	河川	140	41	25	10	1	2	
	▲補完河川	28	9	0	0	民間	99	19	4	0	0	沿岸	71	3	0	0	0	0	
	計	95	31	12	2	計	109	22	11	0	2								

注 1: 捕獲実施魚種欄の○は捕獲採卵実施河川、▲は採卵不足時追加対応する補完河川

2: ふ化場欄中の※は水産機構

3: 水系及び放流実施魚種欄の◎は海中飼育実施場所

北海道におけるさけます人工ふ化放流計画総括表

魚種	捕獲場数		捕獲数 (尾)	採卵数 (千粒)	ふ化場数		収容卵数 (千粒)		稚魚生産数 (千尾)		稚魚放流 箇所数		稚魚放流数 (千尾)		幼魚放流 箇所数		幼魚放流数 (千尾)		放流数総計 (千尾)	
	採卵	補完			水	民	水	民	水	民	河川	沿岸	水	民	河川	沿岸	水	民	水	民
サケ	67	28	1,217,300	1,166,640	水	10	水	143,700	水	129,000	140	71	水	129,000	-	-	水	-	水	129,000
					民	99	民	1,022,940	民	887,150			民	887,150			民	-	民	887,150
					計	109	計	1,166,640	計	1,016,150			計	1,016,150			計	-	計	1,016,150
カラフトマス	22	9	349,100	156,900	水	3	水	8,600	水	7,200	41	3	水	7,200	-	-	水	-	水	7,200
					民	19	民	148,300	民	118,200			民	118,200			民	-	民	118,200
					計	22	計	156,900	計	125,400			計	125,400			計	-	計	125,400
サクラマス	12	0	6,225	6,506	水	7	水	3,190	水	2,800	25	0	水	2,130	10	0	水	570	水	2,700
					民	5	民	3,316	民	2,613			民	2,134			民	375	民	2,509
					計	12	計	6,506	計	5,413			計	4,264			計	945	計	5,209
ベニザケ	2	0	200	200	水	2	水	200	水	170	1	0	水	50	2	0	水	100	水	150
					民	0	民	0	民	0			民	0			民	0	民	0
					計	2	計	200	計	170			計	50			計	100	計	150
北海道計	71	32	1,572,825	1,173,346	水	12	水	155,690	水	139,170	154	72	水	138,380	12	0	水	670	水	139,050
					民	111	民	1,174,556	民	1,007,963			民	1,007,484			民	375	民	1,007,859
					計	123	計	1,330,246	計	1,147,133			計	1,145,864			計	1,045	計	1,146,909

注 1: 捕獲場数の「採卵」欄は捕獲採卵実施河川、「補完」欄は採卵不足時追加対応する補完河川
 2: ふ化場数は稚魚生産場及び幼魚生産場の合計数
 3: 稚魚・幼魚放流水数系の「河川」は河川数、「沿岸」は海中飼育等実施数
 4: ふ化場数・収容卵数・稚魚生産数・稚魚放流数・幼魚放流数・放流数総計欄の「水」は水産機構、「民」は民間施設

サ ケ

北海道におけるサケ人工ふ化放流計画表(海区・地区集計表)

海区	地区	捕獲数 (尾)	採卵数 (千粒)	道内移殖卵数		収容卵数 (千粒)	稚魚 生産数 (千尾)	稚魚 放流数 (千尾)
				供給卵数 (千粒)	受給卵数 (千粒)			
オホーツク	東 部	136,100	115,700			115,700	96,000	96,000
	中 部	119,400	102,300			102,300	84,500	84,500
	西 部	84,800	82,600	17,900	6,200	70,900	60,800	56,300
	海区計	340,300	300,600	17,900	6,200	288,900	241,300	236,800
日本海	北 部	51,500	54,100	9,200	20,900	65,800	56,000	60,500
	中 部	86,200	81,900	40,400		41,500	37,000	50,500
	南 部	64,600	65,700		40,400	106,100	95,900	87,400
	海区計	202,300	201,700	49,600	61,300	213,400	188,900	198,400
根 室	北 部	121,900	121,900			121,900	108,000	108,000
	南 部	94,600	94,600			94,600	84,000	84,000
	海区計	216,500	216,500	0	0	216,500	192,000	192,000
えりも以東	東 部	84,500	77,600			77,600	65,850	65,850
	西 部	152,200	140,240			140,240	123,500	123,500
	海区計	236,700	217,840	0	0	217,840	189,350	189,350
えりも以西	日 高	56,800	56,800			56,800	49,700	49,700
	胆 振	33,700	33,900			33,900	28,500	28,500
	噴火湾	55,000	57,550	5,700		51,850	46,400	48,800
	道 南	76,000	81,750		5,700	87,450	80,000	72,600
	海区計	221,500	230,000	5,700	5,700	230,000	204,600	199,600
北 海 道 計		1,217,300	1,166,640	73,200	73,200	1,166,640	1,016,150	1,016,150

北海道におけるサケ人工ふ化放流計画表

海区	地区	捕獲場	捕獲数 (尾)	採卵数 (千粒)	道内移殖卵数		ふ化場	収容卵数 (千粒)	稚魚生産数 (千尾)	地場河川へ (千尾)	稚魚移動		放流水系	稚魚放流数 (千尾)		
					供給卵数 (千粒)	受給卵数 (千粒)					供給場	稚魚数 (千尾)				
オホーツク	東部										秋の川	1,500	◎文吉湾	1,500		
											秋の川	500	◎大鱗岸湾	500		
											来運	1,000	ルシヤ川	1,000		
		岩尾別	8,600	7,300			岩尾別	2,300	1,900	1,900	来運	3,100	岩尾別川	5,000		
											秋の川	2,000	◎ウトロ漁港	2,000		
		(遠音別)									来運	1,000	遠音別川	1,000		
											来運	2,000	◎知布泊漁港	2,000		
		(奥薬別)									秋の川	4,000	奥薬別川	4,000		
											来運	1,000	◎斜里漁港	1,000		
											※斜里	12,700	11,600	11,600		
		斜里	51,700	43,900			秋の川	18,500	15,200	7,200				斜里川	25,000	
							来運	17,700	14,300	6,200						
		止別	13,900	12,100			止別	6,100	5,000	5,000				止別川	5,000	
												相生	1,000	浦士別川	2,000	
											上里	1,000				
	(藻琴)					藻琴	8,800	7,000	7,000				藻琴川	7,000		
	網走	61,900	52,400			相生	24,800	20,500	15,500				網走川	31,000		
						上里	24,800	20,500	15,500							
											上里	1,000	バイラギ川	1,000		
											相生	4,000	◎能取漁港	7,000		
											上里	3,000				
	地区計	136,100	115,700	0	0			115,700	96,000	69,900		26,100		96,000		
	中部												置戸	1,000	◎常呂漁港	1,000
		常呂	24,200	20,600			置戸	10,300	8,400	3,900				常呂川	12,500	
							日吉	10,300	8,600	8,600						
												置戸	500	佐呂間別川	500	
												置戸	1,100	◎浜佐呂間	1,100	
												置戸	1,900	◎トカロチ沖	1,900	
												湧別五線	500	芭露川	500	
												湧別五線	300	◎湧別湖南	300	
												湧別五線	300	◎湧別湖北	300	
		湧別	31,100	26,700								湧別五線	400	◎湧別漁港	400	
							丸瀬布	15,900	13,200	13,200				湧別川	20,500	
							湧別五線	10,800	8,800	7,300						
												渚滑	2,100	◎コムケ湖	2,100	
												渚滑	4,400	◎紋別港湾	4,400	
渚滑		26,500	22,800			渚滑	22,800	19,000	12,500				渚滑川	12,500		
											興部	3,000	◎沙留漁港	3,000		
											興部	2,000	◎興部漁港	2,000		
興部		15,400	13,200			興部	13,200	11,000	6,000				興部川	6,000		
											幌内	1,000	◎沢木漁港	1,000		
										幌内	2,000	雄武川	2,000			
(雄武)										幌内	1,000	◎雄武漁港	1,000			
										幌内	1,000	◎元稲府漁港	1,000			
										幌内	500	◎幌内漁港	500			
幌内	22,200	19,000			幌内	19,000	15,500	10,000				幌内川	10,000			
地区計	119,400	102,300	0	0			102,300	84,500	61,500		23,000		84,500			
西部												歌登	1,000	音標川	1,000	
												歌登	1,000	風烈布川	1,000	
	徳志別	42,700	41,600			※徳志別	12,200	11,100	11,100				徳志別川	11,100		
						歌登	7,700	6,500	3,900	新頓別	2,800		北見幌別川	10,700		
	(北見幌別)					ケモマナイ	4,700	4,000	4,000							
						問牧	1,400	1,200	900							
											新頓別	2,200	問牧川	3,100		
											歌登	300	◎山臼漁港	300		
											歌登	300	◎枝幸漁港	300		
											問牧	300	◎目梨泊漁港	300		
						中頓別	6,200	5,000								
	頓別	31,200	30,500			頓別	15,700	13,300	9,800				頓別川	16,600		
						新頓別	19,800	17,000	6,800							
知来別	10,900	10,500			鬼志別	3,200	2,700					新頓別	5,200	知来別川	9,900	
												頓別	2,500			
												鬼志別	2,200			
												鬼志別	500	◎浜猿払漁港	500	
												頓別	500	◎東浦漁港	500	
												頓別	500	◎宗谷港湾	1,000	
												中頓別	500			
地区計	84,800	82,600	17,900	6,200			70,900	60,800	36,500		19,800		56,300			
海区計	340,300	300,600	17,900	6,200			288,900	241,300	167,900		68,900		236,800			

注 1: 捕獲場欄の()は補完河川
 2: ふ化場及欄の※は水産機構
 3: 放流水系欄の◎は海中飼育等実施場所

海 区	地 区	捕獲場	捕獲数 (尾)	採卵数 (千粒)	道内移植卵数		ふ化場	収容卵数 (千粒)	稚魚生産数 (千尾)	地場河川へ (千尾)	稚魚移動		放流水系	稚魚放流数 (千尾)																				
					供給卵数 (千粒)	受給卵数 (千粒)					供給場	稚魚数 (千尾)																						
日本海	北部	(増幌)			20,900						中頓別	3,500	増幌川	3,500																				
		東利尻	8,400	7,000							2,100	寿川	2,100																					
			朝 日	4,800							4,000	1,500	朝日川	4,500																				
			新朝日	7,700							6,500	3,000																						
		東利尻	1,000	1,000														◎鬼腸港湾	2,000															
																		朝 日	500	◎旭浜漁港	500													
			東利尻	500														◎南浜漁港	500															
			東利尻	1,200														◎香深井漁港	1,200															
			東利尻	1,200														◎船泊港湾	1,200															
			朝 日	500														◎声問漁港	1,000															
			新朝日	500																														
			東利尻	500														◎稚内港湾	500															
			朝 日	500	◎西稚内漁港	1,000																												
			新朝日	500																														
		中頓別	1,000	◎抜海漁港	1,000																													
		東利尻	500	◎稚咲内漁港	500																													
		天 塩	6,900	7,200	9,200																													
																	※天塩	5,500	5,000	5,000	天塩川	14,600												
																	中 川	10,300	8,800	7,100														
			問寒別	2,900													2,500	2,500																
	遠 別		9,800	10,500													9,200																	
																															中 川	900	◎天塩港湾	900
																															羊 蹄	1,300	遠別川	4,600
																															新朝日	2,500		
	中 川	800																																
	羊 蹄	700	風連別川	700																														
	羊 蹄	300		9,200																														
																◎豊岬漁港	300																	
	羊 蹄	1,700	羽幌川	1,700																														
	羊 蹄	300	◎吉前漁港	300																														
	羊 蹄	2,000	小平藁川	2,000																														
	羊 蹄	4,000	信砂川	5,500																														
	羊 蹄	9,200	暑寒別川	9,200																														
	羊 蹄	600	◎別刈漁港	600																														
	羊 蹄	600	◎雄冬漁港	600																														
	地区計	51,500	54,100	9,200	20,900				65,800	56,000	22,700	37,800	25水系	60,500																				
	中部	(厚田)			40,400							京 極	3,000	浜益川	3,000																			
		千 歳	76,400	72,200								※千歳	33,700	30,000	30,000					石狩川	30,000													
		余 市	9,800	9,700								余 市	4,400	4,000	4,000			真 狩	2,000	余市川	6,500													
		(古平)																	京 極	500	古平川	3,500												
真 狩																			500															
真 狩				40,400														真 狩	2,500	◎古平漁港	3,500													
																		京 極	1,000															
真 狩		1,000	◎美国漁港	2,000																														
京 極		1,000																																
地区計		86,200	81,900	40,400	0	41,500	37,000	37,000			13,500	7水系	50,500																					
南部		(古宇)			40,400							真 狩	1,800	古宇川	2,300																			
		京 極	500																															
		野 東	11,800	11,800															真 狩	400	盃川	400												
	真 狩																		2,000	野東川	5,500													
	尻 別	10,100	10,300	岩 内								3,900	3,500	3,500	真 狩		尻別川	7,000																
	(朱太)																	京 極	36,000	33,200	7,000													
																		壽 都	5,300	4,500	4,500	京 極	2,000	朱太川	6,500									
																		新島牧	4,300	4,000	3,000	京 極	2,200	泊川	5,200									
	(泊)																	真 狩	1,000	千走川	3,000													
																		京 極	2,000															
																		真 狩	200	◎盃漁港	200													
																		真 狩	400	◎泊漁港	400													
	(千走)																	新島牧	1,000	◎軽臼漁港	1,000													
																		京 極	2,000															
	利 別	26,900	27,500																															
					瀨 棚	20,500	18,000	12,000	瀨 棚	1,000	良瑠石川												1,000											
					瀨 棚	1,000																												
																															◎虹羅漁港	1,000		
					瀨 棚	2,000	◎瀨棚漁港	2,000																										
					瀨 棚	2,000	◎鶴泊漁港	2,000																										
					京 極	1,500	小川	1,500																										
					京 極	1,000	相沼内川	8,000																										
					京 極	1,000																												
京 極					1,500	貝取澗川	1,500																											
京 極					1,000	突符川	1,000																											
京 極					1,000	◎乙部漁港	1,000																											
京 極	1,000	厚沢部川	8,500																															
上ノ国	13,500	12,500	4,900	京 極	3,000	天の川	7,900																											
南檜山	500	◎泊漁港	500																															
京 極	1,500	◎五勝手漁港	1,500																															
京 極	1,000	◎石崎漁港	1,000																															
京 極	500	◎小砂子漁港	500																															
福 島	1,000	小鴨津川	1,000																															
知 内	1,700	及部川	4,000																															
福 島	2,300																																	
地区計	64,600	65,700	0	40,400				106,100	95,900	42,800	44,600		87,400																					
海 区 計	202,300	201,700	49,600	61,300				213,400	188,900	102,500	95,900		198,400																					

注 1: 捕獲場欄の()は補充河川

2: ふ化場欄の※は水産機構

3: 放流水系欄の◎は海中飼育等実施場所

海区	地区	捕獲場	捕獲数 (尾)	採卵数 (千粒)	道内移植卵数		ふ化場	収容卵数 (千粒)	稚魚生産数 (千尾)	地場河川へ (千尾)	稚魚移動		放流水系	稚魚放流数 (千尾)		
					供給卵数 (千粒)	受給卵数 (千粒)					供給場	稚魚数 (千尾)				
根室	北部										モセカルベツ	2,000	ルサ川	4,000		
											上標津	2,000				
		モセカルベツ	7,300	6,500				7,300	6,500	4,000			モセカルベツ川	4,000		
		羅 臼	5,400	4,800				5,400	4,800	4,800			モセカルベツ	500	羅臼川	10,000
													植 別	2,000		
													元崎無異	2,700		
													元崎無異	4,700		
		春茹古丹	10,000	10,000				10,000	10,000				中標津	4,000	春茹古丹川	12,000
													上標津	2,000		
		(植別)													植別川	4,000
		元崎無異	5,000	5,000				5,000	5,000	8,000	8,000		忠 類	500	元崎無異川	8,000
		薫 別	11,300	11,300				11,300	10,000	10,000	10,000		元崎無異	2,000	薫別川	12,000
															忠類川	6,000
		伊茶仁	9,200	9,200				9,200	8,000	8,000	8,000				伊茶仁川	8,000
	標 津	76,400	76,400				76,400	25,000	21,000	21,000				標津川	40,000	
								10,200	9,000	5,000						
								15,800	14,000	16,000						
	地区計	121,900	121,900	0	0		121,900	108,000	84,800	84,800		22,400			108,000	
	南部	当 幌	18,100	18,100				18,100	10,000	10,000				当幌川	11,000	
		(春別)														
		床 丹	5,700	5,700				5,700	5,000				当 幌	2,000	春別川	2,000
													当 幌	3,000	床丹川	8,000
		西 別	48,400	48,400				48,400	25,000	25,000					西別川	43,000
									12,400	11,000	7,800					
									15,800	14,000	1,400					
									14,600	13,000	7,800					
風 蓮		11,200	11,200									奥西別	1,000	風蓮川	9,000	
												本 別	2,850			
												西 別	5,150			
別当賀		11,200	11,200									奥西別	200	別当賀川	7,000	
												本 別	1,350			
											西 別	5,450				
地区計	94,600	94,600	0	0		94,600	84,000	53,000	53,000		25,000			84,000		
海区計	216,500	216,500	0	0		216,500	192,000	137,800	137,800		47,400			192,000		

注 1: 捕獲場欄の()は補完河川
2: ふ化場欄の※は水産機構
3: 放流水系欄の◎は海中飼育等実施場所

海区	地区	捕獲場	捕獲数 (尾)	採卵数 (千粒)	道内移植卵数		ふ化場	収容卵数 (千粒)	稚魚生産数 (千尾)	地場河川へ (千尾)	稚魚移動		放流水系	稚魚放流数 (千尾)	
					供給卵数 (千粒)	受給卵数 (千粒)					供給場	稚魚数 (千尾)			
えりも以東	東部										美留和	500	◎沖根婦漁港	500	
											美留和	500	◎三里浜地先	500	
											美留和	500	◎昆布盛地先	500	
		幌戸	2,700	2,500			幌戸	1,500	1,260	1,260	芦別	1,900	幌戸川	3,160	
											オソツベツ	910	◎霧多布港湾沖	2,100	
											芦別	1,190			
											オソツベツ	570	新川	570	
		(藻散布)									美留和	1,000			
											オソツベツ	350	藻散布川	2,050	
											芦別	700			
		(別寒辺牛)									オソツベツ	700	◎藻散布漁港	700	
											美留和	2,140	別寒辺牛川	2,580	
											オソツベツ	440			
											美留和	700	◎老若舞漁港	700	
											美留和	1,400	チヨロベツ川	1,400	
										美留和	700	◎昆布森漁港	700		
	釧路	81,800	75,100			※ 鶴居	10,100	9,100	9,100						
						美留和	19,470	16,380	10,440						
						オソツベツ	17,370	14,580	11,110						
						芦別	18,590	15,670	10,380						
						茶路	10,570	8,860	5,700			茶路	3,160	庶路川	3,160
	地区計	84,500	77,600	0	0		77,600	65,850	47,990			17,360		65,850	
	西部														
		幕別千代田	112,000	102,720			※ 十勝	17,000	15,300	15,300					
							幕別	27,060	23,810	18,510					
						札内	27,510	24,200	21,200						
						更別第1	12,490	10,990	5,490						
(歴舟)						更生	5,610	4,930	4,930			更別第1	1,700	当縁川	1,700
												幕別	1,800	歴舟川	8,100
(小紋別)						小紋別	2,810	2,470	2,470			更別第1	1,370		
												幕別	2,000	小紋別川	6,900
												更別第1	2,430		
楽古		2,000	1,870									広尾	3,000	豊似川	3,000
広尾	30,000	27,450									広尾	3,400	楽古川	3,400	
猿留	8,200	8,200													
地区計	152,200	140,240	0	0	猿留	8,200	7,000	7,000					猿留川	7,000	
海区計	236,700	217,840	0	0		140,240	123,500	101,300			22,200		123,500		

注 1: 捕獲場欄の()は補完河川
2: ふ化場欄の※は水産機構
3: 放流水系欄の◎は海中飼育等実施場所

海区	地区	捕獲場	捕獲数 (尾)	採卵数 (千粒)	道内移植卵数		ふ化場	収容卵数 (千粒)	稚魚生産数 (千尾)	地場河川へ (千尾)	稚魚移動		放流水系	稚魚放流数 (千尾)			
					供給卵数 (千粒)	受給卵数 (千粒)					供給場	稚魚数 (千尾)					
															歌別	1,400	◎東洋漁港
えりも以西	日高	歌別 (仁雁別)	11,000	11,000								歌別	1,400	◎東洋漁港	1,400		
												歌別	1,200	歌別川	6,800		
													日高幌別	900	仁雁別川	2,100	
													日高春別	350	幌満川	900	
													日高幌別	550	◎様似漁港	1,000	
													日高春別	450			
													日高幌別	550			
			日高幌別	15,000	15,000											日高幌別川	7,000
			(元浦)													元浦川	3,500
			三石	5,700	5,700											三石川	5,000
		静内	13,600	13,600											◎静内川	12,000	
		新冠	5,800	5,800											新冠川	4,000	
															厚別川	1,000	
		沙流	5,700	5,700											沙流川	5,000	
		地区計	56,800	56,800	0	0		56,800	49,700	43,300			新冠	1,000		49,700	
		胆振	(鶴川)										敷生	1,200	◎鶴川漁港沖	1,200	
													錦多峰	200	鶴川	1,000	
													白老	400			
													アヨロ	200			
													登別	200			
			錦多峰	4,400	4,400											錦多峰川	3,500
																社台川	800
																白老川	7,000
		白老	8,900	9,000											敷生川	8,000	
		敷生	11,600	11,700											アヨロ川	4,000	
		アヨロ	5,000	5,000											登別川	3,000	
		登別	3,800	3,800												28,500	
		地区計	33,700	33,900	0	0		33,900	28,500	25,500				3,000			
		噴火湾													千舞別川	1,000	
															気仙川	1,000	
			長流	6,300	6,400											長流川	3,500
			貴気別	9,700	9,900											◎有珠漁港沖	600
																◎虻田漁港沖	400
																◎礼文漁港沖	500
			(長万部)													貴気別川	6,900
																静狩川	1,800
			(国縫)													長万部川	1,750
		遊楽部	28,000	29,550	5,700										遊楽部川	16,700	
		鳥崎	11,000	11,700											長万部	1,500	
															遊楽部	250	
															遊楽部	1,750	
		地区計	55,000	57,550	5,700	0		51,850	46,400	24,400					国縫川	1,750	
		道南	鹿部 (常路)	6,700	7,150										遊楽部川	16,700	
			大船	4,600	4,950											落部川	3,500
																◎落部漁港	1,500
			(矢尻)													◎古部漁港	100
			尻岸内 (原木)	7,500	8,200											◎古部漁港	100
																矢尻川	4,000
			汐泊	9,800	10,500											尻岸内川	7,500
																原木川	2,500
			(大野)														
			戸切地	19,400	20,800											汐泊川	8,400
			茂辺地	17,500	18,750											上磯	500
																◎久根別川	500
			(大当別)														
			(亀川)													戸切地川	8,500
			知内	8,800	9,500											上磯	1,500
		福島	1,700	1,900											上磯中野	2,000	
		地区計	76,000	81,750	0	5,700		87,450	80,000	45,400					福島	1,900	
		北海道計	221,500	230,000	5,700	5,700		230,000	204,600	138,600					福島	1,000	
			1,217,300	1,166,640	73,200	73,200		1,166,640	1,016,150	696,090					木古内川	1,000	
															知内川	10,000	
															福島川	5,000	
																72,600	
																199,600	
																1,016,150	

注 1: 捕獲場欄の()は補完河川
2: ふ化場欄の※は水産機構
3: 放流水系欄の◎は海中飼育等実施場所

北海道におけるサケ海中飼育詳細計画

海区	地区	沿岸域	稚魚移動		実施場所	稚魚 放流数 (千尾)	
			供給場	稚魚数 (千尾)			
オホーツク	東部	網走東部	秋の川	1,500	◎文吉湾	1,500	
			秋の川	2,000	◎ウトロ漁港	2,000	
			秋の川	500	◎大鱗岸湾	500	
			来運	2,000	◎知布泊漁港	2,000	
			来運	1,000	◎斜里漁港	1,000	
			相生	4,000	◎能取漁港	7,000	
		網走南部	上里	3,000			
			地区計		6箇所	14,000	
		中部	網走西部	置戸	1,000	◎常呂漁港	1,000
				置戸	1,100	◎浜佐呂間	1,100
				置戸	1,900	◎トカロチ沖	1,900
				湧別5線	300	◎湧別町湖南	300
	湧別5線			300	◎湧別町湖北	300	
	湧別5線			400	◎湧別漁港	400	
	網走北部		渚滑	2,100	◎コムケ湖	2,100	
			渚滑	4,400	◎紋別湾湾	4,400	
			興部	3,000	◎沙留漁港	3,000	
			興部	2,000	◎興部漁港	2,000	
			幌内	1,000	◎沢木漁港	1,000	
			幌内	1,000	◎雄武漁港	1,000	
			幌内	1,000	◎元稲府漁港	1,000	
			幌内	500	◎幌内漁港	500	
			地区計		14箇所	20,000	
			宗谷南部	歌登	300	◎山臼漁港	300
				歌登	300	◎枝幸港湾	300
				間牧	300	◎目梨泊漁港	300
	宗谷東部	鬼志別		500	◎浜猿払漁港	500	
		頓別		500	◎東浦漁港	500	
		中頓別		500	◎宗谷港湾	1,000	
	地区計		6箇所	2,900			
	海区計			26箇所	36,900		
	日本海	北部	宗谷西部	東利尻	1,000	◎鬼脇港湾	2,000
				朝日	1,000		
				朝日	500	◎旭浜漁港	500
				東利尻	500	◎南浜漁港	500
				東利尻	500	◎稚内港湾	500
				東利尻	1,200	◎香深井漁港	1,200
				東利尻	1,200	◎船泊港湾	1,200
				朝日	500	◎声間漁港	1,000
				新朝日	500		
				朝日	500	◎西稚内漁港	1,000
				新朝日	500		
				中頓別	1,000	◎抜海漁港	1,000
			東利尻	500	◎稚咲内漁港	500	
			留萌北部	中川	900	◎天塩港湾	900
留萌南部			羊蹄	300	◎豊岬漁港	300	
			羊蹄	300	◎苫前漁港	300	
			羊蹄	600	◎別荘漁港	600	
			羊蹄	600	◎雄冬漁港	600	
			地区計		15箇所	12,100	
中部			後志北部	真狩	2,500	◎古平漁港	3,500
				京極	1,000		
		真狩		1,000	◎美国漁港	2,000	
		京極		1,000			
地区計			2箇所	5,500			
南部		後志南部	真狩	200	◎歪漁港	200	
			真狩	400	◎泊漁港	400	
			新島牧	1,000	◎軽臼漁港	1,000	
		檜山北部	瀬棚	1,000	◎虹羅漁港	1,000	
			瀬棚	2,000	◎瀬棚港湾	2,000	
			瀬棚	2,000	◎鶴泊漁港	2,000	
		桧山南部	南檜山	500	◎泊漁港	500	
			京極	1,500	◎五勝手漁港	1,500	
			京極	1,000	◎乙部漁港	1,000	
			京極	1,000	◎石崎漁港	1,000	
京極		500	◎小砂子漁港	500			
地区計			11箇所	11,100			
海区計				28箇所	28,700		

海区	地区	沿岸域	稚魚移動		実施場所	稚魚 放流数 (千尾)	
			供給場	稚魚数 (千尾)			
えりも以东	東部	根室以东	美留和	500	◎冲根婦漁港	500	
			美留和	500	◎三里浜地先	500	
			美留和	500	◎昆布盛地先	500	
			釧路東部	オソツバツ	910	◎霧多布港湾沖	2,100
				芦別	1,190		
				オソツバツ	700	◎藻散布漁港	700
		釧路西部	美留和	700	◎老若舞漁港	700	
			美留和	700	◎昆布森漁港	700	
			地区計		7箇所	5,700	
		西部	十勝北部	礼内	3,000	◎厚内漁港	3,000
				地区計		1箇所	3,000
		海区計				8箇所	8,700
えりも以西	日高	日高東部	歌別	1,400	◎東洋漁港	1,400	
			日高春別	450	◎榎似漁港	1,000	
			日高幌別	550			
	地区計		2箇所	2,400			
	胆振	胆振東部	敷生	1,200	◎鶴川漁港沖	1,200	
			地区計		1箇所	1,200	
	噴火湾	胆振西部	千舞別	600	◎有珠漁港沖	600	
			関内	400	◎虹田漁港沖	400	
			気仙	500	◎礼文漁港沖	500	
		渡島北部	遊楽部	1,500	◎落部漁港	1,500	
		地区計		4箇所	3,000		
	道南	渡島南部	楸法華	100	◎木直漁港	100	
楸法華			100	◎古部漁港	100		
地区計		2箇所	200				
海区計				9箇所	6,800		
北海道計				71箇所	81,100		

カラフトマス

北海道におけるカラフトマス人工ふ化放流計画表(海区・地区集計表)

海区	地区	捕獲数 (尾)	採卵数 (千粒)	道内移殖卵数		收容卵数 (千粒)	稚魚 生産数 (千尾)	稚魚 放流数 (千尾)
				供給卵数 (千粒)	受給卵数 (千粒)			
オホーツク	東 部	138,200	60,800		1,400	62,200	49,500	48,500
	中 部	84,600	37,800	1,400		36,400	29,200	30,200
	西 部	45,000	23,000	1,500		21,500	17,200	16,200
	海区計	267,800	121,600	2,900	1,400	120,100	95,900	94,900
日本海	北 部				1,500	1,500	1,000	2,000
	中 部							
	南 部							
	海区計	0	0	0	1,500	1,500	1,000	2,000
根 室	北 部	61,300	26,600			26,600	21,500	21,500
	南 部	20,000	8,700			8,700	7,000	7,000
	海区計	81,300	35,300	0	0	35,300	28,500	28,500
えりも以東	東 部							
	西 部							
	海区計	0	0	0	0	0	0	0
えりも以西	日 高							
	胆 振							
	噴火湾							
	道 南							
	海区計	0	0	0	0	0	0	0
北 海 道 計		349,100	156,900	2,900	2,900	156,900	125,400	125,400

北海道におけるカラフトマス人工ふ化放流計画表

海区	地区	捕獲場	捕獲数 (尾)	採卵数 (千粒)	道内移殖卵数		ふ化場	収容卵数 (千粒)	稚魚 生産数 (千尾)	地場 河川へ (千尾)	稚魚移動		放流水系	稚魚 放流数 (千尾)		
					供給卵数 (千粒)	受給卵数 (千粒)					供給場	稚魚数 (千尾)				
オホーツク	東部	岩尾別	35,800	15,000	1,400	1,400	岩尾別	15,000	12,000	8,000	岩尾別	4,000	ルシャ川	4,000		
		(遠音別)					遠音別	3,800	3,000	3,000			遠音別川		3,000	
		奥薬別	22,200	9,800			奥薬別	9,800	7,800	7,800			奥薬別川		7,800	
		斜里	38,000	16,300			※斜里	1,400	1,000							
		止別	32,800	15,000			秋の川	12,500	10,000	10,000			斜里川		10,000	
		(藻琴)					止別	3,000	2,500	2,500	神浦	500	止別川		3,000	
		網走	9,400	4,700			神浦	12,000	9,500	3,000			浦士別川		3,000	
		(能取)					網走	4,700	3,700	3,700			神浦	2,000	藻琴川	2,000
													神浦	2,000	網走川	3,700
													神浦	2,000	バイラギ川	2,000
	地区計	138,200	60,800	0	1,400	62,200	49,500	38,000		10,500			能取湖	2,000		
														48,500		
	中部	常呂	24,500	11,000	1,400	0	常呂	9,600	7,700	4,800	※斜里	1,000	常呂川	5,800		
		湧別	18,200	8,100							常呂	1,400	佐呂間別	1,400		
		(モベツ)									常呂	1,500	◎富士漁港	1,500		
		渚滑	15,200	6,800			湧別	8,100	6,500	6,000	湧別	500	◎湧別漁港	500		
											渚滑	1,000	モベツ川	1,000		
		渚滑	15,200	6,800			渚滑	6,800	5,500	3,500	渚滑	1,000	◎紋別港湾	1,000		
											興部	1,000	渚滑川	3,500		
		興部	10,100	4,500			興部	4,500	3,500	1,500	興部	1,000	沙留川	1,000		
		(雄武)									興部	1,000	藻興部川	1,000		
		幌内	16,600	7,400			幌内	7,400	6,000	4,000	幌内	2,000	興部川	1,500		
		地区計	84,600	37,800	1,400	0	36,400	29,200	19,800		10,400			雄武川	2,000	
														幌内川	4,000	
															30,200	
	西部	徳志別	28,200	14,200	1,500	0	※徳志別	2,000	1,700	1,700			徳志別川	1,700		
		(北見幌別)					歌登	6,700	5,300	5,300			北見幌別川	5,300		
		頓別	15,800	8,300			鬼河原	5,800	5,000	5,000			頓別川	5,000		
		知来別	1,000	500			鬼志別	7,000	5,200	2,200			鬼志別川	2,200		
		地区計	45,000	23,000	1,500	0	21,500	17,200	14,200		2,000		鬼志別	2,000		
													知来別川	2,000		
	海区計	267,800	121,600	2,900	1,400	120,100	95,900	72,000		22,900				16,200		
														94,900		
日本海	北部					増幌	1,500	1,000	1,000	鬼志別	1,000	増幌川	2,000			
	地区計	0	0	0	1,500	1,500	1,000	1,000		1,000			2,000			
海区計	0	0	0	1,500	1,500	1,000	1,000		1,000				2,000			
根室	北部	サシルイ	3,000	1,300							春刈古丹	1,000	ルサ川	1,000		
		羅臼	5,700	2,500							春刈古丹	1,000	サシルイ川	1,000		
		春刈古丹	11,400	5,000			春刈古丹	21,400	17,000	2,000	春刈古丹	1,000	羅臼川	1,000		
		(元崎無異)											春刈古丹川	2,000		
		薫別	3,000	1,300												
		伊茶仁	12,400	5,200			※伊茶仁	5,200	4,500	4,500	春刈古丹	2,000	薫別川	2,000		
	標津	25,800	11,300							春刈古丹	5,000	忠類川	5,000			
	地区計	61,300	26,600	0	0	26,600	21,500	6,500		15,000			伊茶仁川	4,500		
													標津川	5,000		
	南部	当幌	7,800	3,400							床丹	2,000	当幌川	2,000		
		(春別)									床丹	500	春別川	500		
		床丹					床丹	8,700	7,000	1,000			床丹川	1,000		
		西別	8,000	3,500							床丹	2,000	西別川	2,000		
(風蓮)										床丹	1,000	風蓮川	1,000			
別当賀		4,200	1,800							床丹	500	別当賀川	500			
地区計	20,000	8,700	0	0	8,700	7,000	9,000		6,000				7,000			
海区計	81,300	35,300	0	0	35,300	28,500	15,500		21,000				28,500			
以東	東部					落石										
	地区計	0	0	0	0	0	0	0	0				0			
海区計	0	0	0	0	0	0	0	0					0			
北海道計	349,100	156,900	2,900	2,900	156,900	125,400	88,500		44,900				125,400			

注 1: 捕獲場欄の()は補完河川
 2: ふ化場及び稚魚供給場欄の※は水産機構
 3: 放流水系欄の◎は海中飼育等実施場所

北海道におけるカラフトマス海中飼育詳細計画

海区	地区	沿岸域	稚魚移動		実施場所	稚魚放流数 (千尾)
			供給場	稚魚数 (千尾)		
	網走西部		常呂	1,500	◎富士漁港	1,500
			湧別	500	◎湧別漁港	500
		網走北部	渚滑	1,000	◎紋別港湾	1,000
地区計					3箇所	3,000
海区計					3箇所	3,000
北海道計					3箇所	3,000

サクラマス

北海道におけるサクラマス人工ふ化放流計画表(海区・地区集計表)

海区	地区	捕獲数 (尾)	採卵数 (千粒)	道内移殖卵数		収容卵数 (千粒)	稚魚 生産数 (千尾)	稚魚 放流数 (千尾)	幼魚生産 移行数 (千尾)	幼魚 放流数 (千尾)
				供給卵数 (千粒)	受給卵数 (千粒)					
オホーツク	東 部	1,000	700			700	630	500	130	100
	中 部									
	西 部	800	580			580	500	500		
	海区計	1,800	1,280	0	0	1,280	1,130	1,000	130	100
日本海	北 部									
	中 部	150	150	20	0	130	110	610	50	90
	南 部	3,690	4,586	300	20	4,306	3,473	2,384	799	625
	海区計	3,840	4,736	320	20	4,436	3,583	2,994	849	715
根 室	北 部	510	380			380	340	170	170	130
	南 部									
	海区計	510	380	0	0	380	340	170	170	130
えりも以東	東 部									
	西 部									
	海区計	0	0	0	0	0	0	0	0	0
えりも以西	日 高									
	胆 振									
	噴火湾	75	110		300	410	360	100		
	道 南									
	海区計	75	110	0	300	410	360	100	0	0
北 海 道 計		6,225	6,506	320	320	6,506	5,413	4,264	1,149	945

北海道におけるサクラマス稚魚人工ふ化放流計画表

海区	地区	捕獲場	捕獲数 (尾)	採卵数 (千粒)	道内移植卵数		ふ化場	収容卵数 (千粒)	稚魚 生産数 (千尾)	稚魚移動		放流水系	稚魚 放流数 (千尾)	幼魚 生産場	幼魚生産 移行数 (千尾)	
					供給卵数 (千粒)	受給卵数 (千粒)				供給場	稚魚数 (千尾)					
オホーツク	東部	斜里	1,000	700			※ 斜里 (斜里:700)	700	630			斜里川	500	※ 斜里	130	
	地区計		1,000	700	0	0		700	630				500		130	
	西部	徳志別	800	580			※ 徳志別 (徳志別:580)	580	500			徳志別川	500			
	地区計		800	580	0	0		580	500				500		0	
海区計			1,800	1,280	0	0		1,280	1,130				1,000		130	
日本海	中部	千歳	130	130			※ 千歳 (千歳:130)	130	110			石狩川	60	※ 千歳	50	
		余市	20	20	20					千走	60	浜益川	60			
	地区計		150	150	20	0		130	110				610		50	
	南部	珊内	100	90		20	珊内 (余市:20) (珊内:90) (古宇:70) (野東:70) (尻別:206) (千走:94)	550	423	珊内	133	堀株	133	珊内	290	
		古宇	100	70												
		野東	100	70												
		尻別	1,800	2,156	300		※ 尻別 (尻別:1,100)	1,100	960	※八雲	260	尻別川	900	※ 尻別	320	
		寿都					寿都 (尻別:550)	550	500				朱太川	500		
		千走	1,430	2,000			千走 (千走:1,906)	1,906	1,440	千走	660	古宇川 盃川 野東川 朱太川 折川 大平川 泊川 千走	660	千走	189	
	見市	160	200			上ノ国 (見市:200)	200	150	上ノ国	70	見市 天の	70 80				
	地区計		3,690	4,586	300	20		4,306	3,473		1,123		2,384		799	
	海区計		3,840	4,736	320	20		4,436	3,583		1,673		2,994		849	
	根室	北部	伊茶仁 標津	180 330	140 240			※ 根室 (伊茶仁:140) (標津:240)	380	340	※根室	50	伊茶仁川 標津川	50 120	※ 伊茶仁 ※ 根室	70 100
		地区計		510	380	0	0		380	340		50		170		170
海区計			510	380	0	0		380	340		50		170		170	
えりも以西	噴火湾	遊楽部	75	110		300	※ 八雲 (尻別:300) 森 (遊楽部:110)	300	260							
	地区計		75	110	0	300		410	360		100		100		0	
	海区計		75	110	0	300		410	360		100		100		0	
北海道計		6,225	6,506	320	320		6,506	5,413		1,823		4,264		1,149		

注 1:ふ化場、稚魚供給場及び幼魚生産場欄の※は水産機構
2:ふ化場名の下()は河川系群名

北海道におけるサクラマス幼魚人工ふ化放流計画表

海区	地区	幼魚生産場	稚魚 収容数 (千尾)	幼魚 生産数 (千尾)	幼魚移動		放流水系	幼魚放流数 (千尾)		
					供給場	幼魚数 (千尾)		O+秋	1+春	計
オホーツク	東部	※斜里	130	100			斜里川	50	50	100
		地区計	130	100		0		50	50	100
		海区計	130	100		0		50	50	100
日本海	中部	※千歳	50	40			石狩川	10	30	40
					珊内	50	余市川		50	50
		地区計	50	40		50		10	80	90
	南部	珊内	290	225			珊内川		5	5
					珊内	120	古宇野		120	120
					珊内	50	野東		50	50
		千走	189	150			千走川		150	150
		※尻別	234	220	※八雲	80	尻別川	80	220	300
		地区計	713	595		250		80	545	625
		海区計	763	635		300		90	625	715
根室	北部	※伊茶仁	100	70			伊茶仁川	30	20	50
		※根室	70	60	※伊茶仁	20	標津川	60	20	80
		地区計	170	130		20		90	40	130
		海区計	170	130		20		90	40	130
えりも以西	噴火湾	※八雲	86	80						
		地区計	86	80		0		0	0	0
		海区計	86	80		0		0	0	0
北海道計			1,149	945		320		230	715	945

注：幼魚生産場及び幼魚供給場欄の※は水産機構

ベニザケ

北海道におけるベニザケ人工ふ化放流計画表(海区・地区集計表)

海区	地区	捕獲数 (尾)	採卵数 (千粒)	道内移殖卵数		収容卵数 (千粒)	稚魚 生産数 (千尾)	稚魚 放流数 (千尾)	幼魚生産 移行数 (千尾)	幼魚 放流数 (千尾)
				供給卵数 (千粒)	受給卵数 (千粒)					
オホーツク	東 部									
	中 部									
	西 部									
	海区計	0	0	0	0	0	0	0	0	0
日本海	北 部									
	中 部									
	南 部									
	海区計	0	0	0	0	0	0	0	0	0
根 室	北 部									
	南 部									
	海区計	0	0	0	0	0	0	0	0	0
えりも以東	東 部	60	60			60	50	50		
	西 部									
	海区計	60	60	0	0	60	50	50	0	0
えりも以西	日 高	140	140			140	120	0	120	50
	胆 振									50
	噴火湾									
	道 南									
	海区計	140	140	0	0	140	0	0	0	0
北 海 道 計		200	200	0	0	200	170	50	120	100

北海道におけるベニザケ稚魚人工ふ化放流計画表

海区	地区	捕獲場	捕獲数 (尾)	採卵数 (千粒)	道内移殖卵数		ふ 化 場	収容卵数 (千粒)	稚魚 生産数 (千尾)	稚魚 移 動		稚魚 放流数 (千尾)	幼魚 生産場	幼魚生産 移行数 (千尾)
					供給卵数 (千粒)	受給卵数 (千粒)				供 給 場	稚魚数 (千尾)			
えりも以東	東 部	釧 路	60	60			※鶴居	60	50			釧路川	50	
		地区計	60	60	0	0		60	50	0			50	0
	海 区 計	60	60	0	0		60	50	0			50	0	
えりも以西	日 高	静 内	140	140			※静内	140	120				※静内	120
		地区計	0	0	0	0		0	0	0			0	120
	海 区 計	140	140	0	0		140	120	0			0	120	
北 海 道 計		200	200	0	0		200	170	0			50	120	

注：幼魚生産場は水産機構

北海道におけるベニザケ幼魚人工ふ化放流計画表

海区	地区	幼魚生産場	稚魚 収容数 (千尾)	幼魚 生産数 (千尾)	幼魚 移 動		放流水系	幼魚放流数 (千尾)		
					供 給 場	幼魚数 (千尾)		O ⁺ 秋	1 ⁺ 春	計
えりも以西	日 高	※静内	110	100			静内川	50	0	50
		地区計	110	100				50	0	50
	胆 振	※静内			50		安平川		50	50
		地区計	0	0	50			0	50	50
	海 区 計		110	100		50		50	50	100
北 海 道 計			110	100		50		50	50	100

注：幼魚生産場及び幼魚供給場欄は水産機構

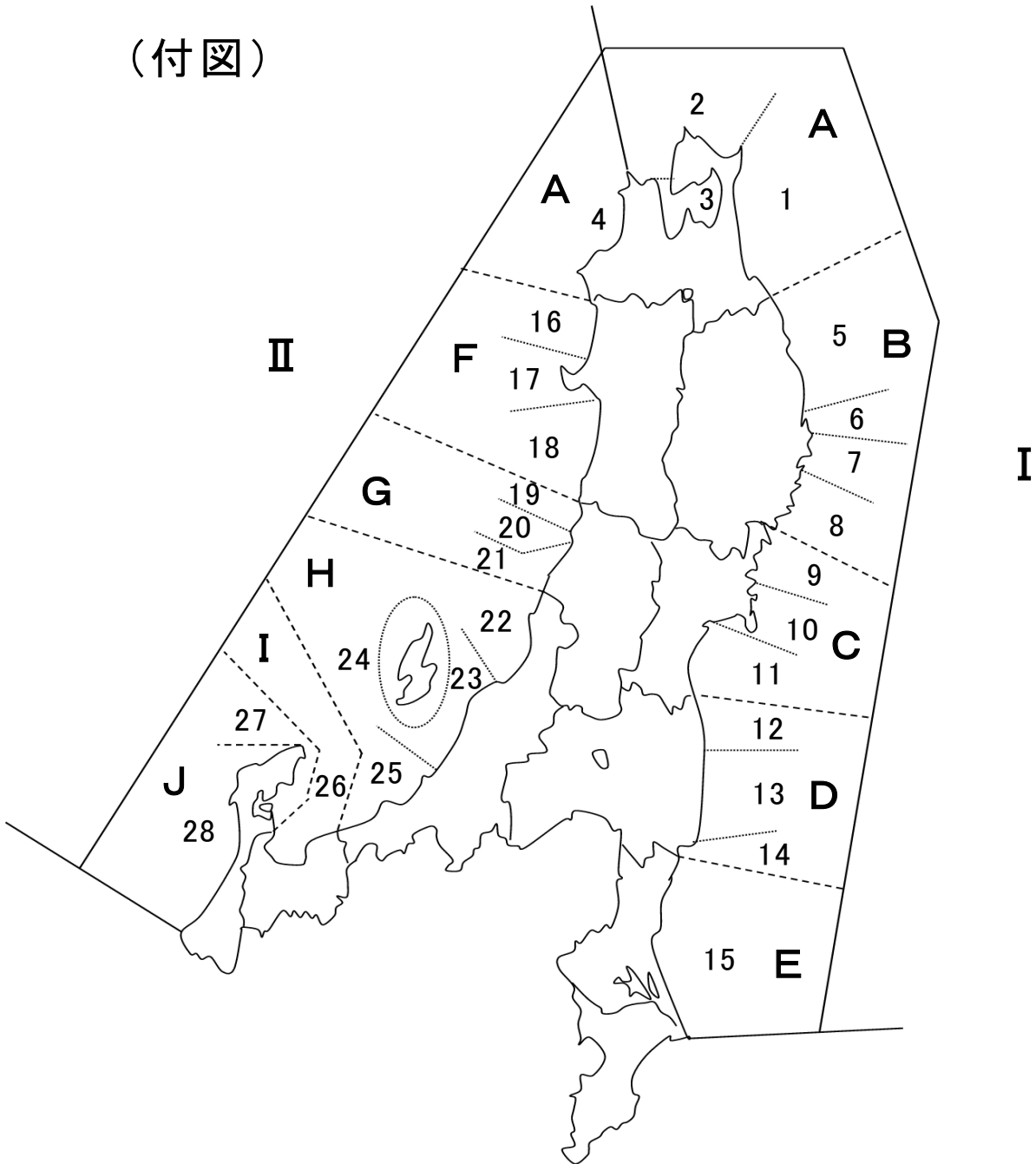
本州におけるさけます人工ふ化放流計画

本州における海区・地区及び沿岸域の区分表

海区	県	地区	地区の範囲	増殖河川名	沿岸域名一覧	
太平洋 (I)	青森 (A)	青森太平洋 (1)	青森県と岩手県の県境から尻屋崎突端までの地域	新井田川～ 老部川	三沢地先、白糠地先	
		津軽海峡 (2)	尻屋崎突端から佐井村とむつ市の市村界及び亀飛崎突端から今別町と外ヶ浜町宇平館の町界に至る津軽海峡に面した地域	大畑川～ 増川川	大畑地先	
		陸奥湾 (3)	佐井村とむつ市の市村界から今別町と外ヶ浜町宇平館の町界に至る陸奥湾に面した地域	川内川～ 清水川		
日本海 (II)	青森日本海 (4)	亀飛崎突端から青森県と秋田県の県境までの地域	中村川～ 笹内川			
太平洋 (I)	岩手 (B)	岩手県北部 (5)	青森県と岩手県の県境から宮古市田老と宮古市崎山の境界までの地域	有家川～ 田老川	田野畑村地先	
		宮古 (6)	宮古市田老を除く宮古市の地域	閉伊川～ 重茂川		
		山田・大槌 (7)	宮古市と山田町の市町界から御箱崎突端までの地域	織笠川～ 鶴住居川		
		岩手県南部 (8)	御箱崎突端から岩手県と宮城県との県境までの地域	甲子川～ 気仙川		
	宮城 (C)	気仙沼 (9)	岩手県と宮城県の県境から南三陸町と石巻市の市町界までの地域	気仙沼大川～ 水戸辺川		
		石巻 (10)	南三陸町と石巻市の市町界から石巻市と東松島市の市界までの地域(岩手県北上川水系を含む)	北上川～ 後川		
		塩釜 (11)	石巻市と東松島市の市界から宮城県と福島県の県境までの地域(福島県阿武隈川水系を含む)	鳴瀬川～ 阿武隈川		
	福島 (D)	福島県北部 (12)	宮城県と福島県の県境から南相馬市と浪江町の市町界までの地域	宇多川～ 小高川		
		福島県中部 (13)	南相馬市と浪江町の市町界からいわき市四倉漁協地区までの地域	請戸川～ 夏井川		
		福島県南部 (14)	いわき市沼之内漁協地区から福島県と茨城県の県境までの地域	—		
	茨城 (E)	茨城 (15)	茨城県の地域	常陸久慈川～ 利根川		
	日本海 (II)	秋田 (F)	秋田県北部 (16)	青森県と秋田県の県境から三種町と男鹿市の市町界までの地域	真瀬川～ 米代川	
			秋田県中部 (17)	三種町と男鹿市の市町界から潟上市と秋田市の市界までの地域	野村川	
			秋田県南部 (18)	潟上市と秋田市の市界から秋田県と山形県の県境までの地域	雄物川～ 川袋川	
		山形 (G)	山形県北部 (19)	秋田県と山形県の県境から遊佐町と酒田市の市町界までの地域	月光川～ 日向川	
山形県中部 (20)			最上川の地域	最上川		
山形県南部 (21)			酒田市と鶴岡市の市界から山形県と新潟県の県境までの地域	赤川～ 庄内小国川		
新潟 (H)		下越 (22)	山形県と新潟県の県境から信濃川水系能代川の地域まで	山北大川～ 信濃川(能代川)		
		中越 (23)	信濃川水系加茂川の地域から柏崎市と上越市の市界までの地域(信濃川水系上流域を含む)	加茂川(信濃川) ～ 谷根川		
		佐渡 (24)	佐渡島の地域	樺川～ 貝喰川		
		上越 (25)	柏崎市と上越市の市界から新潟県と富山県の県境までの地域	桑取川～ 田海川		
富山 (I)		富山 (26)	富山県の地域	小川～ 小矢部川		
石川 (J)	内浦 (27)	富山県と石川県の県境から能登半島禄剛崎までの地域	—			
	外浦 (28)	能登半島禄剛崎から石川県と福井県の県境までの地域	手取川			

注：()内の数字等は次ページの付図に対応

(付図)



本州におけるさけます人工ふ化放流事業実施体制

県	海区	地区	捕獲場	捕獲実施魚種		ふ化場		飼育実施魚種			水系	放流実施魚種					
				サケ	サクラマス	表記名(略称)	正式名称または通称名	サケ	サクラマス			サケ	種魚	幼魚	種魚	幼魚	
									そ上	池産							
青森	太平洋	青森太平洋	新井田	○		新井田	新井田川ふ化場	○			新井田川	○					
			馬淵	○		馬淵	馬淵川ふ化場	○			馬淵川	○					
			五戸	○		五戸	五戸川ふ化場	○			五戸川	○					
			奥入瀬	○	○	奥入瀬	奥入瀬川ふ化場	○	○	○	奥入瀬川	○	○	○	○		
			東通老部	○	○	東通老部	老部川ふ化場	○	○	○	東通老部川	○	○	○	○		
	津軽	海峽	大畑	○		大畑	大畑川ふ化場	○			野牛川		○				
				○						大畑川	○						
				○						◎大畑地先	◎						
	陸奥湾	川内	○	○	川内	川内川ふ化場	○			川内川	○		○	○	○		
					川内町内水面	川内川 さくらますふ化場		○	○								
日本海	日本青森	野辺地	○		野辺地	野辺地川ふ化場	○			野辺地川	○						
			中村	○													
		赤石	○		赤石	赤石川ふ化場	○			赤石川	○						
		追良瀬	○	○	追良瀬	追良瀬川ふ化場	○	○	○	追良瀬川	○	○	○		○		
		笹内	○		笹内	笹内川ふ化場	○			笹内川	○						
青森県計			捕獲河川	12	4				0	0	0	11	4	4	3	2	
						民間			11	4	4	河川	3	0	0	0	
												沿岸	0	0	0	0	
岩手	太平洋	岩手県北部	有家	○		有家	有家川さけ人工ふ化場	○			有家川	○					
			岩手久慈	○		岩手久慈	久慈川さけ人工ふ化場	○		○	岩手久慈川	○				○	
			下安家	○	○	下安家	下安家さけ人工ふ化場	○	○		安家川	○	○			○	
			普代	○		普代	普代川さけ人工ふ化場	○			普代川	○					
			明戸	○		明戸	明戸川さけ人工ふ化場	○			明戸川	○					
											◎田野畑村地先	◎					
		小本	○		小本	小本川 さけ・ます人工ふ化場	○			小本川	○					○	
		撰待	○		撰待	撰待川さけ人工ふ化場	○			撰待川	○					○	
		田老	○		田老	田老川さけ人工ふ化場	○			田老川	○					○	
		閉伊	○		閉伊	松山さけ人工ふ化場	○		○	閉伊川	○					○	
	宮古															○	
																○	
																○	
			津軽石	○		津軽石	津軽石さけ人工ふ化場	○			津軽石川	○					
			重茂	○		重茂	重茂川さけ人工ふ化場	○			重茂川	○					
			織笠	○		織笠	織笠川さけ人工ふ化場	○			織笠川	○					
	山田・大槌		大槌	○		大槌	大槌川 さけ・ます人工ふ化場	○			大槌川	○					
			小槌	○													
			鶉住居	○		鶉住居	鶉住居川さけ人工ふ化場	○			鶉住居川	○				○	
	岩手県南部		甲子	○		甲子	甲子川さけ人工ふ化場	○			甲子川	○					
			片岸	○		片岸	片岸川さけ人工ふ化場	○			片岸川	○					
			熊野	○													
			吉浜	○		吉浜	吉浜川さけ人工ふ化場	○			吉浜川	○					
		盛川	○		盛川	盛川さけ人工ふ化場	○			盛川	○				○		
	気仙	○		気仙	気仙川さけ人工ふ化場	○			気仙川	○				○			
石巻					(内水面水産技術センター)	内水面水産技術センター			○								
		雫石	○		雫石	雫石川ふ化場	○			北上川 (岩手)	○				○		
		築川	○		築川	築川ふ化場	○										
		彦部	○		彦部	彦部川ふ化場	○										
		葛丸	○		葛丸	葛丸川ふ化場	○										
		稗貫	○		稗貫	稗貫川ふ化場	○										
		猿ヶ石	○		猿ヶ石	猿ヶ石川ふ化場	○										
		飯豊	○		飯豊	飯豊川ふ化場	○										
		和賀	○		和賀	和賀川ふ化場	○										
		胆沢	○		胆沢	胆沢川ふ化場	○										
	磐井	○		磐井	磐井川ふ化場	○											
	砂鉄	○		砂鉄	砂鉄川ふ化場	○											
岩手県計			捕獲河川	31	1				0	0	1	河川	20	1	0	10	0
						民間			29	1	3	沿岸	1	0	0	0	0

注 1: 水系欄の◎は海中飼育等実施場所
 2: ふ化場欄の()は県立
 3: 岩手県稗貫は今年度から休止

県	海区	地区	捕獲場	捕獲実施魚種		ふ化場		飼育実施魚種			水系	放流実施魚種								
				サケ	サクラマス	表記名(略称)	正式名称または通称名	サケ	サクラマス			サケ	サクラマス	サクラマス	サケ	その上系サクラマス		池産系サクラマス		
									その上	池産						稚魚	幼魚	稚魚	幼魚	
宮城	太平洋	気仙沼	気仙沼大川	○		気仙沼大川	気仙沼大川人工さけふ化場	○			気仙沼大川	○								
			小泉	○		小泉	本吉町小泉川さけふ化場	○			津谷川	○								
			八幡	○		南三陸町	南三陸町営さけますふ化場	○			八幡川	○								
			水尻	○							水尻川	○								
		石巻	旧北上	○							北上川(宮城)	○								
			二股	○		大嶺	北上川漁協大嶺さけふ化場	○												
			大関	○																
			南沢	○																
			北上	○		合戦谷	北上追波漁協合戦谷さけふ化場	○												
			追川	○		築館	栗原市築館さけますふ化場	○												
	塩釜	江合	○		江合	江合川さけふ化場	○			大原川	○									
		大原	○		大原	大原川さけ人工ふ化場	○													
		後川	○		後川	後川さけ人工増殖ふ化場	○					後川	○							
		鳴瀬	○		石神	鳴瀬川石神ふ化場	○					鳴瀬川	○							
		吉田	○		沢渡	吉田川沢渡ふ化場	○													
		名取	○		郡山	広瀬名取川漁協郡山さけふ化場	○					阿武隈川(宮城)	○							
	白石	○		白石	白石川漁協さけふ化場	○														
	内川	○			阿武隈川漁協丸森さけふ化場	○														
	雉子尾	○		丸森		○														
	丸森	○																		
亘理			亘理	宮城県漁協亘理支所さけふ化場																
宮城県計		捕獲河川	20	0	県			0	0	0	河川	10	0	0	0	0				
					民間			14	0	0	沿岸	0	0	0	0	0				
福島	太平洋	塩釜	阿武隈	○		阿武隈	阿武隈川漁業協同組合鮭鱒孵化場	○			阿武隈川(福島)	○								
			宇多	○		宇多	宇多川鮭増殖組合孵化場	○			宇多川	○								
			真野	○		真野	真野川鮭増殖組合孵化場	○			真野川	○								
			新田	○		新田	新田川鮭繁殖漁業協同組合	○			新田川	○								
	福島県中部	小高			未定	未定				小高川										
		泉田			未定	未定				請戸川	○									
		熊川			未定	未定				熊川	○									
		富岡	○		富岡	富岡川鮭繁殖漁業組合孵化場	○			富岡川	○									
木戸	○		木戸	木戸川漁業協同組合	○			木戸川	○											
夏井	○		夏井	夏井川鮭増殖漁業組合孵化場	○			夏井川	○											
福島県計		捕獲河川	7	0	県			0	0	0	河川	9	0	0	0	0				
					民間			7	0	0	沿岸	0	0	0	0	0				
茨城	太平洋	茨城	常陸久慈	○		常陸久慈	久慈川漁協さけふ化場	○			常陸久慈川	○								
			那珂	○		那珂	那珂川漁協さけふ化場	○			那珂川	○								
			鬼怒	○		鬼怒小貝	鬼怒小貝漁協さけふ化場	○			利根川	○								
茨城県計		捕獲河川	3	0	県			0	0	0	河川	3	0	0	0	0				
					民間			3	0	0	沿岸	0	0	0	0	0				
秋田	日本海	秋田県北部	米代川(阿仁川漁協)	○		阿仁	阿仁川ふ化場				米代川									
						(水産振興センター)	秋田県水産振興センター		○											
			米代川(大館市漁協)	○		藤里白神	藤里白神養殖場		○	○						○	○			
		米代川(鷹巣漁協)	○																	
		秋田県中部	野村			野村	野村川ふ化場	○			野村川	○								
	大増		○							大増川	○									
	秋田県南部	岩見川		○	秋ノ宮	秋ノ宮イワナ養殖組合		○	○	雄物川	○	○			○					
		玉川	○	○	大仙	大仙ふ化場	○	○		子吉川					○					
		石沢	○	○	仁別	石川商事(株)孵化養殖場	○	○	○	奈萱川	○									
		奈萱	○		奈萱	奈萱川ふ化場	○			川袋川	○									
川袋	○		川袋	川袋川ふ化場	○															
象潟			象潟	象潟川第二ふ化場	○															
秋田県計		捕獲河川	4	6	県			0	0	1	河川	5	1	0	3	1				
					民間			5	4	3	沿岸	0	0	0	0	0				

注 1:ふ化場欄の()は県立
2:宮城県白石、丸森及び亘理ふ化場は連携して実施

県	海区	地区	捕獲場	捕獲実施魚種		ふ化場		飼育実施魚種			水系	放流実施魚種												
				サケ	サクラマス	表記名(略称)	正式名称または通称名	サケ	サクラマス			サケ	サケ	サケ	サケ	その上系サクラマス		池産系サクラマス						
									その上	池産						稚魚	幼魚	稚魚	幼魚					
山形	日本海	山形県北部	牛渡	○		箕輪	箕輪ふ化場	○			月光川	○												
			滝淵	○		榊川	榊川ふ化場	○																
			洗沢	○		洗沢	洗沢ふ化場	○																
			高瀬	○		高瀬	高瀬川ふ化場	○																
					内水面水産センター	内水面水産センター		○	○															
		日向	○		日向	日向川ふ化場	○			日向川								○						
		立谷沢	○		清川	清川ふ化場	○			最上川								○	○					
		鮭川	○		最上	最上ふ化場	○																	
		角川	○		古口	古口ふ化場	○																	
		小国	○		舟形町	舟形町サケふ化場	○																	
	丹生	○		丹生	丹生川ふ化場	○																		
	富並	○	○	富並	富並川ふ化場	○																		
	寒河江	○	○	寒河江	寒河江川ふ化場	○																		
	最上		○	(古寺)	山形県サクラマス古寺ふ化場		○	○																
	月布		○																					
山形県南部	赤川		○	赤川	赤川ふ化場	○			赤川	○	○			○	○									
	五十	○		山戸	山戸ふ化場	○			五十川	○	○			○										
	庄内小国	○		庄内小国	庄内小国川ふ化場	○			庄内小国川	○				○										
									温海川					○										
														○										
山形県計			捕獲河川	14	5	県		0	1	1	河川	6	3	0	8	2								
						民間		15	1	1	沿岸	0	0	0	0	0								
新潟	日本海	下越	大川	○		山北大川	大川ふ化場	○			山北大川	○												
			勝木	○		勝木	勝木川ふ化場	○			勝木川	○												
			三面	○		三面	三面川ふ化場	○		○	三面川	○												
			荒川	○		荒川	荒川ふ化場	○	○	○	荒川	○	○			○								
			胎内	○		胎内	胎内川ふ化場	○		○	胎内川	○				○								
			加治			加治	加治川ふ化場				加治川													
			阿賀野(連)	○		阿賀野	阿賀野川ふ化場	○		○	阿賀野川	○												
			阿賀野(漁)	○		岩谷	岩谷ふ化場	○																
			小阿賀野	○																				
			新谷																					
		早出																						
		信濃	○		信濃	信濃川ふ化場	○			信濃川	○	○												
		能代	○		能代	能代川ふ化場	○																	
		加茂	○		加茂	加茂川ふ化場	○																	
		五十嵐	○		五十嵐	五十嵐川ふ化場	○																	
	大河津分水	○		寺泊	寺泊ふ化場	○																		
	魚野	○	○	雲洞	雲洞ふ化場	○	○	○																
	清津	○		浦佐	浦佐ふ化場	○		○																
	谷根	○		中魚沼	中魚沼さけふ化場	○																		
				柏崎	柏崎さけ公園ふ化場	○			谷根川	○														
	上越	樽川								樽川														
		貝喰川								貝喰川														
		桑取	○		桑取	桑取川ふ化場	○			桑取川	○													
		名立	○		名立	名立川ふ化場	○			名立川	○													
		能生	○		能生	能生ふ化場	○			能生川	○													
早川		○							早川	○														
海川		○							海川	○														
姫川		○		姫川	姫川ふ化場	○			姫川	○														
田海		○		青海	青海町ふ化場	○			田海川	○														
新潟県計			捕獲河川	23	1	県		0	0	0	河川	16	2	0	4	0								
						民間		20	3	5	沿岸	0	0	0	0	0								
富山	日本海	富山	小川	○		小川	小川さけ・ますふ化場	○			小川	○												
			黒部	○	○	黒部	黒部川増殖場	○	○		黒部川	○	○		○									
			片貝	○		片貝	片貝川さけ・ますふ化場	○			片貝川	○												
			早月	○		早月	早月川さけ・ますふ化場				早月川													
						(富山県水産研究所)	富山県農林水産総合技術センター水産研究所			○														
			常願寺	○							常願寺川	○												
			神通	○	○	神通	神通川鮭増殖場	○	○		神通川	○	○											
						神通ます	神通川アユ・マス増殖場	○	○	○														
			井田	○		神通河川	神通川河川敷地(飼育池)																	
			熊野	○																				
庄川	○	○	庄川	庄川養魚場	○	○	○	庄川	○	○	○	○	○	○										
小矢部	○		小矢部	小矢部川さけ・ますふ化場	○			小矢部川	○															
富山県計			捕獲河川	10	3	県		0	1	0	河川	7	3	2	2	3								
						民間		7	4	2	沿岸	0	0	0	0	0								
石川	日本海	外浦	手取	○		(美川)	水産総合センター美川事業所	○			手取川	○												
石川県計			捕獲河川	1	0	県		1	0	0	河川	1	0	0	0	0								
						民間		0	0	0	沿岸	0	0	0	0	0								
本州計			捕獲河川	125	20	県		1	2	3	河川	88	14	6	30	8								
						民間		111	17	18	沿岸	4	0	0	0	0								

注 1:ふ化場欄の()は県立

本州におけるさけます人工ふ化放流計画総括表

魚種	捕獲場数	捕獲数 (尾)	採卵数 (千粒)	海産 卵数 (千粒)	ふ化 場数	収容 卵数 (千粒)	稚魚 生産数 (千尾)	稚魚放流水系数		稚魚 放流数 (千尾)	幼魚 放流 水系数	幼魚 放流数 (千尾)	放流数 総計 (千尾)
								河川	沿岸				
サケ	125	373,528	243,934	63,500	112	308,434	267,655	88	4	267,655	-	-	267,655
サクラマス (そ上系)	20	949	1,428	140	19	1,768	1,436	14	0	954	6	229	1,183
サクラマス (池産系)	-	-	5,404	-	21	5,404	3,695	30	0	3,407	8	577	3,984
サクラマス (小計)	20	949	6,832	140	26	7,172	5,131	33	0	4,361	10	806	5,167
本州計	132	374,477	250,766	63,640	122	315,606	272,786	95	4	272,016	10	806	272,822

注 1: ふ化場数は稚魚生産場及び幼魚生産場の合計数

注 2: 稚魚放流水系数の「河川」は河川数、「沿岸」は海中飼育等実施数

サ ケ

本州におけるサケ人工ふ化放流計画表(海区・地区別集計表)

海区	地区	捕獲数 (尾)	採卵数 (千粒)	海産卵数 (千粒)	県内移植卵数		県外移植 受給卵数 (千粒)	収容卵数 (千粒)	稚魚 生産数 (千尾)	稚魚 放流数 (千尾)
					供給卵数 (千粒)	受給卵数 (千粒)				
太平洋	青森太平洋	11,800	8,724	43,750	19,400	10,500		43,574	41,601	41,601
	津軽海峡	120	161	2,500				2,661	2,653	2,653
	陸奥湾	1,600	1,765	1,250		8,900		11,915	11,612	11,612
	岩手県北部	26,935	36,395					31,384	27,200	31,500
	宮古	12,280	18,583					26,049	22,800	16,300
	山田・大槌	3,710	7,355					0	0	6,400
	岩手県南部	25,745	24,100					29,000	25,000	20,800
	気仙沼	2,548	3,750	600				4,350	3,524	3,524
	石巻	14,996	21,865		3,380	3,380		21,865	17,490	17,490
	塩釜	2,159	3,120	400	400	400		3,520	2,802	2,802
	福島県北部	647	647					647	472	472
	福島県中部	728	728					728	672	672
	茨城	45,000	2,471					2,471	1,679	1,679
	小計	148,268	129,664	48,500	23,180	23,180	0	178,164	157,504	157,504
日本海	青森日本海	1,580	1,621	15,000				16,621	14,134	14,134
	秋田県北部									
	秋田県中部	3,100	4,176					4,176	3,550	3,550
	秋田県南部	14,500	19,353		4,647	4,647		19,353	16,450	16,450
	山形県北部	51,600	30,590					30,590	26,233	26,233
	山形県中部	7,400	4,600					4,600	3,927	3,927
	山形県南部	550	980					980	840	840
	新潟県下越	80,400	20,900		10		1,000	21,890	18,600	17,830
	新潟県中越	18,600	6,980		500	10		6,490	5,362	6,132
	新潟県佐渡									
	新潟県上越	27,330	6,770			500		7,270	6,670	6,670
	富山	16,200	13,300		600	600		13,300	10,885	10,885
	石川県外浦	4,000	5,000					5,000	3,500	3,500
	小計	225,260	114,270	15,000	5,757	5,757	1,000	130,270	110,151	110,151
本州計	373,528	243,934	63,500	28,937	28,937	1,000	308,434	267,655	267,655	

注 1: 石巻は岩手県と宮城県を含む
 2: 塩釜は宮城県と福島県を含む

本州におけるサケ人工ふ化放流計画表

県	海区	地区	捕獲場	捕獲数 (尾)	採卵数 (千粒)	海産卵数 (千粒)	県内移植卵数		県外移植 受給卵数 (千粒)	ふ化場	収容 卵数 (千粒)	稚魚 生産数 (千尾)	稚魚移動		放流水系	稚魚 放流数 (千尾)	
							供給卵数 (千粒)	受給卵数 (千粒)					供給場	稚魚数 (千尾)			
青森	太平洋	青森太平洋	新井田	3,260	2,262	0	0	5,200		新井田	7,462	7,299			新井田川	7,299	
			馬淵	3,720	2,182	0	0	5,300		馬淵	7,482	7,299			馬淵川	7,299	
			五戸	340	272	500	0	0		五戸	772	730			五戸川	730	
			奥入瀬	3,980	3,431	32,000	13,500	0		奥入瀬	21,931	20,567			奥入瀬川	20,267	
			東通老部	500	577	11,250	5,900	0		東通老部	5,927	5,706	奥入瀬	300	◎三沢地先	300	
		地区計	11,800	8,724	43,750	19,400	10,500	0		43,574	41,601		600		◎白藤地先	300	41,601
		海峽	大畑	120	161	2,500	0	0		大畑	2,661	2,653			大畑川	2,353	
			地区計	120	161	2,500	0	0		2,661	2,653		300	◎大畑地先	300	2,653	
		陸奥湾	川内	500	528	1,250	0	4,000		川内	5,778	5,640			川内川	5,640	
			野辺地	1,100	1,237	0	0	4,900		野辺地	6,137	5,972			野辺地川	5,972	
	清水		0	0	0	0	0		清水	0	0			清水川	0		
	地区計	1,600	1,765	1,250	0	8,900	0		11,915	11,612		0			11,612		
	日本海	青森県日本海	中村	0	0	0	0	0			0	0			中村川	0	
			赤石	480	569	5,500	0	0		赤石	6,069	5,309			赤石川	5,309	
			追良瀬	700	632	6,500	0	0		追良瀬	7,132	5,840			追良瀬川	5,840	
			笹内	400	420	3,000	0	0		笹内	3,420	2,985			笹内川	2,985	
	地区計	1,580	1,621	15,000	0	0	0		16,621	14,134					14,134		
	青森県計				15,100	12,271	62,500	19,400	19,400	0		74,771	70,000		900		70,000
	岩手	太平洋	岩手県北部	有家	1,700	2,500					有家	0	0	下安家	2,100	有家川	2,100
				岩手久慈	2,340	5,880					岩手久慈	5,880	5,000			岩手久慈川	5,000
下安家				16,200	15,370					下安家	17,870	15,700			安家川	13,600	
普代				1,610	2,400					普代	0	0	小本	2,100	普代川	2,100	
明戸				1,215	2,734					明戸	0	0	小本	765	明戸川	765	
小本				1,500	2,500					小本	7,634	6,500			◎田野畑村地先	1,435	1,435
撰待				1,070	2,446					撰待	0	0	津軽石	2,100	撰待川	2,100	
田老				1,300	2,565					田老	0	0	津軽石	2,200	田老川	2,200	
地区計			26,935	36,395	0	0	0	0		31,384	27,200		10,700		31,500		
宮古			閉伊	1,010	2,453					閉伊	0	0	津軽石	2,200	閉伊川	2,200	
		津軽石	10,170	13,730					津軽石	26,049	22,800			津軽石川	12,000		
		重茂	1,100	2,400					重茂	0	0	津軽石	2,100	重茂川	2,100		
地区計		12,280	18,583	0	0	0	0		26,049	22,800		4,300		16,300			
山田・大槌		織笠	1,010	2,455					織笠	0	0	津軽石	2,200	織笠川	2,200		
		大槌	1,700	2,350					大槌	0	0	甲子	2,100	大槌川	2,100		
		小槌	100	150													
		鶺住居	900	2,400					鶺住居	0	0	甲子	2,100	鶺住居川	2,100		
地区計		3,710	7,355	0	0	0	0		0	0		6,400		6,400			
岩手県南部		甲子	2,110	4,200					甲子	11,600	10,000			甲子川	3,700		
		片岸	1,000	2,000					片岸	0	0	甲子	2,100	片岸川	2,100		
	熊野	250	500														
	吉浜	1,000	2,300					吉浜	0	0	盛川	2,100	吉浜川	2,100			
	盛川	6,535	6,700					盛川	11,550	10,000			盛川	5,700			
	気仙	14,850	8,400					気仙	5,850	5,000	盛川	2,200	気仙川	7,200			
地区計	25,745	24,100	0	0	0	0		29,000	25,000		6,400		20,800				
岩手県	太平洋	石巻	雫石	240	180					雫石	180	129			北上川 (岩手)	1,006	
			築川	76	154					築川	154	130					
			彦部	70	94					彦部	94	73					
			葛丸	50	84					葛丸	84	73					
			稗貴	0	0					稗貴	0	0					
			猿ヶ石	69	117					猿ヶ石	117	82					
			飯豊	50	100					飯豊	100	71					
			和賀	120	122					和賀	122	77					
			胆沢	50	96					胆沢	96	74					
			磐井	48	118					磐井	118	95					
砂鉄	400	450					砂鉄	450	202								
地区計	1,173	1,515	0	0	0	0		1,515	1,006		0		1,006				
岩手県計				69,843	87,948	0	0	0	0		87,948	76,006		27,800		76,006	

注 1:放流水系欄の◎は海中飼育等実施場所

注 2:岩手県北部地区、宮古地区、山田・大槌地区、南部地区においては、ふ化場の再編に伴い収容卵と稚魚の生産は拠点ふ化場に集約する

県	海区	地区	捕獲場	捕獲数 (尾)	採卵数 (千粒)	海産卵数 (千粒)	県内移殖卵数		県外移殖 受給卵数 (千粒)	ふ化場	收容 卵数 (千粒)	稚魚 生産数 (千尾)	稚魚移動		放流水系	稚魚 放流数 (千尾)	
							供給卵数 (千粒)	受給卵数 (千粒)					供給場	稚魚数 (千尾)			
宮城	太平洋	気仙沼	気仙沼大川	1,732	2,550					気仙沼大川	2,550	2,066			気仙沼大川	2,066	
			小泉川	544	800					小泉	800	648			津谷川	648	
			八幡川 水尻川	272	400	600				小森 水尻	1,000	810			八幡川 水尻川	810	
			地区計	2,548	3,750	600	0	0	0		4,350	3,524		0		3,524	
		石巻	旧北上													北上川 (宮城)	15,455
			二股	6,113	9,000		500	2,880		大嶺	11,380	6,918					
			大関														
			南沢														
			北上														
			真野	3,396	5,000					合戦谷	5,000	4,050					
			追波														
			追川	1,956	2,880		2,880			築館		2,300	大嶺	2,300			
		江合	1,834	2,700					江合	2,700	2,187						
		大原	184	270			500		大原	770	624			大原川	624		
		後川	340	500					後川	500	405			後川	405		
		地区計	13,823	20,350	0	3,380	3,380	0		20,350	16,484		2,300		16,484		
		塩釜	鳴瀬	1,087	1,600	400				石神 沢渡	2,000	1,620			鳴瀬川 吉田川	1,620	
			吉田							郡山	400	324			名取川	324	
			名取	272	400					白石	700	567			阿武隈川 (宮城)	810	
			白石	612	900		300	100									
			雉子尾														
			内川	68	100		100	300		丸森	300	243					
			丸森														
阿武隈							亘理										
地区計	2,039	3,000	400	400	400	0		3,400	2,754		0		2,754				
宮城県計				18,410	27,100	1,000	3,780	3,780	0		28,100	22,761		2,300		22,761	
福島	太平洋	塩釜	阿武隈	120	120					阿武隈	120	48			阿武隈川 (福島)	48	
			地区計	120	120	0	0	0	0		120	48		0		48	
		福島県北部	宇多	204	204					宇多	204	200			宇多川	200	
			真野	273	273					真野	273	216			真野川	216	
			新田	170	170					新田	170	56			新田川	56	
			小高	0	0					未定	0	0			小高川	0	
		地区計	647	647	0	0	0	0		647	472		0		472		
		福島県中部	泉田	0	0					未定	0	40			請戸川	40	
			熊川	0	0					未定	0	40			熊川	40	
			富岡	235	235					富岡	235	176			富岡川	176	
			木戸	400	400					木戸	400	360			木戸川	360	
			夏井	93	93					夏井	93	56			夏井川	56	
		地区計	728	728	0	0	0	0		728	672		0		672		
		福島県計				1,495	1,495	0	0	0	0		1,495	1,192		0	
茨城	太平洋	茨城	常陸久慈	10,000	1,000					常陸久慈	1,000	800			常陸久慈川	800	
			那珂	30,000	971					那珂	971	679			那珂川	679	
			鬼怒	5,000	500					鬼怒小貝	500	200			利根川	200	
茨城県計				45,000	2,471	0	0	0	0		2,471	1,679		0		1,679	
太平洋海区計				148,268	129,664	48,500	23,180	23,180	0		178,164	157,504		31,000		157,504	

注 1: 太平洋海区計には青森県日本海区は含まない
2: 福島県の小高、泉田、熊川は休止中

県	海区	地区	捕獲場	捕獲数 (尾)	採卵数 (千粒)	海産卵数 (千粒)	県内移殖卵数		県外移殖 受給卵数 (千粒)	ふ化場	收容 卵数 (千粒)	稚魚 生産数 (千尾)	稚魚移動		放流水系	稚魚 放流数 (千尾)		
							供給卵数 (千粒)	受給卵数 (千粒)					供給場	稚魚数 (千尾)				
秋田	日本海	秋田県 中部	野村	3,100	4,176	0				野村	4,176	3,550			野村川	3,550		
			大増												大増川			
			地区計	3,100	4,176	0	0	0	0	4,176	3,550	0	3,550					
		秋田県 南部	玉川	2,000	2,706	0				大仙	2,706	2,300			雄物川	2,300		
			奈曾	3,800	5,000					奈曾	5,000	4,250			奈曾川	4,250		
			川袋	8,700	11,647		4,647			川袋	7,000	5,950			川袋川	9,900		
			地区計	14,500	19,353	0	4,647	4,647	0	19,353	16,450	0	16,450					
		秋田県計				17,600	23,529	0	4,647	4,647	0	23,529	20,000	0	20,000			
		山形	日本海	山形県 北部	牛渡	15,000	10,740					箕輪	10,740	9,200			月光川	24,783
					滝淵	19,000	11,840					樹川	11,840	10,140				
洗沢	600				190					洗沢	190	160						
高瀬	13,000				6,120					高瀬	6,120	5,283						
日向	4,000				1,700					日向	1,700	1,450			日向川	1,450		
地区計	51,600			30,590	0	0	0	0	30,590	26,233	0	26,233						
山形県 中部	立谷沢			250	300					清川	300	255			最上川	3,927		
	鮭川			1,700	1,300					鮭川	1,300	1,110						
	角川			200	200					古口	200	170						
	小国			2,000	700					舟形町	700	600						
	丹生			1,300	1,000					丹生	1,000	850						
	富並			450	400					富並	400	342						
	寒河江			1,500	700					寒河江	700	600						
地区計	7,400			4,600	0	0	0	0	4,600	3,927	0	3,927						
山形県 南部	赤川			0	0					赤川	0	0			赤川	0		
	五十			300	580					山戸	580	500			五十川	500		
	庄内小国			250	400					庄内小国	400	340			庄内小国川	340		
地区計	550			980	0	0	0	0	980	840	0	840						
山形県計				59,550	36,170	0	0	0	0	36,170	31,000	0	31,000					

県	海区	地区	捕獲場	捕獲数 (尾)	採卵数 (千粒)	海産卵数 (千粒)	県内移殖卵数		県外移殖 受給卵数 (千粒)	ふ化場	収容 卵数 (千粒)	稚魚 生産数 (千尾)	稚魚移動		放流水系	稚魚 放流数 (千尾)	
							供給卵数 (千粒)	受給卵数 (千粒)					供給場	稚魚数 (千尾)			
新潟	日本海	下越	大川	10,000	1,400					山北大川	1,400	1,300			山北大川	875	
			勝木	1,500	500					勝木	500	450			勝木川	875	
			三面	35,000	10,000		10		1,000	三面	10,990	9,100			三面川	8,530	
			荒川	7,000	1,500					荒川	1,500	1,400			荒川	1,400	
			胎内	1,200	650					胎内	650	450			胎内川	450	
			加治	0	0					加治	0	0			加治川	0	
			阿賀野(連)	10,000	3,200					阿賀野	3,200	2,800				阿賀野川	2,600
			阿賀野(漁)	3,100	650					岩谷	650	600				阿賀野川	600
			小阿賀野	1,600													
			阿賀野計	14,700	3,850						3,850	3,400				阿賀野計	3,200
		信濃	3,000	1,800						信濃	1,800	1,500			信濃川	2,500	
		能代	8,000	1,200						能代	1,200	1,000					
		地区計	80,400	20,900	0	10	0	1000		21,890	18,600			0		17,830	
		中越	加茂	6,000	1,200					加茂	1,200	1,100					1,100
			五十嵐	3,500	1,100					五十嵐	1,100	900	阿賀野(連)	200			1,100
			大河津分水	700	650					寺泊	650	532				信濃川	532
			魚野	3,000	2,000					雲洞	2,000	1,600					1,600
			清津	400	30				10	中魚沼	40	30	三面	570			600
			谷根	5,000	2,000		500			柏崎	1,500	1,200				谷根川	1,200
		地区計	18,600	6,980	0	500	10	0		6,490	5,362			770		6,132	
		佐渡															
		地区計							0	0	0	0			0		0
		上越	桑取	7,000	1,000					桑取	1,000	950				桑取川	950
			名立	11,000	2,700					名立	2,700	2,500				名立川	2,500
			能生	7,000	1,500					能生	1,500	1,400				能生川	400
																木浦川	1000
			早川													早川	
			海川	1,580	870				500	姫川	1,370	1,170				海川	1,170
			姫川													姫川	
		田海	750	700					青海	700	650				田海川	650	
地区計	27,330	6,770	0	0	500	0		7,270	6,670			0		6,670			
新潟県計				126,330	34,650	0	510	510	1000		35,650	30,632		770		30,632	
富山	日本海	富山	小川	3,500	600			600		小川	1,200	946			小川	946	
			黒部	6,000	4,500		600			黒部	3,900	3,345			黒部川	3,345	
			片貝	2,800	3,200					片貝	3,200	2,400			片貝川	2,400	
			早月	200	0					早月	0	0			早月川	0	
			常願寺							神通							
			神通	1,700	3,000					神通	3,000	2,700				常願寺川	2,700
			井田						神通ます					神通川			
			熊野														
庄川	1,200	1,200					庄川	1,200	994				庄川	994			
小矢部	800	800					小矢部	800	500				小矢部川	500			
地区計	16,200	13,300	0	600	600	0		13,300	10,885			0		10,885			
石川	石川	外浦	手取	4,000	5,000				(美川)	5,000	3,500			手取川	3,500		
石川県計				4,000	5,000	0	0	0	0	5,000	3,500			0	3,500		
日本海区計				225,260	114,270	15,000	5,757	5,757	1000		130,270	110,151		770		110,151	
本州計				373,528	243,934	63,500	28,937	28,937	1,000		308,434	267,655		31,770		267,655	

注 1:ふ化場欄の()は県立

2:新潟県下越地区の受給卵数 1,000 千粒は県外から受給予定

3:新潟県の加治及び富山県の早月は休止中

4:日本海区計は 37 ページの青森日本海分含む

サクラマス

本州におけるサクラマス(そ上系+池産系)人工ふ化放流計画表(海区・地区別集計表)

海区	地区	捕獲数 (尾)	採卵数 (千粒)	海産 卵数 (千粒)	県内移殖卵数		収容卵数 (千粒)	稚魚 生産数 (千尾)	稚魚 放流数 (千尾)	幼魚生産 移行数 (千尾)	幼魚 放流数 (千尾)
					供給卵数 (千粒)	受給卵数 (千粒)					
太平洋	青森太平洋	250	465				465	380	220	160	125
	津軽海峡										
	陸奥湾	3	15				15	14	10	84	137
	岩手県北部	99	1,846				1,846	986.8	821.4	10	
	宮古		700				700	570	550	20	
	山田・大槌								30.1		
	岩手県南部								81.1		
	気仙沼										
	石巻								44.2		
小計	352	3,026	0	0	0	3,026	1,951	1,757	274	262	
日本海	青森日本海	93	102	140			242	220	100	120	80
	秋田県北部	6	215				215	170.5	112	58.5	15
	秋田県中部										
	秋田県南部	15	248				248	205	170	35	
	山形県北部		784				784	547	49	42	2
	山形県中部	60	72			48	120	70	387	5	7
	山形県南部	40	48		48				134		21
	新潟県下越	3	829				829	679	679		
	新潟県中越	40	208				208	153.5	183.5		
	新潟県佐渡										
	新潟県上越										
	富山	340	1,300		3	203	1,500	1,135	790	345	419
	内浦										
	外浦										
	小計	597	3,806	140	51	251	4,146	3,180	2,605	605.5	544
本州計	949	6,832	140	51	251	7,172	5,131	4,361	880	806	

注 1: 採卵数及び収容卵数は遼上系+池産系の合計

本州におけるサクラマス(そ上系)稚魚人工ふ化放流計画表

県	海区	地区	捕獲場	捕獲数 (尾)	採卵数 (千粒)	海産卵数 (千粒)	県内移植卵数		ふ化場	収容卵数 (千粒)	稚魚 生産数 (千尾)	稚魚移動		放流水系	稚魚 放流数 (千尾)	幼魚生産場	幼魚生産 移行数 (千尾)	
							供給卵数 (千粒)	受給卵数 (千粒)				供給場	稚魚数 (千尾)					
青森	太平洋	青森 太平洋	奥入瀬	50	100				奥入瀬	100	80			奥入瀬川	70	奥入瀬	10	
			東通老部	200	300				東通老部	300	250			東通老部川	100	東通老部	130	
			野牛川											野牛川	20			
		地区計	250	400	0	0	0		400	330		0		190		140		
		津軽 海峡																
			地区計	0	0	0	0	0		0	0		0		0		0	
	陸奥湾	川内		3	10				川内町 内水面	10	10	未定	未定	未定	未定	川内町 内水面	10	
			地区計	3	10	0	0	0		10	10		0		0			
		追良瀬	13	22				追良瀬	22	20					追良瀬	20		
	日本海	青森 日本海	北金ヶ沢沖	80		140			追良瀬	140	130			追良瀬川	50	追良瀬	80	
地区計			93	22	140	0	0		162	150		0		50		100		
青森県計			346	432	140	0	0		572	490		0		240		250		
岩手	太平洋	岩手県 北部	下安家	99	256				下安家	256	201.8			安家川	197.4	下安家	0.3	
			(内水面 水産センター)													4.1		
		地区計	99	256	0	0	0		256	201.8		0		197.4		4.4		
	岩手県 南部	地区計	0	0	0	0	0		0	0		0		0		0		
岩手県 石巻	地区計	0	0	0	0	0		0	0		0		0		0			
岩手県計		99	256	0	0	0		256	201.8		0		197.4		4.4			
太平洋海区計		352	666	0	0	0		666	541.8		0		387.4		154.4			
秋田	日本海	秋田県 北部	米代川水系 3漁協	6	15				藤里白神	15	10.5				藤里白神	10.5		
			地区計	6	15	0	0	0		15	10.5		0		0	10.5		
		秋田県 中部	地区計	0	0	0	0	0		0	0		0		0		0	
			岩見	5	12.5				秋ノ宮	12.5	10				秋ノ宮	10		
		秋田県 南部	玉川	5	12.5				大仙	12.5	10			雄物川	10			
	石沢		5	12.5				仁別	12.5	10				仁別	10			
地区計	15	37.5	0	0	0		37.5	30		0	0	10		20				
秋田県計		21	52.5	0	0	0		52.5	40.5		0		10		30.5			
山形	日本海	山形県 北部	地区計	0	0	0	0	0		0	0		0		0		0	
			山形県 中部	月布														
		富並		60	72				(古寺)	120	70			最上川	30	内水面 水産センター	5	
		寒河江																
		最上																
	地区計	60	72	0	0	48		120	70		0		30		5			
山形県 南部	赤川	40	48			48					(古寺)	30	赤川	30				
	地区計	40	48	0	48	0		0	0		35	50	5		0			
山形県計		100	120	0	48	48		120	70		35		65		5			
新潟	日本海	下越	荒川	3	9				荒川	9	8			荒川	8			
			地区計	3	9	0	0	0		9	8		0		8			
		中越	魚野	40	8				雲洞 浦佐	8	3.5			信濃川	3.5			
			地区計	40	8	0	0	0		8	3.5		0		3.5			
		佐渡	地区計	0	0	0	0	0		0	0		0		0			
	上越		地区計	0	0	0	0	0		0	0		0		0			
新潟県計			43	17	0	0	0		17	11.5		0		11.5		0		
富山	日本海	富山	黒部	10	100			200	黒部	300	250			黒部川	100	黒部	150	
			神通	250	300			3	神通 神通ます	297	270			神通川	270			
		庄川	80	150			3	(富山県 水産研究所)	3	2				(富山県 水産研究所)	2			
	富山県計		340	550	0	3	203		750	622	0	0		430		192		
日本海区計		597	761.5	140	51	251		1101.5	894	0	35		566.5		327.5			
本州計		949	1,427.5	140	51	251		1,768	1,436	0	35		954		481.9			

注 1:ふ化場、稚魚供給場及び幼魚生産場欄の()は県立
 2:富山県黒部の受給卵 200 千粒のうち、100 千粒は県外から移入予定

本州におけるサクラマス(そ上系)幼魚人工ふ化放流計画表

県	海区	地区	幼魚生産場	稚魚 収容数 (千尾)	幼魚 生産数 (千尾)	幼魚移動		放流水系	幼魚放流数 (千尾)		
						供給場	幼魚数 (千尾)		0 ⁺ 秋	1 ⁺ 春	計
青森	太平洋	青森 太平洋	東通老部	120	120			東通老部川	60	60	120
			奥入瀬	10	10			奥入瀬川		5	5
			地区計	130	130		0		60	65	125
		陸奥湾	川内町 内水面	4	4			川内川		2	2
			地区計	4	4		0		0	2	2
太平洋海区計				134	134		0		60	67	127
青森	日本海	青森 日本海	追良瀬	46	46			追良瀬川	40		40
			地区計	46	46		0		40	0	40
青森県計				180	180		0		100	67	167
山形	日本海	山形県 北部	内水面 水産センター	5	3						(3)※
			地区計	5	3		0		0	0	0
山形県計				5	3		0		0	0	0
富山	日本海	富山	黒部	64	62			黒部川	62		62
			庄川					庄川			0
富山県計				64	62		0		62		62
日本海区計				115	111		0		102	0	102
本州計				249	245		0		162	67	229

注 1:()※は親魚移行数のため放流数には含まない。
 2:青森県日本海の追良瀬は海産親魚由来分含む。

本州におけるサクラマス(池産系)稚魚人工ふ化放流計画表

県	海区	地区	採卵場	ふ化場	収容卵数 (千粒)	稚魚 生産数 (千尾)	稚魚移動		放流水系	稚魚 放流数 (千尾)	幼魚生産場	幼魚生産 移行数 (千尾)	
							供給場	稚魚数 (千尾)					
青森	太平洋	青森 太平洋	東通老部	東通老部	15	10		0	小老部川	10			
			奥入瀬	奥入瀬	50	40		0	奥入瀬川	20	奥入瀬	20	
			地区計		65	50		0		30		20	
		津軽海峡				0	0		0	0		0	
	陸奥湾	川内町内水面	川内町内水面	5	4	未定	80	川内川	10	川内町内水面	74		
		地区計		5	4		80		10		74		
		日本海	青森 日本海	追良瀬	追良瀬	80	70		県内各河川	50	追良瀬	20	
地区計		80	70		0		50		20				
青森県計					150	124		80	90		114		
岩手	太平洋	岩手県 北部	(内水面 水産センター)	(内水面 水産センター)	536	310	(内水面 水産センター)	安家川	42.7	(内水面 水産センター)	5.6		
			岩手久慈川	25.0									
			小本川	71.2									
			摂待川	2.9									
			田老川	7.2									
		地区計		1054	475		0	岩手久慈川	475		624	5.6	
		宮古	閉伊	閉伊	700	570		0	閉伊川	250	閉伊	20	
									刈屋川	100			
									小国川	200			
		地区計		700	570		0		550		20		
		山田・大槌						(内水面 水産センター)	鶺住居川	30.1			
		地区計		0	0		0		30.1		0		
		岩手県 南部						(内水面 水産センター)	盛川	40.1			
		地区計		0	0		0		気仙川	41.0			
							81.1		0				
石巻						(内水面 水産センター)	北上川水系 (豊沢川)	39.2					
地区計		0	0		0		雫石川	5.0					
							44.2		0				
岩手県計					2,290	1,355		0	1,329.4		25.6		
太平洋海区計					2,360	1,409		80	1,369.4		119.6		
秋田	日本海	秋田県 北部	(水産 振興センター)	(水産 振興センター)	50	40			米代川	112	(水産 振興センター)	48	
			藤里白神	藤里白神	150	120							
			地区計		200	160		0		112		48	
		秋田県 南部	秋ノ宮	秋ノ宮	150	130			雄物川	120	秋ノ宮	10	
			仁別	仁別	60	45			子吉川	40	仁別	5	
地区計		210	175		0		160		15				
秋田県計					410	335		0	272		63		
山形	日本海	山形県 北部	内水面 水産センター	内水面 水産センター	784	547			日向川	24	内水面 水産センター	42	
			月光川	25									
		地区計		784	547		0		49		42		
		山形県 中部						内水面 水産センター	357	最上川	357		0
		地区計		0	0		357		357				
		山形県 南部						内水面 水産センター	58	赤川	58		
							17	五十川	17				
							8	庄内小国川	8				
							8	温海川	8				
							8	鼠ヶ関川	8				
地区計		0	0		99		99		505		42		
山形県計					784	547		456	505		42		
新潟	日本海	下越	三面	三面	0	0			山北大川		三面	0	
			荒川	荒川	600	500			加治川				
			胎内	胎内	120	115			荒川	500			
			阿賀野	阿賀野	100	56			胎内川	115			
		地区計		820	671		0	阿賀野川	56				
		中越	二居	二居	200	150	雲洞	140	魚野川	140			
			中魚沼	中魚沼			雲洞	10	五十嵐川	10			
							(未定)	30	信濃川	30			
地区計			200	150		180		180		0			
新潟県計					1,020	821		180	851		0		
富山	日本海	富山	(富山県 水産研究所)	神通ます	150	105		神通川	50	神通河川	55		
			庄川	庄川	600	408		庄川	310	庄川	98		
富山県計					750	513		0	360		153		
日本海区計					3,044	2,286		636	2,038		278		
本州計					5,404	3,695		716	3,407		398		

注 1:ふ化場、稚魚供給場及び幼魚生産場欄の()は県立

本州におけるサクラマス(池産系)幼魚人工ふ化放流計画表

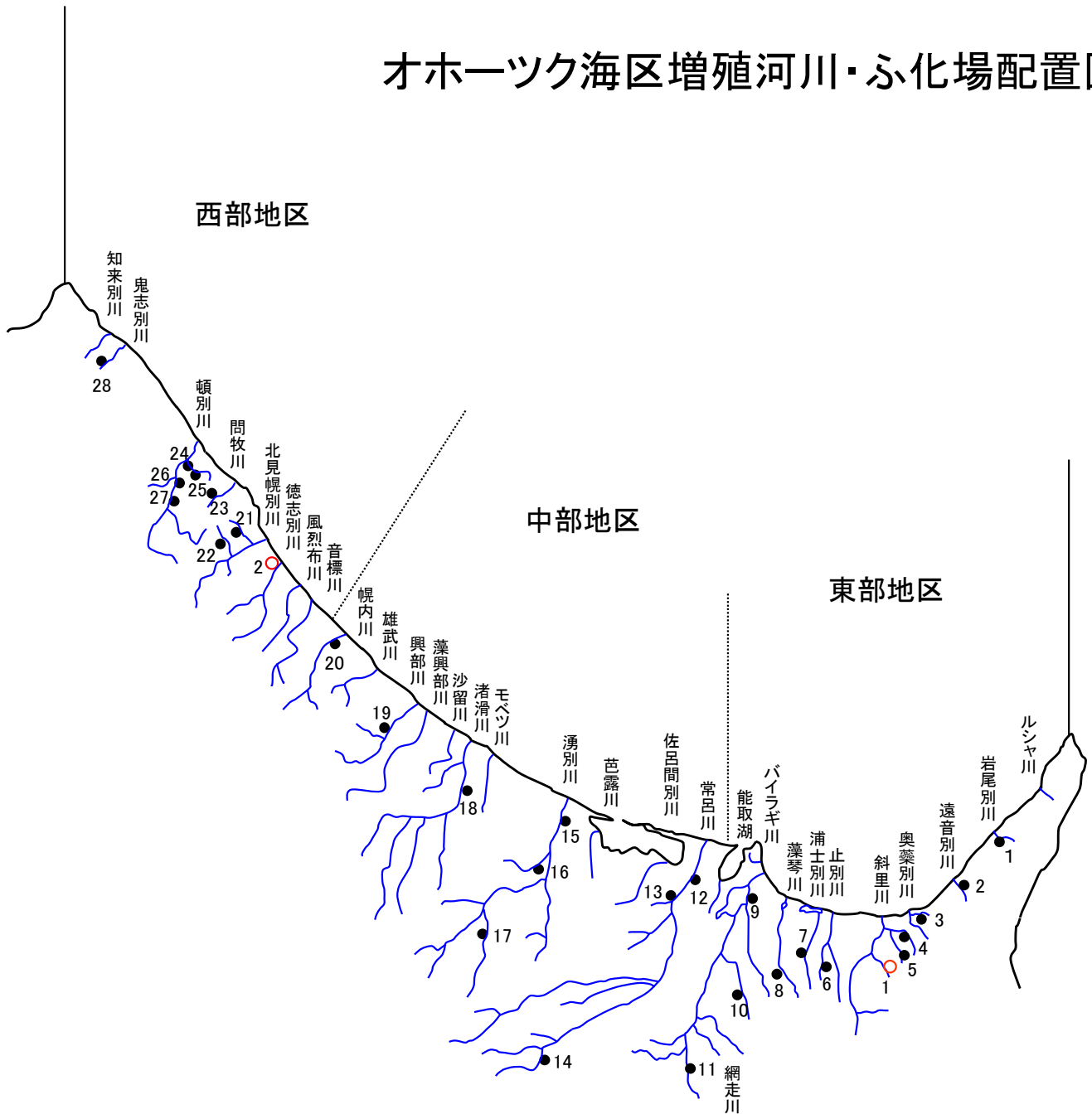
県	海区	地区	幼魚生産場	稚魚 収容数 (千尾)	幼魚 生産数 (千尾)	幼魚移動		放流水系	幼魚放流数 (千尾)		
						供給場	幼魚数 (千尾)		0 ⁺ 秋	1 ⁺ 春	計
青森	太平洋	青森 太平洋	奥入瀬								
			地区計	0	0			0	0	0	
		陸奥湾	川内町 内水面	224	224			八木沢 (川内川)	55	0	55
			川内川					25	55	80 (89)※	
		地区計	224	224		0	80	55	135		
太平洋海区計			224	224		0	80	55	135		
青森	日本海	青森 日本海	追良瀬 内水面漁協	40	40			追良瀬川		40	40
			地区計	40	40		0	0	40	40	
青森県計				264	264		0	80	95	175	
秋田	日本海	秋田県 北部	(水産振興 センター)	30	20			米代川		15	15 (5)※
			地区計	30	20		0	0	15	15	
秋田県計				30	20		0	0	15	15	
山形	日本海	山形県 北部	内水面水産 センター	42	30			最上川		2	2
			地区計	42	30		0	0	2	2	
		山形県 中部	(古寺)			内水面水産 センター	7	最上川	7		7
			地区計	0	0		7	7	0	7	
		山形県 南部				内水面水産 センター	21	赤川		21	21
地区計	0		0		21	0	21	21			
山形県計				42	30		28	7	23	30	
富山	日本海	富山	黒部	246	217			黒部川	217		217
			神通河川	55	50			神通川	50		50
			庄川	591	98			庄川	50	40	90 (8)※
富山県計				892	365		0	317	40	357	
日本海区計				1,004	455		28	324	118	442	
本州計				1,228	679		28	404	173	577	

注1: 幼魚生産場欄の()は県立

2: ()※は親魚移行のため放流数には含まない。

増殖河川とふ化場マップ

オホーツク海区増殖河川・ふ化場配置図



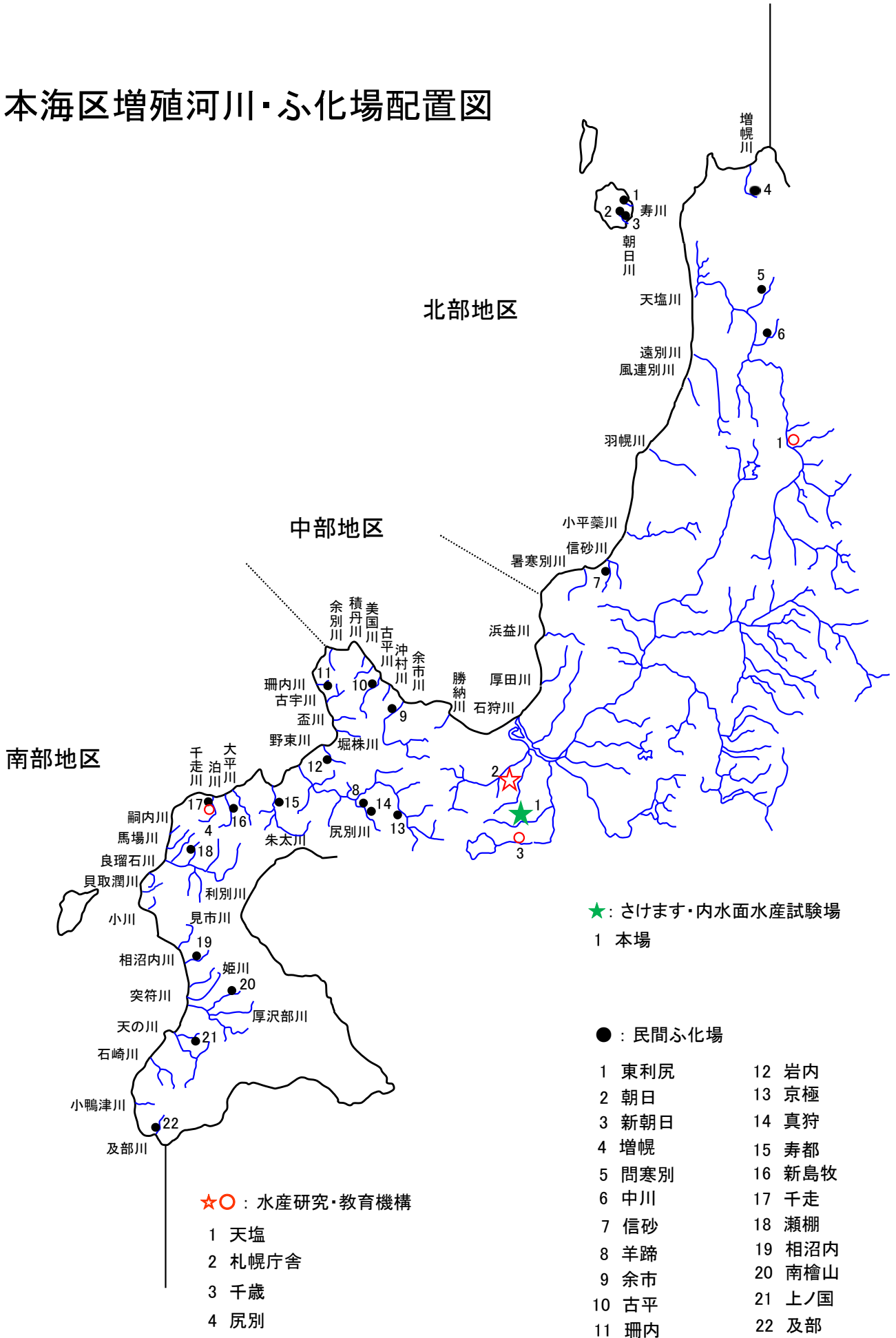
○ : 水産研究・教育機構

● : 民間ふ化場

- 1 斜里
- 2 徳志別

- | | | |
|-------|---------|----------|
| 1 岩尾別 | 11 相生 | 21 ケモマナイ |
| 2 遠音別 | 12 常呂 | 22 歌登 |
| 3 奥薬別 | 13 日吉 | 23 問牧 |
| 4 秋の川 | 14 置戸 | 24 新頓別 |
| 5 来運 | 15 湧別五線 | 25 頓別 |
| 6 止別 | 16 湧別 | 26 鬼河原 |
| 7 神浦 | 17 丸瀬布 | 27 中頓別 |
| 8 藻琴 | 18 渚滑 | 28 鬼志別 |
| 9 網走 | 19 興部 | |
| 10 上里 | 20 幌内 | |

日本海区増殖河川・ふ化場配置図



根室海区増殖河川・ふ化場配置図



○ : 水産研究・教育機構

- 1 伊茶仁
- 2 根室
- 3 虹別

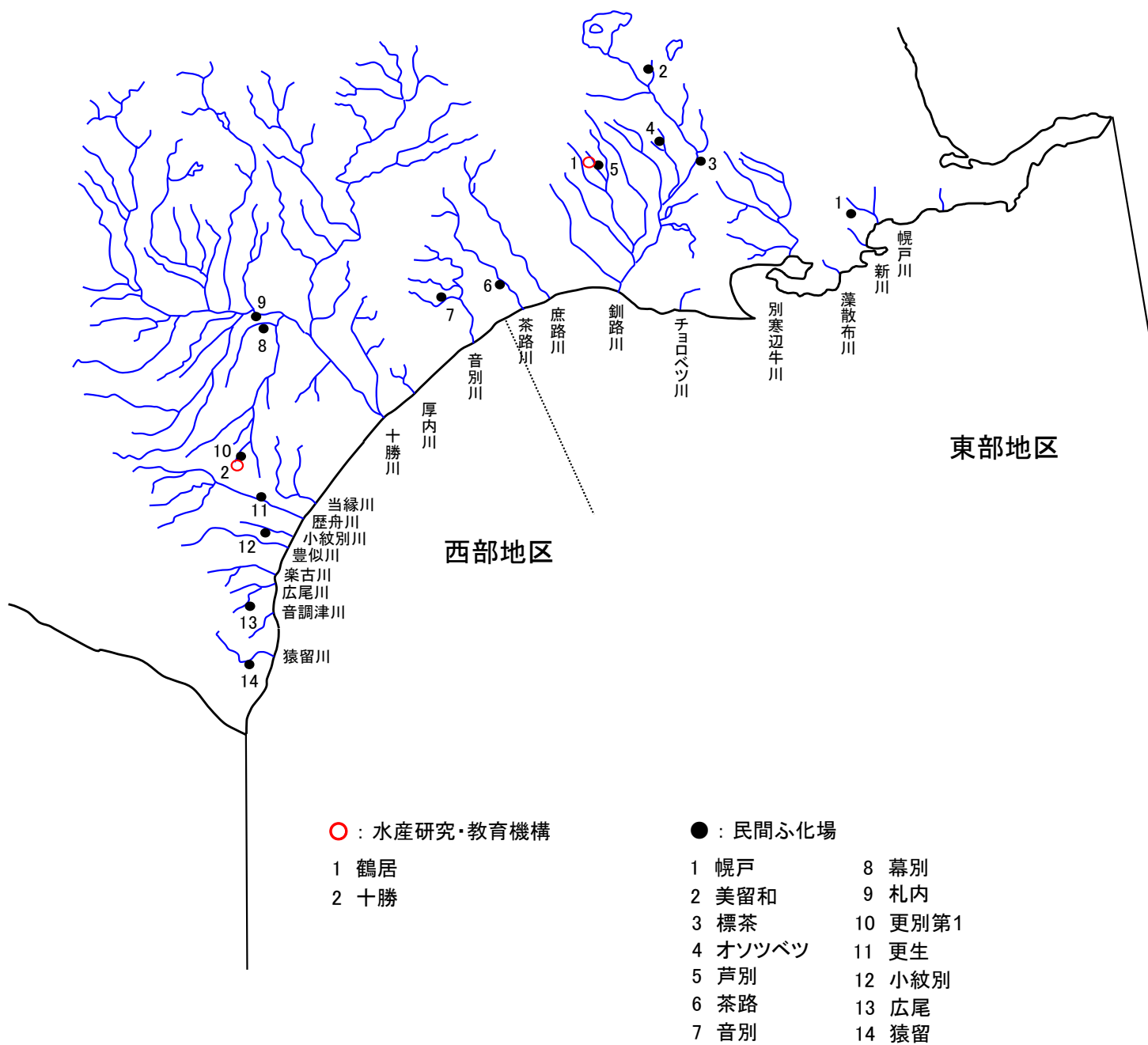
▲ : さけます・内水面水産試験場

- 1 道東センター

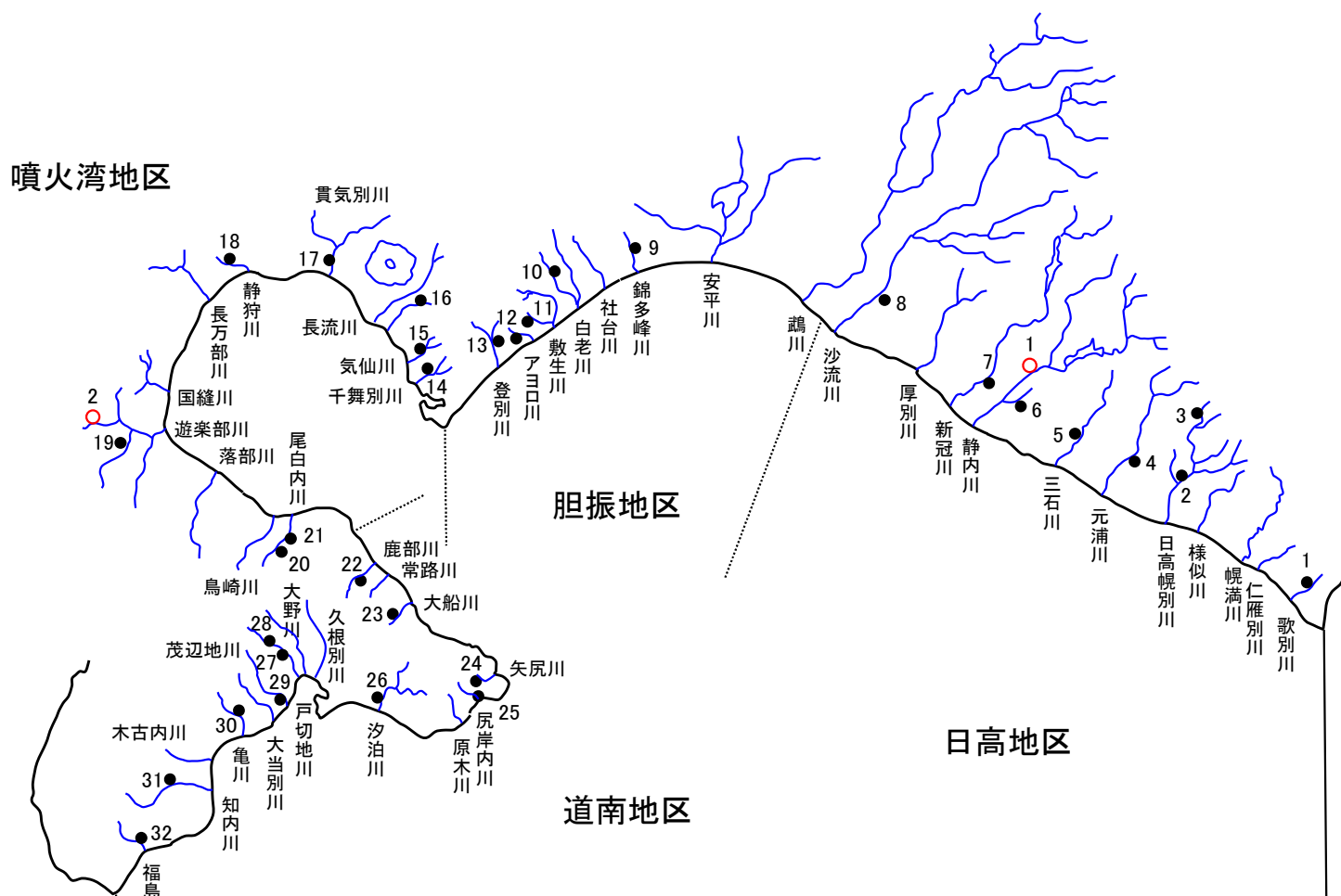
● : 民間ふ化場

- 1 モセカルベツ
- 2 羅臼
- 3 春苺古丹
- 4 植別
- 5 元崎無異
- 6 薫別
- 7 忠類
- 8 標津
- 9 中標津
- 10 上標津
- 11 当幌
- 12 計根別
- 13 床丹
- 14 本別
- 15 西別
- 16 奥西別
- 17 別当賀

えりも以東海区増殖河川・ふ化場配置図



えりも以西海区増殖河川・ふ化場配置図



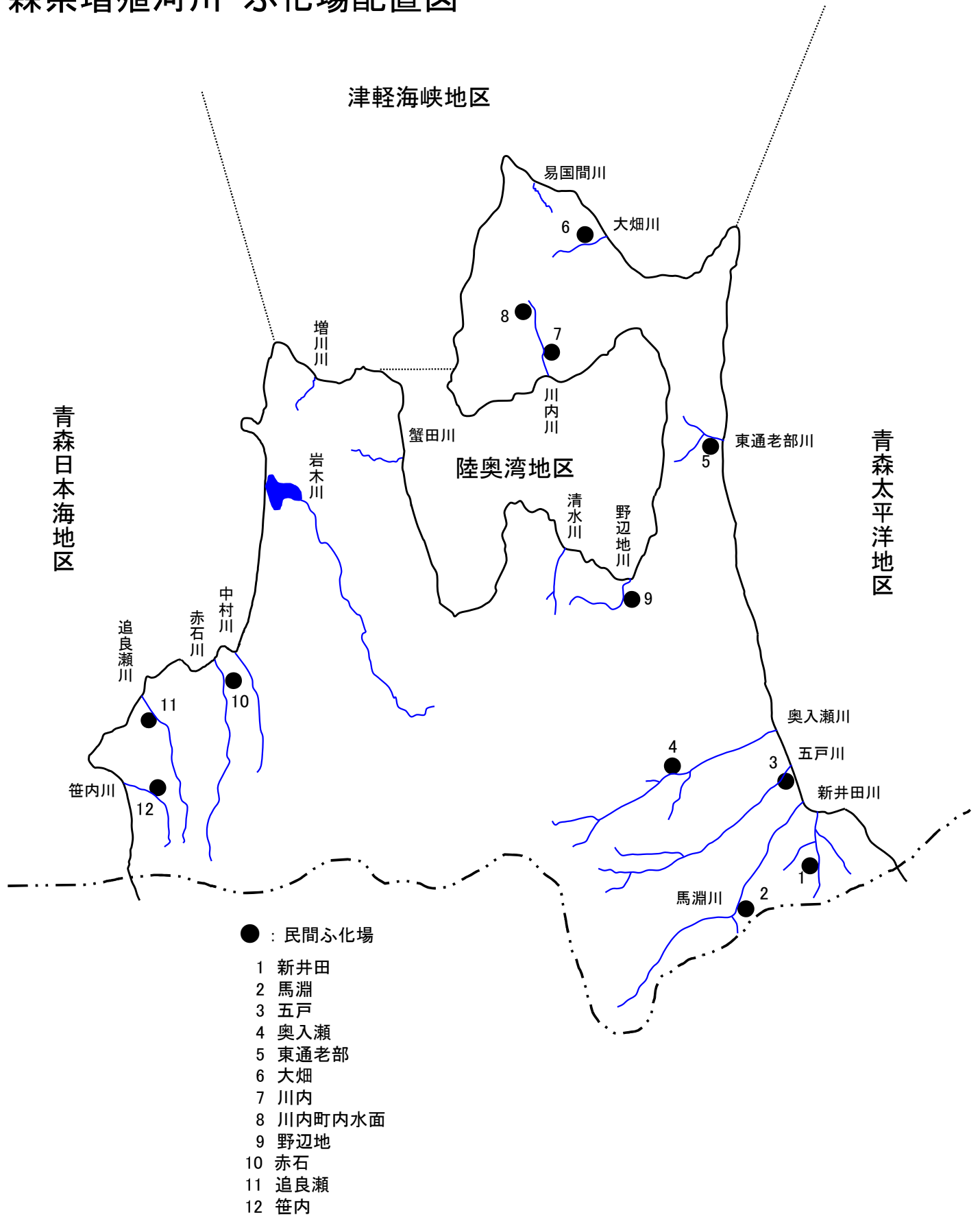
○ : 水産研究・教育機構

● : 民間ふ化場

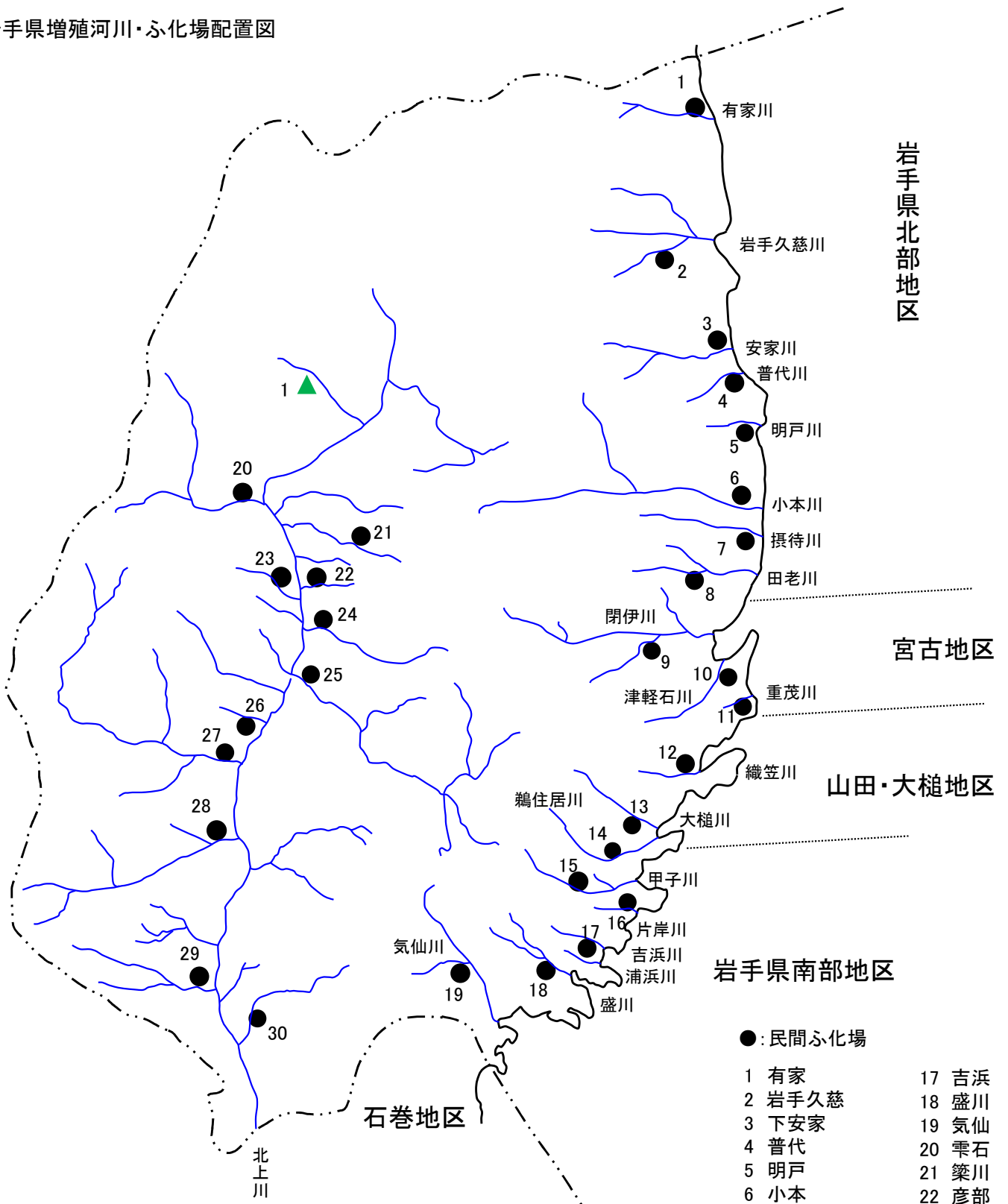
- 1 静内
- 2 八雲

- | | | |
|--------|--------|---------|
| 1 歌別 | 12 アヨロ | 23 大船 |
| 2 日高幌別 | 13 登別 | 24 椴法華 |
| 3 日高春別 | 14 千舞別 | 25 尻岸内 |
| 4 元浦 | 15 気仙 | 26 汐泊 |
| 5 三石 | 16 関内 | 27 上磯 |
| 6 豊畑 | 17 貫気別 | 28 上磯中野 |
| 7 新冠 | 18 長万部 | 29 茂辺地 |
| 8 沙流 | 19 遊楽部 | 30 亀川 |
| 9 錦多峰 | 20 尾白内 | 31 知内 |
| 10 白老 | 21 森 | 32 福島 |
| 11 敷生 | 22 鹿部 | |

青森県増殖河川・ふ化場配置図



岩手県増殖河川・心化場配置図

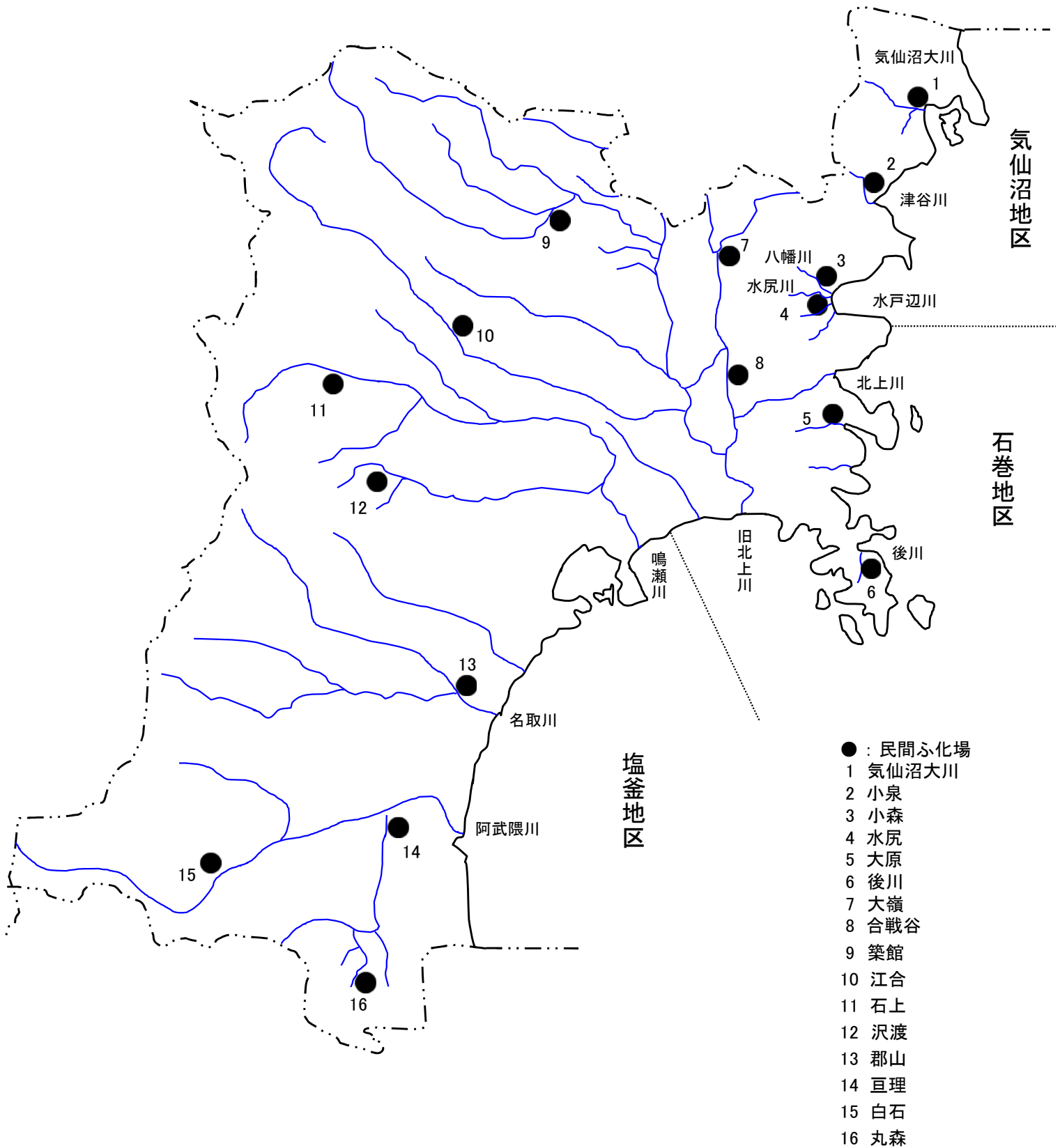


▲ : 県立施設
1 内水面水産技術センター

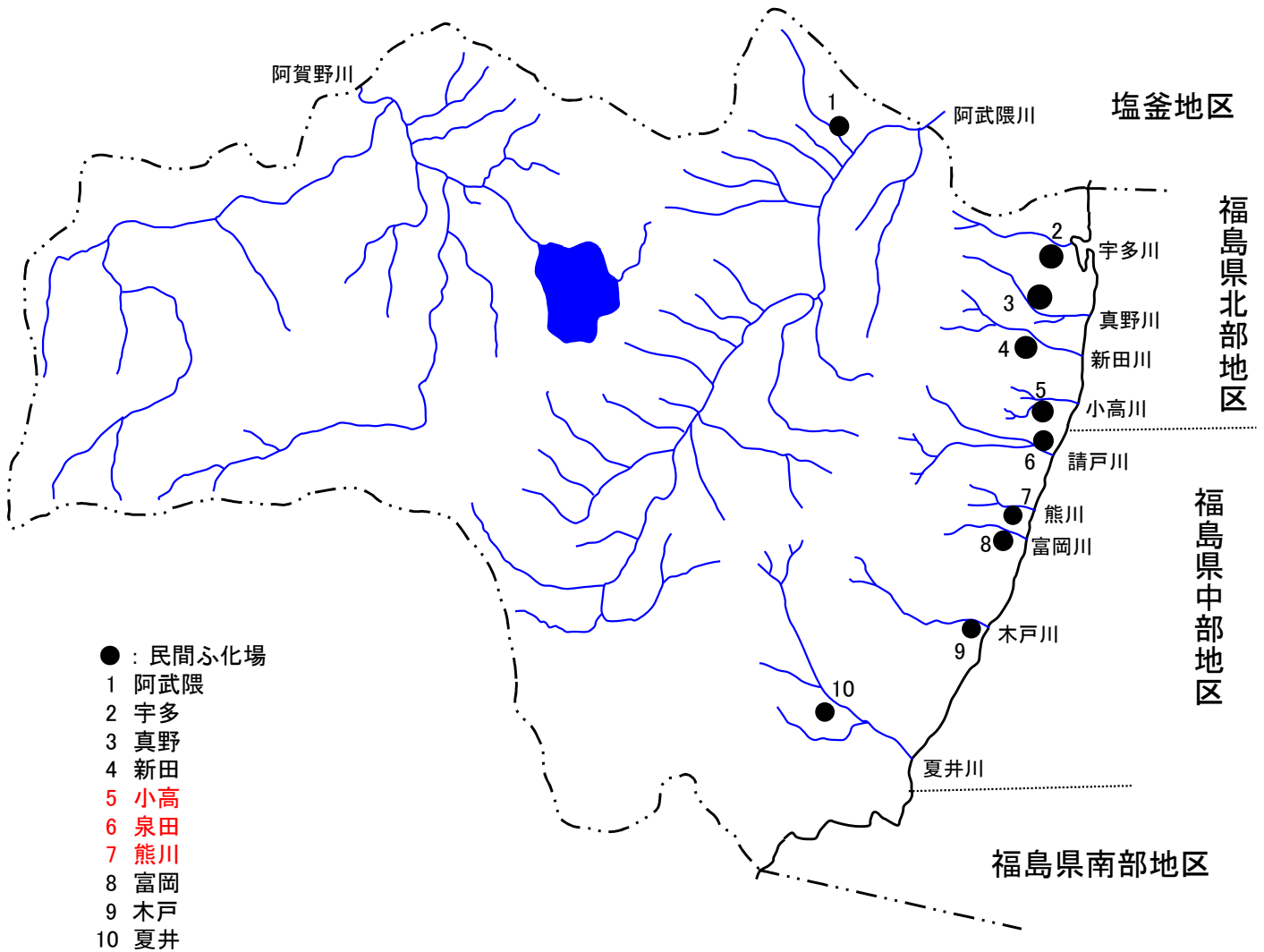
- : 民間心化場
- | | |
|--------|--------|
| 1 有家 | 17 吉浜 |
| 2 岩手久慈 | 18 盛川 |
| 3 下安家 | 19 気仙 |
| 4 普代 | 20 雫石 |
| 5 明戸 | 21 築川 |
| 6 小本 | 22 彦部 |
| 7 摂待 | 23 葛丸 |
| 8 田老 | 24 稗貫 |
| 9 閉伊 | 25 猿ヶ石 |
| 10 津軽石 | 26 飯豊 |
| 11 重茂 | 27 和賀 |
| 12 織笠 | 28 胆沢 |
| 13 大槌 | 29 磐井 |
| 14 鵜住居 | 30 砂鉄 |
| 15 甲子 | |
| 16 片岸 | |

注意) 赤字は休止中

宮城県増殖河川・ふ化場配置図



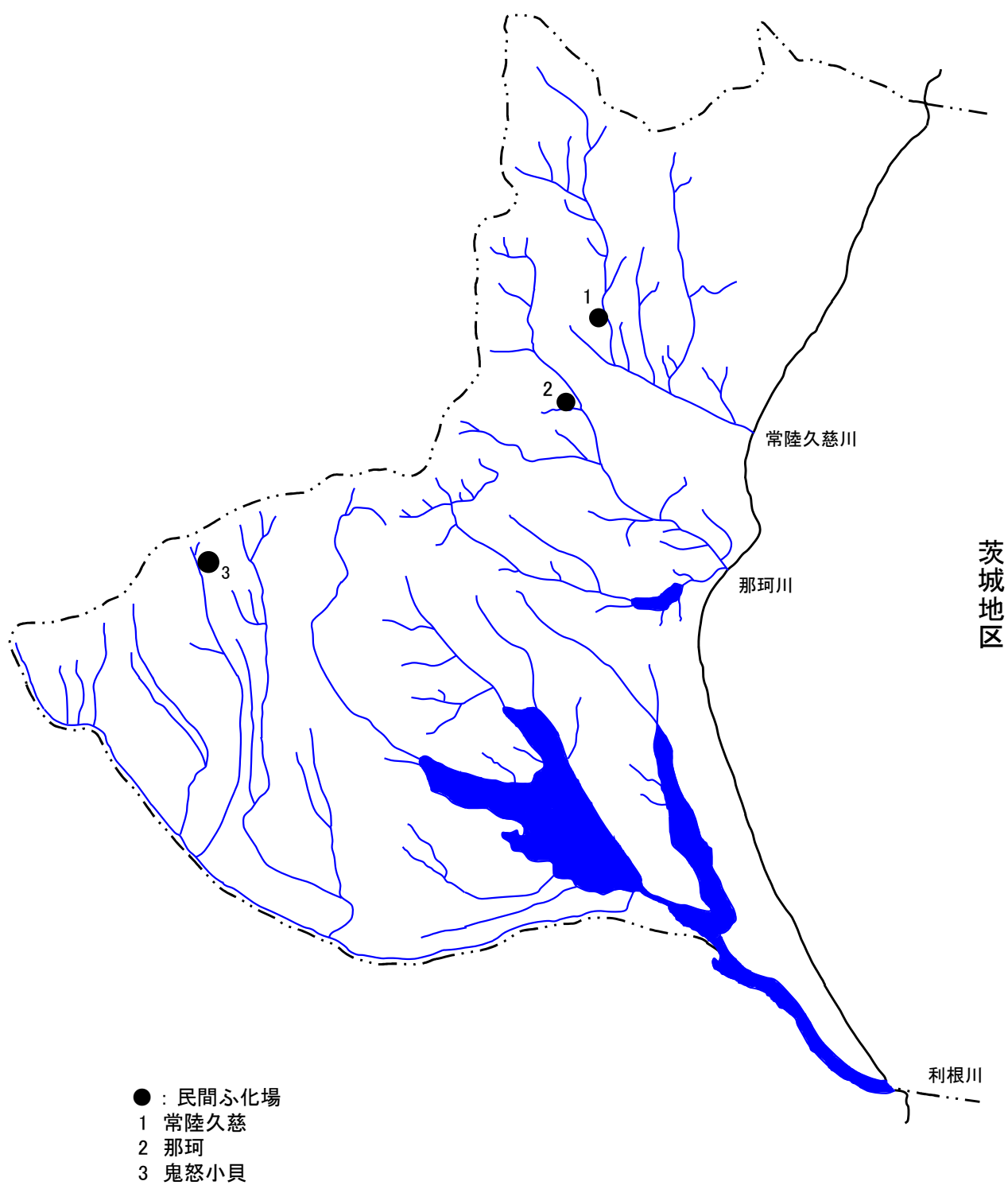
福島県増殖河川・ふ化場配置図



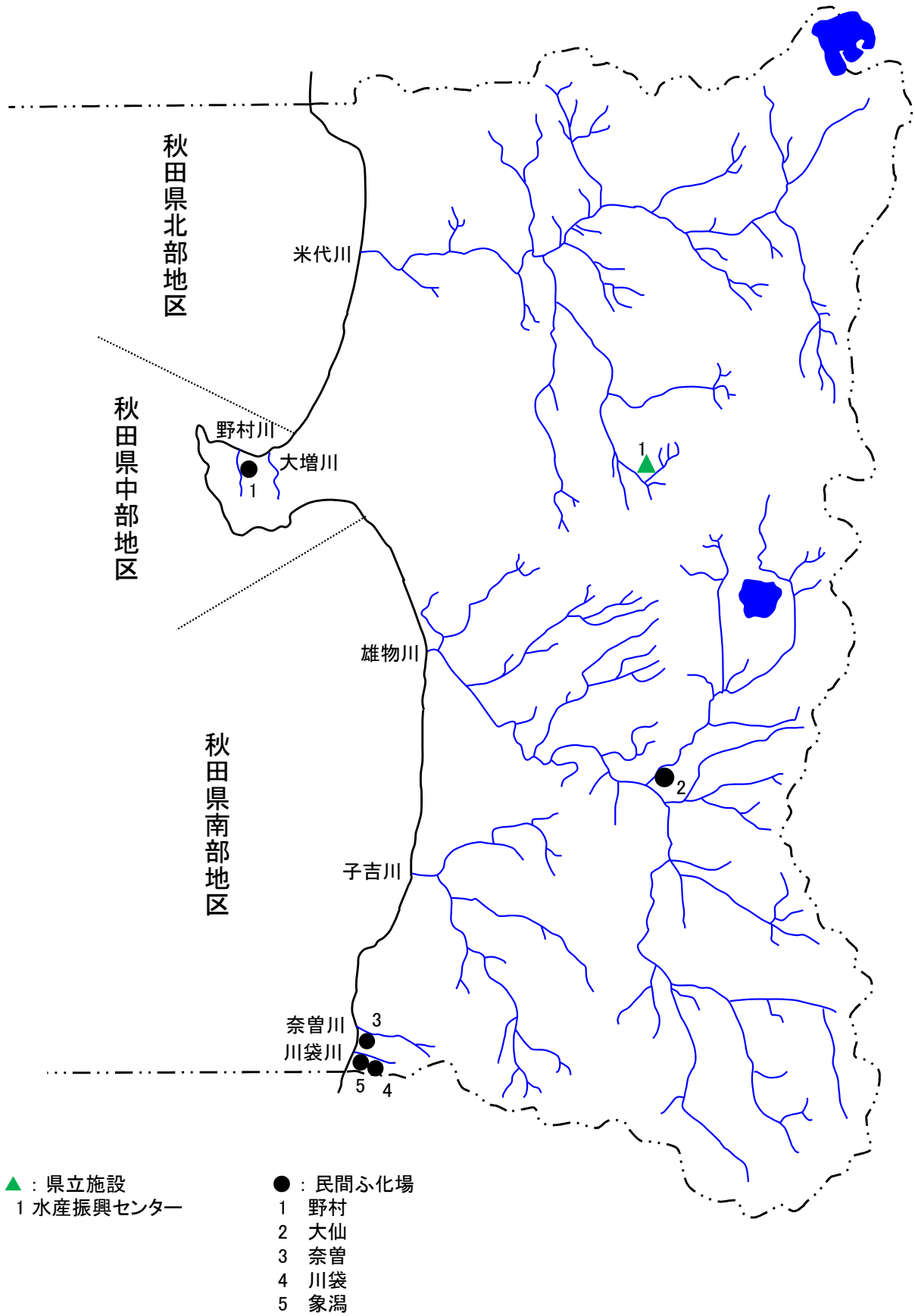
- : 民間ふ化場
- 1 阿武隈
- 2 宇多
- 3 真野
- 4 新田
- 5 小高
- 6 泉田
- 7 熊川
- 8 富岡
- 9 木戸
- 10 夏井

注意) 赤字は休止中

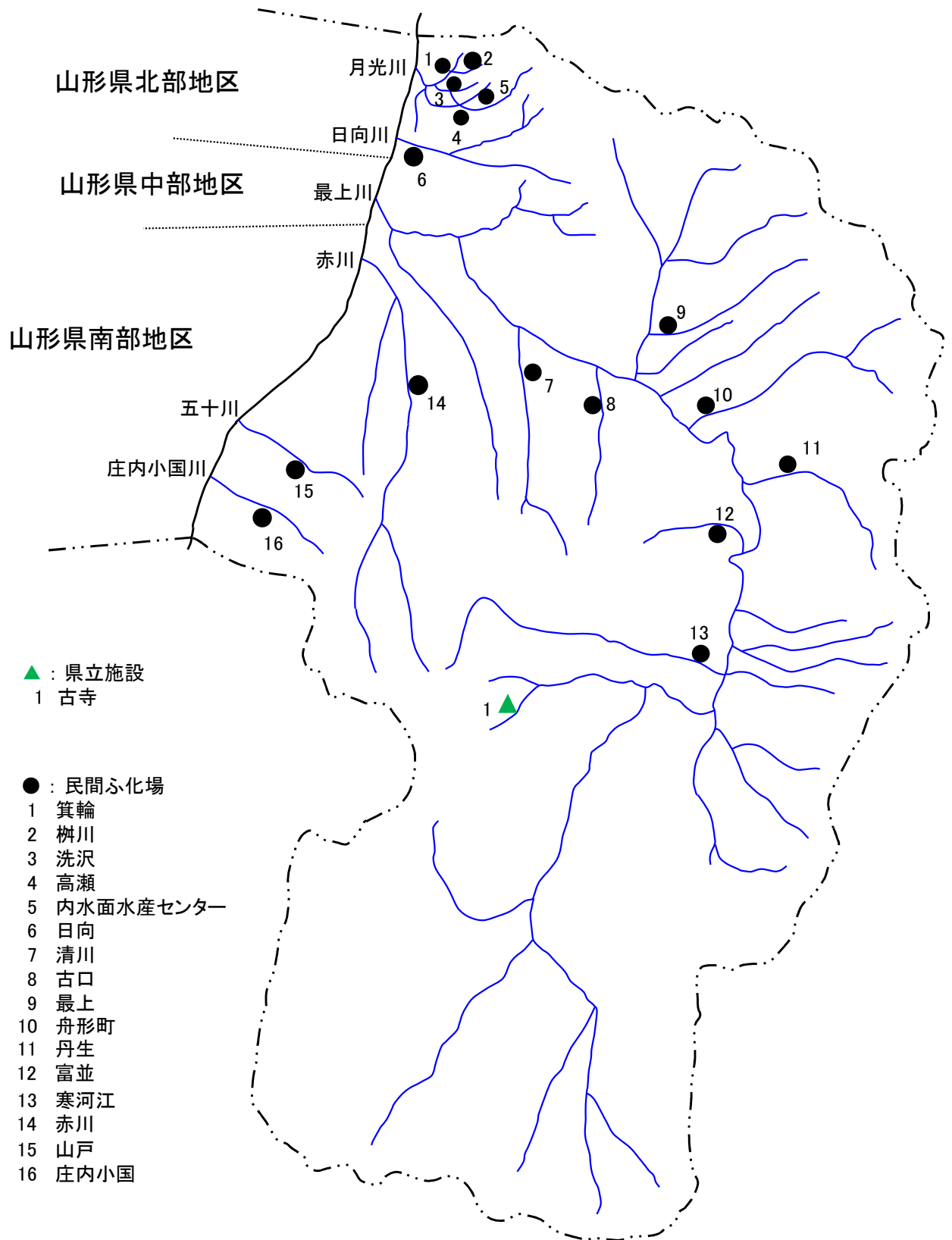
茨城県増殖河川・心化場配置図



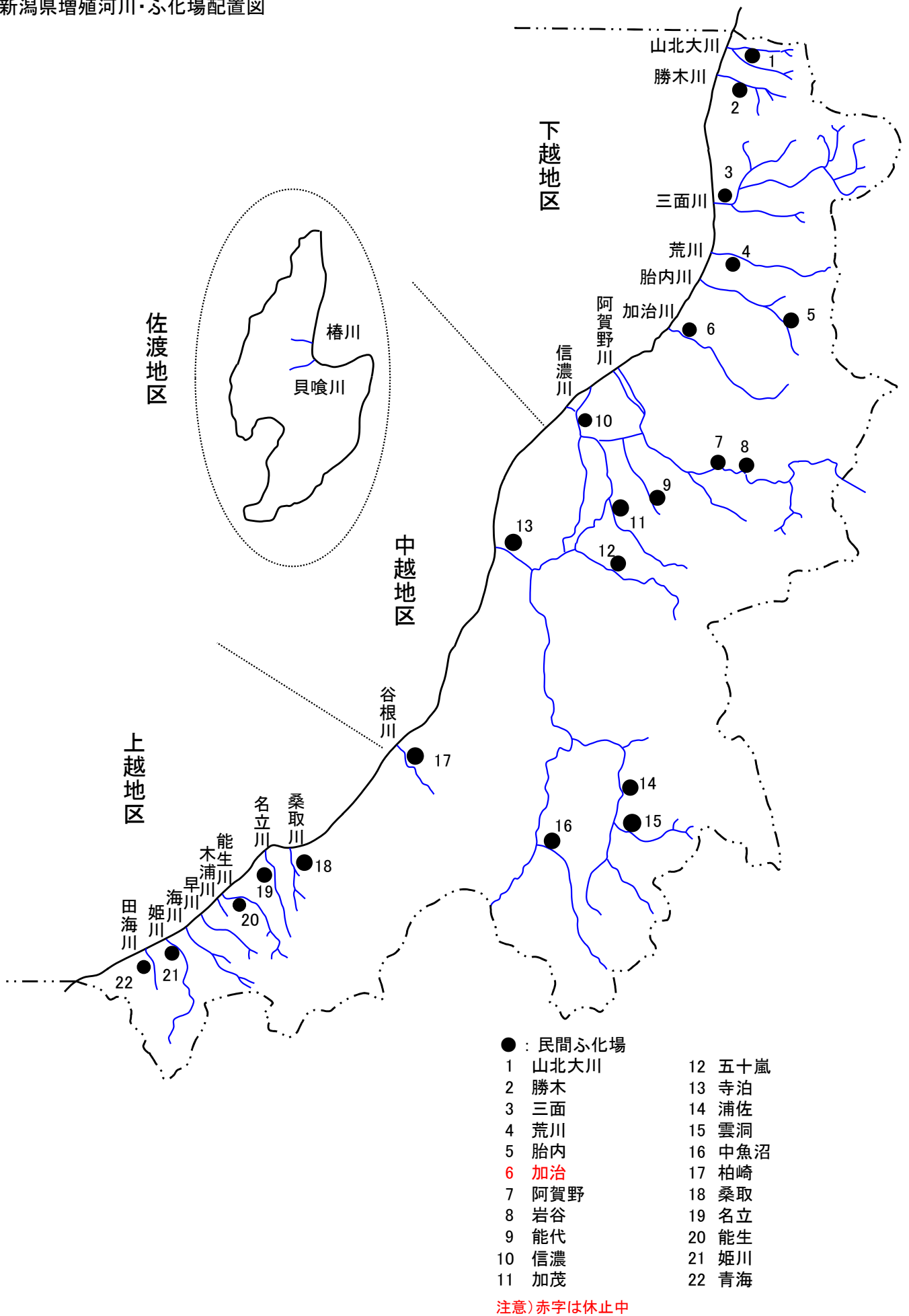
秋田県増殖河川・ふ化場配置図



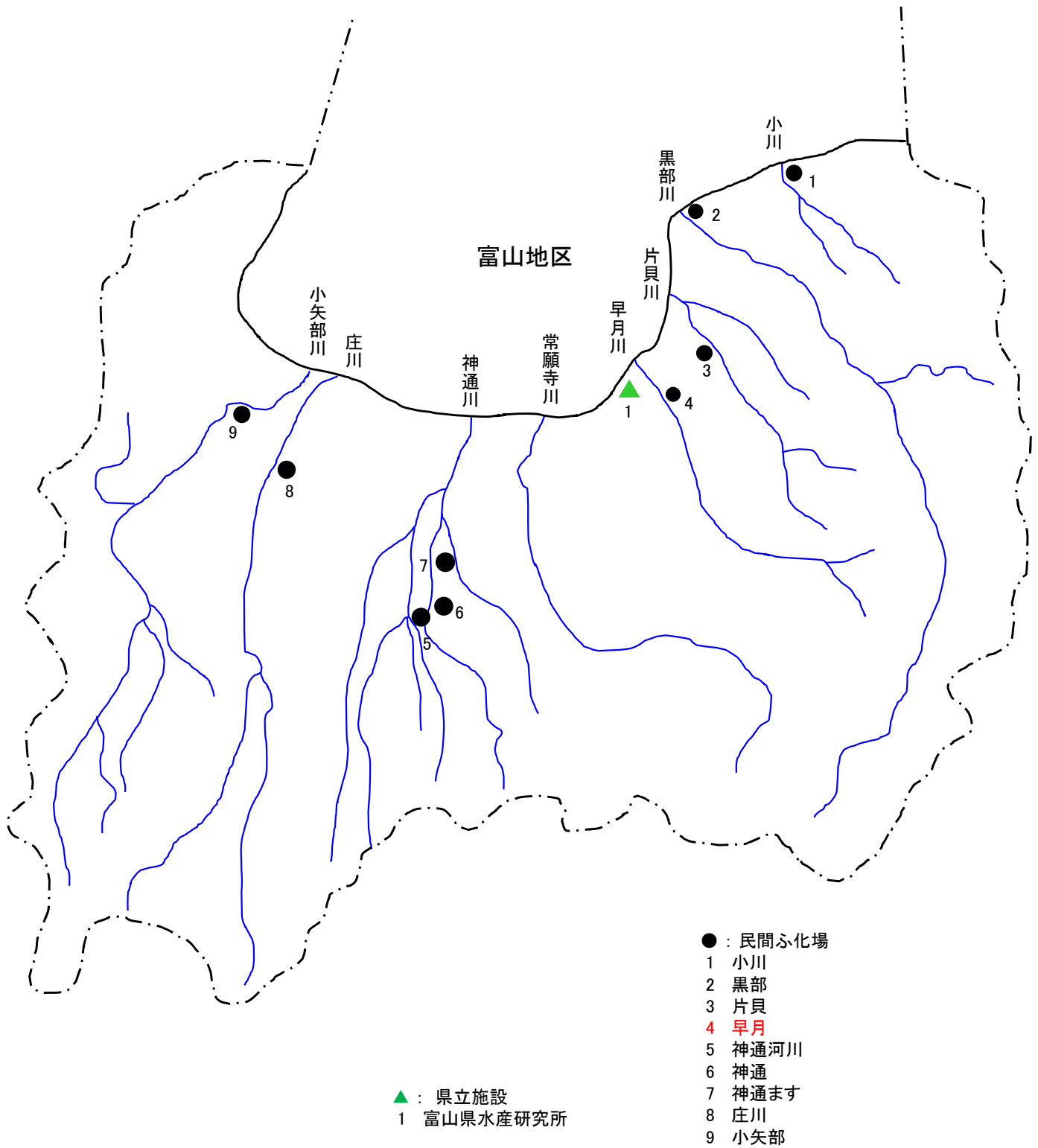
山形県増殖河川・ふ化場配置図



新潟県増殖河川・ふ化場配置図



富山県増殖河川・心化場配置図



注意) 赤字は休止中

石川県増殖河川・ふ化場配置図

