

さけます人工ふ化放流計画集録
(令和3年度)

国立研究開発法人 水産研究・教育機構

水産資源研究所 さけます部門

集録にあたって

本集録は、令和3年度における茨城県以北(太平洋側)および石川県以北(日本海側)の北日本の1道10県が策定した溯河性さけます人工ふ化放流計画と、国立研究開発法人水産研究・教育機構が実施する同計画(水産資源保護法第23条第1項の規定に基づき農林水産大臣が定めたもの)を積み上げ、さけ類及びます類の適正な資源管理に資するための資料として取りまとめたものである。

目 次

北海道におけるさけます人工ふ化放流計画	1
北海道における海区・地区及び沿岸域の区分表	2
北海道におけるさけます人工ふ化放流事業実施体制	3
北海道におけるさけます人工ふ化放流計画総括表	8
サ ケ.....	9
カラフトマス	17
サクラマス	21
ベニザケ	25
本州におけるさけます人工ふ化放流計画	27
本州における海区・地区及び沿岸域の区分表	28
本州におけるさけます人工ふ化放流事業実施体制	30
本州におけるさけます人工ふ化放流計画総括表	33
サ ケ	34
サクラマス	40
増殖河川とふ化場マップ	46

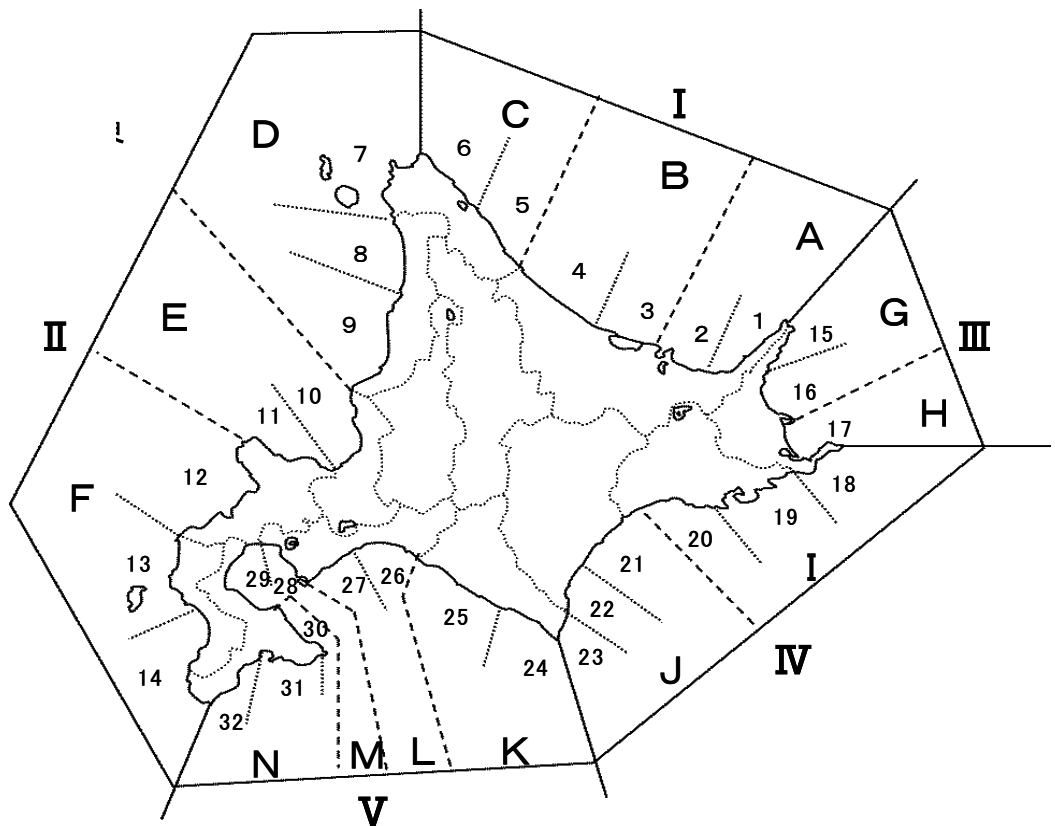
北海道におけるさけます人工ふ化放流計画

北海道における海区・地区及び沿岸域の区分表

海区	地区	地区の範囲	沿岸域	沿岸域の範囲
オホーツク (Ⅰ)	東部 (A)	知床半島突端から網走市と北見市の市界までの地域	網走東部 (1)	斜里町全域
	中部 (B)	網走市と北見市の市界から雄武町と枝幸町の町界までの地域	網走南部 (2)	小清水町から網走市まで
			網走西部 (3)	北見市から湧別町まで
	西部 (C)	雄武町と枝幸町の町界から宗谷岬突端までの地域	網走北部 (4)	紋別市から雄武町まで
日本海 (Ⅱ)	北部 (D)	宗谷岬突端から雄冬岬突端までの地域	宗谷南部 (5)	枝幸町全域
			宗谷東部 (6)	浜頓別町から宗谷岬まで
	中部 (E)	雄冬岬突端から神威岬突端までの地域	宗谷西部 (7)	宗谷岬から豊富町まで(利尻、礼文島を含む)
			留萌北部 (8)	幌延町から初山別村まで
			留萌南部 (9)	羽幌町から雄冬岬まで
	南部 (F)	神威岬突端から白神岬突端までの地域	石狩 (10)	雄冬岬から石狩市まで
			後志北部 (11)	小樽市から神威岬まで
			後志南部 (12)	神威岬から島牧村まで
根室 (Ⅲ)	北部 (G)	知床半島突端から竜神崎までの地域	檜山北部 (13)	せたな町から八雲町まで(奥尻島を含む)
	南部 (H)	竜神崎から納沙布岬突端までの地域	檜山南部 (14)	乙部町から白神岬まで
			根室北部 (15)	羅臼町全域
	根室中部 (16)	標津町から竜神崎まで		
えりも以東 (Ⅳ)	東部 (I)	納沙布岬突端から白糠町と釧路市音別町の市町界までの地域	根室南部 (17)	竜神崎から納沙布岬まで
			根室以東 (18)	根室市の納沙布岬以西太平洋側全域
	西部 (J)	白糠町と釧路市音別町の市町界から襟裳岬突端までの地域	釧路東部 (19)	浜中町から厚岸町まで
			釧路西部 (20)	釧路町から白糠町まで
えりも以西 (Ⅴ)	日高 (K)	襟裳岬突端から日高町とむかわ町の町界までの地域	十勝北部 (21)	釧路市音別町から豊頃町まで
			十勝南部 (22)	大樹町から広尾町まで
	胆振 (L)	日高町とむかわ町の町界から地球岬突端までの地域	襟裳東部 (23)	えりも町の襟裳岬東側全域
			日高東部 (24)	えりも町の襟裳岬西側全域から浦河町まで
	噴火湾 (M)	地球岬突端から森町と鹿部町の町界までの地域	日高西部 (25)	新ひだか町から日高町まで
			胆振東部 (26)	むかわ町から苫小牧市まで
	道南 (N)	森町と鹿部町の町界から白神岬突端までの地域	胆振中部 (27)	白老町から地球岬まで
			胆振西部 (28)	地球岬から豊浦町まで
渡島北部 (29)			長万部町から森町まで	
渡島南部 (30)			鹿部町から恵山岬まで	
海峡東部 (31)	恵山岬から函館市と北斗市の市界まで			
海峡西部 (32)	北斗市から白神岬まで			

注:()内の数字等は付図に対応

(付図)



北海道におけるさけます人工ふ化放流事業実施体制

海区	地区	捕獲場	捕獲実施魚種				ふ化場	飼育実施魚種				水系	放流実施魚種								
			サケ	カラフトマス	サクラマス	ベニザケ		サケ	カラフトマス	サクラマス そ上	池産		ベニザケ	サケ	カラフトマス	サクラマス 稚魚	ベニザケ 幼魚				
オホーツク	東部	岩尾別	○	○			岩尾別	○	○			ルシャ川	○	○							
		遠音別	▲	▲			遠音別		○			岩尾別川	○	○							
		奥薬別	▲	○			奥薬別		○			遠音別川	○	○							
		斜里	○	○	○			※斜里	○	○	○		斜里川	○	○	○	○				
								秋の川	○	○											
								来運	○												
		止別	○	○			止別	○	○			◎網走東部	○								
		神浦					神浦	○				止別川	○	○							
		藻琴	▲	▲			藻琴	○				浦士別川	○	○							
		網走	○	○				相生	○				網走川	○	○						
	上里							○													
	網走								○												
											バイラギ川	○	○								
											能取湖	○	○								
											◎網走南部	○									
	地区計	○捕獲採卵	4	5	1	0	水産機構	1	1	1	0	0	河川	10	11	1	1	0	0		
		▲補完河川	3	2	0	0	道内水試	0	0	0	0	0	沿岸	2	0	0	0	0	0		
	中部	常呂	○	○			置戸	○				常呂川	○	○							
							日吉	○													
							常呂		○												
												佐呂間別川	○								
												芭露川	○								
		湧別	○	○				丸瀬布	○				湧別川	○	○						
								湧別5線	○	○											
								湧別													
												◎網走西部	○	○							
		モベツ		▲								モベツ川	○	○							
	渚滑	○	○			渚滑	○	○			渚滑川	○	○								
										沙留川	○										
興部	○	○			興部	○	○			藻興部川	○	○									
雄武	▲	▲								興部川	○	○									
幌内	○	○			幌内	○	○			雄武川	○	○									
										幌内川	○	○									
										◎網走北部	○	○									
地区計	○捕獲採卵	5	5	0	0	水産機構	0	0	0	0	0	河川	8	9	0	0	0	0			
	▲補完河川	1	2	0	0	道内水試	0	0	0	0	0	沿岸	2	2	0	0	0	0			
西部	徳志別	○	○	○		※徳志別	○	○	○		音標川	○									
																		歌登	○	○	
																		ケモマナイ	○		
																		問牧	○		
																		問牧	○		
	頓別	○	○				頓別	○				頓別川	○	○							
							中頓別	○													
							新頓別	○													
							鬼河原		○			鬼志別川	○	○							
	鬼志別	○	○																		
知来別	○	○								知来別川	○	○									
										◎宗谷南部	○										
地区計	○捕獲採卵	3	3	1	0	水産機構	1	1	1	0	0	河川	7	5	1	0	0	0			
	▲補完河川	1	1	0	0	道内水試	0	0	0	0	0	沿岸	2	0	0	0	0	0			
海区計	○捕獲採卵	12	13	2	0	水産機構	2	2	2	0	0	河川	25	25	2	1	0	0			
	▲補完河川	5	5	0	0	道内水試	0	0	0	0	0	沿岸	6	2	0	0	0	0			

注 1:水系欄の◎は海中飼育等実施沿岸域
 2:捕獲実施魚種欄の○は捕獲採卵河川(基準事業費対象)、▲は補完河川(不足時採卵)
 3:ふ化場欄中の※は水産機構、()は道内水試

海区	地区	捕獲場	捕獲実施魚種				ふ化場	飼育実施魚種					水系	放流実施魚種						
			サケ	カラフトマス	サクラマス	ベニザケ		サケ	カラフトマス	サクラマス	池産	ベニザケ		サケ	カラフトマス	サクラマス		ベニザケ		
																稚魚	幼魚	稚魚	幼魚	
日本海	北部					東利尻	○					寿川	○							
						朝日	○					朝日川	○							
						新朝日	○													
		増幌	▲			増幌		○				増幌川	○	○						
												◎宗谷西部	○							
		天塩	○			※天塩	○					天塩川	○							
		中川	○			中川	○													
		美深	○			問寒別	○													
		遠別	○									遠別川	○							
												風連別川	○							
												◎留萌北部	○							
												羽幌川	○							
											小平薬川	○								
	信砂	○			信砂	○					信砂川	○								
	暑寒別	○			羊蹄	○					暑寒別川	○								
											◎留萌南部	○								
	地区計		○捕獲採卵	6	0	0	0	水産機構	1	0	0	0	0	河川	10	1	0	0	0	
							道内水試	0	0	0	0	0								
			▲補完河川	1	0	0	0	民間	7	1	0	0	0	沿岸	3	0	0	0	0	
	中部												浜益川	○		○				
		厚田	▲									厚田川	○							
		千歳	○		○		※千歳	○		○		石狩川	○		○	○				
												勝納川			○	○				
		余市	○		○		余市	○				余市川	○			○				
												沖村川				○				
		古平	▲				古平	○				古平川	○		○	○				
												美国川	○			○				
											積丹川	○								
											余別川				○					
	地区計		○捕獲採卵	2	0	2	0	水産機構	1	0	1	0	0	河川	7	0	7	4	0	0
							道内水試	0	0	0	0	0								
			▲補完河川	2	0	0	0	民間	2	0	0	0	0	沿岸	0	0	0	0	0	0
	南部	珊内				○	珊内				○		珊内川							
		古宇	▲									古宇川	○		○	○				
												釜川	○		○	○				
												堀株川				○				
		野東	○		○		岩内	○				野東川	○		○	○				
							真狩	○												
		尻別	○		○		京極	○				尻別川	○		○	○				
							※尻別				○									
		朱太	▲				寿都	○		○		朱太川	○		○					
												折川			○					
												大平川			○	○				
		泊	▲				新島牧	○				泊川	○		○	○				
		千走	▲		○		千走				○	千走川	○		○	○				
											◎後志南部	○								
											嗣内川	○								
											馬場川	○								
利別		○				瀬棚	○				利別川	○								
											良瑠石川	○								
											小川	○								
見市				○		(道南)				○	見市川			○	○					
相沼内	○				相沼内	○				相沼内川	○									
										貝取潤川	○									
										突符川	○									
										◎檜山北部	○									
										姫川	○									
厚沢部	○				南檜山	○				厚沢部川	○									
天の	○				上ノ国	○			○	天の川	○		○							
										石崎川	○									
										小鴨津川	○									
										及部川	○									
										◎檜山南部	○									
地区計		○捕獲採卵	6	0	5	0	水産機構	0	0	1	0	0	河川	21	0	11	9	0	0	
						道内水試	0	0	1	0	0									
		▲補完河川	4	0	0	0	民間	9	0	4	0	0	沿岸	3	0	0	0	0	0	
海区計		○捕獲採卵	14	0	7	0	水産機構	2	0	2	0	0	河川	38	1	18	13	0	0	
						道内水試	0	0	1	0	0									
		▲補完河川	7	0	0	0	民間	18	1	4	0	0	沿岸	6	0	0	0	0	0	

注 1:水系欄の◎は海中飼育等実施沿岸域

2:捕獲実施魚種欄の○は捕獲採卵河川(基準事業費対象)、▲は補完河川(不足時採卵)

3:ふ化場欄中の※は水産機構、()は道内水試

海区	地区	捕獲場	捕獲実施魚種				ふ化場	飼育実施魚種					水系	放流実施魚種						
			サケ	カラフトマス	サクラマス	ベニザケ		サケ	カラフトマス	サクラマス	そ上	池産		ベニザケ	サケ	カラフトマス	サクラマス	ベニザケ	稚魚	幼魚
根室	北部						モセカルベツ	○					ルサ川	○	○					
		サシルイ		○										モセカルベツ川	○					
		羅臼	○	○			羅臼	○						羅臼川	○	○				
		春刃古丹	○	○			春刃古丹		○					春刃古丹川	○	○				
		植別	▲				植別	○						植別川	○					
		元崎無異	○	▲			元崎無異	○						元崎無異川	○					
		薫別	○	○			薫別	○						薫別川	○	○				
							忠類	○						忠類川	○	○				
		伊茶仁	○	○	○		※伊茶仁	○	○	○				伊茶仁川	○	○	○	○		
							※根室			○										
	標津	○	○	○		中標津	○						標津川	○	○	○	○			
						上標津	○													
						標津	○													
	地区計	○捕獲採卵	6	6	2	0	水産機構	1	1	2	0	0	河川	10	8	2	2	0	0	
		▲補完河川	1	1	0	0	道内水試	0	0	0	0	0	沿岸	0	0	0	0	0	0	
	南部	当幌	○	○			民間	9	1	0	0	0	当幌川	○	○					
							計根別	○												
		春別	▲	▲			当幌	○					春別川	○	○					
		床丹	○	▲									床丹川	○	○					
		西別	○	○			※虹別	○					西別川	○	○					
							奥西別	○												
							西別	○	○											
		本別	○																	
		風蓮	○	▲									風蓮川	○	○					
		別当賀	○	○			別当賀		○				別当賀川	○	○					
												オンネベツ川	○	○						
												第2ホニオイ川	○							
											サンコタン川	○								
											◎根室南部	○								
地区計	○捕獲採卵	5	3	0	0	水産機構	1	0	0	0	0	河川	9	7	0	0	0	0		
	▲補完河川	1	3	0	0	道内水試	0	0	0	0	0	沿岸	1	0	0	0	0	0		
海区計	○捕獲採卵	11	9	2	0	民間	5	3	0	0	0	河川	19	15	2	2	0	0		
	▲補完河川	2	4	0	0	道内水試	0	0	0	0	0	沿岸	1	0	0	0	0	0		
					民間	14	4	0	0	0										

注 1:水系欄の◎は海中飼育等実施沿岸域
2:捕獲実施魚種欄の○は捕獲採卵河川(基準事業費対象)、▲は補完河川(不足時採卵)
3:ふ化場欄中の※は水産機構、()は道内水試

海区	地区	捕獲場	捕獲実施魚種				ふ化場	飼育実施魚種				水系	放流実施魚種								
			サケ	カラフトマス	サクラマス	ベニザケ		サケ	カラフトマス	サクラマス	池産		ベニザケ	サケ	カラフトマス	サクラマス	ベニザケ	稚魚	幼魚		
えりも以東	東部					落石		○				◎根室以東	○								
		幌戸	○				幌戸	○					幌戸川	○							
													新川	○							
		藻散布	▲										藻散布川	○							
		別寒辺牛	▲										別寒辺牛川	○							
													◎釧路東部	○							
													チヨロベツ川	○							
								※鶴居	○			○		釧路川	○						
							美留和	○													
							オソツベツ	○													
							芦別	○													
													底路川	○							
							茶路	○				茶路川	○								
												◎釧路西部	○								
		地区計	○捕獲採卵	2	0	0	1	水産機構	1	0	0	0	1	河川	8	0	0	0	1	0	
			▲補完河川	2	0	0	0	民間	5	1	0	0	0	沿岸	3	0	0	0	0	0	
		西部					音別	○					音別川	○							
							※十勝	○					十勝川	○							
							幕別	○													
							札内	○													
							更別第1	○													
													◎十勝北部	○							
													当縁川	○							
								更生	○				歴舟川	○							
								小紋別	○				小紋別川	○							
													豊似川	○							
												楽古川	○								
							広尾	○				広尾川	○								
											音調津川	○									
						猿留	○				猿留川	○									
	地区計	○捕獲採卵	5	0	0	0	水産機構	1	0	0	0	0	河川	11	0	0	0	0	0		
		▲補完河川	2	0	0	0	民間	8	0	0	0	0	沿岸	1	0	0	0	0	0		
	海区計	○捕獲採卵	7	0	0	1	水産機構	2	0	0	0	1	河川	19	0	0	0	1	0		
		▲補完河川	4	0	0	0	民間	13	1	0	0	0	沿岸	4	0	0	0	0	0		

注 1:水系欄の◎は海中飼育等実施沿岸域
2:捕獲実施魚種欄の○は捕獲採卵河川(基準事業費対象)、▲は補完河川(不足採卵)
3:ふ化場欄中の※は水産機構、()は道内水試

海区	地区	捕獲場	捕獲実施魚種				ふ化場	飼育実施魚種					水系	放流実施魚種						
			サケ	カラフトマス	サクラマス	ベニザケ		サケ	カラフトマス	サクラマス		ベニザケ		サケ	カラフトマス	サクラマス		ベニザケ		
										そ上	池産					稚魚	幼魚	稚魚	幼魚	
えりも以西	日高	歌別	○				歌別	○					歌別川	○						
		仁雁別	▲											仁雁別川	○					
														◎日高東部	○					
														幌満川	○					
		日高幌	○				日高春別	○						日高幌別	○					
		元浦	▲				元浦	○						元浦川	○					
		三石	○				三石	○						三石川	○					
		静内	○			○	※静内	○			○			静内川	○					○
							豊畑	○												
	新冠	○				新冠	○						新冠川	○						
													厚別川	○						
	沙流	○				沙流	○						沙流川	○						
	地区計	○捕獲採卵	6	0	0	1	水産機構	1	0	0	0	1		河川	10	0	0	0	0	1
							道内水試	0	0	0	0	0								
		▲補完河川	2	0	0	0	民間	8	0	0	0	0		沿岸	1	0	0	0	0	0
	胆振													◎胆振東部	○					
		鶴川	▲											鶴川	○					
														安平川						○
		錦多峰	○				錦多峰	○						錦多峰川	○					
														社台川	○					
		白老	○				白老	○						白老川	○					
		敷生	○				敷生	○						敷生川	○					
	アヨロ	○				アヨロ	○						アヨロ川	○						
	登別	○				登別	○						登別川	○						
	地区計	○捕獲採卵	5	0	0	0	水産機構	0	0	0	0	0		河川	7	0	0	0	0	1
							道内水試	0	0	0	0	0								
		▲補完河川	1	0	0	0	民間	5	0	0	0	0		沿岸	1	0	0	0	0	0
	噴火湾						千舞別	○						千舞別川	○					
						気仙	○						気仙川	○						
						関内	○													
長流		○											長流川	○						
貫気別		○				貫気別	○						貫気別川	○						
													◎胆振西部	○						
						長万部	○						静狩川	○						
長万部		▲											長万部川	○						
国縫		▲											国縫川	○						
遊楽部		○		○		※八雲	○		○				遊楽部川	○		○				
						遊楽部	○													
													落部川	○						
鳥崎		○											鳥崎川	○						
					森				○			尾白内川	○							
					尾白内	○														
												◎渡島北部	○							
地区計	○捕獲採卵	4	0	1	0	水産機構	1	0	1	0	0		河川	11	0	1	0	0	0	
						道内水試	0	0	0	0	0									
	▲補完河川	2	0	0	0	民間	7	0	1	0	0		沿岸	2	0	0	0	0	0	
道南	鹿部	○				鹿部	○						鹿部川	○						
	常路	▲											常路川	○						
	大船	○				大船	○						大船川	○						
	矢尻	▲				楸法華	○						矢尻川	○						
													◎渡島南部	○						
	尻岸内	○				尻岸内	○						尻岸内川	○						
	原木	▲											原木川	○						
	汐泊	○				汐泊	○						汐泊川	○						
													久根別川	○						
	大野	▲											大野川	○						
	戸切地	○				上磯	○						戸切地川	○						
						上磯中野	○													
	茂辺地	○				茂辺地	○						茂辺地川	○						
	大当別	▲											大当別川	○						
	亀川	▲				亀川	○						亀川	○						
												木古内川	○							
知内	○				知内	○						知内川	○							
福島	○				福島	○						福島川	○							
地区計	○捕獲採卵	8	0	0	0	水産機構	0	0	0	0	0		河川	16	0	0	0	0	0	
						道内水試	0	0	0	0	0									
	▲補完河川	6	0	0	0	民間	11	0	0	0	0		沿岸	1	0	0	0	0	0	
海区計	○捕獲採卵	23	0	1	1	水産機構	2	0	1	0	1		河川	44	0	1	0	0	2	
						道内水試	0	0	0	0	0									
	▲補完河川	11	0	0	0	民間	31	0	1	0	0		沿岸	5	0	0	0	0	0	
北海道計	○捕獲採卵	67	22	12	2	水産機構	10	3	7	0	2		河川	145	41	23	16	1	2	
						道内水試	0	0	0	0	0									
	▲補完河川	29	9	0	0	民間	97	21	4	0	0		沿岸	22	2	0	0	0	0	
計	96	31	12	2	計	107	24	11	0	2		計	167	43	23	16	1	2		

注 1:水系欄の◎は海中飼育等実施沿岸域
2:捕獲実施魚種欄の○は捕獲採卵河川(基準事業費対象)、▲は補完河川(不足採卵)
3:ふ化場欄中の※は水産機構、()は道内水試

北海道におけるさけます人工ふ化放流計画総括表

魚種	捕獲場数		捕獲数 (尾)	採卵数 (千粒)	ふ化場数			収容卵数 (千粒)			稚魚生産数 (千尾)		稚魚放流水系数		稚魚放流数 (千尾)		幼魚放流水系数		幼魚放流数 (千尾)		放流数総計 (千尾)													
	採卵	補完			水	道	民	水	道	民	水	道	民	河川	沿岸	水	道	民	河川	沿岸	水	道	民	水	道	民								
																											計	計	計	計	計	計	計	計
サケ	67	29	1,260,300	1,176,220	水	10	水	144,400	水	129,000	145	22	水	129,000	-	-	水		水	129,000	-	-	水		水	129,000								
					道	0	道	0	道	0			道	0			道	0	道	0			道	0	道	0	道	0	道	0	道	0	道	0
					民	97	民	1,031,820	民	886,650			民	886,650			民	886,650	民	886,650			民	886,650	民	886,650	民	886,650	民	886,650	民	886,650	民	886,650
					計	107	計	1,176,220	計	1,015,650			計	1,015,650			計	1,015,650	計	1,015,650			計	0	計	1,015,650	計	1,015,650	計	1,015,650	計	1,015,650		
カラフトマス	22	9	387,400	173,200	水	3	水	8,500	水	7,200	41	2	水	7,200	-	-	水		水	7,200	-	-	水		水	7,200								
					道	0	道	0	道	0			道	0			道	0	道	0			道	0	道	0	道	0	道	0	道	0		
					民	21	民	164,700	民	131,200			民	131,200			民	131,200	民	131,200			民	131,200	民	131,200	民	131,200	民	131,200	民	131,200		
					計	24	計	173,200	計	138,400			計	138,400			計	138,400	計	138,400			計	0	計	138,400	計	138,400	計	138,400	計	138,400		
サクラマス (そ上・池産)	12	0	5,865	6,340	水	6	水	3,200	水	2,820	13	0	水	2,130	10	0	水	570	水	2,700	10	0	水	150	水	150								
					道	0	道	0	道	0			道	0			道	0	道	0			道	0	道	0	道	0	道	0	道	0		
					民	4	民	3,140	民	2,480			民	2,001			民	2,001	民	657			民	2,658	民	657	民	2,658	民	657	民	2,658		
					計	10	計	6,340	計	5,300			計	4,131			計	1,377	計	5,508			計	1,377	計	5,508	計	1,377	計	5,508				
ベニザケ	2	0	200	200	水	2	水	200	水	170	1	0	水	50	2	0	水	100	水	150	2	0	水	0	水	0								
					道	0	道	0	道	0			道	0			道	0	道	0			道	0	道	0	道	0	道	0	道	0		
					民	0	民	0	民	0			民	0			民	0	民	0			民	0	民	0	民	0	民	0	民	0		
					計	2	計	200	計	170			計	50			計	100	計	150			計	100	計	150	計	100	計	150				
北海道計	69	31	1,653,765	1,355,960	水	12	水	156,300	水	139,190	153	22	水	138,380	12	0	水	670	水	139,050	12	0	水	150	水	150								
					道	1	道	0	道	0			道	0			道	0	道	0			道	0	道	0	道	0	道	0	道	0		
					民	111	民	1,199,660	民	1,020,330			民	1,019,851			民	657	民	1,020,508			民	657	民	1,020,508	民	657	民	1,020,508				
					計	124	計	1,355,960	計	1,159,520			計	1,158,231			計	1,477	計	1,159,708			計	1,477	計	1,159,708								

注 1: 捕獲場数の「採卵欄」は捕獲採卵実施場所数、「補完欄」は採卵不足時追加対応場所数

2: ふ化場数は稚魚生産場及び幼魚生産場の合計数

3: 稚魚・幼魚放流水系数の「河川」は河川数、「沿岸」は海中飼育等実施数

4: ふ化場数・収容卵数・稚魚生産数・稚魚放流数・幼魚放流数・放流数総計欄の「水」は水産機構、「道」は道内水試、「民」は民間施設

サ ケ

北海道におけるサケ人工ふ化放流計画表(海区・地区集計表)

海区	地区	捕獲数 (尾)	採卵数 (千粒)	道内移殖卵数		收容卵数 (千粒)	稚魚 生産数 (千尾)	稚魚 放流数 (千尾)
				供給卵数 (千粒)	受給卵数 (千粒)			
オホーツク	東 部	136,100	115,700			115,700	96,000	96,000
	中 部	119,400	102,300			102,300	84,500	84,500
	西 部	84,800	82,700	17,900	6,200	71,000	60,800	56,300
	海区計	340,300	300,700	17,900	6,200	289,000	241,300	236,800
日本海	北 部	51,500	54,100	9,200	20,900	65,800	56,000	60,500
	中 部	86,200	82,000	40,400		41,600	37,000	50,500
	南 部	64,600	65,700	0	40,400	106,100	95,900	87,400
	海区計	202,300	201,800	49,600	61,300	213,500	188,900	198,400
根 室	北 部	143,700	125,800			125,800	108,000	108,000
	南 部	112,100	97,580			97,580	84,000	84,000
	海区計	255,800	223,380	0	0	223,380	192,000	192,000
えりも以東	東 部	85,000	77,000			77,000	65,350	65,350
	西 部	155,400	143,340			143,340	123,500	123,500
	海区計	240,400	220,340	0	0	220,340	188,850	188,850
えりも以西	日 高	56,800	56,800			56,800	49,700	49,700
	胆 振	33,700	33,900			33,900	28,500	28,500
	噴火湾	55,000	57,550	5,700		51,850	46,400	48,800
	道 南	76,000	81,750		5,700	87,450	80,000	72,600
	海区計	221,500	230,000	5,700	5,700	230,000	204,600	199,600
北 海 道 計		1,260,300	1,176,220	73,200	73,200	1,176,220	1,015,650	1,015,650

北海道におけるサケ人工ふ化放流計画表

海区	地区	捕獲場	捕獲数 (尾)	採卵数 (千粒)	道内移殖卵数		ふ化場	収容卵数 (千粒)	稚魚生産数 (千尾)	地場河川へ (千尾)	稚魚移動		放流水系	稚魚放流数 (千尾)		
					供給卵数 (千粒)	受給卵数 (千粒)					供給場	稚魚数 (千尾)				
オホソク	東部										秋の川	1,500	◎文吉湾	1,500		
											秋の川	500	◎大鱗岸湾	500		
		岩尾別	8,600	7,300			岩尾別	2,300	1,900	1,900	来運	1,000	ルシヤ川	1,000		
											来運	3,100	岩尾別川	5,000		
		(遠音別)									秋の川	2,000	◎ウトロ漁港	2,000		
											来運	1,000	遠音別川	1,000		
											来運	2,000	◎知布泊漁港	2,000		
		(奥薬別)									秋の川	4,000	奥薬別川	4,000		
											来運	1,000	◎斜里漁港	1,000		
		斜里	51,700	43,900			※斜里	12,700	11,600	11,600					斜里川	25,000
		止別	13,900	12,100												止別川
	(藻琴)															
	網走	61,900	52,400													
	藻琴															
	相生															
	上里															
	地区計		136,100	115,700	0	0	8箇所	115,700	96,000	69,900			26,100	16水系	96,000	
	オホソク	中部														
			常呂	24,200	20,600											
湧別			31,100	26,700												
丸瀬布			15,900	13,200												
湧別5線		10,800	8,800													
渚滑		26,500	22,800													
興部		15,400	13,200													
(雄武)																
幌内	22,200	19,000														
地区計		119,400	102,300	0	0	7箇所	102,300	84,500	61,500			23,000	22水系	84,500		
オホソク	西部															
		徳志別	42,700	41,700												
		(北見幌別)														
	中頓別	6,200	5,000													
	頓別	15,700	13,300													
	新頓別	19,800	17,000													
知来別	10,900	10,500														
地区計		84,800	82,700	17,900	6,200	8箇所	71,000	60,800	36,500			19,800	13水系	56,300		
海区計		340,300	300,700	17,900	6,200	23箇所	289,000	241,300	167,900			68,900	51水系	236,800		

注 1: 捕獲場欄の()は補充河川
 2: ふ化場及び稚魚供給場欄の※は水産機構、()は道内水試
 3: 放流水系欄の◎は海中飼育等実施沿岸域

海区	地区	捕獲場	捕獲数 (尾)	採卵数 (千粒)	道内移植卵数		ふ化場	収容卵数 (千粒)	稚魚生産数 (千尾)	地場河川へ (千尾)	稚魚移動		放流水系	稚魚放流数 (千尾)		
					供給卵数 (千粒)	受給卵数 (千粒)					供給場	稚魚数 (千尾)				
根室	北部										モセカルベツ	2,000	ルサ川	4,000		
											上標津	2,000				
		モセカルベツ						7,600	6,500	4,000			モセカルベツ川	4,000		
		羅 臼	11,200	10,000				5,600	4,800	4,800			モセカルベツ	500	羅臼川	10,000
													植 別	2,000		
													元崎無異	1,700		
													忠 類	1,000		
													元崎無異	4,900		
													忠 類	1,000	春茹古丹川	12,000
													中標津	4,100		
											上標津	2,000				
		春茹古丹	11,200	10,000												
		(植別)														
		元崎無異	2,300	2,000									元崎無異川	8,000		
		薫 別	13,300	11,600							元崎無異	2,000	薫別川	12,000		
		伊茶仁	11,000	9,200									忠類川	4,000		
													伊茶仁川	8,000		
		標 津	94,700	83,000												
													中標津	4,100		
													上標津	2,000		
		地区計	143,700	125,800	0	0	10箇所	125,800	108,000	84,800		23,200	10水系	108,000		
根室	南部	当幌	24,500	21,280										当幌川	11,000	
		(春別)														
		床丹	4,000	3,400												
		西 別	56,500	49,200												
		風 蓮	13,500	11,800												
		別当賀	13,600	11,900												
		地区計	112,100	97,580	0	0	6箇所	97,580	84,000	53,000		31,000	12水系	84,000		
		海区計	255,800	223,380	0	0	16箇所	223,380	192,000	137,800		54,200	22水系	192,000		

- 注 1: 捕獲場欄の()は補完河川
2: ふ化場及び稚魚供給場欄の※は水産機構、()は道内水試
3: 放流水系欄の◎は海中飼育等実施沿岸域

海区	地区	捕獲場	捕獲数 (尾)	採卵数 (千粒)	道内移植卵数		ふ化場	収容卵数 (千粒)	稚魚生産数 (千尾)	地場河川へ (千尾)	稚魚移動		放流水系	稚魚放流数 (千尾)				
					供給卵数 (千粒)	受給卵数 (千粒)					供給場	稚魚数 (千尾)						
えりも以東	東部										美留和	500	◎沖根婦漁港	500				
											美留和	500	◎三里浜地先	500				
											美留和	500	◎昆布盛地先	500				
		幌戸	2,700	2,500			幌戸	1,500	1,260	1,260	芦別	1,900	幌戸川	3,160				
											オソツベツ	910	◎霧多布港湾沖	2,100				
											芦別	1,190						
											オソツベツ	570	新川	570				
		(藻散布)									美留和	1,000						
											オソツベツ	350	藻散布川	2,050				
											芦別	700						
		(別寒辺牛)									オソツベツ	700	◎藻散布漁港	700				
											美留和	2,140	別寒辺牛川	2,580				
											オソツベツ	440						
											美留和	700	◎老若舞漁港	700				
											美留和	1,400	チャロベツ川	1,400				
											美留和	700	◎昆布森漁港	700				
										※鶴居	10,100	9,100	9,100					
										美留和	19,470	16,380	10,440					
										オソツベツ	16,770	14,080	11,110					
									芦別	18,590	15,670	10,380						
									茶路	10,570	8,860	5,700	茶路	3,160	庶路川	3,160		
									6箇所	77,000	65,350	47,990		17,360	15水系	65,350		
						0	0		音別	10,460	9,000	9,000			音別川	9,000		
													幕別	1,500	厚内川	1,500		
													札内	3,000	◎厚内漁港	3,000		
									※十勝	17,500	15,300	15,300						
									幕別	27,680	23,810	18,510			十勝川	60,500		
									札内	28,130	24,200	21,200						
									更別第1	12,770	10,990	5,490						
									更生	5,730	4,930	4,930			更別第1	1,700	当縁川	1,700
													幕別	1,800	歴舟川	8,100		
													更別第1	1,370				
									小紋別	2,870	2,470	2,470			幕別	2,000	小紋別川	6,900
													更別第1	2,430				
													広尾	3,000	豊似川	3,000		
													広尾	3,400	楽古川	3,400		
									広尾	30,000	25,800	17,400			広尾川	17,400		
													広尾	2,000	音調津川	2,000		
									猿留	8,200	7,000	7,000			猿留川	7,000		
						0	0		9箇所	143,340	123,500	101,300			12水系	123,500		
						0	0		15箇所	220,340	188,850	149,290			27水系	188,850		
									地区計	85,000	77,000							
									地区計	155,400	143,340							
									海区計	240,400	220,340							

注 1: 捕獲場欄の()は補完河川
2: ふ化場及び稚魚供給場欄の※は水産機構、()は道内水試
3: 放流水系欄の◎は海中飼育等実施沿岸域

海区	地区	捕獲場	捕獲数 (尾)	採卵数 (千粒)	道内移植卵数		ふ化場	収容卵数 (千粒)	稚魚生産数 (千尾)	地場河川へ (千尾)	稚魚移動		放流水系	稚魚放流数 (千尾)	
					供給卵数 (千粒)	受給卵数 (千粒)					供給場	稚魚数 (千尾)			
えりも以西	日高	歌別 (仁雁別)	11,000	11,000				11,000	9,400	6,800		歌別 1,400	◎東洋漁港	1,400	
												歌別 1,200	歌別川	6,800	
												日高幌別 900	仁雁別川	2,100	
												日高春別 350	幌満川	900	
												日高幌別 550	◎様似漁港	1,000	
												日高春別 450			
												日高幌別 550			
		日高幌別	15,000	15,000					3,700	3,300	2,500			日高幌別川	7,000
		(元浦)							7,300	6,500	4,500				
		元浦	5,700	5,700					4,000	3,500	3,500			元浦川	3,500
		三石	5,700	5,700					5,700	5,000	5,000			三石川	5,000
		静内	13,600	13,600					7,000	6,400	6,400			静内川	12,000
		※静内							6,600	5,600	5,600				
		豊畑	5,800	5,800					5,800	5,000	4,000			新冠川	4,000
		新冠											新冠 1,000	厚別川	1,000
沙流	5,700	5,700					5,700	5,000	5,000			沙流川	5,000		
地区計	56,800	56,800	0	0			9箇所	56,800	49,700	43,300		6,400	12水系	49,700	
えりも以西	胆振	(鶴川)										敷生 1,200	◎鶴川漁港沖	1,200	
												錦多峰 200			
												白老 400	鶴川	1,000	
												アヨロ 200			
												登別 200			
		錦多峰	4,400	4,400					4,400	3,700	3,500			錦多峰川	3,500
		白老	8,900	9,000					9,700	8,200	7,000			白老川	800
		敷生	11,600	11,700					11,000	9,200	8,000			敷生川	8,000
		アヨロ	5,000	5,000					5,000	4,200	4,000			アヨロ川	4,000
		登別	3,800	3,800					3,800	3,200	3,000			登別川	3,000
地区計	33,700	33,900	0	0			5箇所	33,900	28,500	25,500		3,000	8水系	28,500	
えりも以西	噴火湾														
		長流	6,300	6,400									気仙 500	長流川	3,500
												関内 3,000			
												千舞別 600	◎有珠漁港沖	600	
												関内 400	◎虹田漁港沖	400	
		貫気別	9,700	9,900								気仙 500	◎礼文漁港沖	500	
		(長万部)										千舞別 3,000	貫気別川	6,900	
		(国縫)										長万部 1,500	静狩川	1,800	
		遊楽部	28,000	29,550	5,700							遊楽部 250	長万部川	1,750	
												遊楽部 1,750	国縫川	1,750	
												遊楽部 1,750	遊楽部川	16,700	
												遊楽部 3,500	落部川	3,500	
												遊楽部 1,500	◎落部漁港	1,500	
		鳥崎	11,000	11,700								尾白内 5,500	鳥崎川	5,500	
		地区計	55,000	57,550	5,700	0			8箇所	51,850	46,400	24,400	24,400	15水系	48,800
えりも以西	道南	鹿部 (常路)	6,700	7,150								楯法華 1,000	鹿部川	2,900	
												鹿部 700	常路川	1,000	
												楯法華 300			
		大船	4,600	4,950								楯法華 1,900	大船川	4,500	
												楯法華 100	◎木直漁港	100	
		(矢尻)										楯法華 100	◎古部漁港	100	
		尻岸内 (原木)	7,500	8,200									楯法華 1,700	矢尻川	4,000
												楯法華 2,000	尻岸内川	7,500	
												尻岸内 500	原木川	2,500	
		汐泊	9,800	10,500								楯法華 3,900	汐泊川	8,400	
												上磯 500	久根別川	500	
		(大野)										上磯 1,500	大野川	1,500	
		戸切地	19,400	20,800										戸切地川	8,500
		茂辺地	17,500	18,750									上磯 8,100	茂辺地川	9,600
(大当別)											上磯中野 2,000	大当別川	2,000		
(亀川)											福島 1,900	亀川	3,500		
											福島 1,000	木古内川	1,000		
知内	8,800	9,500										知内川	10,000		
福島	1,700	1,900										福島川	5,000		
地区計	76,000	81,750	0	5,700			11箇所	87,450	80,000	45,400	27,200	18水系	72,600		
北海道計	221,500	230,000	5,700	5,700			107箇所	1,176,220	204,600	138,600	61,000	53水系	199,600		
	1,260,300	1,176,220	73,200	73,200				1,176,220	1,015,650	696,090	319,560	213水系	1,015,650		

注 1: 捕獲場欄の()は補完河川
2: ふ化場及び稚魚供給場欄の※は水産機構、()は道内水試
3: 放流水系欄の◎は海中飼育等実施沿岸域

北海道におけるサケ海中飼育詳細計画

海区	地区	沿岸域	稚魚移動		放流箇所	稚魚放流数(千尾)	
			供給場	稚魚数(千尾)			
オホーツク	東部	網走東部	秋の川	1,500	◎文吉湾	1,500	
			秋の川	2,000	◎ウトロ漁港	2,000	
			秋の川	500	◎大鱗岸湾	500	
			来運	2,000	◎知布泊漁港	2,000	
		来運	1,000	◎斜里漁港	1,000		
		網走南部	相生	4,000	◎能取漁港	7,000	
	上里	3,000					
	地区計			6箇所		14,000	
	中部	網走西部	置戸	1,000	◎常呂漁港	1,000	
			置戸	1,100	◎浜佐呂間	1,100	
			置戸	1,900	◎トカロチ沖	1,900	
			湧別5線	300	◎湧別湖南	300	
			湧別5線	300	◎湧別湖北	300	
			湧別5線	400	◎湧別漁港	400	
		網走北部	渚滑	2,100	◎コムケ湖	2,100	
			渚滑	4,400	◎紋別湾	4,400	
			興部	3,000	◎沙留漁港	3,000	
			興部	2,000	◎興部漁港	2,000	
			幌内	1,000	◎沢木漁港	1,000	
			幌内	1,000	◎雄武漁港	1,000	
			幌内	1,000	◎元福府漁港	1,000	
			幌内	500	◎幌内漁港	500	
	地区計			14箇所		20,000	
	西部	宗谷南部	歌登	300	◎山白漁港	300	
			歌登	300	◎枝幸港湾	300	
			問牧	300	◎目梨泊漁港	300	
宗谷東部		鬼志別	500	◎浜猿払漁港	500		
		頓別	500	◎東浦漁港	500		
		頓別	500	◎宗谷港湾	1,000		
		中頓別	500				
		地区計			6箇所		2,900
海区計			26箇所		36,900		
日本海	北部	宗谷西部	東利尻	1,000	◎鬼脇港湾	2,000	
			朝日	1,000			
			朝日	500			
			東利尻	500			
			東利尻	1,200			
			東利尻	1,200			
			朝日	500			
			新朝日	500			
			朝日	500			
			新朝日	500			
			中頓別	1,000			
			東利尻	500			
		留萌北部	中川	900	◎天塩港湾	900	
		留萌南部	羊蹄	300	◎豊岬漁港	300	
			羊蹄	300	◎苫前漁港	300	
			羊蹄	600	◎別町漁港	600	
			羊蹄	600	◎雄冬漁港	600	
			地区計			15箇所	
	中部		後志北部	真狩	2,500	◎古平漁港	3,500
		京極		1,000	◎美国漁港	2,000	
		真狩		1,000			
		京極		1,000			
		地区計					2箇所
		南部	後志南部	真狩	200	◎盃漁港	200
				真狩	400	◎泊漁港	400
				新島牧	1,000	◎軽臼漁港	1,000
	檜山北部		瀬棚	1,000	◎虹羅漁港	1,000	
			瀬棚	2,000	◎瀬棚港湾	2,000	
			瀬棚	2,000	◎鶴泊漁港	2,000	
	桧山南部		南檜山	500	◎泊漁港	500	
			京極	1,500	◎五勝手漁港	1,500	
			京極	1,000	◎乙部漁港	1,000	
京極			1,000	◎石崎漁港	1,000		
京極	500	◎小砂子漁港	500				
地区計			11箇所		11,100		
海区計			28箇所		28,700		

海区	地区	沿岸域	稚魚移動		放流箇所	稚魚放流数(千尾)
			供給場	稚魚数(千尾)		
根室	南部	根室南部	当幌	2,000	◎床丹地先	2,000
			奥西別	1,000	◎別海漁港	1,000
			奥西別	1,000	◎鳳蓮湖	2,000
本別			1,000			
地区計			3箇所		5,000	
海区計			3箇所		5,000	
えりも以東	東部	根室以東	美留和	500	◎冲根婦漁港	500
			美留和	500	◎三里浜地先	500
			美留和	500	◎昆布盛地先	500
		釧路東部	オソツベツ	910	◎霧多布港湾沖	2,100
			芦別	1,190		
			オソツベツ	700		
	釧路西部	美留和	700	◎藻敷布漁港	700	
		美留和	700	◎昆布森漁港	700	
	地区計			7箇所		5,700
	西部	十勝北部	札内	3,000	◎厚内漁港	3,000
	地区計			1箇所		3,000
海区計			8箇所		8,700	
えりも以西	日高	日高東部	歌別	1,400	◎東洋漁港	1,400
			日高春別	450	◎椋似漁港	1,000
			日高幌別	550		
	地区計			2箇所		2,400
	胆振	胆振東部	敷生	1,200	◎鶴川漁港沖	1,200
		地区計			1箇所	
	噴火湾	胆振西部	千舞別	600	◎有珠漁港沖	600
			関内	400	◎虹田漁港沖	400
			気仙	500	◎札文漁港沖	500
		渡島北部	遊楽部	1,500	◎落部漁港	1,500
		地区計			4箇所	
	道南	渡島南部	檜法華	100	◎木直漁港	100
			檜法華	100	◎古部漁港	100
地区計			2箇所		200	
海区計			9箇所		6,800	
北海道計			74箇所		86,100	

カラフトマス

北海道におけるカラフトマス人工ふ化放流計画表(海区・地区集計表)

海区	地区	捕獲数 (尾)	採卵数 (千粒)	道内移殖卵数		收容卵数 (千粒)	稚魚 生産数 (千尾)	稚魚 放流数 (千尾)
				供給卵数 (千粒)	受給卵数 (千粒)			
オホーツク	東 部	138,200	60,800		1,400	62,200	49,500	48,500
	中 部	84,600	37,800	1,400		36,400	29,200	30,200
	西 部	45,000	22,900	1,500		21,400	17,200	16,200
	海区計	267,800	121,500	2,900	1,400	120,000	95,900	94,900
日本海	北 部				1,500	1,500	1,000	2,000
	中 部							
	南 部							
	海区計	0	0	0	1,500	1,500	1,000	2,000
根 室	北 部	61,300	26,600	0	0	26,600	21,500	21,500
	南 部	58,300	25,100	2,500	0	22,600	18,000	20,000
	海区計	119,600	51,700	2,500	0	49,200	39,500	41,500
えりも以東	東 部				2,500	2,500	2,000	
	西 部							
	海区計	0	0	0	2,500	2,500	2,000	0
えりも以西	日 高							
	胆 振							
	噴火湾							
	道 南							
	海区計	0	0	0	0	0	0	0
北 海 道 計		387,400	173,200	5,400	5,400	173,200	138,400	138,400

北海道におけるカラフトマス人工ふ化放流計画表

海区	地区	捕獲場	捕獲数 (尾)	採卵数 (千粒)	道内移殖卵数		ふ化場	収容卵数 (千粒)	稚魚生産数 (千尾)	地場 河川へ (千尾)	稚魚移動		放流水系	稚魚 放流数 (千尾)					
					供給卵数 (千粒)	受給卵数 (千粒)					供給場	稚魚数 (千尾)							
オホソク	東部	岩尾別	35,800	15,000	1,400	1,400	岩尾別	15,000	12,000	8,000	岩尾別	4,000	ルシヤ川	4,000					
		(遠音別)					遠音別	3,800	3,000	3,000					岩尾別川	8,000			
		奥薬別	22,200	9,800			奥薬別	9,800	7,800	7,800						遠音別川	3,000		
		※斜里					※斜里	1,400	1,000							奥薬別川	7,800		
		斜里	38,000	16,300			秋の川	12,500	10,000	10,000						斜里川	10,000		
		止別	32,800	15,000			止別	3,000	2,500	2,500	神浦	500				止別川	3,000		
							神浦	12,000	9,500	3,000						浦士別川	3,000		
		(藻琴)									神浦	2,000				藻琴川	2,000		
		網走	9,400	4,700			網走	4,700	3,700	3,700						網走川	3,700		
		(能取)									神浦	2,000				バイラギ川	2,000		
											神浦	2,000				能取湖	2,000		
	地区計	138,200	60,800	0	1,400	8箇所	62,200	49,500	38,000			10,500	11水系	48,500					
	中部	常呂	24,500	11,000	1,400	1,400	常呂	9,600	7,700	4,800	※斜里	1,000	常呂川	5,800					
												常呂	1,400	佐呂間別	1,400				
		湧別	18,200	8,100			湧別	8,100	6,500	6,000					湧別川	6,000			
		(モベツ)													◎湧別漁港	500			
		渚滑	15,200	6,800			渚滑								渚滑	1,000			
															渚滑	1,000			
															◎紋別港湾	1,000			
		興部	10,100	4,500			興部	4,500	3,500	1,500					興部	1,000			
		(雄武)													興部	1,000			
		幌内	16,600	7,400			幌内	7,400	6,000	4,000					幌内	2,000			
																雄武川	2,000		
	地区計	84,600	37,800	1,400	0	5箇所	36,400	29,200	19,800			10,400	13水系	30,200					
	西部	徳志別	28,200	14,100	1,500	1,500	※徳志別	1,900	1,700	1,700				徳志別川	1,700				
		(北見幌別)					歌登	6,700	5,300	5,300						北見幌別川	5,300		
頓別		15,800	8,300	鬼河原			5,800	5,000	5,000						頓別川	5,000			
知来別		1,000	500	鬼志別			7,000	5,200	2,200						鬼志別川	2,200			
															鬼志別	2,000			
地区計	45,000	22,900	1,500	0	4箇所	21,400	17,200	14,200			2,000	5水系	16,200						
海区計	267,800	121,500	2,900	1,400	17箇所	120,000	95,900	72,000			22,900	29水系	94,900						
日本海	北部				1,500	増幌	1,500	1,000	1,000			鬼志別	1,000	増幌川	2,000				
	地区計	0	0	0	1,500	1箇所	1,500	1,000	1,000			1,000	1水系	2,000					
海区計	0	0	0	1,500	1箇所	1,500	1,000	1,000			1,000	1水系	2,000						
根室	北部	サシルイ	3,000	1,300	2,500	2,500						春刈古丹	1,000	ルサ川	1,000				
		羅臼	5,700	2,500			春刈古丹	1,000	1,000					春刈古丹	1,000	サシルイ川	1,000		
		春刈古丹	11,400	5,000			春刈古丹	1,000	1,000						羅臼川	1,000			
		(元崎無異)					春刈古丹	21,400	17,000	2,000						春刈古丹川	2,000		
		薫別	3,000	1,300											春刈古丹	2,000	薫別川	2,000	
															春刈古丹	5,000	忠類川	5,000	
		伊茶仁	12,400	5,200			※伊茶仁	5,200	4,500	4,500						伊茶仁川	4,500		
	地区計	61,300	26,600	0	0	2箇所	26,600	21,500	6,500			5,000	8水系	21,500					
	南部	当幌	20,700	8,800	2,500	2,500							床丹	4,000	当幌川	4,000			
		(春別)													床丹	2,000	春別川	2,000	
		床丹					床丹	8,800	7,000	1,000						床丹川	1,000		
		西別	23,100	10,000			西別	6,300	5,000	5,000						西別川	5,000		
		(風蓮)														別当賀	3,000	風蓮川	3,000
		別当賀	14,500	6,300			別当賀	7,500	6,000	3,000						落石	1,000	別当賀川	4,000
															落石	1,000	オンネベツ川	1,000	
地区計	58,300	25,100	2,500	0	3箇所	22,600	18,000	9,000			11,000	7水系	20,000						
海区計	119,600	51,700	2,500	0	5箇所	49,200	39,500	15,500			26,000	15水系	41,500						
以東	東部				2,500	落石	2,500	2,000											
	地区計	0	0	0	2,500	1箇所	2,500	2,000	0					0					
海区計	0	0	0	2,500	1箇所	2,500	2,000	0					0						
北海道計	387,400	173,200	5,400	5,400	24箇所	173,200	138,400	88,500			49,900	45水系	138,400						

注 1: 捕獲場欄の()は補完河川
 2: ふ化場及び稚魚供給場欄の※は水産機構
 3: 放流水系欄の◎は海中飼育等実施沿岸域

北海道におけるカラフトマス海中飼育詳細計画

海区	地区	沿岸域	稚魚移動		放流水系	稚魚 放流数 (千尾)
			供給場	稚魚数 (千尾)		
オホーツク	中部	網走西部	常呂	1,500	◎富士漁港	1,500
			湧別	500	◎湧別漁港	500
		網走北部	渚滑	1,000	◎紋別港湾	1,000
	地区計					3箇所
海区計					3箇所	3,000
北海道計					3箇所	3,000

サクラマス

北海道におけるサクラマス人工ふ化放流計画表(海区・地区集計表)

海区	地区	捕獲数 (尾)	採卵数 (千粒)	道内移殖卵数		収容卵数 (千粒)	稚魚 生産数 (千尾)	稚魚 放流数 (千尾)	幼魚生産 移行数 (千尾)	幼魚 放流数 (千尾)
				供給卵数 (千粒)	受給卵数 (千粒)					
オホーツク	東 部	1,000	710			710	650	500	150	100
	中 部									
	西 部	800	580			580	500	500		
	海区計	1,800	1,290	0	0	1,290	1,150	1,000	150	100
日本海	北 部									
	中 部	250	300	170	0	130	110	360	50	191
	南 部	3,230	4,260	300	170	4,130	3,340	2,501	799	956
	海区計	3,480	4,560	470	170	4,260	3,450	2,861	849	1,147
根 室	北 部	510	380			380	340	170	170	130
	南 部									
	海区計	510	380	0	0	380	340	170	170	130
えりも以東	東 部									
	西 部									
	海区計	0	0	0	0	0	0	0	0	0
えりも以西	日 高									
	胆 振									
	噴火湾	75	110		300	410	360	100		
	道 南									
	海区計	75	110	0	300	410	360	100	0	0
北 海 道 計		5,865	6,340	470	470	6,340	5,300	4,131	1,169	1,377

北海道におけるサクラマス稚魚人工ふ化放流計画表

海区	地区	捕獲場	捕獲数 (尾)	採卵数 (千粒)	道内移植卵数		ふ化場	収容卵数 (千粒)	稚魚生産数 (千尾)	稚魚移動		放流水系	稚魚放流数 (千尾)	幼魚生産場	幼魚生産移行数 (千尾)	
					供給卵数 (千粒)	受給卵数 (千粒)				供給場	稚魚数 (千尾)					
オホーツク	東部	斜里	1,000	710			※ 斜里 (斜里:710)	710	650			斜里川	500	※ 斜里	150	
	地区計		1,000	710	0	0	1箇所	710	650			1水系	500		150	
	西部	徳志別	800	580			※ 徳志別 (徳志別:580)	580	500			徳志別川	500			
	地区計		800	580	0	0	1箇所	580	500			1水系	500		0	
海区計			1,800	1,290	0	0	2箇所	1,290	1,150			2水系	1,000		150	
日本海	中部	千歳	130	130			※ 千歳 (千歳:130)	130	110			石狩川	60	※ 千歳	50	
		余市	120	170	170					千走 千走 千走 千走 千走	300	浜益川 勝納川 沖村川 古平川 美国川 余別川	300			
	地区計		250	300	170	0	1箇所	130	110		300	7水系	360		50	
	南部	珊内	60	80			珊内 (余市:170) (珊内:80) (野東:30) (千走:94)	374	290		珊内		堀株		珊内	290
		野東	20	30												
		尻別	1,560	1,950			※ 尻別 (尻別:1,100)	1,100	960	※ 八雲より	260		尻別川	900	※ 尻別	320
							寿都 (尻別:550)	550	500				朱太川	500		
		千走	1,430	2,000	300	170	千走 (千走:536)	1,906	1,440	千走 千走 千走 千走 千走 千走	910	古宇川 盃川 野東川 朱太川 折川 大平川 油川 千走	910	千走	189	
	見市	160	200			上ノ国 (見市:200)	200	150	上ノ国	70		見市 天の 及部	70 80			
	地区計		3,230	4,260	300	170	5箇所	4,130	3,340		1,240	12水系	2,501		799	
海区計		3,480	4,560	470	170	6箇所	4,260	3,450		1,540	19水系	2,861		849		
根室	北部	伊茶仁	180	140			※ 根室 (伊茶仁:140) (標津:240)	380	340	※ 根室より	50	伊茶仁川 標津川	50 120	※ 伊茶仁 ※ 根室	70 100	
	地区計		510	380	0	0	1箇所	380	340		50	2水系	170		170	
海区計		510	380	0	0	1箇所	380	340		50	2水系	170		170		
えりも以西	噴火湾	遊楽部	75	110		300	※ 八雲 (尻別:400)	300	260							
						森 (遊楽部:110)	110	100	森 森	100		遊楽部川 鳥崎	100			
	地区計		75	110	0	300	2箇所	410	360		100	1水系	100		0	
道南											森 森		大船 汐泊			
地区計		0	0	0	0		0	0		0		0	0	0		
海区計		75	110	0	300	2箇所	410	360		100	1水系	100		0		
北海道計			5,865	6,340	470	470	11箇所	6,340	5,300		1,690	24水系	4,131		1,169	

注 1:ふ化場、稚魚供給場及び幼魚生産場欄の※は水産機構、()は道内水試
2:ふ化場名の下()は河川系群名

北海道におけるサクラマス幼魚人工ふ化放流計画表

海区	地区	幼魚生産場	稚魚 収容数 (千尾)	幼魚 生産数 (千尾)	幼魚移動		放流水系	幼魚放流数 (千尾)		
					供給場	幼魚数 (千尾)		O ⁺ 秋	1 ⁺ 春	計
オホーツク	東部	※斜里	150	100			斜里川	50	50	100
		地区計	150	100		0	1水系	50	50	100
		海区計	150	100		0	1水系	50	50	100
日本海	中部	※千歳	45	40			石狩川	10	30	40
					千走	5	勝納川	5		5
					珊瑚	50	余市川		50	50
					千走	27	余市川	27		27
				千走	69	古平川	69		69	
		地区計	45	40		151	4水系	111	80	191
	南部	珊瑚	477	375			珊瑚川			
					珊瑚	173	古宇	48	125	173
					珊瑚	27	盃	27		27
					珊瑚	75	堀株	75		75
					珊瑚	50	野東		50	50
					千走	10	大平	10		10
				千走	21	泊	21		21	
	千走	365	282			千走川		150	150	
	※尻別	230	220	※八雲	80	尻別川	80	220	300	
	(道南)	170	150			見市川		150	150	
	地区計	1,242	1,027		436	9水系	261	695	956	
	海区計	1,287	1,067		587	13水系	372	775	1,147	
根室	北部	※伊茶仁	100	70			伊茶仁川	30	20	50
		※根室	70	60	※伊茶仁	20	標津川	60	20	80
		地区計	170	130		20	2水系	90	40	130
	海区計	170	130		20	2水系	90	40	130	
えりも以西	噴火湾	※八雲	90	80						
		地区計	90	80		0	水系	0	0	0
		海区計	90	80		0	水系	0	0	0
	北海道計	1,697	1,377		607	16水系	512	865	1,377	

注: 幼魚生産場及び幼魚供給場欄の※は水産機構、()は道内水試

ベニザケ

北海道におけるベニザケ人工ふ化放流計画表(海区・地区集計表)

海区	地区	捕獲数 (尾)	採卵数 (千粒)	道内移殖卵数		収容卵数 (千粒)	稚魚 生産数 (千尾)	稚魚 放流数 (千尾)	幼魚生産 移行数 (千尾)	幼魚 放流数 (千尾)
				供給卵数 (千粒)	受給卵数 (千粒)					
オホーツク	東 部									
	中 部									
	西 部									
	海区計	0	0	0	0	0	0	0	0	0
日本海	北 部									
	中 部									
	南 部									
	海区計	0	0	0	0	0	0	0	0	0
根 室	北 部									
	南 部									
	海区計	0	0	0	0	0	0	0	0	0
えりも以东	東 部	60	60			60	50	50		
	西 部									
	海区計	60	60	0	0	60	50	50	0	0
えりも以西	日 高	140	140			140	120	0	110	50
	胆 振									
	噴火湾									
	道 南									
	海区計	140	140	0	0	140	0	0	0	0
北 海 道 計		200	200	0	0	200	170	50	110	100

北海道におけるベニザケ稚魚人工ふ化放流計画表

海区	地区	捕獲場	捕獲数 (尾)	採卵数 (千粒)	道内移殖卵数		ふ 化 場	収容卵数 (千粒)	稚魚 生産数 (千尾)	稚魚 移 動		放流水系	稚魚 放流数 (千尾)	幼魚 生産場	幼魚生産 移行数 (千尾)
					供給卵数 (千粒)	受給卵数 (千粒)				供 給 場	稚魚数 (千尾)				
えりも以东	東 部	釧 路	60	60			※鶴居	60	50			釧路川	50		
		地区計	60	60	0	0	1箇所	60	50		0	1水系	50		0
	海 区 計	60	60	0	0	1箇所	60	50		0	1水系	50		0	
えりも以西	日 高	静 内	140	140			※静内	140	120			静内 安平	0 0	※静内	110
		地区計	0	0	0	0	1箇所	0	0		0	水系	0		110
	海 区 計	140	140	0	0	1箇所	140	120		0	水系	0		110	
北 海 道 計		200	200	0	0	2箇所	200	170		0	1水系	50		110	

注: 幼魚生産場及び幼魚供給場欄の※は水産機構

北海道におけるベニザケ幼魚人工ふ化放流計画表

海区	地区	幼魚生産場	稚魚 収容数 (千尾)	幼魚 生産数 (千尾)	幼魚 移 動		放流水系	幼魚 放 流 数 (千尾)		
					供 給 場	幼魚数 (千尾)		O ⁺ 秋	1 ⁺ 春	計
えりも以西	日 高	※静内	110	100			静内川	50	0	50
		地区計	110	100			1水系	50	0	50
	胆 振	※静内			50		安平川		50	50
		地区計	0	0			1水系	0	50	50
海 区 計		110	100			2水系	50	50	100	
北 海 道 計		110	100			2水系	50	50	100	

注: 幼魚生産場及び幼魚供給場欄の※は水産機構

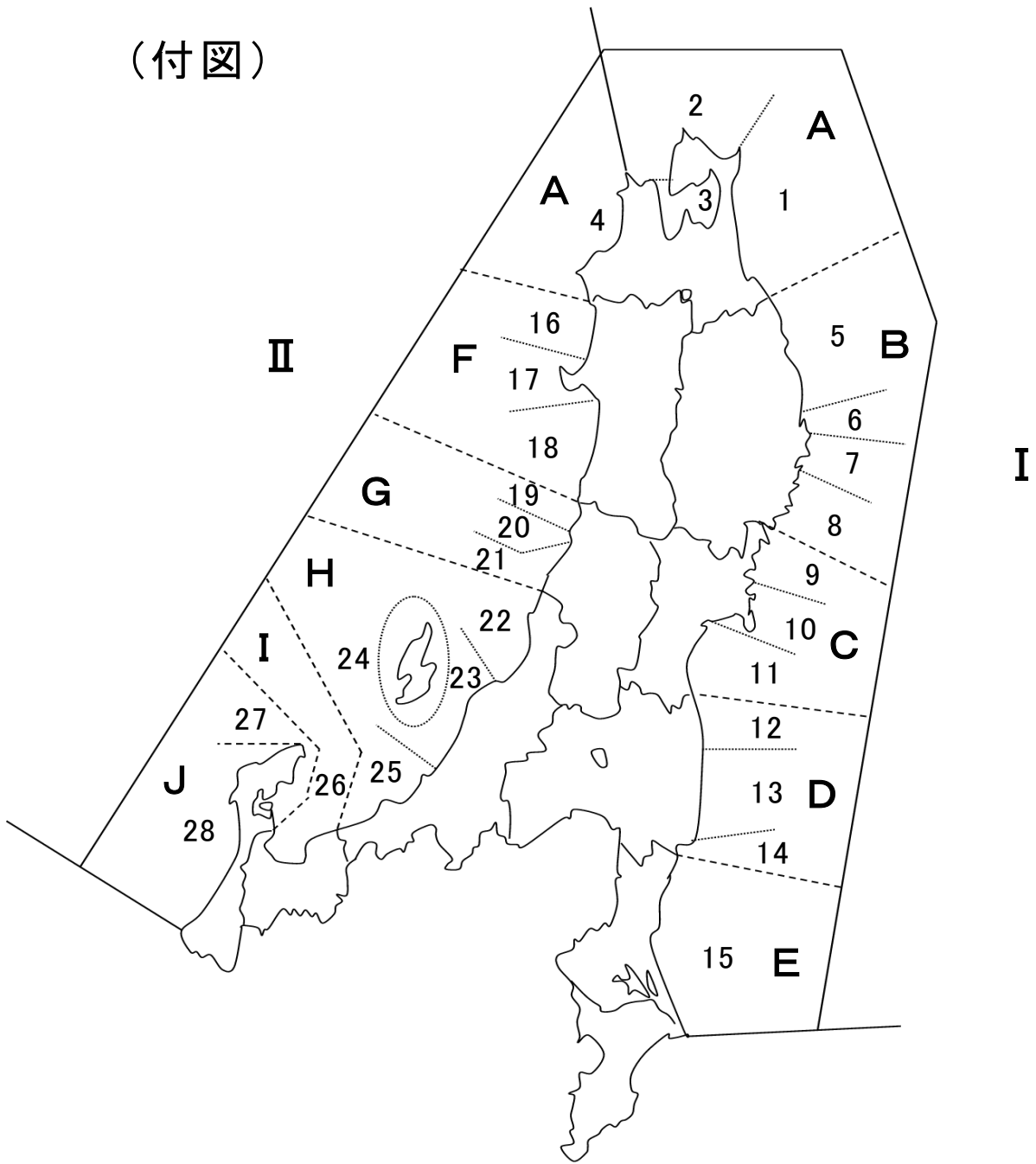
本州におけるさけます人工ふ化放流計画

本州における海区・地区及び沿岸域の区分表

海区	県	地区	地区の範囲	増殖河川名	沿岸域名一覧	
太平洋 (I)	青森 (A)	青森太平洋 (1)	青森県と岩手県の県境から尻屋崎突端までの地域	新井田川～ 老部川	泊地先, 小田野沢地先, 尻労地先, 尻屋地先	
		津軽海峡 (2)	尻屋崎突端から佐井村とむつ市の市村界及び亀飛崎突端から今別町と外ヶ浜町字平館の町界に至る津軽海峡に面した地域	大畑川～ 増川川	野牛地先, 牛滝地先, 大畑町地先, 関根浜地先	
		陸奥湾 (3)	佐井村とむつ市の市村界から今別町と外ヶ浜町字平館の町界に至る陸奥湾に面した地域	川内川～ 清水川		
日本海 (II)	青森日本海 (4)	亀飛崎突端から青森県と秋田県の県境までの地域	中村川～ 笹内川	北金ヶ沢地先, 深浦地先, 岩崎地先		
太平洋 (I)	岩手 (B)	岩手県北部 (5)	青森県と岩手県の県境から宮古市田老と宮古市崎山の境界までの地域	有家川～ 田老川	久慈湾, 野田湾, 摂待地先 普代村地先, 田老港	
		宮古 (6)	宮古市田老を除く宮古市の地域	閉伊川～ 重茂川	宮古湾, 重茂地先	
		山田・大槌 (7)	宮古市と山田町の市町界から御箱崎突端までの地域	織笠川～ 鶴住居川	山田湾, 船越湾, 大槌湾	
		岩手県南部 (8)	御箱崎突端から岩手県と宮城県との県境までの地域	甲子川～ 気仙川	越喜来湾地先, 大船渡湾, 両石湾, 綾里地先, 唐桑地先	
	宮城 (C)	気仙沼 (9)	岩手県と宮城県の県境から南三陸町と石巻市の市町界までの地域	気仙沼大川～ 水戸辺川	気仙沼湾, 小泉湾, 志津川湾	
		石巻 (10)	南三陸町と石巻市の市町界から石巻市と東松島市の市界までの地域(岩手県北上川水系を含む)	北上川～ 後川		
		塩釜 (11)	石巻市と東松島市の市界から宮城県と福島県の県境までの地域(福島県阿武隈川水系を含む)	鳴瀬川～ 阿武隈川	石巻湾	
	福島 (D)	福島県北部 (12)	宮城県と福島県の県境から南相馬市と浪江町の市町界までの地域	宇多川～ 小高川		
		福島県中部 (13)	南相馬市と浪江町の市町界からいわき市四倉漁協地区までの地域	請戸川～ 夏井川		
		福島県南部 (14)	いわき市沼之内漁協地区から福島県と茨城県の県境までの地域	—		
	茨城 (E)	茨城 (15)	茨城県の地域	常陸久慈川～ 利根川		
	日本海 (II)	秋田 (F)	秋田県北部 (16)	青森県と秋田県の県境から三種町と男鹿市の市町界までの地域	真瀬川～ 米代川	
			秋田県中部 (17)	三種町と男鹿市の市町界から潟上市と秋田市の市界までの地域	野村川	
			秋田県南部 (18)	潟上市と秋田市の市界から秋田県と山形県の県境までの地域	雄物川～ 川袋川	
		山形 (G)	山形県北部 (19)	秋田県と山形県の県境から遊佐町と酒田市の市町界までの地域	月光川～ 日向川	
山形県中部 (20)			最上川の地域	最上川		
山形県南部 (21)			酒田市と鶴岡市の市界から山形県と新潟県の県境までの地域	赤川～ 庄内小国川	鶴岡地先	
新潟 (H)		下越 (22)	山形県と新潟県の県境から信濃川水系能代川の地域まで	山北大川～ 信濃川(能代川)		
		中越 (23)	信濃川水系加茂川の地域から柏崎市と上越市の市界までの地域(信濃川水系上流域を含む)	加茂川(信濃川) ～ 谷根川		
		佐渡 (24)	佐渡島の地域	椿川～ 貝喰川		
		上越 (25)	柏崎市と上越市の市界から新潟県と富山県の県境までの地域	桑取川～ 田海川		
富山 (I)	富山 (26)	富山県の地域	小川～ 小矢部川			
石川 (J)	内浦 (27)	富山県と石川県の県境から能登半島禄剛崎までの地域	—			
	外浦 (28)	能登半島禄剛崎から石川県と福井県の県境までの地域	手取川			

注 : ()内の数字等は次ページの付図に対応

(付図)



本州におけるさけます人工ふ化放流事業実施体制

県	海区	地区	捕獲実施魚種		ふ化場				飼育実施魚種			放流実施魚種					
			サケ	サクラマス	ふ化場		サケ	サクラマス		水系	サケ	上系サクラマス		池産系サクラマス			
					表記名(略称)	正式名称または通称名		そ上	池産			稚魚	幼魚	稚魚	幼魚		
青森	太平洋	青森太平洋	新井田	○	新井田	新井田川ふ化場	○			新井田川	○						
			馬淵	○	馬淵	馬淵川ふ化場	○			馬淵川	○						
			五戸	○	五戸	五戸川ふ化場	○			五戸川	○						
			奥入瀬	○	奥入瀬	奥入瀬川ふ化場	○	○	○	奥入瀬川	○	○	○	○	○	○	
			東通老部	○	東通老部	老部川ふ化場	○	○	○	東通老部川	○	○	○	○	○	○	
		津軽海峡	大畑	○	大畑	大畑川ふ化場	○			大畑川	○						
	陸奥湾	川内	○	川内	川内川ふ化場	○			川内川	○		○	○	○	○		
				川内町内水面	川内川さくらますふ化場		○	○							○		
		野辺地	○	野辺地	野辺地川ふ化場	○			野辺地川	○							
	日本海	青森日本海	清水		清水	清水川ふ化場				清水川							
			青森赤石	○	赤石	赤石川ふ化場	○			赤石川	○						
			追良瀬	○	追良瀬	追良瀬川ふ化場	○	○	○	追良瀬川	○	○	○	○	○	○	
		笹内	○	笹内	笹内川ふ化場	○			笹内川	○							
青森県計			捕獲河川	11	4	県		0	0	0	河川	11	3	4	3	3	
						民間		11	4	4	沿岸	0	0	0	0	0	
岩手	太平洋	岩手県北部	有家	○	有家	有家川さけ人工ふ化場	○			有家川	○						
			岩手久慈	○	岩手久慈	久慈川さけ人工ふ化場	○		○	岩手久慈川	○				○		
											◎久慈湾	◎					
											馬淵川					○	
			下安家	○	下安家	下安家さけ人工ふ化場	○	○		安家川	○	○			○		
											◎野田湾	◎					
			普代	○	普代	普代川さけ人工ふ化場	○			普代川	○						
											◎普代村地先						
			明戸	○	明戸	明戸川さけ人工ふ化場	○			明戸川	○						
											◎田野畑村地先	◎					
		小本	○	小本	小本川さけ・ます人工ふ化場	○			小本川	○					○		
										◎茂師漁港内	◎						
		撰待	○	撰待	撰待川さけ人工ふ化場	○			撰待川	○					○		
										◎撰待地先	◎						
		田老	○	田老	田老川さけ人工ふ化場	○			田老川	○					○		
										◎田老港	◎						
		閉伊	○	閉伊	松山さけ人工ふ化場	○		○	閉伊川	○					○		
										刈谷川					○		
										小国川					○		
		津軽石	○	津軽石	津軽石さけ人工ふ化場	○			津軽石川	○							
										◎宮古湾	◎						
	重茂	○	重茂	重茂川さけ人工ふ化場	○			重茂川	○								
									◎重茂地先	◎							
	織笠	○	織笠	織笠川さけ人工ふ化場	○			織笠川	○								
									◎山田湾	◎							
	大楯	○	大楯	大楯川さけ・ます人工ふ化場	○			大楯川	○								
	小楯	○							◎船越湾	◎							
	鵜住居	○	鵜住居	鵜住居川さけ人工ふ化場	○			鵜住居川	○					○			
									◎大楯湾	◎							
	甲子	○	甲子	甲子川さけ人工ふ化場	○			甲子川	○								
									◎両石湾	◎							
	片岸	○	片岸	片岸川さけ人工ふ化場	○			片岸川	○								
	熊野	○															
	吉浜	○	吉浜	吉浜川さけ人工ふ化場	○			吉浜川	○								
									◎綾里地先	◎							
	盛川	○	盛川	盛川さけ人工ふ化場	○			盛川	○					○			
									◎越喜来湾地先	◎							
	気仙	○	気仙	気仙川さけ人工ふ化場	○			気仙川	○					○			
									◎大船渡湾	◎							
									◎広田湾	◎							
									◎唐桑地先	◎							
				(内水面水産技術センター)			内水面水産技術センター										
			雫石	○	雫石	雫石川ふ化場	○										
			築川	○	築川	築川ふ化場	○										
			彦部	○	彦部	彦部川ふ化場	○										
			葛丸	○	葛丸	葛丸川ふ化場	○										
			稗貴	○	稗貴	稗貴川ふ化場	○										
			猿ヶ石	○	猿ヶ石	猿ヶ石川ふ化場	○										
			豊沢		豊沢	豊沢川ふ化場											
			飯豊	○	飯豊	飯豊川ふ化場	○										
			和賀	○	和賀	和賀川ふ化場	○										
			胆沢	○	胆沢	胆沢川ふ化場	○										
			磐井	○	磐井	磐井川ふ化場	○										
			砂鉄	○	砂鉄	砂鉄川ふ化場	○										
岩手県計			捕獲河川	32	1	県		0	0	1	河川	20	1	0	13	0	
						民間		30	1	2	沿岸	17	0	0	0	0	

注 1:水系欄の◎は海中飼育等実施沿岸域
2:ふ化場欄の()は県立

県	海区	地区	捕獲場	捕獲実施魚種		ふ化場		飼育実施魚種			水系	放流実施魚種								
				サケ	サクラマス			サケ	サクラマス			サケ	池産		サケ	上系サクラマス		池産系サクラマス		
						表記名(略称)	正式名称または通称名		上	池産			稚魚	幼魚		稚魚	幼魚			
宮城	太平洋	気仙沼	気仙沼大川	○		気仙沼大川	気仙沼大川人工さけふ化場	○			気仙沼大川	○								
			小泉	○		小泉	本吉町小泉川さけふ化場	○			◎気仙沼湾	◎								
			八幡	○		南三陸町	南三陸町宮さけますふ化場	○			◎小泉湾	◎								
			水尻	○							八幡川	○								
			旧北上	○							◎志津川湾	◎								
			二股	○		大嶺	北上川漁協大嶺さけふ化場	○			水尻川	○								
			大関	○							北上川	○								
			南沢	○									合戦谷	北上追波漁協合戦谷さけふ化場	○					
			北上	○									築館	栗原市築館さけますふ化場	○					
			迫川	○		江合	江合川さけふ化場	○												
		江合	○		大原	石巻市大原川さけ人工ふ化場	○					大原川	○							
		大原	○									いがの川	○							
												後川	○							
					鳴瀬	○	石神	鳴瀬川石神ふ化場	○			鳴瀬川	○							
					吉田	○	沢渡	吉田川沢渡ふ化場	○			◎石巻湾	◎							
												名取川	○							
					名取	○	郡山	広瀬名取川漁協郡山さけふ化場	○											
					白石	○	白石	白石川漁協さけふ化場	○											
					内川	○														
					雉子尾	○	丸森	阿武隈川漁協丸森さけふ化場	○			阿武隈川	○							
					丸森	○														
					亘理	○	亘理	宮城県漁協亘理支所さけふ化場	○											
		宮城県計			捕獲河川	20	0	県		0	0	0	河川	10	0	0	0	0		
								民間		14	0	0	沿岸	4	0	0	0	0		
		福島	太平洋	塩釜	阿武隈	○	阿武隈	阿武隈川漁業協同組合 鮭鱒孵化場	○				阿武隈川	○						
					福島県北部	宇多	○	宇多	宇多川鮭増殖組合孵化場	○				宇多川	○					
						真野	○	真野	真野川鮭増殖組合孵化場	○				真野川	○					
新田	○					新田	新田川鮭繁殖漁業協同組合	○				新田川	○							
福島県中部	小高			○	未定	未定	○				小高川	○								
	泉田				未定	未定	○				請戸川	○								
	熊川				未定	未定	○				熊川	○								
	富岡			○	富岡	富岡川鮭繁殖漁業組合孵化場	○				富岡川	○								
	木戸			○	木戸	木戸川漁業協同組合	○				木戸川	○								
	夏井			○	夏井	夏井川鮭増殖漁業組合孵化場	○				夏井川	○								
福島県計			捕獲河川	8	0	県		0	0	0	河川	10	0	0	0	0				
						民間		10	0	0	沿岸	0	0	0	0	0				
茨城	太平洋	茨城	常陸久慈	○	常陸久慈	久慈川漁協さけふ化場	○				常陸久慈川	○								
			那珂	○	那珂	那珂川漁協さけふ化場	○				那珂川	○								
			鬼怒	○	鬼怒小貝	鬼怒小貝漁協さけふ化場	○				利根川	○								
茨城県計			捕獲河川	3	0	県		0	0	0	河川	3	0	0	0	0				
						民間		3	0	0	沿岸	0	0	0	0	0				
秋田	日本海	秋田県北部	阿仁	○	阿仁	阿仁川ふ化場														
					(水産振興センター)	秋田県水産振興センター			○			米代川								
			早口	○	藤里白神	藤里白神養殖場			○	○										
			常盤	○																
			糠沢	○																
		秋田県中部	野村		野村	野村川ふ化場	○					野村川	○							
			大増	○								大増川	○							
		秋田県南部	岩見川	○	秋ノ宮	秋ノ宮イワナ養殖組合			○	○		雄物川	○	○			○			
			玉川	○	大仙	大仙ふ化場	○		○											
			石沢	○	仁別	石川商事(株)孵化養殖場			○	○		子吉川					○			
奈曾	○		奈曾	奈曾川ふ化場	○					奈曾川	○									
川袋	○	川袋	川袋川ふ化場	○					川袋川	○										
			象潟	象潟	象潟川第二ふ化場	○														
秋田県計			捕獲河川	4	8	県		0	0	1	河川	5	1	0	3	1				
						民間		5	4	3	沿岸	0	0	0	0	0				

注 1:水系欄の◎は海中飼育等実施沿岸域
2:ふ化場欄の()は県立

県	海区	地区	捕獲場	捕獲実施魚種		ふ化場		飼育実施魚種			水系	放流実施魚種													
				サケ	サクラマス	表記名(略称)	正式名称または通称名	サケ	サクラマス			サケ	サケ	サケ	サケ	上系サクラマス		池産系サクラマス							
									そ上	池産						種魚	幼魚	種魚	幼魚						
山形	日本海	山形県北部	牛渡	○		箕輪	箕輪ふ化場	○			月光川	○				○									
			滝淵	○		榊川	榊川ふ化場	○																	
			洗沢	○		洗沢	洗沢ふ化場	○																	
			高瀬	○		高瀬	高瀬川ふ化場	○																	
						内水面水産センター	内水面水産センター		○	○															
		日向	○		日向	日向川ふ化場	○			日向川	○					○									
		立谷沢	○		清川	清川ふ化場	○																		
		鮭川	○		最上	最上ふ化場	○																		
		角川	○		古口	古口ふ化場	○																		
		小国	○		舟形町	舟形町サケふ化場	○																		
	丹生	○		丹生	丹生川ふ化場	○			最上川	○	○				○	○									
	富並	○	○	富並	富並川ふ化場	○																			
	寒河江	○	○	寒河江	寒河江川ふ化場	○																			
	最上	○		(古寺)	山形県サクラマス古寺ふ化場		○	○																	
	月布	○																							
	山形県南部	赤川			赤川	赤川ふ化場	○			赤川	○	○				○	○								
		五十	○		山戸	山戸ふ化場	○			五十川	○	○				○	○								
		庄内小国	○		庄内小国	庄内小国川ふ化場	○			庄内小国川	○					○	○								
										温海川						○	○								
										鼠ヶ関川						○	○								
									◎鶴岡地先																
山形県計				捕獲河川	14	5	県		0	1	1	河川	6	3	0	8	2								
							民間		15	1	1	沿岸	1	0	0	0	0								
新潟	日本海	下越	大川	○		山北大川	大川ふ化場	○			山北大川	○				○									
			勝木	○		勝木	勝木川ふ化場	○																	
			三面	○		三面	三面川ふ化場	○		○															
			荒川	○		荒川	荒川ふ化場	○		○															
			胎内	○		胎内	胎内川ふ化場	○		○															
		加治			加治	加治川ふ化場				加治川							○								
		阿賀野(連)	○		阿賀野	阿賀野川ふ化場	○		○																
		阿賀野(漁)	○		岩谷	岩谷ふ化場	○																		
		小阿賀野	○																						
		新谷	○																						
	早出	○																							
	能代	○		能代	能代川ふ化場	○			信濃川	○	○					○									
	信濃	○		信濃	信濃川ふ化場	○																			
	加茂	○		加茂	加茂川ふ化場	○																			
	五十嵐	○		五十嵐	五十嵐川ふ化場	○																			
	大河津分水	○		寺泊	寺泊ふ化場	○																			
	魚野	○	○	雲洞	雲洞ふ化場	○		○																	
	清津	○		浦佐	浦佐ふ化場			○																	
	谷根	○		中魚沼	中魚沼さけふ化場	○																			
				柏崎	柏崎さけ公園ふ化場	○			谷根川	○															
上越	桑取	○		桑取	桑取川ふ化場	○			桑取川	○															
	名立	○		名立	名立川ふ化場	○			名立川	○															
	能生	○		能生	能生ふ化場	○			能生川	○															
									木浦川	○															
	早川	○							早川	○															
海川	○							海川	○																
姫川	○		姫川	姫川ふ化場	○			姫川	○																
田海	○		青海	青海町ふ化場	○			田海川	○																
新潟県計				捕獲河川	23	1	県		0	0	0	河川	16	1	0	7	0								
							民間		20	2	5	沿岸	0	0	0	0	0								
富山	日本海	富山	小川	○		小川	小川さけ・ますふ化場	○			小川	○													
			黒部	○	○	黒部	黒部川増殖場	○	○																
			片貝	○		片貝	片貝川さけ・ますふ化場	○																	
			早月	○		早月	早月川さけ・ますふ化場	○																	
						(富山県水産研究所)	富山県農林水産総合技術センター水産研究所			○															
			常願寺	○														常願寺川	○						
			神通	○	○	神通	神通川鮭増殖場	○	○																
						神通ます	神通川アユ・マス増殖場	○	○	○															
			井田	○														神通川	○	○					○
			熊野	○		神通河川	神通河川敷地(飼育池)																		
庄川	○	○	庄川	庄川養魚場	○	○	○																		
小矢部	○		小矢部	小矢部川さけ・ますふ化場	○																				
富山県計				捕獲河川	10	3	県		0	1	0	河川	8	3	2	2	3								
							民間		8	4	2	沿岸	0	0	0	0	0								
石川	日本海	外浦	手取	○		(美川)	水産総合センター美川事業所	○				手取川	○												
石川県計				捕獲河川	1	0	県		1	0	0	河川	1	0	0	0	0								
							民間		0	0	0	沿岸	0	0	0	0	0								
本州計				捕獲河川	126	22	県		1	2	3	河川	90	12	6	36	9								
							民間		116	16	17	沿岸	22	0	0	0	0								

注 1:水系欄の◎は海中飼育等実施沿岸域
2:ふ化場欄の()は県立

本州におけるさけます人工ふ化放流計画総括表

魚種	捕獲場数	捕獲数 (尾)	採卵数 (千粒)	海産卵数 (千粒)	ふ化場数	収容卵数 (千粒)	稚魚生産数 (千尾)	稚魚放流水系数		稚魚放流数 (千尾)	幼魚放流水系数	幼魚放流数 (千尾)	放流数 総計 (千尾)
								河川	沿岸				
サケ	126	890,362	686,232	42,000	117	728,932	624,223	90	22	624,223	-	-	624,223
サクラマス (そ上系)	22	921	1,492	140	18	1,832	1,442	12	0	954	6	270	1,224
サクラマス (池産系)					20	7,777	5,459	36	0	4,766	9	636	5,402
サクラマス (小計)	22	921	1,492	140	26	9,609	6,901	38	0	5,720	9	906	6,626
本州計	136	891,283	687,724	42,120	127	738,544	631,124	95	22	629,943	9	906	630,849

注 1: ふ化場数は稚魚生産場及び幼魚生産場の合計数

2: 稚魚放流水系数の「河川」は河川数、「沿岸」は海中飼育等実施数

3: 宮城県のサケ捕獲数については、県の計画で数値が算出されていないため集計値には含まれていない。

サ ケ

本州におけるサケ人工ふ化放流計画表(海区・地区別集計表)

海区	地区	捕獲数 (尾)	採卵数 (千粒)	海産卵数 (千粒)	県内移殖卵数		県外移殖 受給卵数 (千粒)	收容卵数 (千粒)	稚魚 生産数 (千尾)	稚魚 放流数 (千尾)
					供給卵数 (千粒)	受給卵数 (千粒)				
太平洋	青森太平洋	33,520	22,238	29,500	10,510	4,260		45,488	41,378	41,378
	津軽海峡	1,400	1,332	1,250				2,582	2,548	2,548
	陸奥湾	5,400	6,062	500		6,250		12,812	12,581	12,581
	岩手県北部	167,604	191,895					191,895	166,010	166,010
	宮古	111,210	92,097					92,097	82,800	82,800
	山田・大槌	54,980	73,260		200	200		73,260	64,000	64,000
	岩手県南部	113,880	103,878		3,000	3,000		103,878	90,300	90,300
	気仙沼		13,179	1,500				14,679	11,890	11,890
	石巻	3,172	17,405		500	500		17,405	13,383	13,383
	塩釜	1,700	6,680	500	460	460		7,180	5,595	5,595
	福島県北部	38,300	21,470				1,500	21,470	9,600	9,600
	福島県中部	10,100	5,630				3,000	5,630	7,100	7,100
	茨城	45,000	3,130					3,130	2,200	2,200
小計	586,266	558,256	33,250	14,670	14,670	4,500	591,506	509,385	509,385	
日本海	青森日本海	5,520	5,768	8,750				14,536	13,570	13,570
	秋田県北部									
	秋田県中部	3,100	4,160					4,160	3,550	3,550
	秋田県南部	14,400	19,240		4,620	4,620		19,240	16,450	16,450
	山形県北部	51,600	30,590		1,660	660		29,590	25,383	24,187
	山形県中部	7,400	4,600					4,600	3,927	4,927
	山形県南部	550	980			1,000		1,980	1,690	1,886
	新潟県下越	89,850	22,100		250		700	22,550	19,050	18,750
	新潟県中越	18,802	7,450		600	250		7,100	5,832	6,132
	新潟県佐渡									
	新潟県上越	31,030	7,270		600	1,200		7,870	6,970	6,970
	富山	77,844	20,800					20,800	14,916	14,916
	石川県外浦	4,000	5,000					5,000	3,500	3,500
小計	304,096	127,976	8,750	7,730	7,730	700	137,426	114,838	114,838	
本州計	890,362	686,232	42,000	22,400	22,400	5,200	728,932	624,223	624,223	

注 1: 宮城県の捕獲数については、県の計画で数値が算出されていないため空欄

注 2: 宮城県と他県が重複する地区(石巻、塩釜)の捕獲数は、宮城県数値を含まない合計値を記載

本州におけるサケ人工ふ化放流計画表

県	海区	地区	捕獲場	捕獲数 (尾)	採卵数 (千粒)	海産卵数 (千粒)	県内移殖卵数		県外移殖 受給卵数 (千粒)	ふ化場	収容 卵数 (千粒)	稚魚 生産数 (千尾)	稚魚移動		放流水系	稚魚 放流数 (千尾)			
							供給卵数 (千粒)	受給卵数 (千粒)					供給場	稚魚数 (千尾)					
青森	太平洋	青森	新井田	4,760	3,172			4,000		新井田	7,172	7,008			新井田川	7,008			
			馬淵	14,720	7,281					馬淵	7,281	7,008			馬淵川	7,008			
			五戸	560	460			260		五戸	720	701			五戸川	701			
			奥入瀬	12,360	10,042	17,500	4,260			奥入瀬	23,282	19,749			奥入瀬川	19,449			
			東通老部		1,120	1,283	12,000	6,250			東通老部	7,033	6,912		奥入瀬	300	三沢地先	300	
														東通老部	300	白糠地先	300		
		地区計	33,520	22,238	29,500	10,510	4,260	0		45,488	41,378		600			大畑川	2,248		
		海峡	大畑	1,400	1,332	1,250					大畑	2,582	2,548			大畑川	300	大畑地先	300
			地区計	1,400	1,332	1,250	0	0	0		2,582	2,548		300				2,548	
		陸奥	川内	4,080	4,553	500			450		川内	5,503	5,415			川内川	5,415		
	野辺地川		1,320	1,509				5,800		野辺地	7,309	7,166			野辺地川	7,166			
	清水									清水					清水川	0			
	地区計		5,400	6,062	500	0	6,250	0		12,812	12,581		0			12,581			
	日本海	青森日本海	赤石	1,540	1,866	3,750				赤石	5,616	5,097			赤石川	5,097			
		追良瀬	3,200	3,089	2,750					追良瀬	5,839	5,606			追良瀬川	5,606			
		笹内	780	831	2,250					笹内	3,081	2,867			笹内川	2,867			
		地区計	5,520	5,786	8,750	0	0			14,536	13,570					13,570			
	青森県計			45,840	35,418	40,000	10,510	10,510	0		75,418	70,077		0		70,077			
	岩手	太平洋	岩手県北部	有家	8,000	7,000					有家	7,000	6,000	岩手久慈	1,500	有家川	7,500		
				岩手久慈	37,524	41,200					岩手久慈	41,200	35,000			岩手久慈川	29,300		
下安家				44,100	54,000					下安家	54,000	48,400	岩手久慈	4,200	◎久慈湾	4,200			
															安家川	46,900			
普代				4,600	6,000					普代	6,000	5,000	下安家	1,500	◎野田湾	1,500			
明戸				9,180	14,400					明戸	14,400	12,000	明戸	6,000	普代川	11,000			
																明戸川	4,500		
小本				30,000	30,000					小本	30,000	26,110	明戸	1,500	◎田野畑村地先	1,500			
																小本川	25,710		
摂待				15,600	18,180					摂待	18,180	15,500	小本	400	◎茂師漁港内	400			
														摂待川	13,500				
田老		18,600	21,115					田老	21,115	18,000	摂待	2,000	◎摂待地先	2,000					
														田老川	16,000				
														田老	2,000	◎田老港	2,000		
地区計		167,604	191,895	0	0	0	0		191,895	166,010		19,100			166,010				
宮古		閉伊	25,000	17,397					閉伊	17,397	15,000				閉伊川	15,000			
		津軽石	68,210	55,400					津軽石	55,400	49,800				津軽石川	43,800			
												津軽石	6,000	◎宮古湾	6,000				
		重茂	18,000	19,300					重茂	19,300	18,000	重茂	2,000	重茂川	16,000				
														◎重茂地先	2,000				
地区計		111,210	92,097	0	0	0	0		92,097	82,800		8,000			82,800				
山田・大槌		織笠	24,740	27,260					織笠	27,260	24,000				織笠川	21,000			
												織笠	6,000	◎山田湾	2,000				
												織笠	1,000						
												大槌	2,000	◎船越湾	3,000				
		大槌	16,500	22,800			200		大槌	23,000	20,000				大槌川	18,000			
		小槌	160	200		200													
		鵜住居	13,580	23,000					鵜住居	23,000	20,000				鵜住居川	18,000			
		地区計	54,980	73,260	0	200	200	0		73,260	64,000		11,000			64,000			
岩手県南部		甲子	12,800	16,500					甲子	16,500	15,000				甲子川	13,000			
											甲子	2,000	◎両石湾	2,000					
	片岸	20,000	20,000			3,000		片岸	23,000	20,000				片岸川	20,000				
	熊野	3,000	3,000		3,000														
	吉浜	6,000	6,100					吉浜	6,100	5,300				吉浜川	5,300				
											気仙	3,200	◎越喜来湾地先	3,200					
											気仙	3,000	◎綾里地先	3,000					
	盛川	12,080	14,118					盛川	14,118	12,000				盛川	10,000				
											盛川	2,000	◎大船渡湾	2,000					
	気仙	60,000	44,160					気仙	44,160	38,000				気仙川	29,000				
											気仙	1,800	◎広田湾	1,800					
											気仙	1,000	◎唐桑地先	1,000					
地区計	113,880	103,878	0	3,000	3,000	0		103,878	90,300		13,000			90,300					

注 1: ふ化場及び稚魚供給場欄の()は県立
 2: 放流水系欄の◎は海中飼育等実施沿岸域
 3: 岩手県計は次ページの北上川水系分含む。

県	海区	地区	捕獲場	捕獲数 (尾)	採卵数 (千粒)	海産卵数 (千粒)	県内移植卵数		県外移植 受給卵数 (千粒)	ふ化場	収容卵数 (千粒)	稚魚 生産数 (千尾)	稚魚移動		放流水系	稚魚 放流数 (千尾)		
							供給卵数 (千粒)	受給卵数 (千粒)					供給場	稚魚数 (千尾)				
岩手県	太平洋	石巻	雫石	535	400					雫石	400	300			北上川 (岩手)	2,235		
			築川	300	300					築川	300	230						
			彦部	140	160					彦部	160	138						
			葛丸	102	188					葛丸	188	120						
			稗貫	600	500					稗貫	500	280						
			猿ヶ石	230	200					猿ヶ石	200	148						
			豊沢	0	0					豊沢	0	0						
			飯豊	150	240					飯豊	240	130						
			和賀	240	260					和賀	260	155						
			胆沢	70	101					胆沢	101	93						
磐井	300	296					磐井	296	241									
砂鉄	505	750					砂鉄	750	400									
地区計			3,172	3,395	0			0		3,395	2,235		0		2,235			
岩手県計			450,846	464,525	0	3,200	3,200	0		464,525	405,345		51,100		405,345			
宮城県	太平洋	気仙沼	気仙沼大川		7,100					気仙沼大川	7,100	5,751			気仙沼大川 ◎気仙沼湾	5,751		
			小泉川		2,500					小泉	2,500	2,025			津谷川 ◎小泉湾	2,025		
			八幡川 水尻川		3,579	1,500				南三陸町	5,079	4,144			八幡川 水尻川 ◎志津川湾	4,144		
			水戸辺川															
			地区計		13,179	1,500			0			14,679	11,890		0		11,890	
		石巻	旧北上															
			二股 大関		4,900		500			大嶺	4,400	3,364				北上川 (宮城)	10,581	
			南沢															
			北上															
			真野		2,300					合戦谷	2,300	1,863						
			追波															
			迫川		3,910					築館	3,910	3,167						
			江合		2,700					江合	2,700	2,187						
			大原		200			500		大原	700	567			大原川			567
			いがの川							女川町 (震災休止中)								いがの川
		後川					100		後川	100	81				後川			81
		地区計		14,010	0	500	500	0			14,010	11,148				11,148		
		塩釜	鳴瀬		2,600					石神 沢渡	2,600	2,106				鳴瀬川 ◎石巻湾	2,106	
			名取		560					郡山	560	454				名取川	454	
			白石		500					白石	500	405						
雉子尾																		
内川			900		460			丸森	440	356				阿武隈川 (宮城)	2,835			
丸森																		
阿武隈		1,600	500	460	460	0		亘理	2,560	2,074								
地区計		6,160	500	460	460	0			6,660	5,395				5,395				
宮城県計			33,349	2,000	960	960	0		35,349	28,433					28,433			
福島県	太平洋	塩釜	阿武隈	1,700	520					阿武隈	520	200			阿武隈川 (福島)	200		
			地区計	1,700	6,680	500	460	460	0		7,180	5,595				5,595		
			宇多	18,800	4,440					宇多	4,440	2,600				宇多川	2,600	
			真野	11,100	5,760					真野	5,760	5,000				真野川	5,000	
			新田	8,400	11,270					新田	11,270	500				新田川	500	
		小高	0	0					木戸		1,500				小高川	1,500		
		地区計	38,300	21,470	0	0	0	1,500		21,470	9,600				9,600			
		福島県中部	泉田川							1,500	木戸		1,500			請戸川	1,500	
			熊川							1,500	木戸		1,500			熊川	1,500	
			富岡	400	400						富岡	400	300			富岡川	300	
			木戸	6,100	3,480						木戸	3,480	3,000			木戸川	3,000	
			夏井	3,600	1,750						夏井	1,750	800			夏井川	800	
		地区計	10,100	5,630	0	0	0	3,000		5,630	7,100		0		7,100			
福島県計			50,100	27,620	0	0	0	4,500		27,620	16,900		0		16,900			
茨城県	太平洋	茨城	常陸久慈	10,000	1,000					常陸久慈	1,000	800			常陸久慈川	800		
			那珂	30,000	1,130					那珂	1,130	800			那珂川	800		
			鬼怒	5,000	1,000					鬼怒小貝	1,000	600			利根川	600		
茨城県計			45,000	3,130	0	0	0		3,130	2,200		0		2,200				
太平洋海区計			586,266	558,256	33,250	14,670	14,670	4,500		591,506	509,385		51,100		509,385			

- 注 1:ふ化場及び稚魚供給場欄の()は県立
2:放流水系欄の◎は海中飼育等実施沿岸域
3:宮城県の捕獲数については、県の計画で数値が算出されていないため空欄
4:宮城県の後川分が受給する100千粒は未定のため、数値は合計値には含まない。
5:福島県の小高川、請戸川及び熊川へ放流する4,500千粒は他県から受給予定
6:太平洋海区計には青森県日本海区は含まない。

県	海区	地区	捕獲場	捕獲数 (尾)	採卵数 (千粒)	海産卵数 (千粒)	県内移植卵数		県外移植 受給卵数 (千粒)	ふ化場	収容 卵数 (千粒)	稚魚 生産数 (千尾)	稚魚移動		放流水系	稚魚 放流数 (千尾)		
							供給卵数 (千粒)	受給卵数 (千粒)					供給場	稚魚数 (千尾)				
秋田	日本海	秋田県中部	野村大増	3,100	4,160					野村	4,160	3,550			野村川大増川	3,550		
			地区計	3,100	4,160	0	0	0	0	4,160	3,550		0		3,550			
		秋田県南部	玉川	2,000	2,690						大仙	2,690	2,300			雄物川	2,300	
			奈曾	3,700	4,970						奈曾	4,970	4,250			奈曾川	4,250	
			川袋	8,700	11,580			4,620	4,620			川袋	6,960	5,950			川袋川	9,900
												象潟	4,620	3,950				
		地区計	14,400	19,240	0	4,620	4,620	0		19,240	16,450		0		16,450			
		秋田県計	17,500	23,400	0	4,620	4,620	0		23,400	20,000		0		20,000			
		山形	日本海	山形県北部	牛渡	15,000	10,740			740		箕輪	10,000	8,566			月光川	22,737
					滝淵	19,000	11,840			400	660		榊川	121,000	10,365			
洗沢	600				190						洗沢	190	162					
高瀬	13,000				6,120			520			高瀬	5,600	4,840			日向川	1,450	
日向	4,000				1,700						日向	1,700	1,450					
地区計	51,600			30,590	0	1,660	660	0		29,590	25,383		0		24,187			
山形県中部	立谷沢			250	300						清川	300	255			最上川	4,927	
	鮭川			1,700	1,300						最上	1,300	1,110	榊川	400			
	角川			200	200						古口	200	170					
	小国			2,000	700						舟形町	700	600	榊川	300			
	丹生			1,300	1,000						丹生	1,000	850					
	富並			450	400						富並	400	342					
	寒河江			1,500	700						寒河江	700	600	榊川	300			
地区計	7,400			4,600	0	0	0	0		4,600	3,927		1,000		4,927			
山形県南部	赤川								1,000		赤川	1,000	850			赤川	850	
	五十			300	580						山戸	580	500			五十川	500	
	庄内小国			250	400						庄内小国	400	340			庄内小国川	340	
														箕輪	66	◎鶴岡地先	196	
														榊川	65			
													高瀬	65				
地区計	550	980	0	0	1,000	0		1,980	1,690		196		1,886					
山形県計	59,550	36,170	0	1,660	1,660	0		36,170	31,000		1,196		31,000					

注 1:ふ化場及び稚魚供給場欄の()は県立

2:放流水系欄の◎は海中飼育等実施沿岸域

県	海区	地区	捕獲場	捕獲数 (尾)	採卵数 (千粒)	海産卵数 (千粒)	県内移殖卵数		県外移殖 受給卵数 (千粒)	ふ化場	收容卵数 (千粒)	稚魚 生産数 (千尾)	稚魚移動		放流水系	稚魚 放流数 (千尾)	
							供給卵数 (千粒)	受給卵数 (千粒)					供給場	稚魚数 (千尾)			
新潟	日本海	下越	大川	10,000	1,100					山北大川	1,100	1,000			山北大川	1,000	
			勝木	3,000	1,100					勝木	1,100	1,000			勝木川	1,000	
			三面	35,000	10,250		250		700	三面	10,700	9,100			三面川	9,100	
			荒川	12,000	2,000					荒川	2,000	1,600			荒川	1,600	
			胎内	850	650					胎内	650	400			胎内川	400	
			加治							加治					加治川		
			阿賀野(連)	10,000	3,200					阿賀野	3,200	2,800				2,500	
			阿賀野(漁)	6,200	800					岩谷	800	650				650	
			小阿賀野	1,800													
			阿賀野計	18,000	4,000	0	0	0	0		4,000	3,450				阿賀野川	3,150
		信濃	3,000	1,800						信濃	1,800	1,500			信濃川	2,500	
		能代	8,000	1,200						能代	1,200	1,000					
		地区計	89,850	22,100	0	250	0	700		22,550	19,050		0			18,750	
		中越	加茂	6,202	1,200						加茂	1,200	1,100				
			五十嵐	3,500	1,100						五十嵐	1,100	800	阿賀野(連)	300	信濃川	4,932
			大河津分水	700	650						寺泊	650	532				
			魚野	3,000	2,000						雲洞	2,000	1,600				
			清津	400	400				250		中魚沼	650	600				
			谷根	5,000	2,100		600				柏崎	1,500	1,200			谷根川	1,200
		地区計	18,802	7,450	0	600	250	0		7,100	5,832		300			6,132	
		佐渡															
		地区計	0	0	0	0	0	0		0	0		0			0	
		上越	桑取	7,000	1,000						桑取	1,000	950			桑取川	950
			名立	11,000	2,700						名立	2,700	2,500			名立川	2,500
			能生	10,700	2,000		600				能生	1,400	1,300			能生川	1,300
			早川											姫川	300	木浦川	300
			海川	1,580	870			1,200			姫川	2,070	1,570			早川 海川 姫川	1,270
			田海	750	700						青海	700	650			田海川	650
		地区計	31,030	7,270	0	600	1,200	0		7,870	6,970		300			6,970	
		新潟県計				139,682	36,820	0	1,450	1,450	700		37,520	31,852		600	
富山	日本海	富山	小川	6,000	1,800					小川	1,800	890			小川	890	
			黒部	25,000	4,000					黒部	4,000	3,400			黒部川	3,400	
			片貝	4,000	3,000					片貝	3,000	2,100			片貝川	2,100	
			早月	200						早月					早月川		
			常願寺							神通					常願寺川		
			神通	1,844	3,200					神通	3,200	2,246			神通川	2,246	
			井田							神通ます							
			熊野														
			庄川	40,000	8,000					庄川	8,000	5,780			庄川	5,780	
小矢部	800	800					小矢部	800	500			小矢部川	500				
富山県計				77,844	20,800	0	0	0	0	20,800	14,916		0		14,916		
石川	石川	外浦	手取	4,000	5,000					(美川)	5,000	3,500			手取川	3,500	
石川県計				4,000	5,000	0	0	0	0		5,000	3,500		0		3,500	
日本海区計				304,096	127,976	8,750	7,730	7,730	700		137,426	114,838		1,796		114,838	
本州計				890,362	686,232	42,000	22,400	22,400	5,200		728,932	624,223		52,896		624,223	

注 1:ふ化場及び稚魚供給場欄の()は県立
2:放流水系欄の◎は海中飼育等実施沿岸域
3:日本海区計は36ページの青森日本海分含む。
4:本州計の捕獲数は宮城県捕獲数を含まない合計値

サクラマス

本州におけるサクラマス(そ上系+池産系)人工ふ化放流計画表(海区・地区別集計表)

海区	地区	捕獲数 (尾)	採卵数 (千粒)	海産 卵数 (千粒)	県内移殖卵数		収容 卵数 (千粒)	稚魚 生産数 (千尾)	稚魚 放流数 (千尾)	幼魚生産 移行数 (千尾)	幼魚 放流数 (千尾)
					供給卵数 (千粒)	受給卵数 (千粒)					
太平洋	青森太平洋	250	400				555	470	260	210	156
	津軽海峡										
	陸奥湾	10	15				365	315	100	215	185
	岩手県北部	105	241				2,399	1,341	917	73	
	宮古						650	600	580	20	
	山田・大槌										
	岩手県南部										
	気仙沼										
	石巻										
	小計	365	656	0	0	0	3,979	2,726	2,208	518	341
日本海	青森日本海	23	45	140			245	220	100	120	105
	秋田県北部	6	15				215	171	112	59	10
	秋田県中部										
	秋田県南部	15	38				248	205	170	35	
	山形県北部						784	547	49	42	2
	山形県中部	60	72			48	120	70	387	5	7
	山形県南部	40	48		48				134		21
	新潟県下越						2,200	1,636	1,626	10	
	新潟県中越	40	8				208	154	184		
	新潟県佐渡										
	新潟県上越										
	富山	372	610		5	205	1,610	1,172	750	422	420
	小計	556	836	140	53	253	5,630	4,175	3,512	693	565
本州計		921	1,492	140	53	253	9,609	6,901	5,720	1,211	906

本州におけるサクラマス(そ上系)稚魚人工ふ化放流計画表

県	海区	地区	捕獲場	捕獲数 (尾)	採卵数 (千粒)	海産卵数 (千粒)	県内移殖卵数		ふ化場	収容卵数 (千粒)	稚魚 生産数 (千尾)	稚魚移動		稚魚 放流数 (千尾)	幼魚生産場	幼魚生産 移行数 (千尾)		
							供給卵数 (千粒)	受給卵数 (千粒)				供給場	稚魚数 (千尾)					
青森	太平洋	青森 太平洋	奥入瀬	50	100				奥入瀬	100	70			奥入瀬川	50	奥入瀬	20	
			東通老部	200	300				東通老部	300	250			東通老部川	100	東通老部	130	
			地区計	250	400	0	0	0		390	320	0		野牛川	20			150
		津軽 海峡																
		地区計																
	日本海	青森 日本海	川内	10	15				川内町内水面	15	15				0	川内町内水面	15	
			地区計	10	15	0	0	0		15	15	0			0		15	
			追良瀬	23	45	140			追良瀬	185	170			追良瀬川	50	追良瀬	70	
		地区計	23	45	140	0	0		185	170	0		県内河川	50			70	
		青森県計	283	460	140	0	0		590	505	0		270				235	
岩手	太平洋	岩手県 北部	下安家	105	241				下安家	241	198			安家川	195	下安家	0.3	
			地区計	105	241	0	0	0		241	198	0			(内水面水産センター)	3		
		岩手県 南部	地区計	0	0	0	0	0		0	0	0						0
			岩手県 石巻	地区計	0	0	0	0	0		0	0	0					
	岩手県計	105	241	0	0	0		241	198	0		195				3		
太平洋海区計	365	656	0	0	0		656	533	0		365				168			
秋田	日本海	秋田県 北部	米代川 水系	6	15				藤里白神	15	11				藤里白神	11		
			地区計	6	15	0	0	0		15	11	0					11	
		秋田県 中部	地区計	0	0	0	0	0		0	0	0						0
			岩見川	5	13				秋ノ宮	13	10					秋ノ宮	10	
		秋田県 南部	玉川	5	13				大仙	13	10			雄物川	10			
			石沢	5	13				仁別	13	10					仁別	10	
秋田県計	21	53	0	0	0		53	41	0		10				31			
山形	日本海	山形県 北部	地区計	0	0	0	0	0		0	0	0					0	
			山形県 中部	月布 富並 寒河江 最上	60	72			48	(古寺)	120	70			最上川	30	内水面水産センター	5
		地区計	60	72	0	0	48		120	70	0		30			5		
		山形県 南部	赤川	40	48			48				(古寺)	30	赤川	30			
			地区計	40	48	0	48	0		0	0	35	5	五十川	5			0
山形県計	100	120	0	48	48		120	70	35		65				5			
新潟	日本海	下越	地区計	0	0	0	0	0		0	0	0					0	
			中越	魚野	40	8				雲洞 浦佐	8	4			信濃川	4		
		地区計	40	8	0	0	0		8	4	0		4			0		
		佐渡	地区計	0	0	0	0	0		0	0	0		0			0	
			上越	地区計	0	0	0	0	0		0	0	0		0			0
新潟県計	40	8	0	0	0		8	4	0		4				0			
富山	日本海	富山	黒部	40	160			200	黒部	360	250			黒部川	80	黒部	170	
			神通	252	300			5	神通 神通ます	295	270			神通川	270			
			庄川	80	150			5	(富山県 水産研究所) 庄川	150	100			庄川	60	庄川	40	
		富山県計	372	610	0	5	205		810	624	0		410				214	
日本海区計	556	836	140	53	253		1,176	909	35		589				320			
本州計	921	1,492	140	53	253		1,832	1,442	35		954				488			

注 1:ふ化場、稚魚供給場及び幼魚生産場欄の()は県立
 2:一部、小数の関係で「計」が合わない部分がある。
 3:富山県黒部の受給卵 200 千粒のうち、100 千粒は県外から移入予定

本州におけるサクラマス(そ上系)幼魚人工ふ化放流計画表

県	海区	地区	幼魚生産場	稚魚 収容数 (千尾)	幼魚 生産数 (千尾)	幼魚移動		放流水系	幼魚放流数 (千尾)		
						供給場	幼魚数 (千尾)		0+秋	1+春	計
青森	太平洋	青森 太平洋	東通老部	122	122			東通老部川	60	62	122
			奥入瀬	34	34			奥入瀬川		34	34
			地区計	156	156				60	96	156
		陸奥 湾	川内町内水面	6	6			川内川		2	2
											(1)※
			地区計	6	6	0		未定	0	2	3
太平洋海区計				162	162	0			60	98	161
青森	日本海	青森 日本海	追良瀬	100	100			追良瀬川	41	55	96
			地区計	100	100	0			41	55	(4)※ 96
青森県計				262	262	0			101	153	257
山形	日本海	山形 県 北部	内水面水産 センター	5	3						(3)※
			地区計	5	3	0			0	0	0
山形県計				5	3	0			0	0	0
富山	日本海	富山	黒部	15	13			黒部川	13		13
			庄川	1	1			庄川			(1)※
富山県計				16	14	0			13	0	13
日本海区計				121	117	0			54	55	109
本州計				283	279	0			114	153	270

注 1:()※は親魚移行数のため放流数には含まない。
 2:青森県日本海の追良瀬は海産親魚由来分含む。

本州におけるサクラマス(池産系)稚魚人工ふ化放流計画表

県	海区	地区	採卵場	ふ化場	収容卵数 (千粒)	稚魚 生産数 (千尾)	稚魚移動		放流水系	稚魚 放流数 (千尾)	幼魚生産場	幼魚生産 移行数 (千尾)	
							供給場	稚魚数 (千尾)					
青森	太平洋	青森 太平洋	東通老部	東通老部	15	10			小老部川	10			
			奥入瀬	奥入瀬	150	140			奥入瀬川	80	奥入瀬	60	
			地区計		165	150		0		90		60	
		津軽 海峡	地区計					0		0		0	0
			川内町内水面	川内町内水面	350	300			川内川	100	川内町内水面	200	
			地区計		350	300		0		100		200	
	日本海	青森 日本海	追良瀬	追良瀬	60	50					追良瀬	50	
		地区計		60	50		0		0		50		
	青森県計					575	500			190		310	
	岩手	太平洋	岩手県 北部	(内水面水産センター)	(内水面水産センター)	1,258	693	(内水面水産センター)		馬淵川	17		
安家川										163	(内水面水産センター)	20	
岩手久慈川										52			
小本川										81			
撰待川										5			
田老川										5			
久慈川			久慈川	900	450	久慈川	岩手久慈川	400	久慈川	50			
地区計				2,158	1,143		0		722		70		
富古			閉伊	閉伊	650	600			閉伊川	280	閉伊	20	
			刈谷川	100									
			小国川	200									
地区計				650	600		0		580		20		
岩手県 南部			(内水面水産センター)	盛川	101								
				気仙川	82								
	鶴住居川	70											
地区計		0	0		253		253		0				
石巻	(内水面水産センター)	北上川水系 (豊沢川ほか)	98										
		地区計		0	0		98		98		0		
岩手県計					2,808	1,743	351		1,653		90		
太平洋海区計					3,323	2,193	351		1,843		350		
秋田	日本海	秋田県 北部	(水産振興センター)	(水産振興センター)	50	40			米代川	2	(水産振興センター)	38	
			藤里白神	藤里白神	150	120				110	藤里白神	10	
			地区計		200	160		0		112		48	
		秋田県 南部	秋ノ宮	秋ノ宮	150	130			雄物川	120	秋ノ宮	10	
			仁別	仁別	60	45			子吉川	40	仁別	5	
			地区計		210	175		0		160		15	
秋田県計					410	335	0		272		63		
山形	日本海	山形県 北部	内水面水産センター	内水面水産センター	784	547			日向川	24	内水面水産センター	42	
			地区計		784	547		0		25		42	
		山形県 中部	内水面水産センター						357	最上川	357		0
			地区計		0	0		357					
		山形県 南部	内水面水産センター	58	赤川	58							
				17	五十川	17							
				8	庄内小国川	8							
				8	温海川	8							
地区計		0	0		99		99			0			
山形県計					784	547	456		505		42		
新潟	日本海	下越	三面	三面	1,150	800			山北大川	5			
			荒川	荒川	800	640			三面 加治川	619 166		10	
			胎内	胎内	150	140			荒川	640			
			阿賀野	阿賀野	100	56			胎内川	140			
			地区計		2,200	1,636		0	阿賀野川	56			
		中越	200	150				雲洞	140	魚野川	140		
								雲洞	10	五十嵐川	10		
								(未定)	30	信濃川	30		
地区計		200	150		180		180			0			
新潟県計					2,400	1,786	180		1,806		10		
富山	日本海	富山	(富山県水産研究所)	神通ます	200	140			神通川	30	神通河川	110	
			庄川	庄川	600	408			庄川	310	庄川	98	
			地区計		800	548		0		340		208	
富山県計					800	548	0		340		208		
日本海区計					4,454	3,266	636		2,923		373		
本州計					7,777	5,459	987		4,766		723		

注 1:採卵場、ふ化場、稚魚供給場及び幼魚生産場欄の()は県立
 2:富山県の富山県水産研究所種卵は、神通川遡上系を陸上池にて海洋深層水で親魚候補を養成し採卵

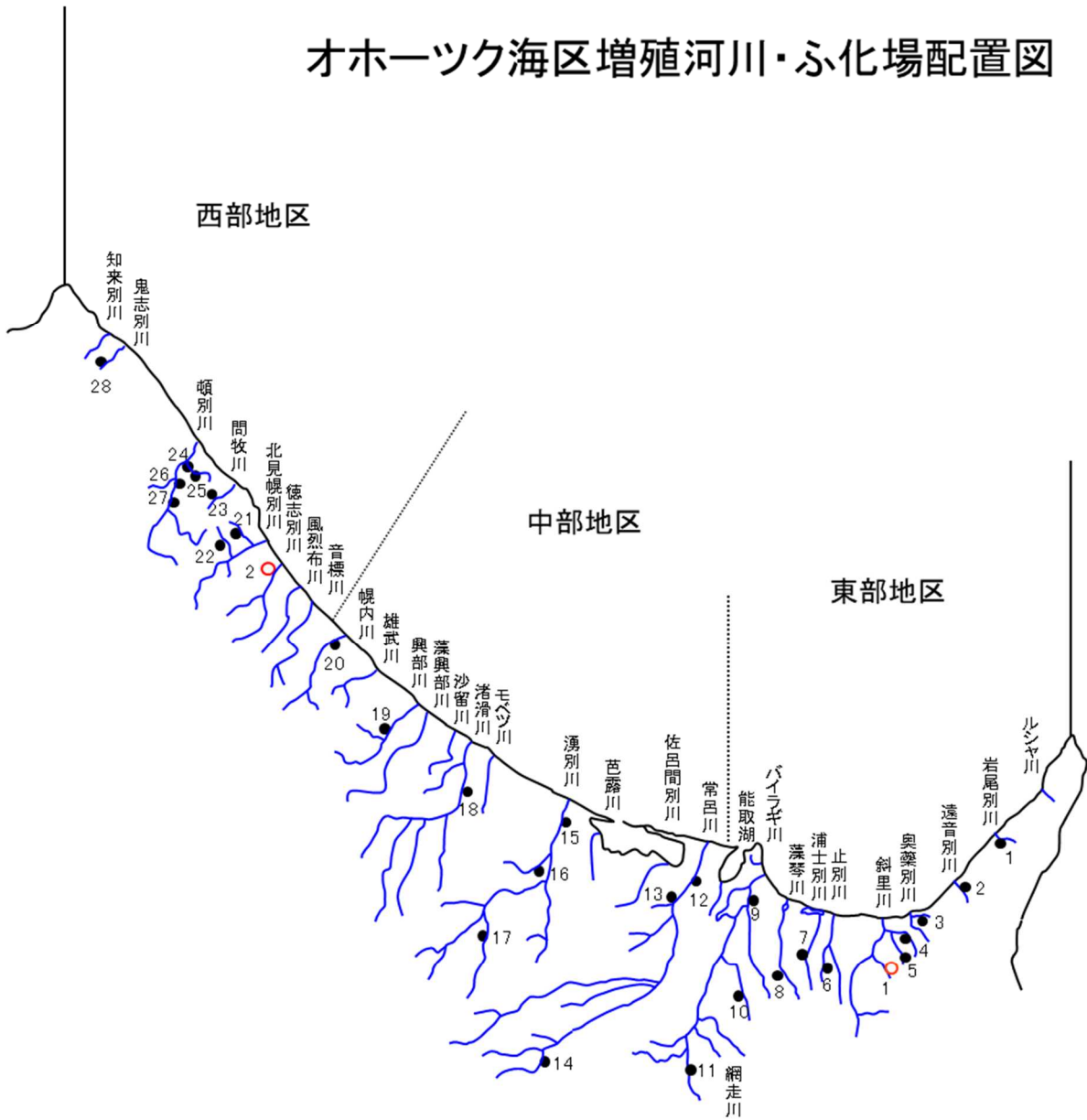
本州におけるサクラマス(池産系)幼魚人工ふ化放流計画表

県	海区	地区	幼魚生産場	稚魚 収容数 (千尾)	幼魚 生産数 (千尾)	幼魚移動		放流水系	幼魚放流数 (千尾)			
						供給場	幼魚数 (千尾)		0+秋	1+春	計	
青森	太平洋	青森 太平洋	奥入瀬	30	30						(30)※	
			地区計	30	30		0		0	0	0	
		陸奥湾	川内町内水面		350	180			川内川	25	55	80
								八木沢川	55		55	
								未定			45	
地区計	350	180		0		80	55	180				
太平洋海区計				380	210		0		80	55	180	
青森	日本海	青森 日本海	追良瀬内水面漁協	9	9			追良瀬川	9	0	9	
			地区計	9	9		0		9	0	9	
青森県計				389	219		0		89	55	189	
秋田	日本海	秋田県 北部	(水産振興センター)	15	12			米代川		10	10 (2)※	
			地区計	15	12				0	10	10	
秋田県計				15	12				0	10	10	
山形	日本海	山形県 北部	内水面水産センター	42	30					2	2	
			地区計	42	30		0		0	2	2	
		山形県 中部	(古寺)			内水面水産センター	7	最上川	7		7	
			地区計	0	0		7		7	0	7	
山形県 南部				内水面水産センター	21	赤川		21	21			
	地区計	0	0		21		0	21	21			
山形県計				42	30		28		7	23	30	
富山	日本海	富山	黒部	312	267			黒部川	267		267	
			神通河川	50	50			神通川	50		50	
			庄川	674	98			庄川	50	40	90 (8)※	
富山県計				1,036	415		0		367	40	407	
日本海区計				1,102	466		28		383	73	456	
本州計				1,482	676		28		463	128	636	

注 1: 幼魚生産場及び幼魚供給場欄の()は県立
 2: ()※は親魚移行のため放流数には含まない。

増殖河川とふ化場マップ

オホーツク海区増殖河川・ふ化場配置図



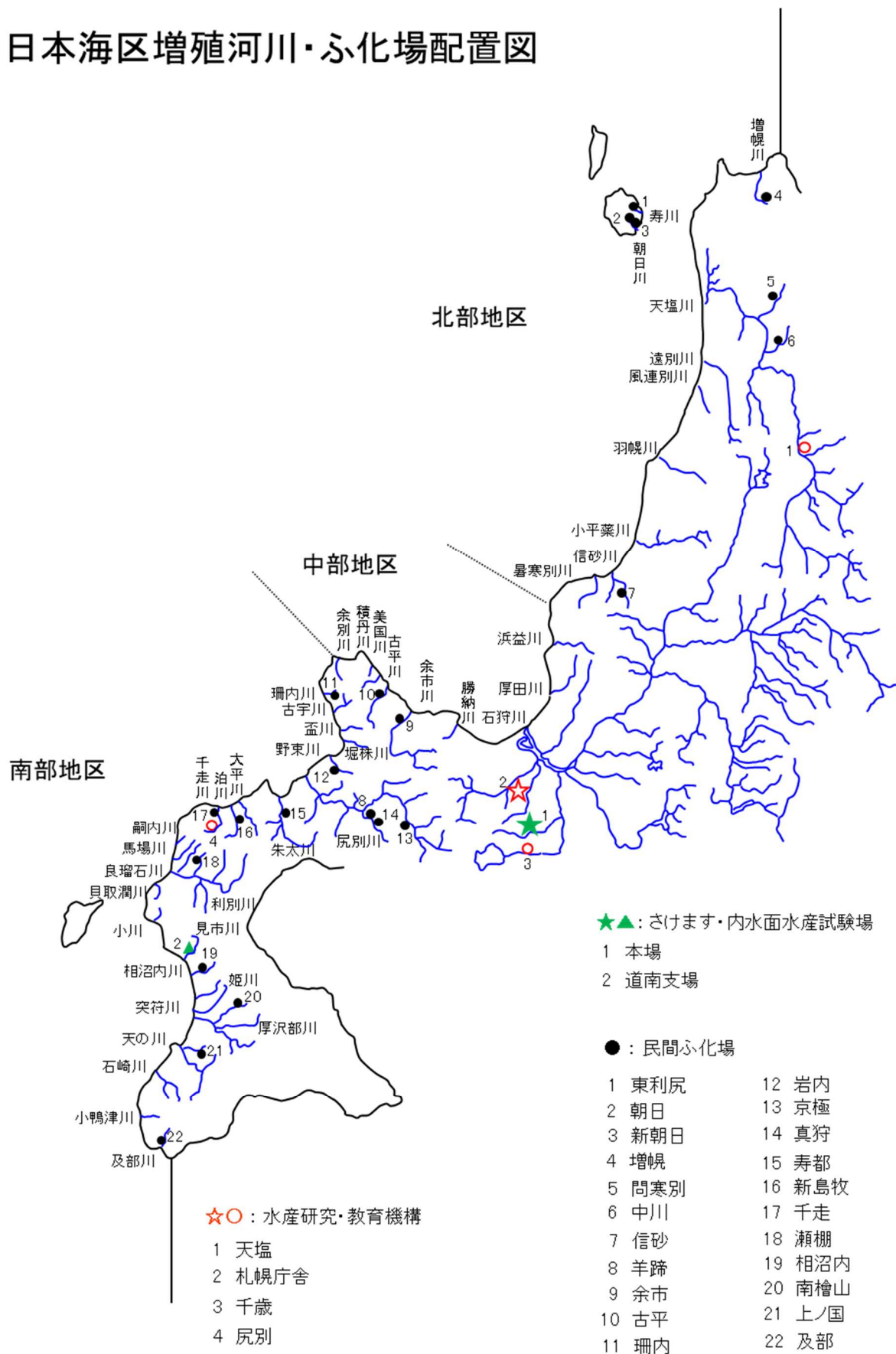
○ : 水産研究・教育機構

● : 民間ふ化場

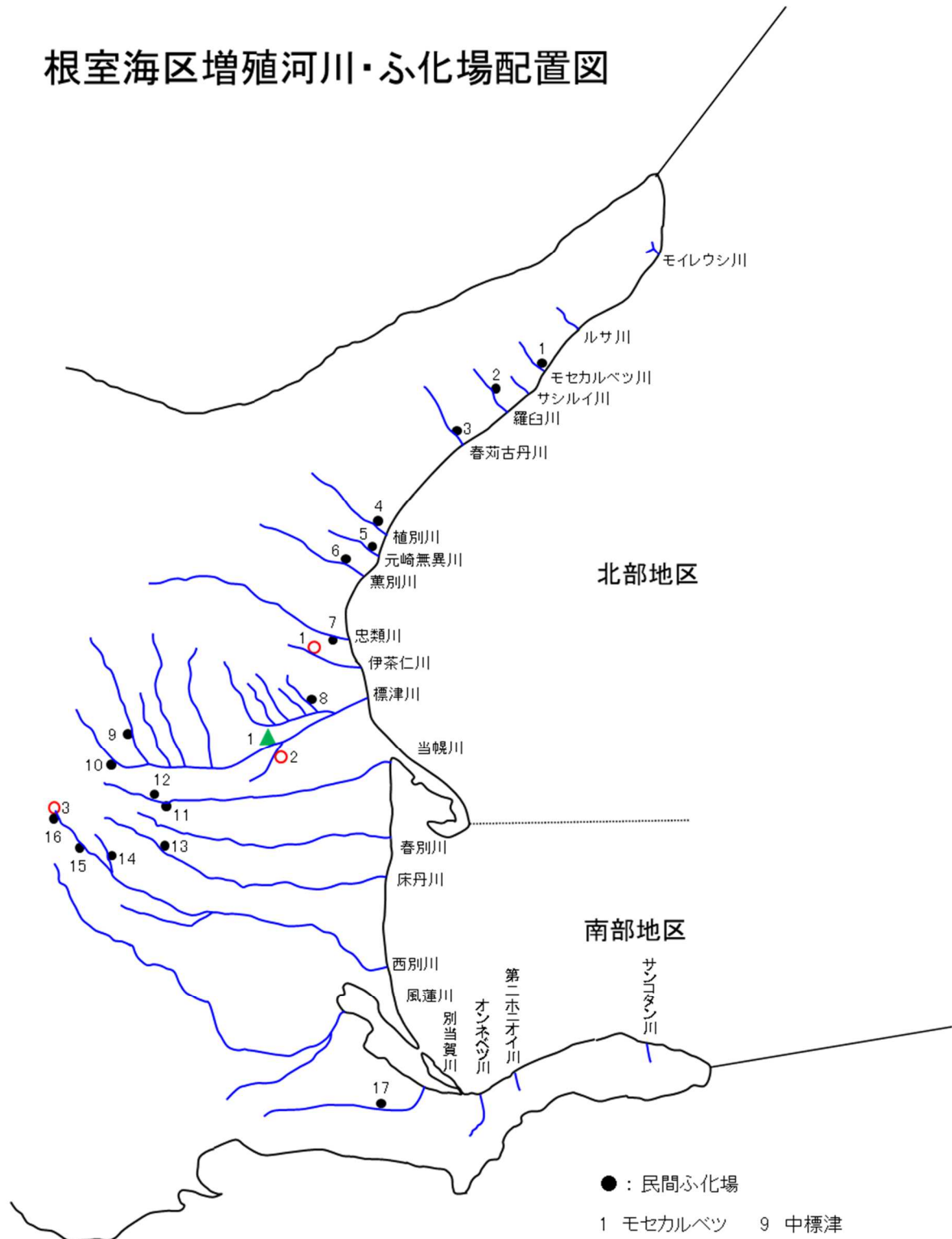
- 1 斜里
- 2 徳志別

- | | | |
|-------|---------|----------|
| 1 岩尾別 | 11 相生 | 21 ケモマナイ |
| 2 遠音別 | 12 常呂 | 22 歌登 |
| 3 奥薬別 | 13 日吉 | 23 問牧 |
| 4 秋の川 | 14 置戸 | 24 新頓別 |
| 5 来運 | 15 湧別五線 | 25 頓別 |
| 6 止別 | 16 湧別 | 26 鬼河原 |
| 7 神浦 | 17 丸瀬布 | 27 中頓別 |
| 8 藻琴 | 18 渚滑 | 28 鬼志別 |
| 9 網走 | 19 興部 | |
| 10 上里 | 20 幌内 | |

日本海区増殖河川・ふ化場配置図



根室海区増殖河川・ふ化場配置図



○：水産研究・教育機構

- 1 伊茶仁
- 2 根室
- 3 虹別

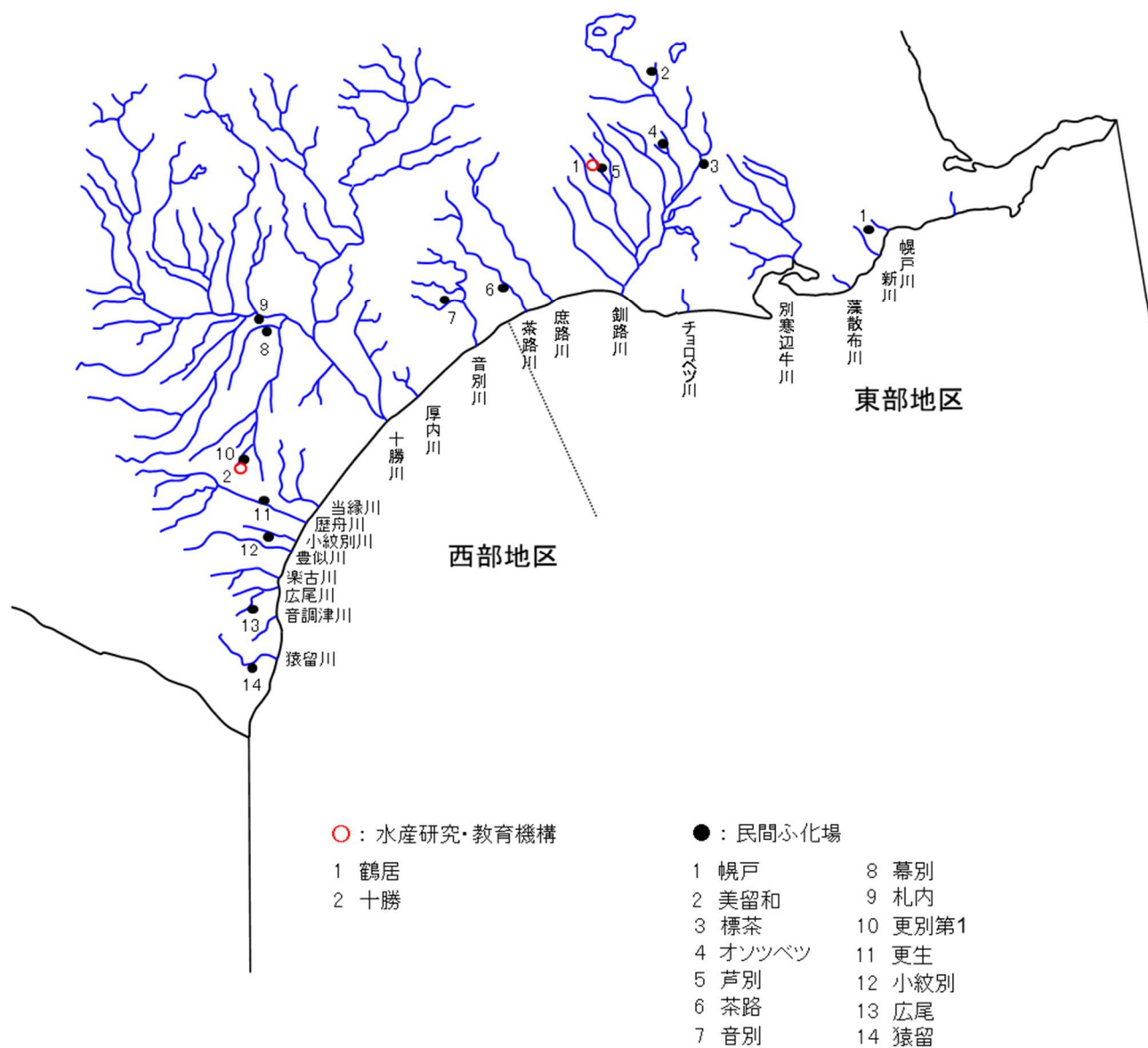
▲：さけます・内水面水産試験場

- 1 道東センター

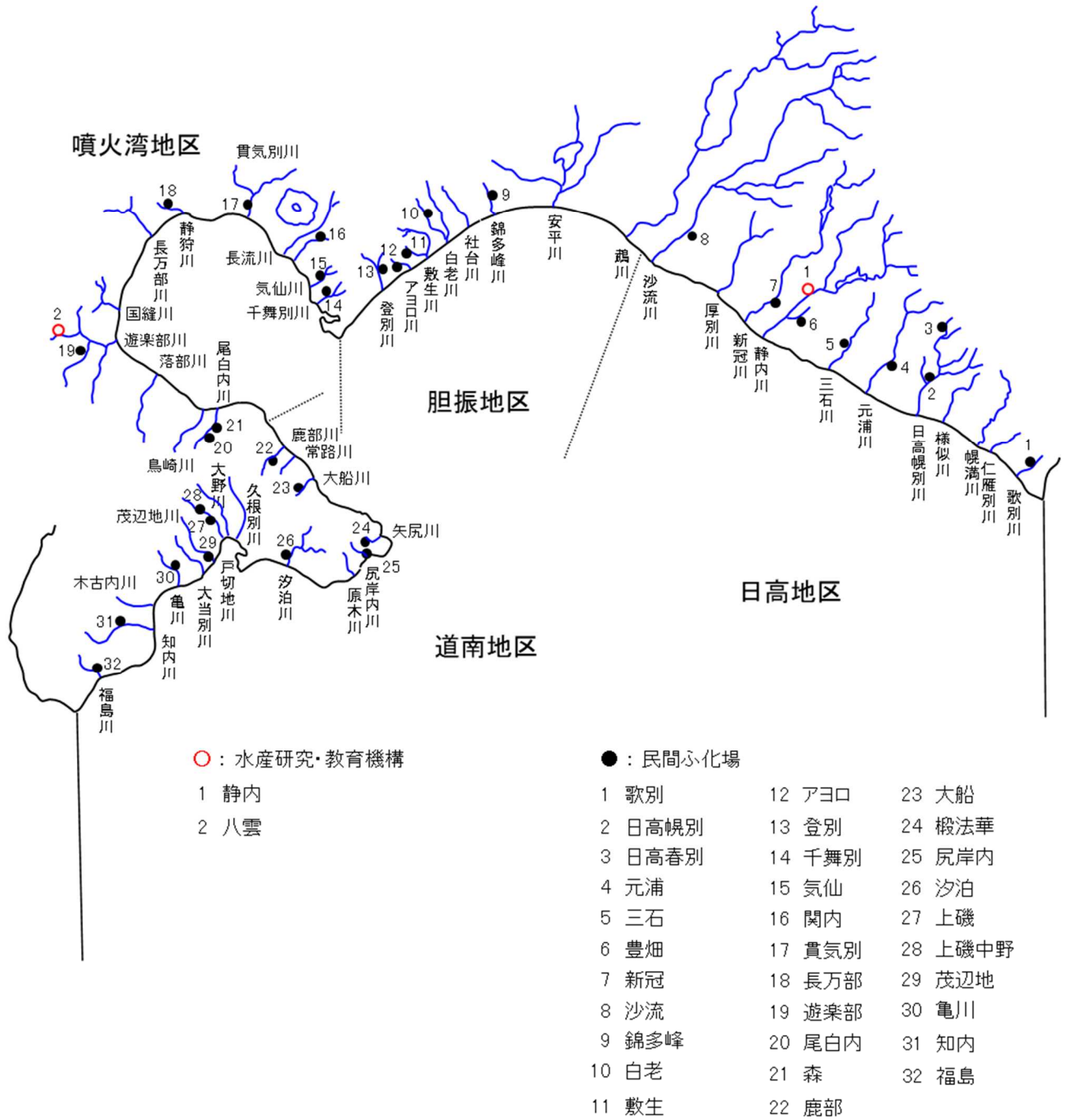
●：民間ふ化場

- | | |
|----------|--------|
| 1 モセカルベツ | 9 中標津 |
| 2 羅臼 | 10 上標津 |
| 3 春苺古丹 | 11 当幌 |
| 4 植別 | 12 計根別 |
| 5 元崎無異 | 13 床丹 |
| 6 薫別 | 14 本別 |
| 7 忠類 | 15 西別 |
| 8 標津 | 16 奥西別 |
| | 17 別当賀 |

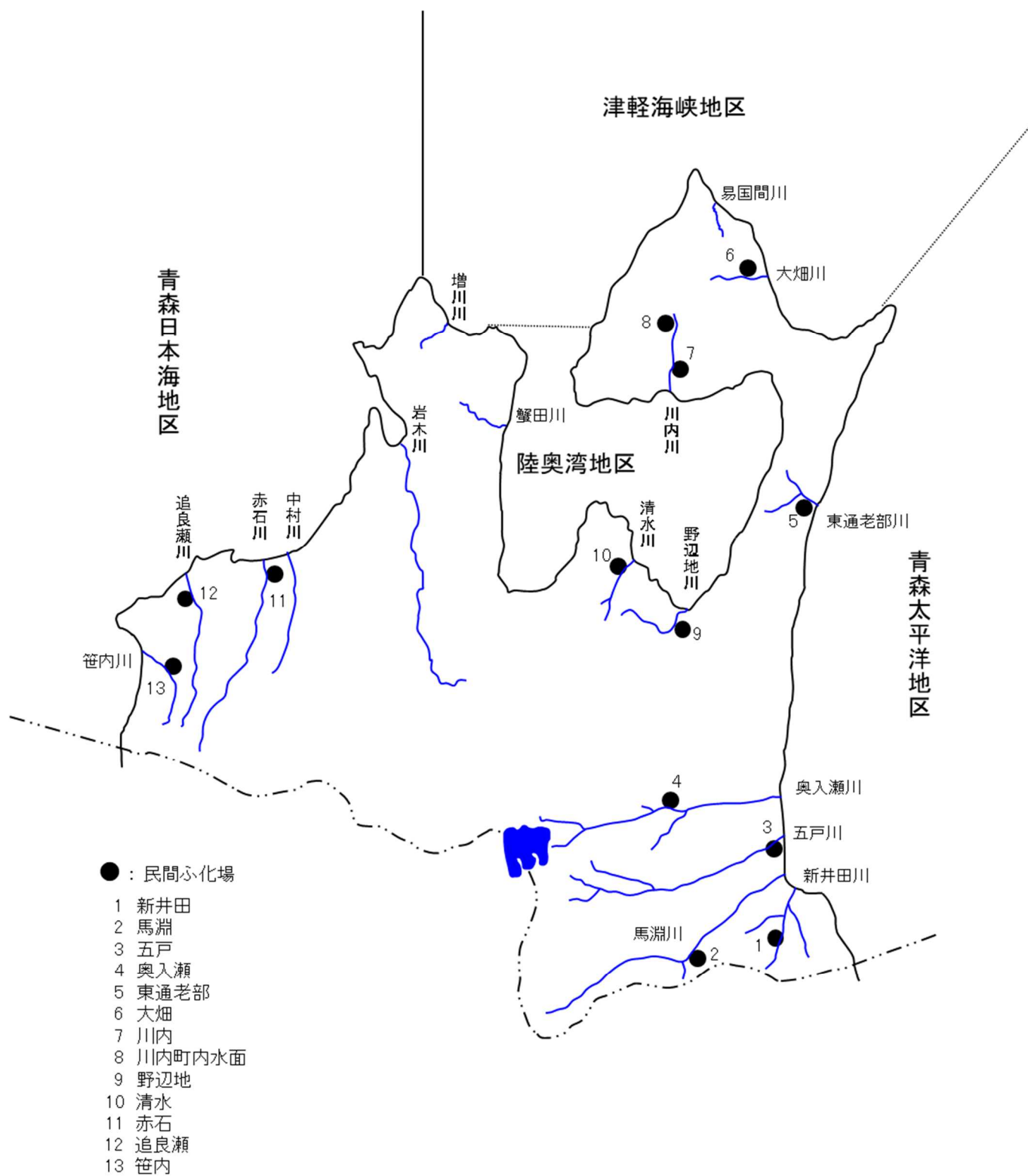
えりも以東海区増殖河川・ふ化場配置図



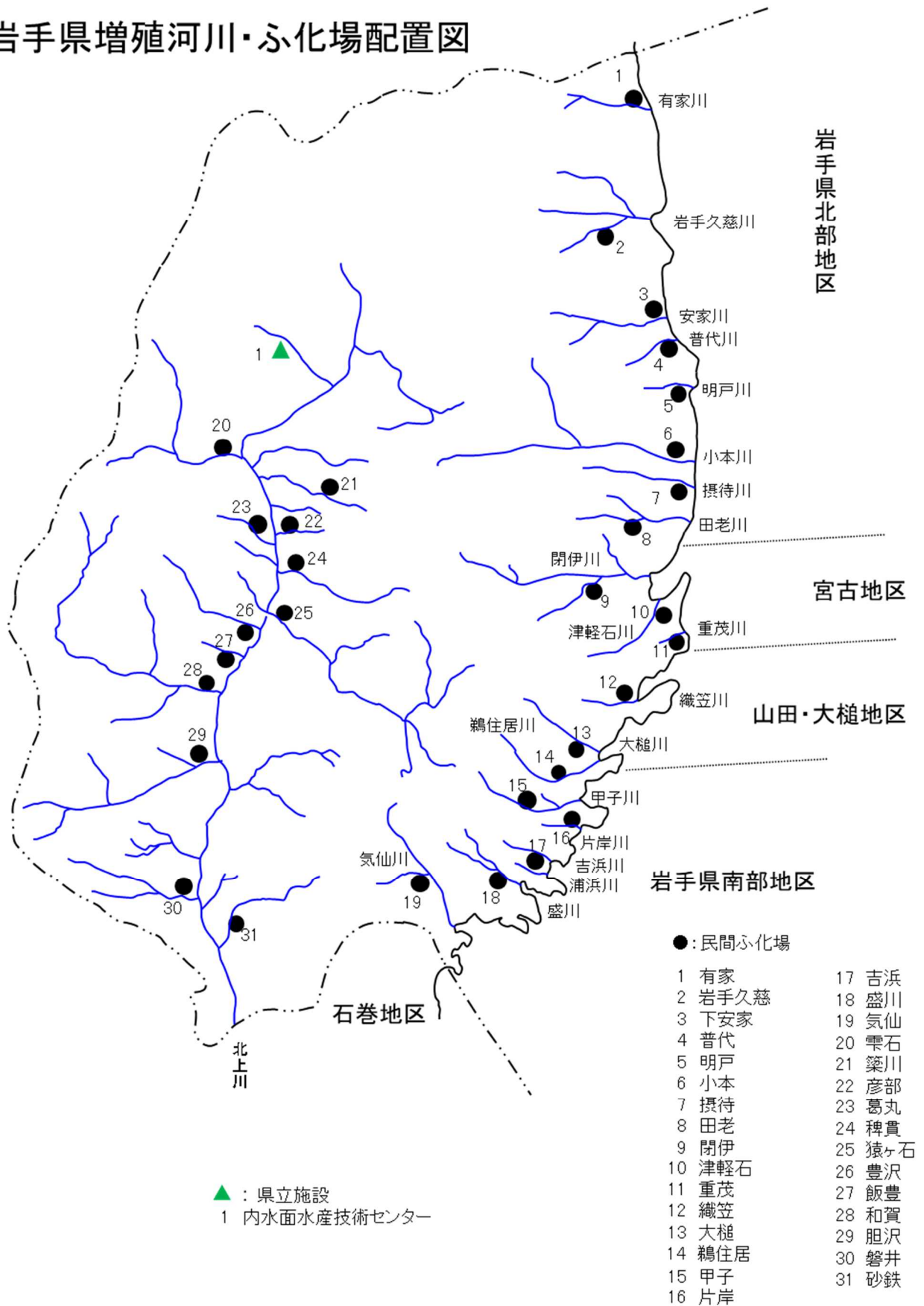
えりも以西海区増殖河川・ふ化場配置図



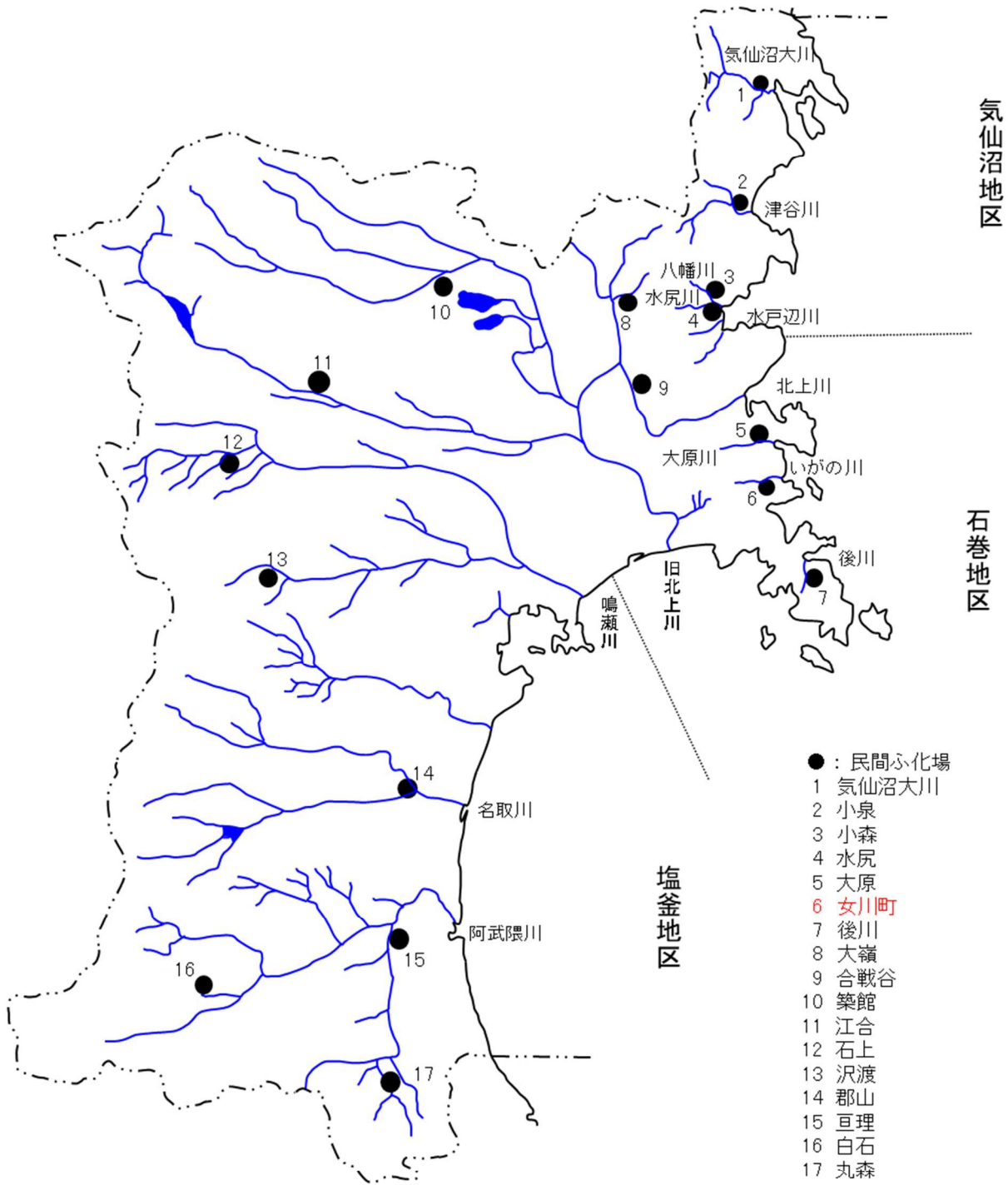
青森県増殖河川・ふ化場配置図



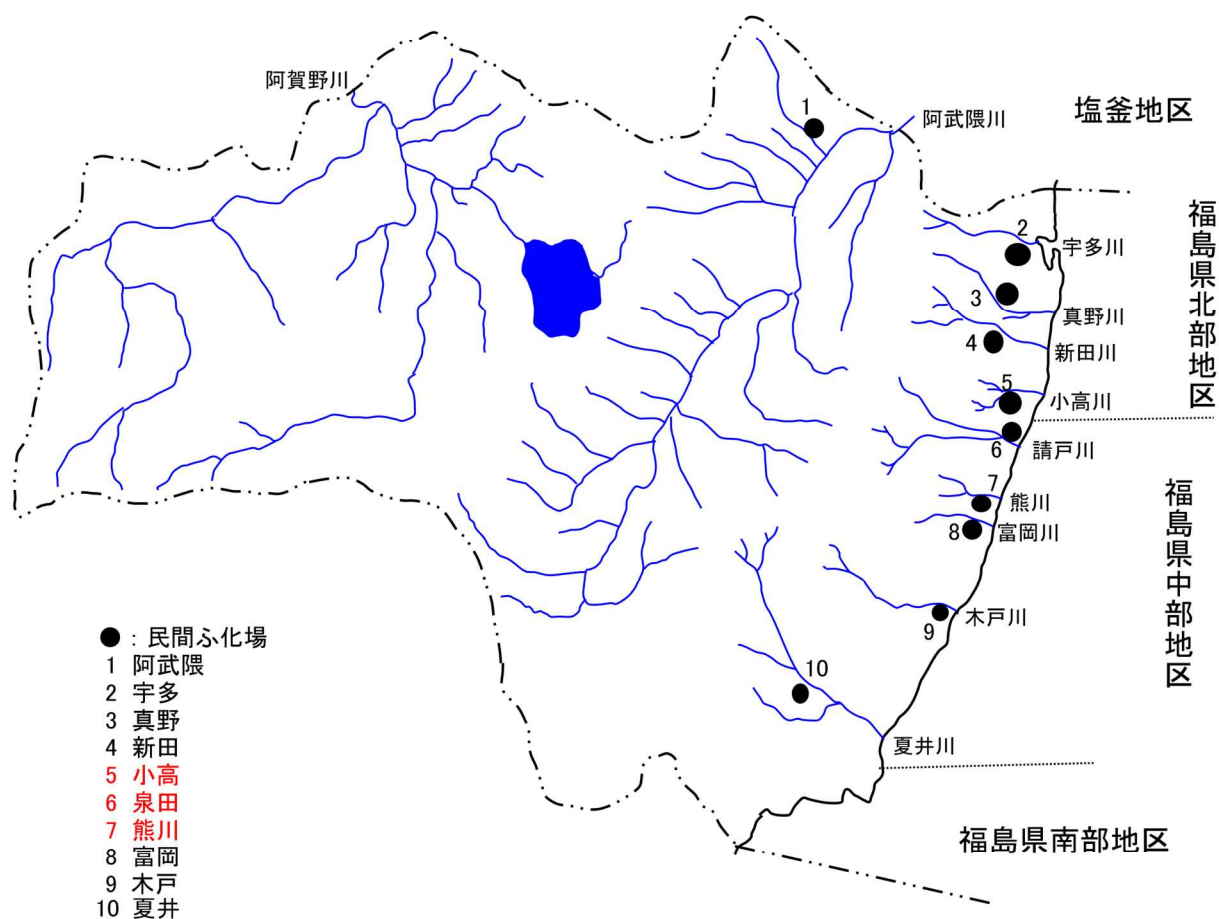
岩手県増殖河川・ふ化場配置図



宮城県増殖河川・ふ化場配置図

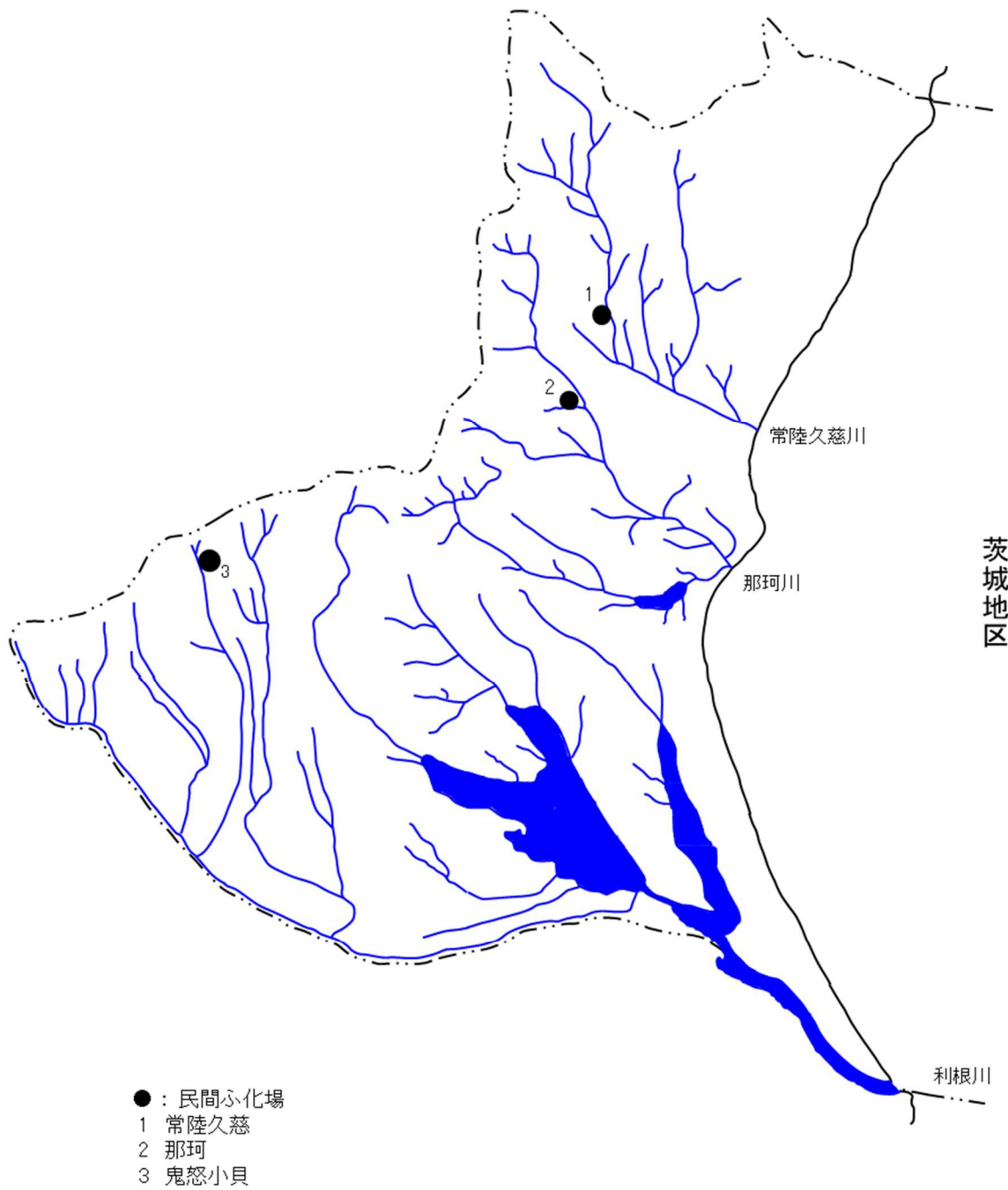


福島県増殖河川・ふ化場配置図

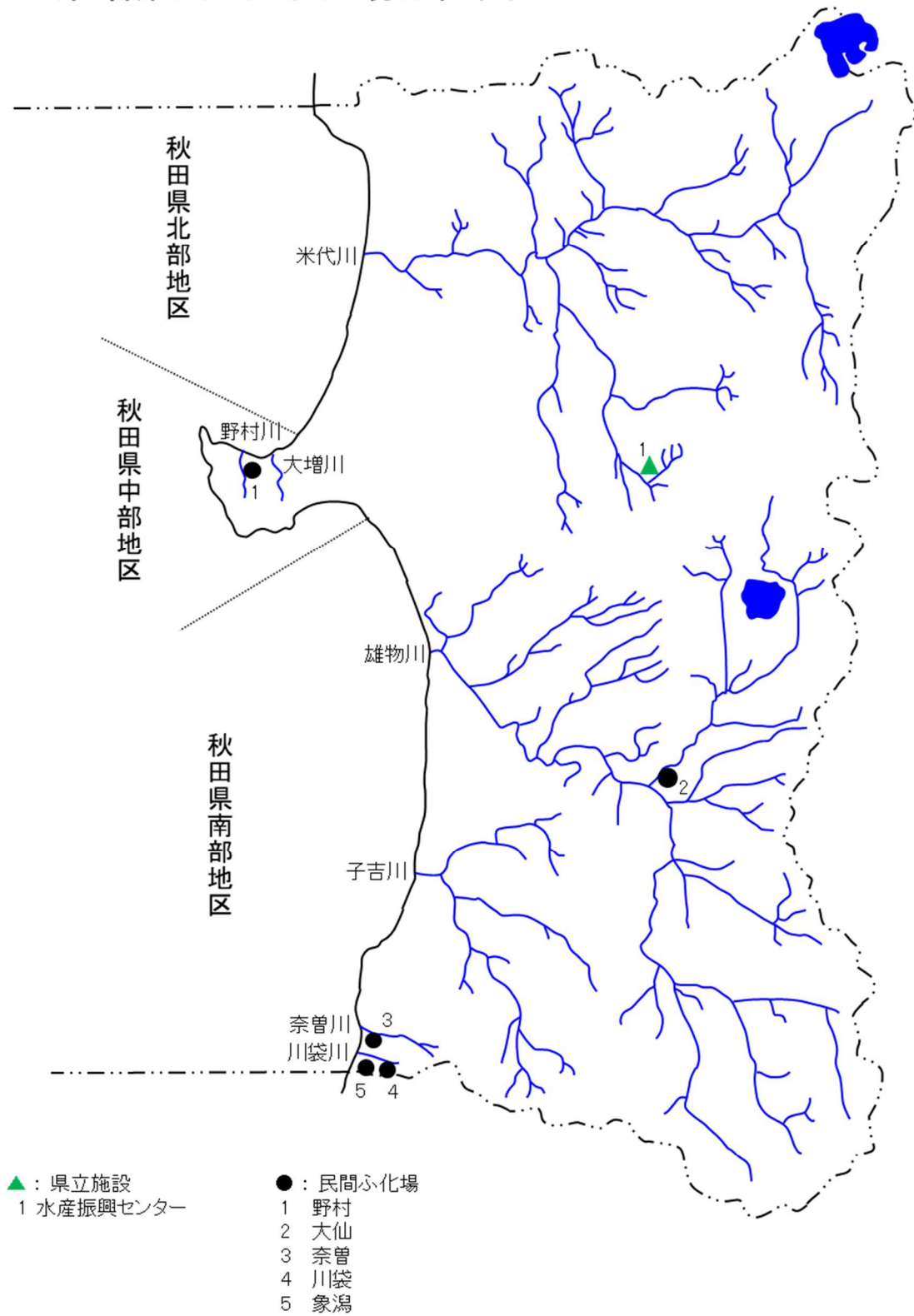


注意) 赤字は休止中

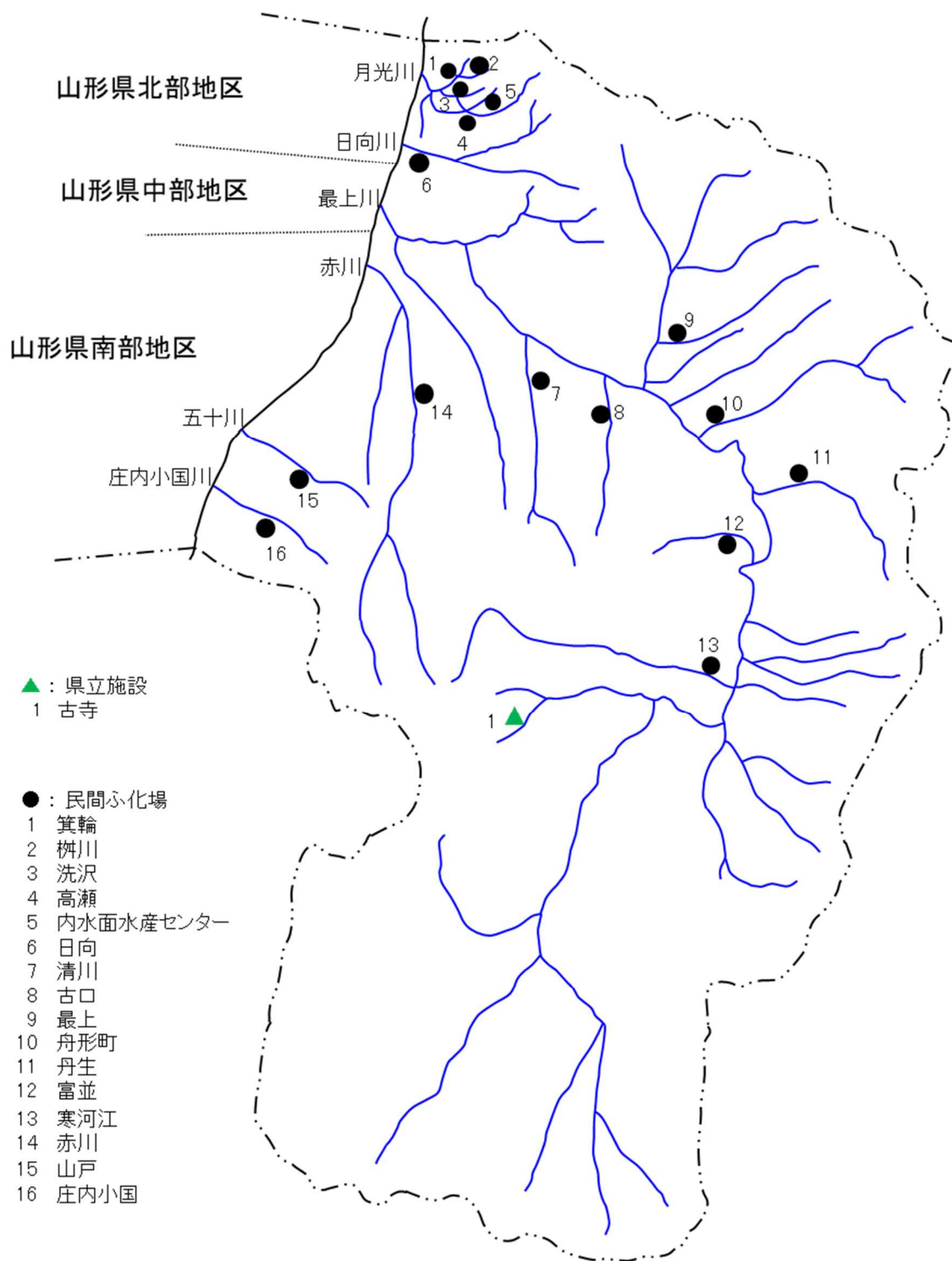
茨城県増殖河川・ふ化場配置図



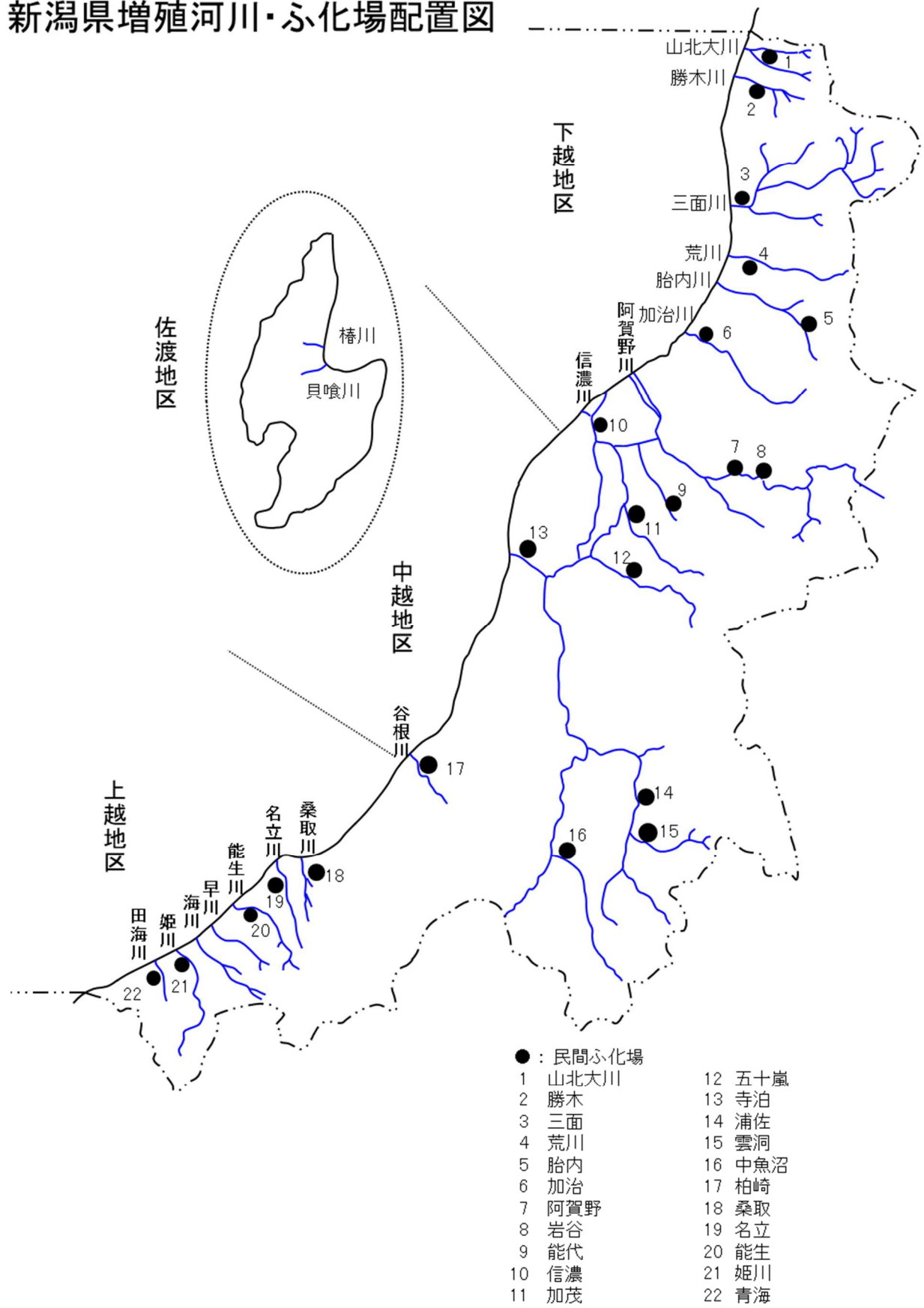
秋田県増殖河川・ふ化場配置図



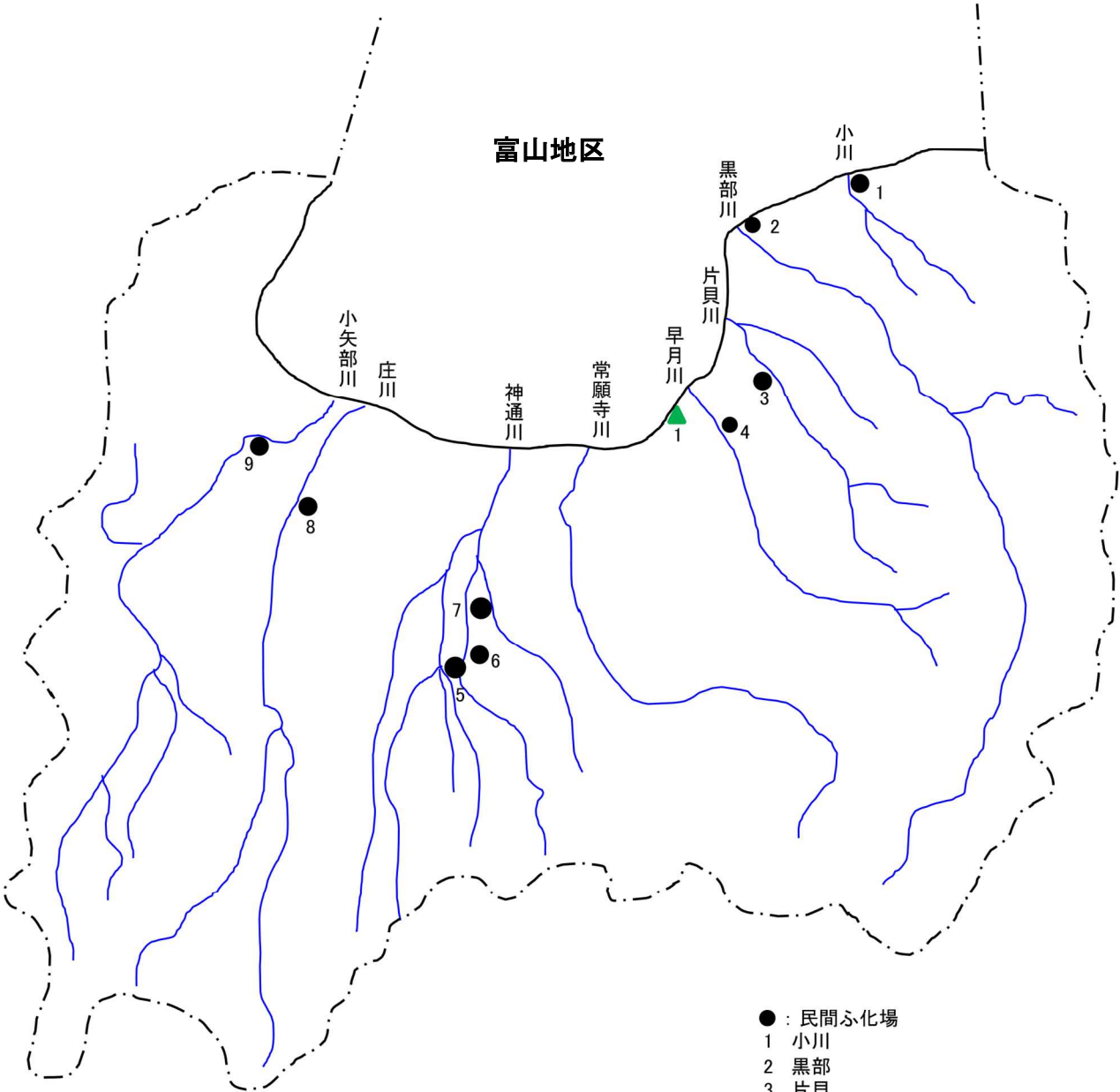
山形県増殖河川・ふ化場配置図



新潟県増殖河川・ふ化場配置図



富山県増殖河川・ふ化場配置図



▲ : 県立施設
1 富山県水産研究所

- : 民間ふ化場
- 1 小川
- 2 黒部
- 3 片貝
- 4 早月
- 5 神通河川
- 6 神通
- 7 神通ます
- 8 庄川
- 9 小矢部

注意) 赤字は休止中

石川県増殖河川・ふ化場配置図

