

さけます人工ふ化放流計画集録
(令和2年度)

国立研究開発法人 水産研究・教育機構

水産資源研究所 さけます部門

集録にあたって

本集録は、令和2年度における茨城県以北(太平洋側)および石川県以北(日本海側)の北日本の1道10県が策定した溯河性さけます人工ふ化放流計画と、国立研究開発法人水産研究・教育機構が実施する同計画(水産資源保護法第23条第1項の規定に基づき農林水産大臣が定めたもの)を積み上げ、さけ類及びます類の適正な資源管理に資するための資料として取りまとめたものである。

目 次

北海道におけるさけます人工ふ化放流計画	1
北海道における海区・地区及び沿岸域の区分表	2
北海道におけるさけます人工ふ化放流事業実施体制	3
北海道におけるさけます人工ふ化放流計画総括表	8
サ ケ	9
カラフトマス	16
サクラマス	19
ベニザケ	22
本州におけるさけます人工ふ化放流計画	24
本州における海区・地区及び沿岸域の区分表	25
本州におけるさけます人工ふ化放流事業実施体制	27
本州におけるさけます人工ふ化放流計画総括表	30
サ ケ	31
サクラマス	36
増殖河川とふ化場マップ	41

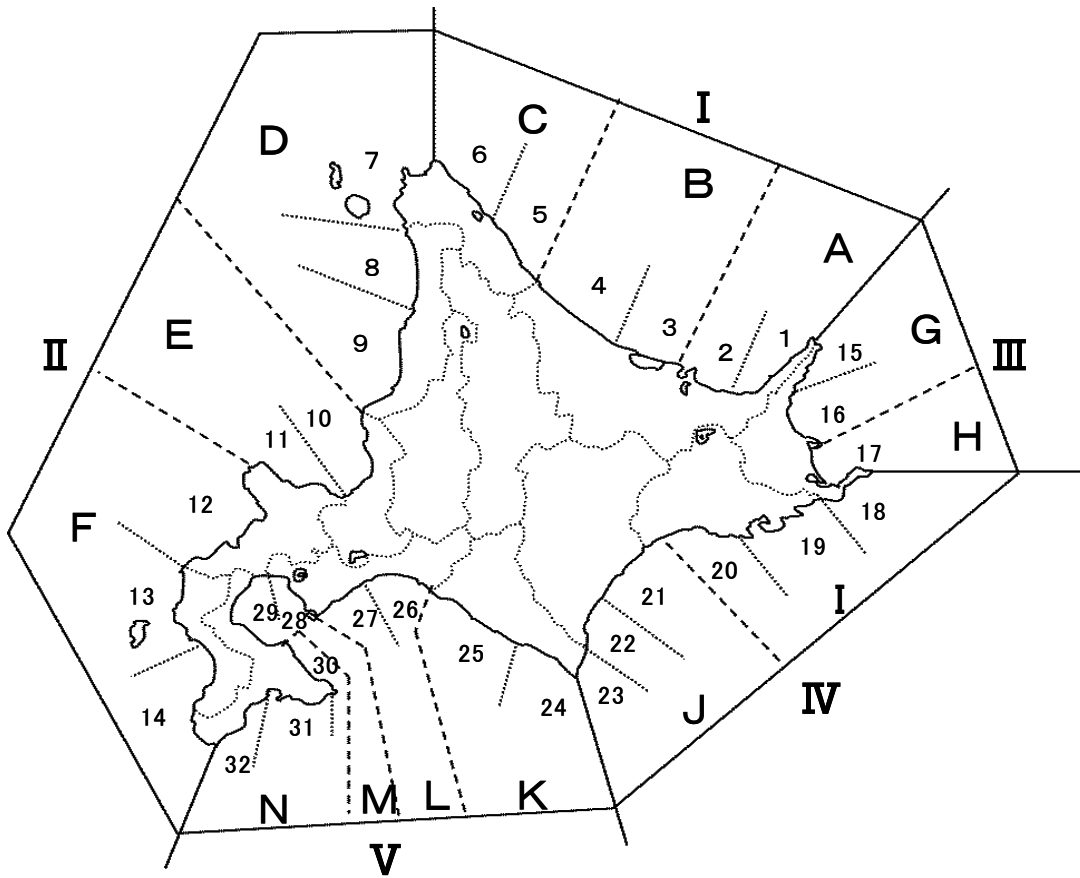
北海道におけるさけます人工ふ化放流計画

北海道における海区・地区及び沿岸域の区分表

海区	地区	地区の範囲	沿岸域	沿岸域の範囲
オホーツク (Ⅰ)	東部 (A)	知床半島先端から網走市と北見市の市界までの地域	網走東部 (1)	斜里町全域
	中部 (B)	網走市と北見市の市界から雄武町と枝幸町の町界までの地域	網走南部 (2)	小清水町から網走市まで
	西部 (C)	雄武町と枝幸町の町界から宗谷岬先端までの地域	網走西部 (3)	北見市から湧別町まで
			網走北部 (4)	紋別市から雄武町まで
日本海 (Ⅱ)	北部 (D)	宗谷岬先端から雄冬岬先端までの地域	宗谷南部 (5)	枝幸町全域
			宗谷東部 (6)	浜頓別町から宗谷岬まで
	中部 (E)	雄冬岬先端から神威岬先端までの地域	宗谷西部 (7)	宗谷岬から豊富町まで(利尻、礼文島を含む)
			留萌北部 (8)	幌延町から初山別村まで
			留萌南部 (9)	羽幌町から雄冬岬まで
			石狩 (10)	雄冬岬から石狩市まで
南部 (F)	神威岬先端から白神岬先端までの地域	後志北部 (11)	小樽市から神威岬まで	
		後志南部 (12)	神威岬から島牧村まで	
根室 (Ⅲ)	北部 (G)	知床半島先端から竜神崎までの地域	檜山北部 (13)	せたな町から八雲町まで(奥尻島を含む)
	南部 (H)	竜神崎から納沙布岬先端までの地域	檜山南部 (14)	乙部町から白神岬まで
えりも以東 (Ⅳ)	東部 (I)	納沙布岬先端から白糠町と釧路市音別町の市町界までの地域	根室北部 (15)	羅臼町全域
			根室中部 (16)	標津町から竜神崎まで
	西部 (J)	白糠町と釧路市音別町の市町界から襟裳岬先端までの地域	根室南部 (17)	竜神崎から納沙布岬まで
			根室以東 (18)	根室市の納沙布岬以西太平洋側全域
えりも以西 (Ⅴ)	日高 (K)	襟裳岬先端から日高町とむかわ町の町界までの地域	釧路東部 (19)	浜中町から厚岸町まで
	胆振 (L)	日高町とむかわ町の町界から地球岬先端までの地域	釧路西部 (20)	釧路町から白糠町まで
	噴火湾 (M)	地球岬先端から森町と鹿部町の町界までの地域	十勝北部 (21)	釧路市音別町から豊富町まで
			十勝南部 (22)	大樹町から広尾町まで
	道南 (N)	森町と鹿部町の町界から白神岬先端までの地域	襟裳東部 (23)	えりも町の襟裳岬東側全域
			日高東部 (24)	えりも町の襟裳岬西側全域から浦河町まで
日高西部 (25)	新ひだか町から日高町まで			
胆振東部 (26)	むかわ町から苫小牧市まで			
胆振中部 (27)	白老町から地球岬まで			
胆振西部 (28)	地球岬から豊富町まで			
渡島北部 (29)	長万部町から森町まで			
渡島南部 (30)	鹿部町から恵山岬まで			
海峡東部 (31)	恵山岬から函館市と北斗市の市界まで			
海峡西部 (32)	北斗市から白神岬まで			

注:()内の数字等は付図に対応

(付図)



北海道におけるさけます人工ふ化放流事業実施体制

海区	地区	捕獲場	捕獲実施魚種				ふ化場	飼育実施魚種				水系	放流実施魚種													
			サケ	カラフトマス	サクラマス	ベニザケ		サケ	カラフトマス	サクラマス そ上	池産		ベニザケ	サケ	カラフトマス	サクラマス 稚魚	ベニザケ 幼魚									
オホーツク	東部	岩尾別	○	○			岩尾別	○	○			ルシャ川	○	○												
		遠音別	▲	▲			遠音別		○			岩尾別川	○	○												
		奥薬別	▲	○			奥薬別		○			遠音別川	○	○												
		斜里	○	○	○			※斜里	○	○	○		斜里川	○	○	○	○									
								秋の川	○	○																
								来運	○																	
		止別	○	○			止別	○	○			◎網走東部	○													
		神浦					神浦	○				止別川	○	○												
		藻琴	▲	▲			藻琴	○				浦士別川	○	○												
		網走	○	○				相生	○				網走川	○	○											
	上里							○																		
	網走								○																	
												バイラギ川	○	○												
												能取湖	○	○												
												◎網走南部	○													
	地区計	○捕獲採卵	4	5	1	0	水産機構	1	1	1	0	0	河川	10	11	1	1	0	0							
		▲補完河川	3	2	0	0	道内水試	0	0	0	0	0	沿岸	2	0	0	0	0	0							
	中部	常呂	○	○			置戸	○				常呂川	○	○												
							日吉	○																		
							常呂		○																	
													佐呂間別川	○												
													芭露川	○												
		湧別	○	○				丸瀬布	○				湧別川	○	○											
								湧別5線	○	○																
								湧別																		
													◎網走西部	○	○											
		モベツ		▲									モベツ川	○	○											
	渚滑	○	○			渚滑	○	○			渚滑川	○	○													
											沙留川	○														
											藻興部川	○	○													
興部	○	○			興部	○	○			興部川	○	○														
雄武	▲	▲								雄武川	○	○														
幌内	○	○			幌内	○	○			幌内川	○	○														
											◎網走北部	○	○													
地区計	○捕獲採卵	5	5	0	0	水産機構	0	0	0	0	0	河川	8	9	0	0	0	0								
	▲補完河川	1	2	0	0	道内水試	0	0	0	0	0	沿岸	2	2	0	0	0	0								
西部	徳志別	○	○	○		※徳志別	○	○	○		音標川	○														
																		歌登	○	○			風烈布川	○		
																		ケモマナイ	○				徳志別川	○	○	○
																		問牧	○				北見幌別川	○	○	
																		問牧	○				問牧川	○		
										◎宗谷南部	○															
	頓別	○	○				頓別	○				頓別川	○	○												
							中頓別	○																		
							新頓別	○																		
												鬼志別川	○	○												
											知来別川	○	○													
											◎宗谷東部	○														
地区計	○捕獲採卵	3	3	1	0	水産機構	1	1	1	0	0	河川	7	5	1	0	0	0								
	▲補完河川	1	1	0	0	道内水試	0	0	0	0	0	沿岸	2	0	0	0	0	0								
海区計	○捕獲採卵	12	13	2	0	水産機構	2	2	2	0	0	河川	25	25	2	1	0	0								
	▲補完河川	5	5	0	0	道内水試	0	0	0	0	0	沿岸	6	2	0	0	0	0								

注 1:水系欄の◎は海中飼育等実施沿岸域
 2:捕獲実施魚種欄の○は捕獲採卵河川(基準事業費対象)、▲は補完河川(不足時採卵)
 3:ふ化場欄中の※は水産機構、()は道内水試

海区	地区	捕獲場	捕獲実施魚種				ふ化場	飼育実施魚種					水系	放流実施魚種					
			サケ	カラフトマス	サクラマス	ベニザケ		サケ	カラフトマス	サクラマス	池産	ベニザケ		サケ	カラフトマス	サクラマス		ベニザケ	
																稚魚	幼魚	稚魚	幼魚
日本海	北部					東利尻	○					寿川	○						
						朝日	○					朝日川	○						
						新朝日	○												
		増幌	▲			増幌		○				増幌川	○	○					
												◎宗谷西部	○						
		天塩	○			※天塩	○					天塩川	○						
		中川	○			中川	○												
		美深	○			問寒別	○												
		遠別	○									遠別川	○						
												風連別川	○						
												◎留萌北部	○						
												羽幌川	○						
												小平藁川	○						
	信砂	○			信砂	○					信砂川	○							
	暑寒別	○			羊蹄	○					暑寒別川	○							
											◎留萌南部	○							
	地区計	○捕獲採卵	6	0	0	0	水産機構	1	0	0	0	0	河川	10	1	0	0	0	0
							道内水試	0	0	0	0	0							
		▲補完河川	1	0	0	0	民間	7	1	0	0	0	沿岸	3	0	0	0	0	0
	中部												浜益川	○					
		厚田	▲									厚田川	○						
		千歳	○		○		※千歳	○			○	石狩川	○		○	○			
												勝納川							
		余市	○		○		余市	○				余市川	○			○			
		古平	▲				古平	○				古平川	○						
												美国川	○						
	地区計	○捕獲採卵	2	0	2	0	水産機構	1	0	1	0	0	河川	7	0	2	2	0	0
							道内水試	0	0	0	0	0							
		▲補完河川	2	0	0	0	民間	2	0	0	0	0	沿岸	0	0	0	0	0	0
	南部	珊内			○		珊内				○		珊内川						
		古宇	▲										古宇川	○		○	○		
													蓋川	○					
													堀株川						
		野東	○		○		岩内	○				野東川	○			○			
							真狩	○											
		尻別	○		○		京極	○				尻別川	○		○	○			
							※尻別												
		朱太	▲				寿都	○			○		朱太川	○		○			
													大平川			○			
		泊	▲				新島牧	○				泊川	○		○				
		千走	▲		○		千走				○	千走川	○		○	○			
													◎後志南部	○					
													嗣内川	○					
													馬場川	○					
		利別	○				瀬棚	○				利別川	○						
													良瑠石川	○					
													小川	○					
		見市			○		(道南)				○		見市川				○		
		相沼内	○				相沼内	○					相沼内川	○					
													貝取瀬川	○					
													突符川	○					
													◎檜山北部	○					
												姫川	○						
	厚沢部	○				南檜山	○					厚沢部川	○						
	天の	○				上ノ国	○					天の川	○						
												石崎川	○						
												小鴨津川	○						
												及部川	○						
												◎檜山南部	○						
	地区計	○捕獲採卵	6	0	5	0	水産機構	0	0	1	0	0	河川	21	0	6	5	0	0
							道内水試	0	0	1	0	0							
		▲補完河川	4	0	0	0	民間	9	0	3	0	0	沿岸	3	0	0	0	0	0
	海区計	○捕獲採卵	14	0	7	0	水産機構	2	0	2	0	0	河川	38	1	8	7	0	0
							道内水試	0	0	1	0	0							
		▲補完河川	7	0	0	0	民間	18	1	3	0	0	沿岸	6	0	0	0	0	0

注 1:水系欄の◎は海中飼育等実施沿岸域
2:捕獲実施魚種欄の○は捕獲採卵河川(基準事業費対象)、▲は補完河川(不足時採卵)
3:ふ化場欄中の※は水産機構、()は道内水試

海区	地区	捕獲場	捕獲実施魚種				ふ化場	飼育実施魚種					水系	放流実施魚種						
			サケ	カラフトマス	サクラマス	ベニザケ		サケ	カラフトマス	サクラマス		ベニザケ		サケ	カラフトマス	サクラマス		ベニザケ		
										そ上	池産					稚魚	幼魚	稚魚	幼魚	
根室	北部					モセカルベツ	○						ルサ川	○	○					
														モセカルベツ川	○					
		サシルイ		○										サシルイ川		○				
		羅臼	○	○			羅臼	○						羅臼川	○	○				
		春刃古丹	○	○			春刃古丹		○					春刃古丹川	○	○				
		植別	▲				植別	○						植別川	○					
		元崎無異	○	▲			元崎無異	○						元崎無異川	○					
		薫別	○	○			薫別	○						薫別川	○	○				
							忠類	○						忠類川	○	○				
		伊茶仁	○	○	○		※伊茶仁	○	○	○				伊茶仁川	○	○	○	○		
	標津					※根室			○											
			○	○	○	中標津	○							標津川	○	○	○	○		
						上標津	○													
	地区計	○捕獲採卵	6	6	2	0	水産機構	1	1	2	0	0		河川	10	8	2	2	0	0
		▲補完河川	1	1	0	0	道内水試	0	0	0	0	0		沿岸	0	0	0	0	0	0
	南部	当幌	○	○			民間	9	1	0	0	0		計根別	○					
							当幌	○						当幌川	○	○				
		春別	▲	▲										春別川	○	○				
		床丹	○	▲			床丹		○					床丹川	○	○				
		西別		○	○			※虹別	○						西別川	○	○			
							奥西別	○												
							西別	○	○											
							本別	○												
		風蓮	○	▲										風蓮川	○	○				
		別当賀	○	○			別当賀		○					別当賀川	○	○				
													オンネベツ川	○	○					
													第2ホニオイ川	○						
													サンコタン川	○						
													◎根室南部	○						
	地区計	○捕獲採卵	5	3	0	0	水産機構	1	0	0	0	0		河川	9	7	0	0	0	0
▲補完河川		1	3	0	0	道内水試	0	0	0	0	0		沿岸	1	0	0	0	0	0	
海区計	○捕獲採卵	11	9	2	0	民間	5	3	0	0	0		河川	19	15	2	2	0	0	
						水産機構	2	1	2	0	0		沿岸	1	0	0	0	0	0	
	▲補完河川	2	4	0	0	道内水試	0	0	0	0	0		沿岸	1	0	0	0	0	0	

注1:水系欄の◎は海中飼育等実施沿岸域

注2:捕獲実施魚種欄の○は捕獲採卵河川(基準事業費対象)、▲は補完河川(不足採卵)

注3:ふ化場欄中の※は水産機構、()は道内水試

海区	地区	捕獲場	捕獲実施魚種				ふ化場	飼育実施魚種					水系	放流実施魚種									
			サケ	カラフトマス	サクラマス	ベニザケ		サケ	カラフトマス	サクラマス		ベニザケ		サケ	カラフトマス	サクラマス		ベニザケ					
										そ上	池産					稚魚	幼魚	稚魚	幼魚				
えりも 以東	東部					落石		○					◎根室以東	○									
		幌戸	○											幌戸川	○								
														新川	○								
		藻散布	▲											藻散布川	○								
		別寒辺牛	▲											別寒辺牛川	○								
														◎釧路東部	○								
														テヨロベツ川	○								
		釧路	○			○	※鶴居	○				○		釧路川	○					○			
						美留和	○																
						オソツベツ	○																
					芦別	○																	
														庶路川	○								
														茶路川	○								
														◎釧路西部	○								
	地区計	○捕獲採卵	2	0	0	1	水産機構	1	0	0	0	1		河川	8	0	0	0	1	0			
		▲補完河川	2	0	0	0	道内水試	0	0	0	0	0											
							民間	4	1	0	0	0		沿岸	3	0	0	0	0	0			
	西部						音別	○						音別川	○								
														厚内川	○								
		幕別	○				※十勝	○						十勝川	○								
						幕別	○																
		千代田	○				札内	○															
							更別第1	○															
														◎十勝北部	○								
														当縁川	○								
		歴舟	▲				更生	○						歴舟川	○								
		小紋別	▲				小紋別	○						小紋別川	○								
													豊似川	○									
	楽古	○											楽古川	○									
	広尾	○				広尾	○						広尾川	○									
												音調津川	○										
猿留	○				猿留	○						猿留川	○										
地区計	○捕獲採卵	5	0	0	0	水産機構	1	0	0	0	0		河川	11	0	0	0	0	0				
	▲補完河川	2	0	0	0	道内水試	0	0	0	0	0												
						民間	8	0	0	0	0		沿岸	1	0	0	0	0	0				
海区計	○捕獲採卵	7	0	0	1	水産機構	2	0	0	0	1		河川	19	0	0	0	1	0				
	▲補完河川	4	0	0	0	道内水試	0	0	0	0	0												
						民間	12	1	0	0	0		沿岸	4	0	0	0	0	0				

注 1:水系欄の◎は海中飼育等実施沿岸域
2:捕獲実施魚種欄の○は捕獲採卵河川(基準事業費対象)、▲は補完河川(不足時採卵)
3:ふ化場欄中の※は水産機構、()は道内水試

海区	地区	捕獲場	捕獲実施魚種				ふ化場	飼育実施魚種					水系	放流実施魚種						
			サケ	カラフトマス	サクラマス	ベニザケ		サケ	カラフトマス	サクラマス		ベニザケ		サケ	カラフトマス	サクラマス		ベニザケ		
										そ上	池産					稚魚	幼魚		稚魚	幼魚
えりも以西	日高	歌別	○				歌別	○					歌別川	○						
		仁雁別	▲											仁雁別川	○					
														◎日高東部	○					
														幌満川	○					
		日高幌別	○				日高春別	○						日高幌別川	○					
		元浦	▲				元浦	○						元浦川	○					
		三石	○				三石	○						三石川	○					
		静内	○			○	※静内	○			○			静内川	○					○
							豊畑	○												
	新冠	○				新冠	○						新冠川	○						
													厚別川	○						
	沙流	○				沙流	○						沙流川	○						
	地区計		○捕獲採卵	6	0	0	1	水産機構	1	0	0	0	1	河川	10	0	0	0	0	0
			▲補完河川	2	0	0	0	道内水試	0	0	0	0	0	沿岸	1	0	0	0	0	0
							民間	8	0	0	0	0	0							
		胆振												◎胆振東部	○					
			鶴川	▲										鶴川	○					
			錦多峰	○				錦多峰	○					錦多峰川	○					○
														社台川	○					
			白老	○				白老	○					白老川	○					
			敷生	○				敷生	○					敷生川	○					
			アヨロ	○				アヨロ	○					アヨロ川	○					
		登別	○				登別	○					登別川	○						
	地区計		○捕獲採卵	5	0	0	0	水産機構	0	0	0	0	0	河川	7	0	0	0	0	1
		▲補完河川	1	0	0	0	民間	5	0	0	0	0	0	沿岸	1	0	0	0	0	0
														千舞別川	○					
													気仙川	○						
													長流川	○						
	長流	○				貴氣別	○						貴氣別川	○						
	貴氣別	○											◎胆振西部	○						
													静狩川	○						
	長万部	▲				長万部	○						長万部川	○						
	国縫	▲											国縫川	○						
	遊楽部	○		○		※八雲遊楽部	○		○				遊楽部川	○		○				
													落部川	○						
	鳥崎	○				森				○			鳥崎川	○						
						尾白内	○						尾白内川	○						
													◎渡島北部	○						
地区計		○捕獲採卵	4	0	1	0	水産機構	1	0	1	0	0	河川	11	0	1	0	0	0	
	▲補完河川	2	0	0	0	民間	7	0	1	0	0	0	沿岸	2	0	0	0	0	0	
													鹿部川	○						
	鹿部	○				鹿部	○						常路川	○						
	常路	▲				大船	○						大船川	○						
	大船	○				楳法華	○						矢尻川	○						
	矢尻	▲											◎渡島南部	○						
	尻岸内	○				尻岸内	○						尻岸内川	○						
	原木	▲											原木川	○						
	汐泊	○				汐泊	○						汐泊川	○						
													久根別川	○						
	大野	▲											大野川	○						
	戸切地	○				上磯	○						戸切地川	○						
						上磯中野	○													
	茂辺地	○				茂辺地	○						茂辺地川	○						
	大当別	▲											大当別川	○						
	亀川	▲				亀川	○						亀川	○						
													木古内川	○						
	知内	○				知内	○						知内川	○						
	福島	○				福島	○						福島川	○						
地区計		○捕獲採卵	8	0	0	0	水産機構	0	0	0	0	0	河川	16	0	0	0	0	0	
	▲補完河川	6	0	0	0	民間	11	0	0	0	0	0	沿岸	1	0	0	0	0	0	
海区計		○捕獲採卵	23	0	1	1	水産機構	2	0	1	0	1	河川	44	0	1	0	0	2	
	▲補完河川	11	0	0	0	民間	31	0	1	0	0	0	沿岸	5	0	0	0	0	0	
北海道計		○捕獲採卵	67	22	12	2	水産機構	10	3	7	0	2	河川	145	41	13	10	1	2	
	▲補完河川	29	9	0	0	民間	96	21	4	0	0	0	沿岸	22	2	0	0	0	0	
	計	96	31	12	2	計	106	24	12	0	2	計	167	43	13	10	1	2		

注 1:水系欄の◎は海中飼育等実施沿岸域
2:捕獲実施魚種欄の○は捕獲採卵河川(基準事業費対象)、▲は補完河川(不足採卵)
3:ふ化場欄中の※は水産機構、()は道内水試

北海道におけるさけます人工ふ化放流計画総括表

魚種	捕獲場数		捕獲数 (尾)	採卵数 (千粒)	ふ化場数		収容卵数 (千粒)		稚魚生産数 (千尾)		稚魚放流水系数		稚魚放流数 (千尾)	幼魚放流水系数		幼魚放流数 (千尾)	放流数総計 (千尾)							
	採卵	補完			水	道	民	計	水	道	民	計		河川	沿岸		水	道	民	計	水	道	民	計
サケ	67	29	1,264,640	1,181,640	水	10	水	145,200	水	129,000	145	22	129,000	水	0	-	-	水	129,000	水	0	129,000		
					道	0	道	0	道	0				道	0			道	0	道	0			
					民	97	民	1,036,440	民	890,150				民	890,150			民	890,150	民	890,150			
					計	107	計	1,181,640	計	1,019,150				計	1,019,150			計	0	計	1,019,150			
カラフトマス	22	9	387,400	173,000	水	3	水	8,300	水	7,200	41	2	7,200	水	0	-	-	水	7,200	水	0	7,200		
					道	0	道	0	道	0				道	0			道	0	道	0			
					民	21	民	164,700	民	131,200				民	131,200			民	131,200	民	131,200			
					計	24	計	173,000	計	138,400				計	138,400			計	0	計	138,400			
サクラマス (そ上・池産)	12	0	4,925	5,010	水	7	水	3,200	水	2,820	13	0	2,130	水	0	10	0	水	570	水	150	2,700		
					道	1	道	240	道	170				道	0			道	150	道	150			
					民	4	民	1,570	民	1,294				民	815			民	375	民	1,190			
					計	12	計	5,010	計	4,284				計	2,945			計	1,095	計	4,040			
ベニザケ	2	0	200	200	水	2	水	200	水	170	1	0	50	水	0	2	0	水	100	水	0	150		
					道	0	道	0	道	0				道	0			道	0	道	0			
					民	0	民	0	民	0				民	0			民	0	民	0			
					計	2	計	200	計	170				計	50			計	100	計	150			
北海道計	69	31	1,657,165	1,359,850	水	12	水	156,900	水	139,190	153	22	138,380	水	0	12	0	水	670	水	150	139,050		
					道	1	道	240	道	170				道	0			道	150	道	150			
					民	111	民	1,202,710	民	1,022,644				民	1,022,165			民	375	民	1,022,540			
					計	124	計	1,359,850	計	1,162,004				計	1,160,545			計	1,195	計	1,161,740			

注 1: 捕獲場数の「採卵欄」は捕獲採卵実施場所数、「補完欄」は採卵不足時追加対応場所数
 2: ふ化場数は稚魚生産場及び幼魚生産場の合計数
 3: 稚魚・幼魚放流水系数の「河川」は河川数、「沿岸」は海中飼育等実施数
 4: ふ化場数・収容卵数・稚魚生産数・稚魚放流数・幼魚放流数・放流数総計欄の「水」は水産機構、「道」は道内水試、「民」は民間施設

サ ケ

北海道におけるサケ人工ふ化放流計画表

海区	地区	捕獲場	捕獲数 (尾)	採卵数 (千粒)	道内移殖卵数		ふ化場	収容卵数 (千粒)	稚魚生産数 (千尾)	地場河川へ (千尾)	稚魚移動		放流水系	稚魚放流数 (千尾)		
					供給卵数 (千粒)	受給卵数 (千粒)					供給場	稚魚数 (千尾)				
オホソク	東部										秋の川	1,500	◎文吉湾	1,500		
											秋の川	500	◎大鱗岸湾	500		
		岩尾別	8,600	7,300			岩尾別	2,300	1,900	1,900	来運	1,000	ルンヤ川	1,000		
											来運	3,100	岩尾別川	5,000		
		(遠音別)									秋の川	2,000	◎ウトロ漁港	2,000		
											来運	1,000	遠音別川	1,000		
		(奥薬別)									来運	2,000	◎知布泊漁港	2,000		
											秋の川	4,000	奥薬別川	4,000		
											来運	1,000	◎斜里漁港	1,000		
		斜里	51,700	43,900			※斜里	12,700	11,600	11,600						
							秋の川	18,500	15,200	7,200					斜里川	25,000
							来運	17,700	14,300	6,200						
		止別	13,900	12,100			止別	6,100	5,000	5,000					止別川	5,000
												相生	1,000		浦士別川	2,000
											上里	1,000				
	(藻琴)					藻琴	8,800	7,000	7,000					藻琴川	7,000	
	網走	61,900	52,400			相生	24,800	20,500	15,500					網走川	31,000	
						上里	24,800	20,500	15,500							
	(能取)										上里	1,000	バイラギ川	1,000		
											相生	4,000	◎能取漁港	7,000		
											上里	3,000				
	地区計	136,100	115,700	0	0	8箇所	115,700	96,000	69,900			26,100	16水系	96,000		
	オホソク	中部										置戸	1,500	◎常呂漁港	1,000	
常呂			24,200	20,600			置戸	10,300	8,400	3,900				常呂川	12,500	
							日吉	10,300	8,600	8,600						
												置戸	500	佐呂間別川	500	
												置戸	1,100	◎浜佐呂間	1,100	
												置戸	1,900	◎トカロチ沖	1,900	
												湧別5線	500	芭露川	500	
												湧別5線	300	◎湧別湖南	300	
												湧別5線	300	◎湧別湖北	300	
												湧別5線	400	◎湧別漁港	400	
湧別		31,100	26,700			丸瀬布	15,900	13,200	13,200					湧別川	20,500	
						湧別5線	10,800	8,800	7,300							
											渚滑	2,100	◎コムケ湖	2,100		
											渚滑	4,400	◎紋別港湾	4,400		
渚滑		26,500	22,800			渚滑	22,800	19,000	12,500					渚滑川	12,500	
											興部	3,000	◎沙留漁港	3,000		
											興部	2,000	◎興部漁港	2,000		
興部	15,400	13,200			興部	13,200	11,000	6,000					興部川	6,000		
										幌内	1,000	◎沢木漁港	1,000			
(雄武)										幌内	2,000	雄武川	2,000			
										幌内	1,000	◎雄武漁港	1,000			
										幌内	1,000	◎元稲府漁港	1,000			
										幌内	500	◎幌内漁港	500			
幌内	22,200	19,000			幌内	19,000	15,500	10,000					幌内川	10,000		
地区計	119,400	102,300	0	0	7箇所	102,300	84,500	61,500			23,500	22水系	84,500			
オホソク	西部										歌登	1,000	音標川	1,000		
											歌登	1,000	風烈布川	1,000		
		徳志別	42,700	41,800			※徳志別	12,400	11,100	11,100				徳志別川	11,100	
							歌登	7,700	6,500	3,900		新頓別	2,800	北見幌別川	10,700	
		(北見幌別)			17,900		ケモマナイ	4,700	4,000	4,000						
							問牧	1,400	1,200	900		新頓別	2,200	問牧川	3,100	
												歌登	300	◎山臼漁港	300	
												歌登	300	◎枝幸漁港	300	
											問牧	300	◎目梨泊漁港	300		
中頓別	31,200	30,500			中頓別	6,200	5,000						頓別川	16,600		
					頓別	15,700	13,300	9,800								
					新頓別	19,800	17,000	6,800								
知来別	10,900	10,500			鬼志別	3,200	2,700						知来別川	9,900		
											新頓別	5,200				
											頓別	2,500				
											鬼志別	2,200				
											鬼志別	500	◎浜猿払漁港	500		
											頓別	500	◎東浦漁港	500		
											頓別	500	◎宗谷港湾	1,000		
											中頓別	500				
地区計	84,800	82,800	17,900	6,200	8箇所	71,100	60,800	36,500			19,800	13水系	56,300			
海区計	340,300	300,800	17,900	6,200	23箇所	289,100	241,300	167,900			69,400	51水系	236,800			

注 1: 捕獲場欄の()は補充河川
 2: ふ化場及び稚魚供給場欄の※は水産機構、()は道内水試
 3: 放流水系欄の◎は海中飼育等実施沿岸域

海区	地区	捕獲場	捕獲数 (尾)	採卵数 (千粒)	道内移殖卵数		ふ化場	収容卵数 (千粒)	稚魚生産数 (千尾)	地場河川へ (千尾)	稚魚移動		放流水系	稚魚放流数 (千尾)	
					供給卵数 (千粒)	受給卵数 (千粒)					供給場	稚魚数 (千尾)			
根室	北部										モセカルベツ	2,000	ルサ川	4,000	
											上標津	2,000	モセカルベツ川	4,000	
		モセカルベツ	7,600	6,500	4,000										
		羅白	11,200	10,000				羅白	5,600	4,800	4,800	モセカルベツ	500	羅白川	10,000
												植別	2,000		
												元崎無異	1,700		
												忠類	1,000		
		春苺古丹	11,200	10,000								元崎無異	4,900	春苺古丹川	12,000
												忠類	1,000		
												中標津	4,100		
												上標津	2,000		
		(植別)						植別	7,000	6,000	4,000			植別川	4,000
		元崎無異	2,300	2,000				元崎無異	19,300	16,600	8,000			元崎無異川	8,000
		薫別	13,300	11,600				薫別	11,600	10,000	10,000	元崎無異	2,000	薫別川	12,000
							忠類	7,000	6,000	4,000			忠類川	4,000	
	伊茶仁	11,000	9,200				※伊茶仁	9,200	8,000	8,000			伊茶仁川	8,000	
							中標津	29,400	25,100	21,000					
							上標津	10,500	9,000	5,000					
							標津	18,600	16,000	16,000				標津川	42,000
	地区計	143,700	125,800	0	0	10箇所	125,800	108,000	84,800			23,200	10水系	108,000	
	南部	当幌	24,500	21,280			計根別	11,750	10,000	10,000				当幌川	11,000
		(春別)					当幌	12,930	11,000	1,000					
		床丹	4,000	3,400								当幌	2,000	春別川	2,000
												当幌	6,000	床丹川	6,000
												当幌	2,000	◎床丹地先	2,000
		西別	56,500	49,200			※虹別	28,000	25,000	25,000				西別川	42,000
							奥西別	13,000	11,000	7,800					
							西別	16,500	14,000	1,400					
							本別	15,400	13,000	7,800					
		風蓮	13,700	11,900								奥西別	1,000	◎別海漁港	1,000
											本別	1,850	風蓮川	7,000	
											西別	5,150			
											奥西別	1,000	◎風蓮湖	2,000	
											本別	1,000			
別当賀		13,400	11,800								奥西別	200	別当賀川	7,000	
											本別	1,350			
										西別	5,450				
										奥西別	2,000	オンネベツ川	3,000		
										本別	1,000				
										西別	500	第2ホニオイ川	500		
										西別	500	サンコタン川	500		
地区計	112,100	97,580	0	0	6箇所	97,580	84,000	53,000			31,000	12水系	84,000		
海区計	255,800	223,380	0	0	16箇所	223,380	192,000	137,800			54,200	22水系	192,000		

注 1: 捕獲場欄の()は補完河川
2: ふ化場及び稚魚供給場欄の※は水産機構、()は道内水試
3: 放流水系欄の◎は海中飼育等実施沿岸域

海区	地区	捕獲場	捕獲数 (尾)	採卵数 (千粒)	道内移植卵数		ふ化場	収容卵数 (千粒)	稚魚生産数 (千尾)	地場河川へ (千尾)	稚魚移動		放流水系	稚魚放流数 (千尾)		
					供給卵数 (千粒)	受給卵数 (千粒)					供給場	稚魚数 (千尾)				
えりも以東	東部										芦別	500	◎沖根婦漁港	500		
											芦別	500	◎三里浜地先	500		
											芦別	500	◎昆布盛地先	500		
		幌戸	2,700	2,500				幌戸	1,500	1,260	1,260	芦別	1,900	幌戸川	3,160	
												オソツベツ	910	◎霧多布港湾沖	2,100	
												芦別	1,190			
												オソツベツ	570	新川	570	
		(藻散布)										美留和	1,000	藻散布川	2,050	
												オソツベツ	350			
												芦別	700			
		(別寒辺牛)										オソツベツ	700	◎藻散布漁港	700	
												美留和	2,140	別寒辺牛川	2,580	
												オソツベツ	440			
												美留和	2,100	◎厚岸漁港	3,500	
												オソツベツ	1,400			
												美留和	700	◎老者舞漁港	700	
												美留和	1,400	チヨロベツ川	1,400	
											美留和	700	◎昆布森漁港	700		
								※ 鶴居	10,300	9,100	9,100					
								美留和	21,970	18,480	10,440			釧路川	41,030	
								オソツベツ	18,450	15,480	11,110					
								芦別	18,590	15,670	10,380					
												茶路	3,160	庶路川	3,160	
								茶路	10,570	8,860	5,700			茶路川	5,700	
						0	0	6箇所	81,380	68,850	47,990		20,860	16水系	68,850	
								音別	10,460	9,000	9,000			音別川	9,000	
	西部											幕別	1,500	厚内川	1,500	
												札内	3,000	◎厚内漁港	3,000	
									※ 十勝	17,700	15,300	15,300			十勝川	60,500
		幕別千代田	114,700	105,340				幕別	27,680	23,810	18,510					
								札内	28,130	24,200	21,200					
								更別第1	12,770	10,990	5,490					
		(歴舟)						更生	5,730	4,930	4,930		更別第1	1,700	当緑川	1,700
		(小紋別)						小紋別	2,870	2,470	2,470		幕別	1,800	歴舟川	8,100
													更別第1	1,370		
													幕別	2,000	小紋別川	6,900
													更別第1	2,430		
													広尾	3,000	豊似川	3,000
		楽古	2,000	1,900									広尾	3,400	楽古川	3,400
		広尾	30,700	28,100				広尾	30,000	25,800	17,400				広尾川	17,400
													広尾	2,000	音調津川	2,000
		猿留	8,200	8,200				猿留	8,200	7,000	7,000				猿留川	7,000
															12水系	123,500
	地区計	155,600	143,540	0	0	9箇所	143,540	123,500	101,300			22,200	28水系	192,350		
	海区計	244,200	224,920	0	0	15箇所	224,920	192,350	149,290			43,060				

- 注 1: 捕獲場欄の()は補完河川
2: ふ化場及び稚魚供給場欄の※は水産機構、()は道内水試
3: 放流水系欄の◎は海中飼育等実施沿岸域

海区	地区	捕獲場	捕獲数 (尾)	採卵数 (千粒)	道内移植卵数		ふ化場	収容卵数 (千粒)	稚魚生産数 (千尾)	地場河川へ (千尾)	稚魚移動		放流水系	稚魚放流数 (千尾)			
					供給卵数 (千粒)	受給卵数 (千粒)					供給場	稚魚数 (千尾)					
えりも以西	日高	歌別 (仁雁別)	10,900	10,900				10,900	9,400	6,800		歌別 1,400	◎東洋漁港	1,400			
												歌別 1,200	歌別川	6,800			
												日高幌別 900	仁雁別川	2,100			
												日高春別 350	幌満川	900			
												日高幌別 550	◎様似漁港	1,000			
												日高春別 450					
												日高幌別 550					
		日高幌別	15,400	15,400					3,800	3,300	2,500			日高幌別川	7,000		
		(元浦)							7,550	6,500	4,500						
		元浦							4,050	3,500	3,500			元浦川	3,500		
		三石	5,720	5,720					5,720	5,000	5,000			三石川	5,000		
		静内	13,690	13,690					※静内	7,000	6,400	6,400			静内川	12,000	
		新冠	5,770	5,770					豊畑	6,690	5,600	5,600			新冠川	4,000	
									新冠	5,770	5,000	4,000		新冠	1,000	厚別川	1,000
沙流	5,760	5,760					沙流	5,760	5,000	5,000			沙流川	5,000			
地区計	57,240	57,240	0	0			9箇所	57,240	49,700	43,300		6,400	12水系	49,700			
えりも以西	胆振	(鶴川)										敷生 1,200	◎鶴川漁港沖	1,200			
												錦多峰 200	鶴川	1,000			
												白老 400					
												アヨロ 200					
												登別 200					
		錦多峰	4,400	4,400					錦多峰	4,400	3,700	3,500		錦多峰川	3,500		
		白老	8,900	9,000					白老	9,700	8,200	7,000		社台川	800		
		敷生	11,600	11,700					敷生	11,000	9,200	8,000		敷生川	8,000		
		アヨロ	5,000	5,000					アヨロ	5,000	4,200	4,000		アヨロ川	4,000		
		登別	3,800	3,800					登別	3,800	3,200	3,000		登別川	3,000		
地区計	33,700	33,900	0	0			5箇所	33,900	28,500	25,500		3,000	8水系	28,500			
えりも以西	噴火湾	長流	6,300	6,400				千舞別	5,300	4,600	1,000			千舞別川	1,000		
								気仙	2,400	2,000	1,000			気仙川	1,000		
								関内	4,000	3,400	0						
													気仙 500	長流川	3,500		
												関内 3,000					
													千舞別 600	◎有珠漁港沖	600		
													関内 400	◎虹田漁港沖	400		
													気仙 500	◎礼文漁港沖	500		
		貴気別	9,700	9,900					貴気別	4,600	3,900	3,900		千舞別 3,000	貴気別川	6,900	
		(長万部)							長万部	3,600	3,300	1,800			静狩川	1,800	
		(国縫)											長万部 1,500	長万部川	1,750		
												遊楽部 250					
		遊楽部	28,000	29,550			5,700		※八雲	8,300	7,500	7,500		遊楽部 1,750	国縫川	1,750	
															遊楽部川	16,700	
												遊楽部 3,500	落部川	3,500			
												遊楽部 1,500	◎落部漁港	1,500			
												尾白内 5,500	鳥崎川	5,500			
												尾白内 6,000	尾白内川	2,400			
地区計	55,000	57,550	5,700	0			8箇所	51,850	46,400	24,400		24,400	15水系	48,800			
えりも以西	道南	鹿部 (常路)	6,700	7,150				鹿部	2,850	2,600	1,900		楢法華 1,000	鹿部川	2,900		
													鹿部 700	常路川	1,000		
												楢法華 300					
		大船	4,600	4,950					大船	2,900	2,600	2,600		楢法華 1,900	大船川	4,500	
														楢法華 100	◎木直漁港	100	
														楢法華 100	◎古部漁港	100	
		(矢尻)												楢法華 19,000	矢尻川	4,000	
		尻岸内 (原木)	7,500	8,200					尻岸内	6,850	6,300	5,800		楢法華 1,700	尻岸内川	7,500	
														楢法華 2,000	原木川	2,500	
		汐泊	9,800	10,500					汐泊	4,900	4,500	4,500		楢法華 500	汐泊川	8,400	
														上磯 500	久根別川	500	
		(大野)												上磯 1,500	大野川	1,500	
		戸切地	19,400	20,800					上磯中野	11,200	10,300	8,300			戸切地川	8,500	
		茂辺地	17,500	18,750					茂辺地	1,650	1,500	1,500			茂辺地川	9,600	
		(大当別)												上磯中野	2,000	大当別川	2,000
		(亀川)												福島 1,900	亀川	3,500	
														福島 1,000	木古内川	1,000	
		知内	8,800	9,500					知内	12,850	11,700	10,000			知内川	10,000	
福島	1,700	1,900					福島	12,300	11,200	5,000			福島川	5,000			
地区計	76,000	81,750	0	5,700			11箇所	87,450	80,000	45,400		27,200	18水系	72,600			
北海道計	221,940	230,440	5,700	5,700			107箇所	1,181,640	1,019,150	696,090		323,560	217水系	1,019,150			

注1:捕獲場欄の()は補完河川
 2:ふ化場及び稚魚供給場欄の※は水産機構、()は道内水試
 3:放流水系欄の◎は海中飼育等実施沿岸域

北海道におけるサケ海中飼育詳細計画

海区	地区	沿岸域	稚魚移動		放流箇所	稚魚放流数(千尾)	
			供給場	稚魚数(千尾)			
オホーツク	東部	網走東部	秋の川	1,500	◎文吉湾	1,500	
			秋の川	2,000	◎ウト口漁港	2,000	
			秋の川	500	◎大鱗岸湾	500	
			来運	2,000	◎知布泊漁港	2,000	
			来運	1,000	◎斜里漁港	1,000	
		網走南部	相生	4,000	◎能取漁港	7,000	
			上里	4,000			
		地区計			6箇所		14,000
		中部	網走西部	置戸	1,500	◎常呂漁港	1,000
				置戸	1,100	◎浜佐呂間	1,100
	置戸			1,900	◎トカロナ沖	1,900	
	湧別5線			150	◎湧別湖南	150	
	湧別5線			150	◎沙留漁港	150	
	湧別5線			700	◎湧別漁港	700	
	渚滑			2,100	◎コムケ湖	2,100	
	網走北部		渚滑	4,400	◎紋別港湾	4,400	
			興部	3,000	◎沙留漁港	3,000	
			興部	2,000	◎興部漁港	2,000	
			幌内	1,000	◎沢木漁港	1,000	
			幌内	1,000	◎雄武漁港	1,000	
			幌内	1,000	◎元福府漁港	1,000	
			幌内	500	◎幌内漁港	500	
	地区計			14箇所		20,000	
	西部	宗谷南部	歌登	300	◎山臼漁港	300	
			歌登	300	◎枝幸港湾	300	
			問牧	300	◎目梨泊漁港	300	
宗谷東部		鬼志別	500	◎浜猿払漁港	500		
		頓別	500	◎東浦漁港	500		
		頓別	500	◎宗谷港湾	1,000		
		中頓別	500				
地区計			6箇所		2,900		
海区計			26箇所		36,900		
日本海	北部	宗谷西部	東利尻	1,000	◎鬼脇港湾	2,000	
			朝日	1,000			
			朝日	500			◎旭浜漁港
			東利尻	500	◎南浜漁港	500	
			東利尻	500	◎稚内港湾	500	
			東利尻	1,200	◎香深井漁港	1,200	
			東利尻	1,200	◎船泊港湾	1,200	
			朝日	500	◎声間漁港	1,000	
			新朝日	500			
		朝日	500				
		新朝日	500	◎西稚内漁港	1,000		
		中頓別	1,000				
		東利尻	500	◎稚味内漁港	500		
		留萌北部	中川	900	◎天塩港湾	900	
			留萌南部	羊蹄	300	◎豊岬漁港	300
				羊蹄	300	◎苫前漁港	300
				羊蹄	600	◎別荘漁港	600
				羊蹄	600	◎雄冬漁港	600
	地区計			15箇所		12,100	
	南部	後志南部	真狩	200	◎盃漁港	200	
			真狩	400	◎泊漁港	400	
			新島牧	1,000	◎軽臼漁港	1,000	
		檜山北部	瀬棚	100	◎虹羅漁港	100	
			瀬棚	100	◎瀬棚港湾	100	
		檜山南部	瀬棚	2,000	◎鶴泊漁港	2,000	
			南檜山	500	◎泊漁港	500	
京極			500	◎江差港湾	500		
京極			1,000	◎五勝手漁港	1,000		
京極			500	◎小砂子漁港	500		
地区計			9箇所		6,300		
海区計			24箇所		18,400		

海区	地区	沿岸域	稚魚移動		放流箇所	稚魚放流数(千尾)	
			供給場	稚魚数(千尾)			
根室	南部	根室南部	当幌	2,000	◎床丹地先	2,000	
			奥西別	1,000	◎別海漁港	1,000	
			奥西別	1,000	◎風蓮湖	2,000	
			本別	1,000			
地区計			3箇所		5,000		
海区計			3箇所		5,000		
えりも以东	東部	根室以东	芦別	500	◎沖根婦漁港	500	
			芦別	500	◎三里浜地先	500	
			芦別	500	◎昆布盛地先	500	
		釧路東部	オソツベツ	1,300	◎霧多布港湾沖	2,100	
			標茶	1,700			
			美留和	500	◎藻散布漁港	700	
			オソツベツ	500			
			美留和	3,000			
			釧路西部	オソツベツ	2,000	◎厚岸漁港	3,500
				標茶	1,000		
	標茶	1,000	◎老若舞漁港	700			
	標茶	1,000	◎昆布森漁港	700			
	地区計			8箇所		9,200	
	西部	十勝北部	札内	3,000	◎厚内漁港	3,000	
地区計			1箇所		3,000		
海区計			9箇所		12,200		
えりも以西	日高	日高東部	歌別	1,400	◎東洋漁港	1,400	
			日高春別	450	◎様似漁港	1,000	
			日高幌別	550			
	地区計			2箇所		2,400	
	胆振	胆振東部	敷生	1,200	◎鶴川漁港沖	1,200	
			地区計			1箇所	
	噴火湾	胆振西部	千舞別	600	◎有珠漁港沖	600	
			関内	400	◎虹田漁港沖	400	
			気仙	500	◎礼文漁港沖	500	
		渡島北部	遊楽部	1,500	◎落部漁港	1,500	
地区計			4箇所		3,000		
道南	渡島南部	楳法華	100	◎木直漁港	100		
		楳法華	100	◎古部漁港	100		
		地区計			2箇所		200
海区計			9箇所		6,800		
北海道計			71箇所		79,300		

カラフトマス

北海道におけるカラフトマス人工ふ化放流計画表

海区	地区	捕獲場	捕獲数 (尾)	採卵数 (千粒)	道内移植卵数		ふ化場	収容卵数 (千粒)	稚魚 生産数 (千尾)	地場 河川へ (千尾)	稚魚移動		放流水系	稚魚 放流数 (千尾)				
					供給卵数 (千粒)	受給卵数 (千粒)					供給場	稚魚数 (千尾)						
オホソク	東部	岩尾別	35,800	15,000	1,400	1,400	岩尾別	15,000	12,000	8,000	岩尾別	4,000	ルシヤ川	4,000				
		(遠音別)					遠音別	3,800	3,000	3,000			岩尾別川	8,000				
		奥薬別	22,200	9,800			奥薬別	9,800	7,800	7,800			遠音別川	3,000				
		※斜里					※斜里	1,400	1,000				奥薬別川	7,800				
		斜里	38,000	16,300			秋の川	12,500	10,000	10,000			斜里川	10,000				
		止別	32,800	15,000			止別	3,000	2,500	2,500	神浦	500	止別川	3,000				
							神浦	12,000	9,500	3,000			浦士別川	3,000				
		(藻琴)									神浦	2,000	藻琴川	2,000				
		網走	9,400	4,700			網走	4,700	3,700	3,700			網走川	3,700				
		(能取)									神浦	2,000	パイラギ川	2,000				
								神浦	2,000	能取湖	2,000							
	地区計	138,200	60,800	0	1,400	8箇所	62,200	49,500	38,000		10,500	11水系	48,500					
	中部	常呂	24,500	11,000	1,400	1,400	常呂	9,600	7,700	4,800	※斜里	1,000	常呂川	5,800				
											常呂	1,400	◎浜佐呂間	1,400				
		湧別	18,200	8,100			湧別	8,100	6,500	6,000	常呂	1,500	◎富士漁港	1,500				
		(モベツ)									湧別	500	湧別川	6,000				
											渚滑	1,000	◎湧別漁港	500				
		渚滑	15,200	6,800			渚滑	6,800	5,500	3,500	渚滑	1,000	◎紋別港湾	1,000				
													渚滑川	3,500				
											興部	1,000	沙留川	1,000				
		興部	10,100	4,500			興部	4,500	3,500	1,500	興部	1,000	藻興部川	1,000				
		(雄武)											興部川	1,500				
	幌内	16,600	7,400			幌内	7,400	6,000	4,000	幌内	2,000	雄武川	2,000					
	地区計	84,600	37,800	1,400	0	5箇所	36,400	29,200	19,800		10,400	13水系	30,200					
西部	徳志別	28,200	14,100	1,500	1,500	※徳志別	1,900	1,700	1,700			徳志別川	1,700					
	(北見幌別)					歌登	6,700	5,300	5,300			北見幌別川	5,300					
	頓別	15,800	8,300			鬼河原	5,800	5,000	5,000			頓別川	5,000					
	知来別	1,000	500			鬼志別	7,000	5,200	2,200			鬼志別川	2,200					
										鬼志別	2,000	知来別川	2,000					
地区計	45,000	22,900	1,500	0	4箇所	21,400	17,200	14,200		2,000	5水系	16,200						
海区計	267,800	121,500	2,900	1,400	17箇所	120,000	95,900	72,000		22,900	29水系	94,900						
日本海	北部				1,500	増幌	1,500	1,000	1,000			鬼志別	1,000	増幌川	2,000			
	地区計	0	0	0	1,500	1箇所	1,500	1,000	1,000		1,000	1水系	2,000					
海区計	0	0	0	1,500	1箇所	1,500	1,000	1,000		1,000	1水系	2,000						
根室	北部	サシルイ	3,000	1,300	0	0						春刈古丹	1,000	ルサ川	1,000			
		羅臼	5,700	2,500									春刈古丹	1,000	サシルイ川	1,000		
		春刈古丹 (元崎無異)	11,400	5,000					春刈古丹	21,400	17,000	2,000			春刈古丹	1,000	春刈古丹川	2,000
		薫別	3,000	1,300											春刈古丹	2,000	薫別川	2,000
															春刈古丹	5,000	忠類川	5,000
		伊茶仁	12,400	5,000					※伊茶仁	5,000	4,500	4,500				伊茶仁川	4,500	
		標津	25,800	11,300											春刈古丹	5,000	標津川	5,000
	地区計	61,300	26,400	0	0	2箇所	26,400	21,500	6,500			15,000	8水系	21,500				
	南部	当幌	20,700	8,800	2,500	2,500							床丹	4,000	当幌川	4,000		
		(春別)													床丹	2,000	春別川	2,000
		(床丹)							床丹	8,800	7,000	1,000				床丹川	1,000	
		西別	23,100	10,000					西別	6,300	5,000	5,000				西別川	5,000	
		(風蓮)													別当賀	3,000	風蓮川	3,000
		別当賀	14,500	6,300					別当賀	7,500	6,000	3,000			落石	1,000	別当賀川	4,000
地区計	58,300	25,100	2,500	0	3箇所	22,600	18,000	9,000			11,000	7水系	20,000					
海区計	119,600	51,500	2,500	0	5箇所	49,000	39,500	15,500			26,000	15水系	41,500					
以東	東部				2,500	落石	2,500	2,000										
	地区計	0	0	0	2,500	1箇所	2,500	2,000	0					0				
海区計	0	0	0	2,500	1箇所	2,500	2,000	0					0					
北海道計	387,400	173,000	5,400	5,400	24箇所	173,000	138,400	88,500		49,900	45水系	138,400						

注 1: 捕獲場欄の()は補完河川
 2: ふ化場及び稚魚供給場欄の※は水産機構
 3: 放流水系欄の◎は海中飼育等実施沿岸域

北海道におけるカラフトマス海中飼育詳細計画

海区	地区	沿岸域	稚魚移動		放流水系	稚魚 放流数 (千尾)	
			供給場	稚魚数 (千尾)			
オホーツク	中部	網走西部	常呂	1,400	◎浜佐呂間漁港	1,400	
			常呂	1,500	◎富富士漁港	1,500	
		網走北部	湧別	500	◎湧別漁港	500	
			渚滑	1,000	◎紋別港湾	1,000	
	地区計					4箇所	4,400
	海区計					4箇所	4,400
	北海道計					4箇所	4,400

サクラマス

北海道におけるサクラマス稚魚人工ふ化放流計画表

海区	地区	捕獲場	捕獲数 (尾)	採卵数 (千粒)	道内移殖卵数		ふ化場	収容卵数 (千粒)	稚魚 生産数 (千尾)	稚魚移動		稚魚 放流数 (千尾)	幼魚 生産場	幼魚生産 移行数 (千尾)		
					供給卵数 (千粒)	受給卵数 (千粒)				供給場	稚魚数 (千尾)					
オホーツク	東部	斜里	1,000	710			※ 斜里 (斜里:710)	710	650			斜里川	500	※ 斜里	150	
	地区計		1,000	710	0	0	1箇所	710	650			1水系	500		150	
	西部	徳志別	800	580			※ 徳志別 (徳志別:580)	580	500			徳志別川	500			
	地区計		800	580	0	0	1箇所	580	500			1水系	500		0	
海区計			1,800	1,290	0	0	2箇所	1,290	1,150			2水系	1,000		150	
日本海	中部	千歳	130	130			※ 千歳 (千歳:130)	130	110			石狩川	60	※ 千歳	50	
		余市	120	170		170										
		地区計	250	300	170	0	1箇所	130	110		千走	36	余別川	36		50
	南部	珊内	60	80		170		珊内 (余市:170) (珊内:80) (野東:30) (千走:94)	374	290					珊内	290
		野東	20	30												
		尻別	1,560	1,950		300		※ 尻別 (尻別:1,100)	1,100	960	※ 八雲より	260	尻別川	900	※ 尻別	320
		寿都						寿都 (尻別:550)	550	500			朱太川	500		
		千走	450	630				千走 (千走:536)	536	404			千走川	41	千走	189
											千走	39	大平川	39		
											千走	41	泊川	41		
		見市	200	240				(道南) (見市:240)	240	170					(道南)	170
	地区計	2,290	2,930	300	170	5箇所	2,800	2,324		398	6水系	1,579		969		
	海区計	2,540	3,230	470	170	6箇所	2,930	2,434		434	8水系	1,675		1,019		
	根室	北部	伊茶仁 標津	180 330	140 240			※ 根室 (伊茶仁:140) (標津:240)	380	340	※ 根室より	50	伊茶仁川 標津川	50 120	※ 伊茶仁 ※ 根室	70 100
地区計		510	380	0	0	1箇所	380	340		50	2水系	170		170		
海区計		510	380	0	0	1箇所	380	340		50	2水系	170		170		
えりも以西	噴火湾	遊楽部	75	110		300	※ 八雲 (尻別:300) 森 (遊楽部:110)	300	260							
		地区計	75	110	0	300	2箇所	410	360		100	1水系	100		0	
	道南															
	地区計	0	0	0	0	0	0	0		0	水系	0		0		
海区計	75	110	0	300	2箇所	410	360		100	1水系	100		0			
北海道計		4,925	5,010	470	470	11箇所	5,010	4,284		584	13水系	2,945		1,339		

注 1:ふ化場、稚魚供給場及び幼魚生産場欄の※は水産機構、()は道内水試

2:ふ化場名の下()は河川系群名

北海道におけるサクラマス幼魚人工ふ化放流計画表

海区	地区	幼魚生産場	稚魚 収容数 (千尾)	幼魚 生産数 (千尾)	幼魚移動		放流水系	幼魚放流数 (千尾)			
					供給場	幼魚数 (千尾)		O ⁺ 秋	1 ⁺ 春	計	
オホーツク	東部	※斜里	150	100			斜里川	50	50	100	
		地区計	150	100		0	1水系	50	50	100	
		海区計	150	100		0	1水系	50	50	100	
日本海	中部	※千歳	45	40			石狩川	10	30	40	
					珊内	50	余市川		50	50	
		地区計	45	40		50	2水系	10	80	90	
	南部		珊内	290	225			珊内川			
							125	古宇		125	125
							50	野東		50	50
			※尻別	230	220	※八雲	80	尻別川	80	220	300
			千走	189	150			千走川		150	150
		(道南)	170	150			見市川		150	150	
		地区計	879	745		255	5水系	80	695	775	
		海区計	924	785		305	7水系	90	775	865	
根室	北部	※伊茶仁	100	70			伊茶仁川	30	20	50	
		※根室	70	60	※伊茶仁	20	標津川	60	20	80	
		地区計	170	130		20	2水系	90	40	130	
	海区計	170	130		20	2水系	90	40	130		
えりも以西	噴火湾	※八雲	90	80							
						0	水系	0	0	0	
		地区計	90	80		0	水系	0	0	0	
	海区計	90	80		0	水系	0	0	0		
	北海道計	1,334	1,095		325	10水系	230	865	1,095		

注：幼魚生産場及び幼魚供給場欄の※は水産機構、()は道内水試

ベニザケ

北海道におけるベニザケ稚魚人工ふ化放流計画表

海区	地区	捕獲場	捕獲数 (尾)	採卵数 (千粒)	道内移植卵数		ふ化場	収容卵数 (千粒)	稚魚 生産数 (千尾)	稚魚移動		放流水系	稚魚 放流数 (千尾)	幼魚 生産場	幼魚生産 移行数 (千尾)
					供給卵数 (千粒)	受給卵数 (千粒)				供給場	稚魚数 (千尾)				
えりも 以東	東部	釧路	60	60			※鶴居	60	50			釧路川	50		
		地区計	60	60	0	0	1箇所	60	50		0	1水系	50		0
	海区計	60	60	0	0	1箇所	60	50		0	1水系	50		0	
えりも 以西	日高	静内	140	140			※静内	140	120					※静内	120
		地区計	0	0	0	0	1箇所	0	0		0	水系	0		120
	海区計	140	140	0	0	1箇所	140	120		0	水系	0		120	
北海道計			200	200	0	0	2箇所	200	170		0	1水系	50		120

注: 幼魚生産場及び幼魚供給場欄は水産機構

北海道におけるベニザケ幼魚人工ふ化放流計画表

海区	地区	幼魚生産場	稚魚 収容数 (千尾)	幼魚 生産数 (千尾)	幼魚移動		放流水系	幼魚放流数 (千尾)		
					供給場	幼魚数 (千尾)		0+秋	1+春	計
えりも 以西	日高	※静内	110	100			静内川	30	20	50
		地区計	110	100			1水系	30	20	50
	胆振				※静内	50	安平川		50	50
		地区計	0	0			1水系	0	50	50
	海区計		110	100			2水系	30	70	100
北海道計			110	100			2水系	30	70	100

注: 幼魚生産場及び幼魚供給場欄は水産機構

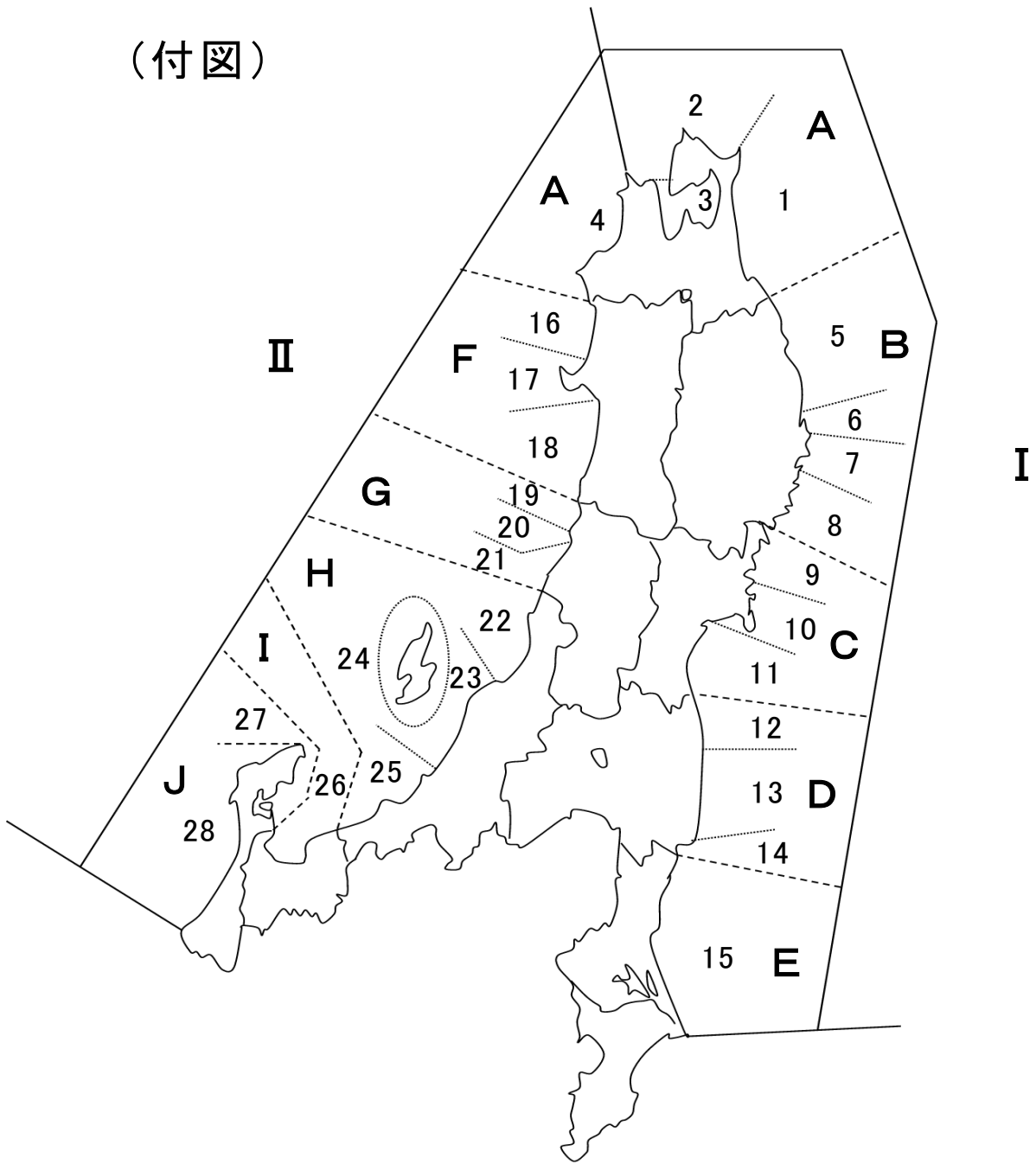
本州におけるさけます人工ふ化放流計画

本州における海区・地区及び沿岸域の区分表

海区	県	地区	地区の範囲	増殖河川名	沿岸域名一覧	
太平洋 (I)	青森 (A)	青森太平洋 (1)	青森県と岩手県の県境から尻屋崎突端までの地域	新井田川～ 老部川	泊地先, 小田野沢地先, 尻労地先, 尻屋地先	
		津軽海峡 (2)	尻屋崎突端から佐井村とむつ市の市村界及び亀飛崎突端から今別町と外ヶ浜町字平館の町界に至る津軽海峡に面した地域	大畑川～ 増川川	野牛地先, 牛滝地先, 大畑町地先, 関根浜地先	
		陸奥湾 (3)	佐井村とむつ市の市村界から今別町と外ヶ浜町字平館の町界に至る陸奥湾に面した地域	川内川～ 清水川		
日本海 (II)	青森日本海 (4)	亀飛崎突端から青森県と秋田県の県境までの地域	中村川～ 笹内川	北金ヶ沢地先, 深浦地先, 岩崎地先		
太平洋 (I)	岩手 (B)	岩手県北部 (5)	青森県と岩手県の県境から宮古市田老と宮古市崎山の境界までの地域	有家川～ 田老川	久慈湾, 野田湾, 摂待地先 普代村地先, 田老港	
		宮古 (6)	宮古市田老を除く宮古市の地域	閉伊川～ 重茂川	宮古湾, 重茂地先	
		山田・大槌 (7)	宮古市と山田町の市町界から御箱崎突端までの地域	織笠川～ 鶴住居川	山田湾, 船越湾, 大槌湾	
		岩手県南部 (8)	御箱崎突端から岩手県と宮城県との県境までの地域	甲子川～ 気仙川	越喜来湾地先, 大船渡湾, 両石湾, 綾里地先, 唐桑地先	
	宮城 (C)	気仙沼 (9)	岩手県と宮城県の県境から南三陸町と石巻市の市町界までの地域	気仙沼大川～ 水戸辺川	気仙沼湾, 小泉湾, 志津川湾	
		石巻 (10)	南三陸町と石巻市の市町界から石巻市と東松島市の市界までの地域(岩手県北上川水系を含む)	北上川～ 後川		
		塩釜 (11)	石巻市と東松島市の市界から宮城県と福島県の県境までの地域(福島県阿武隈川水系を含む)	鳴瀬川～ 阿武隈川	石巻湾	
	福島 (D)	福島県北部 (12)	宮城県と福島県の県境から南相馬市と浪江町の市町界までの地域	宇多川～ 小高川		
		福島県中部 (13)	南相馬市と浪江町の市町界からいわき市四倉漁協地区までの地域	請戸川～ 夏井川		
		福島県南部 (14)	いわき市沼之内漁協地区から福島県と茨城県の県境までの地域	—		
	茨城 (E)	茨城 (15)	茨城県の地域	常陸久慈川～ 利根川		
	日本海 (II)	秋田 (F)	秋田県北部 (16)	青森県と秋田県の県境から三種町と男鹿市の市町界までの地域	真瀬川～ 米代川	
			秋田県中部 (17)	三種町と男鹿市の市町界から潟上市と秋田市の市界までの地域	野村川	
			秋田県南部 (18)	潟上市と秋田市の市界から秋田県と山形県の県境までの地域	雄物川～ 川袋川	
		山形 (G)	山形県北部 (19)	秋田県と山形県の県境から遊佐町と酒田市の市町界までの地域	月光川～ 日向川	
山形県中部 (20)			最上川の地域	最上川		
山形県南部 (21)			酒田市と鶴岡市の市界から山形県と新潟県の県境までの地域	赤川～ 庄内小国川	鶴岡地先	
新潟 (H)		下越 (22)	山形県と新潟県の県境から信濃川水系能代川の地域まで	山北大川～ 信濃川(能代川)		
		中越 (23)	信濃川水系加茂川の地域から柏崎市と上越市の市界までの地域(信濃川水系上流域を含む)	加茂川(信濃川) ～ 谷根川		
		佐渡 (24)	佐渡島の地域	椿川～ 貝喰川		
		上越 (25)	柏崎市と上越市の市界から新潟県と富山県の県境までの地域	桑取川～ 田海川		
富山 (I)	富山 (26)	富山県の地域	小川～ 小矢部川			
石川 (J)	内浦 (27)	富山県と石川県の県境から能登半島禄剛崎までの地域	—			
	外浦 (28)	能登半島禄剛崎から石川県と福井県の県境までの地域	手取川			

注：()内の数字等は次ページの付図に対応

(付図)



本州におけるさけます人工ふ化放流事業実施体制

県	海区	地区	捕獲実施魚種		ふ化場				飼育実施魚種			放流実施魚種				
			サケ	サクラマス	表記名(略称)		サケ	サクラマス		水系	サケ	そ上系サクラマス		池産系サクラマス		
					正式名称または通称名	サケ		そ上	池産			稚魚	幼魚	稚魚	幼魚	
青森	太平洋	青森太平洋	新井田	○		新井田	新井田川ふ化場	○			新井田川	○				
			馬淵	○		馬淵	馬淵川ふ化場	○			馬淵川	○				
			五戸	○		五戸	五戸川ふ化場	○			五戸川	○				
			奥入瀬	○	○	奥入瀬	奥入瀬川ふ化場	○	○	○	奥入瀬川	○	○		○	
		東通老部	○	○	東通老部	老部川ふ化場	○	○	○	東通老部川	○	○	○	○		
		大畑	○		大畑	大畑川ふ化場	○			大畑川	○				○	
										易国間川					○	
	陸奥湾	川内	○	○	川内	川内川ふ化場	○			川内川	○		○	○	○	
					川内町内水面	川内川さくらますふ化場			○	○	八木沢				○	
		野辺地	○		野辺地	野辺地川ふ化場	○			野辺地川	○					
				清水	清水川ふ化場	○			清水川	○						
	日本海	中村	○							中村川	○					
		青森赤石	○		赤石	赤石川ふ化場	○			赤石川	○					
		追良瀬	○	○	追良瀬	追良瀬川ふ化場	○	○	○	追良瀬川	○	○		○		
									岩木川							
			笹内	○		笹内	笹内川ふ化場	○		笹内川	○					
青森県計			捕獲河川	13	4	県		0	0	0	河川	13	3	2	8	2
						民間		12	4	4	沿岸	0	0	0	0	0
岩手	太平洋	岩手県北部	有家	○		有家	有家川さけ人工ふ化場	○			有家川	○				
			岩手久慈	○		岩手久慈	久慈川さけ人工ふ化場	○		○	岩手久慈川	○			○	
											◎久慈湾	◎				
											馬淵川				○	
			下安家	○	○	下安家	下安家さけ人工ふ化場	○	○		安家川	○	○		○	
											◎野田湾	◎				
			普代	○		普代	普代川さけ人工ふ化場	○			普代川	○				
											◎普代村地先	◎				
			明戸	○		明戸	明戸川さけ人工ふ化場	○			明戸川	○				
											◎田野畑村地先	◎				
		小本	○		小本	小本川さけ人工ふ化場	○			小本川	○			○		
		撰待	○		撰待	撰待川さけ人工ふ化場	○			撰待川	○					
										◎撰待地先	◎					
		田老	○		田老	田老川さけ人工ふ化場	○			田老川	○					
										◎田老港	◎					
		宮古	閉伊	○		閉伊	松山さけ人工ふ化場	○		○	閉伊川	○			○	
											刈谷川				○	
										小国川				○		
	津軽石		○		津軽石	津軽石さけ人工ふ化場	○			津軽石川	○					
										◎宮古湾	◎					
	重茂		○		重茂	重茂川さけ人工ふ化場	○			重茂川	○					
										◎重茂地先	◎					
	山田・大槌	織笠	○		織笠	織笠川さけ人工ふ化場	○			織笠川	○					
										◎山田湾	◎					
		大槌	○		大槌	大槌川さけ人工ふ化場	○			大槌川	○					
		小槌	○							◎船越湾	◎					
		鶺鴒居	○		鶺鴒居	鶺鴒居川さけ人工ふ化場	○			鶺鴒居川	○			○		
	岩手県南部	甲子	○		甲子	甲子川さけ人工ふ化場	○			甲子川	○					
										◎大槌湾	◎					
		片岸	○		片岸	片岸川さけ人工ふ化場	○			片岸川	○					
		熊野	○							◎両石湾	◎					
		吉浜	○		吉浜	吉浜川さけ人工ふ化場	○			吉浜川	○					
										◎綾里地先	◎					
										◎越喜来湾地先	◎					
盛川		○		盛川	盛川さけ人工ふ化場	○			盛川	○			○			
									◎大船渡湾	◎						
気仙		○		気仙	気仙川さけ人工ふ化場	○			気仙川	○			○			
									◎広田湾	◎						
									◎唐桑地先	◎						
石巻					(内水面水産技術センター)	内水面水産技術センター			○							
	雫石	○		雫石	雫石川ふ化場	○										
	築川	○		築川	築川ふ化場	○										
	彦部	○		彦部	彦部川ふ化場	○										
	葛丸	○		葛丸	葛丸川ふ化場	○										
	稗貫	○		稗貫	稗貫川ふ化場	○										
	猿ヶ石	○		猿ヶ石	猿ヶ石川ふ化場	○										
	豊沢	○		豊沢	豊沢川ふ化場	○				北上川	○			○		
	飯豊	○		飯豊	飯豊川ふ化場	○										
	和賀	○		和賀	和賀川ふ化場	○										
	胆沢	○		胆沢	胆沢川ふ化場	○										
磐井	○		磐井	磐井川ふ化場	○											
砂鉄	○		砂鉄	砂鉄川ふ化場	○											
岩手県計			捕獲河川	32	1	県		0	0	1	河川	20	1	0	11	0
						民間		30	1	2	沿岸	16	0	0	0	0

注 1:水系欄の◎は海中飼育等実施沿岸域

2:ふ化場欄の()は県立

県	海区	地区	捕獲場	捕獲実施魚種		ふ化場		飼育実施魚種			水系	放流実施魚種																													
				サケ	サクラマス	表記名(略称)	正式名称または通称名	サケ	サクラマス			サケ	サクラマス	池産	サケ	そ上系サクラマス		池産系サクラマス																							
									そ上	池産						稚魚	幼魚	稚魚	幼魚																						
宮城	太平洋	気仙沼	気仙沼大川	○		気仙沼大川	気仙沼大川人工さけふ化場	○				気仙沼大川	○																												
			小泉	○		小泉	本吉町小泉川さけふ化場	○					◎気仙沼湾	◎																											
			八幡	○		南三陸町	南三陸町宮さけますふ化場	○					◎小泉湾	◎																											
			水尻	○									八幡川	○																											
			旧北上	○									◎志津川湾	◎																											
			二股	○		大嶺	北上川漁協大嶺さけふ化場	○						水尻川	○																										
			大関	○										合戦谷	北上追波漁協合戦谷さけふ化場	○					北上川	○																			
			南沢	○																								築館	栗原市築館さけますふ化場	○											
			北上	○																								江合	江合川さけふ化場	○											
			迫川	○																								大原	石巻市大原川さけ人工ふ化場	○						大原川	○				
		江合	○																		いがの川	○																			
		大原	○										後川	○																											
		塩釜	鳴瀬	○		石神	鳴瀬川石神ふ化場	○					鳴瀬川	○																											
			吉田	○		沢渡	吉田川沢渡ふ化場	○					◎石巻湾	◎																											
			名取	○		郡山	広瀬名取川漁協郡山さけふ化場	○					名取川	○																											
			白石	○		白石	白石川漁協さけふ化場	○					阿武隈川	○																											
			内川	○		丸森	阿武隈川漁協丸森さけふ化場	○																																	
			雉子尾	○																							亘理	宮城県漁協亘理支所さけふ化場	○												
			丸森	○																							亘理	宮城県漁協亘理支所さけふ化場	○												
			阿武隈																																						
			亘理																																						
		宮城県計			捕獲河川	19	0	県		0	0	0	河川	11	0	0	0	0	0																						
								民間		14	0	0	沿岸	4	0	0	0	0	0																						
		福島	太平洋	塩釜	阿武隈	○		阿武隈	阿武隈川漁業協同組合 鮭鱒孵化場	○				阿武隈川	○																										
					福島県北部	宇多	○		宇多	宇多川鮭増殖組合孵化場	○				宇多川	○																									
						真野	○		真野	真野川鮭増殖組合孵化場	○				真野川	○																									
新田	○						新田	新田川鮭繁殖漁業協同組合	○				新田川	○																											
福島県中部	小高			○		未定	未定	○					小高川	○																											
						未定	未定	○					請戸川	○																											
						未定	未定	○					熊川	○																											
	富岡			○		未定	未定	○					富岡川	○																											
	木戸			○		木戸	木戸川ふ化場	○					木戸川	○																											
夏井	○		夏井	夏井川鮭増殖漁業組合孵化場	○					夏井川	○																														
福島県計			捕獲河川	8	0	県		0	0	0	河川	10	0	0	0	0	0																								
						民間		10	0	0	沿岸	0	0	0	0	0	0																								
茨城	太平洋	茨城	常陸久慈	○		常陸久慈	久慈川漁協さけふ化場	○				常陸久慈川	○																												
			那珂	○		那珂	那珂川漁協さけふ化場	○				那珂川	○																												
			鬼怒	○		鬼怒小貝	鬼怒小貝漁協さけふ化場	○				利根川	○																												
茨城県計			捕獲河川	3	0	県		0	0	0	河川	3	0	0	0	0	0																								
						民間		3	0	0	沿岸	0	0	0	0	0	0																								
秋田	日本海	秋田県北部	阿仁			阿仁	阿仁川ふ化場					米代川																													
						(水産振興センター)	秋田県水産振興センター			○																															
			早口			藤里白神	藤里白神養殖場			○	○																														
			常盤	○																																					
			糠沢	○																																					
		小様	○																																						
		秋田県中部	野村			野村	野村川ふ化場	○					野村川	○																											
			大増	○									大増川	○																											
			岩見川	○		雄勝	秋の宮イワナ養殖組合			○	○		雄物川	○	○																										
		玉川	○		大仙	大仙ふ化場	○		○																																
		秋田県南部	石沢			仁別	石川商事(株)孵化養殖場				○	○	子吉川																												
奈管	○			奈管	奈管川ふ化場	○					奈管川	○																													
川袋	○			川袋	川袋川ふ化場	○					川袋川	○																													
				象潟	象潟川第二ふ化場	○																																			
秋田県計			捕獲河川	4	6	県		0	0	1	河川	5	1	0	3	1	0																								
						民間		5	4	3	沿岸	0	0	0	0	0	0																								

注1:水系欄の◎は海中飼育等実施沿岸域

注2:ふ化場欄の()は県立

県	海区	地区	捕獲場	捕獲実施魚種		ふ化場		飼育実施魚種			水系	放流実施魚種						
				サケ	サクラマス	表記名(略称)	正式名称または通称名	サケ	サクラマス			サケ	上系サクラマス		池産系サクラマス			
									そ上	池産			サケ	稚魚	幼魚	稚魚	幼魚	
山形	日本海	山形県北部	牛渡	○		箕輪	箕輪ふ化場	○			月光川	○			○			
			滝淵	○		榊川	榊川ふ化場	○										
			洗沢	○		洗沢	洗沢ふ化場	○										
			高瀬	○		高瀬	高瀬川ふ化場	○										
						内水面水産センター	内水面水産センター		○	○								
			日向	○		日向	日向川ふ化場	○			日向川	○				○		
		山形県中部	立谷沢	○		清川	清川ふ化場	○			最上川	○	○			○	○	
			鮭川	○		最上	最上ふ化場	○										
			角川	○		古口	古口ふ化場	○										
			小国	○		舟形町	舟形町サケふ化場	○										
			丹生	○		丹生	丹生川ふ化場	○										
			富並	○	○	富並	富並川ふ化場	○										
			寒河江	○	○	寒河江	寒河江川ふ化場	○										
	最上	○		(古寺)	山形県サクラマス古寺ふ化場		○	○										
	山形県南部	赤川		○	赤川	赤川ふ化場	○			赤川	○	○			○	○		
		五十	○		山戸	山戸ふ化場	○			五十川	○	○			○	○		
		庄内小国	○		庄内小国	庄内小国川ふ化場	○			庄内小国川	○				○	○		
										温海川					○	○		
									鼠ヶ関川					○	○			
									◎鶴岡地先	◎								
	山形県計			捕獲河川	14	5	県		0	1	1	河川	6	3	0	8	2	
							民間		15	1	1	沿岸	1	0	0	0	0	
	新潟	日本海	下越	大川	○		山北大川	大川ふ化場	○			山北大川	○			○	○	
				勝木	○		勝木	勝木川ふ化場	○			勝木川	○					
				三面	○	○	三面	三面川ふ化場	○	○	○	三面川	○	○			○	
				荒川	○	○	荒川	荒川ふ化場	○	○	○	荒川	○	○			○	
胎内				○		胎内	胎内川ふ化場	○		○	胎内川	○				○		
加治				○		加治	加治川ふ化場	○			加治川	○				○	○	
阿賀野(連)				○	○	阿賀野	阿賀野川ふ化場	○	○	○	阿賀野川	○	○			○		
阿賀野(漁)			○	○	岩谷	岩谷ふ化場	○	○										
小阿賀野			○															
新谷				○														
早出				○														
中越			能代	○		能代	能代川ふ化場	○			信濃川	○	○			○		
			信濃	○		信濃	信濃川ふ化場	○										
		加茂	○		加茂	加茂川ふ化場	○											
		五十嵐	○		五十嵐	五十嵐川ふ化場	○											
		大河津分水	○		寺泊	寺泊ふ化場	○											
		魚野	○	○	雲洞	雲洞ふ化場	○	○	○									
		清津	○		浦佐	浦佐ふ化場	○	○										
谷根		○		中魚沼	中魚沼さけふ化場	○												
上越		桑取	○		桑取	桑取川ふ化場	○			谷根川	○							
		名立	○		名立	名立川ふ化場	○			椿川								
		能生	○		能生	能生ふ化場	○			貝喰川								
										桑取川	○							
										名立川	○							
										能生川	○							
										木浦川	○							
早川	○							早川	○									
海川	○							海川	○									
姫川	○		姫川	姫川ふ化場	○			姫川	○									
田海	○		青海	青海町ふ化場	○			田海川	○									
新潟県計			捕獲河川	24	7	県		0	0	0	河川	17	4	0	7	2		
						民間		22	6	5	沿岸	0	0	0	0	0		
富山	日本海	富山	小川	○		小川	小川さけ・ますふ化場	○			小川	○						
			黒部	○	○	黒部	黒部川増殖場	○	○	○	黒部川	○			○	○		
			片貝	○		片貝	片貝川さけ・ますふ化場	○			片貝川	○						
			早月	○		早月	早月川さけ・ますふ化場	○			早月川	○						
						(富山県水産研究所)	富山県農林水産総合技術センター水産研究所			○								
			常願寺	○							常願寺川	○						
			神通	○	○	神通	神通川鮭増殖場	○	○		神通川	○	○			○	○	
						神通ます	神通川アユ・マス増殖場	○	○	○								
			井田	○														
			熊野	○		神通河川	神通河川敷地(飼育池)											
庄川	○	○	庄川	庄川養魚場	○	○	○	庄川	○	○			○	○				
小矢部	○		小矢部	小矢部川さけ・ますふ化場	○			小矢部川	○									
富山県計			捕獲河川	10	3	県		0	1	0	河川	8	2	2	2	3		
						民間		8	4	3	沿岸	0	0	0	0	0		
石川	日本海	外浦	手取	○		(美川)	水産総合センター美川事業所	○			手取川	○						
石川県計			捕獲河川	1	0	県		1	0	0	河川	1	0	0	0	0		
						民間		0	0	0	沿岸	0	0	0	0	0		
本州計			捕獲河川	128	26	県		1	2	3	河川	91	14	4	39	10		
						民間		119	20	18	沿岸	21	0	0	0	0		

注 1:水系欄の◎は海中飼育等実施沿岸域
2:ふ化場欄の()は県立

本州におけるさけます人工ふ化放流計画総括表

魚種	捕獲場数	捕獲数 (尾)	採卵数 (千粒)	海産 卵数 (千粒)	ふ化 場数	収容 卵数 (千粒)	稚魚 生産数 (千尾)	稚魚放流 水系数		稚魚放 流数 (千尾)	幼魚 放流 水系数	幼魚 放流数 (千尾)	放流数 総計 (千尾)
								河川	沿岸				
サケ	128	1,028,575	774,701	23,930	120	799,445	692,147	91	21	692,147	-	-	692,147
サクラマス (そ上系)	26	933	1,497	160	21	1,657	1,392	15	0	1,012	5	529	1,541
サクラマス (池産系)					21	8,760	6,377	38	0	4,739	11	561	5,300
サクラマス (小計)	26	933	1,497	160	27	10,417	7,769	39	0	5,751	11	1,090	6,841
本州計	138	1,029,508	776,198	24,090	129	809,862	699,916	102	21	697,898	11	1,090	698,988

注 1: ふ化場数は稚魚生産場及び幼魚生産場の合計数。

2: 稚魚放流水系数の「河川」は河川数、「沿岸」は海中飼育等実施数。

3: 宮城県のサケ捕獲数については、県の計画で数値が算出されていないため集計値には含まれていない。

サ ケ

本州におけるサケ人工ふ化放流計画表

県	海区	地区	捕獲場	捕獲数 (尾)	採卵数 (千粒)	海産卵数 (千粒)	県内移殖卵数		県外移殖 受給卵数 (千粒)	ふ化場	収容 卵数 (千粒)	稚魚 生産数 (千尾)	稚魚移動		放流水系	稚魚 放流数 (千尾)			
							供給卵数 (千粒)	受給卵数 (千粒)					供給場	稚魚数 (千尾)					
青森	太平洋	青森太平洋	新井田	23,660	18,000		5,000			新井田	13,000	12,500			新井田川	12,500			
			馬淵	23,580	17,800					馬淵	17,800	14,700			馬淵川	14,700			
			五戸	1,800	1,600					五戸	1,600	1,100			五戸川	1,100			
			奥入瀬	58,660	48,300	6,000	19,900			奥入瀬	34,400	30,500			奥入瀬川	29,900			
														奥入瀬	600	三沢地先	600		
			東通老部	2,380	2,700	6,100		3,500		東通老部	12,300	11,700			東通老部川	9,500			
														東通老部	700	野牛地先	700		
														東通老部	400	尻屋地先	400		
														東通老部	400	小田野沢地先	400		
													東通老部	300	白糠地先	300			
													東通老部	400	泊地先	400			
		地区計	110,080	88,400	12,100	24,900	3,500	0	79,100	70,500		2,800			70,500				
		海峡	大畑	2,600	2,700	1,210		1,000		大畑	4,910	4,600				大畑川	3,100		
														大畑	1,500	大畑地先	1,500		
			地区計	2,600	2,700	1,210	0	1,000	0	4,910	4,600		1,500		4,600				
		陸奥湾	川内	8,140	9,400					川内	9,400	9,000				川内川	8,200		
													川内	400	関根浜地先	400			
													川内	400	牛滝地先	400			
			野辺地川	5,000	5,700			6,000		野辺地	11,750	11,500			野辺地川	11,500			
			清水	1,140	1,000			4,500		清水	5,500	6,200			清水川	3,900			
													清水	400		400			
												清水	400		400				
												清水	500		500				
	地区計		14,280	16,100	0	0	10,500	0	26,600	25,700		2,100		25,700					
	日本海	中村																	
		赤石	2,340	3,000	3,900		4,700		赤石	11,600	11,300				赤石川	10,800			
													赤石	500	北金ヶ沢地先	500			
		追良瀬	5,320	5,500	3,250		2,800		追良瀬	11,550	11,300				追良瀬川	11,300			
													追良瀬	1,000	深浦地先	1,000			
	笹内	920	1,000	2,930		2,900		笹内	6,930	6,600				笹内川	6,100				
													笹内	500	岩崎地先	500			
	地区計	8,580	10,100	10,080		9,900		30,080	29,200		2,000		29,200						
	青森県計				133,540	117,300	23,390	24,900	24,900		140,690	130,000		8,400		130,000			
	岩手	太平洋	岩手県北部	有家	8,000	7,000				有家	7,000	6,000		岩手久慈	1,500	有家川	7,500		
				岩手久慈	37,524	41,200					岩手久慈	41,200	35,000			岩手久慈川	29,300		
				下安家	29,000	54,000					下安家	54,000	48,400			安家川	46,900		
				普代	9,850	5,900					普代	5,900	5,000		明戸	6,000	普代川	11,000	
				明戸	5,250	14,200					明戸	14,200	12,000			明戸川	5,000		
															明戸	1,000	◎田野畑村地先	1,000	
				小本	30,000	30,000					小本	30,000	26,510				小本川	26,510	
				撰待	14,300	18,142					撰待	18,142	15,500				撰待川	13,500	
																撰待	2,000	◎撰待地先	2,000
				田老	16,000	21,107					田老	21,107	18,000				田老川	16,000	
																田老	2,000	◎田老港	2,000
			地区計	149,924	191,549	0	0	0	0	191,549	166,410		18,200		166,410				
			宮古	閉伊	30,000	17,397					閉伊	17,397	15,000				閉伊川	15,000	
津軽石				68,210	55,400					津軽石	55,400	49,800				津軽石川	43,800		
														津軽石	6,000	◎宮古湾	6,000		
重茂				18,000	19,300					重茂	19,300	17,000				重茂川	15,000		
														重茂	2,000	◎重茂地先	2,000		
地区計			116,210	92,097	0	0	0	0	92,097	81,800		8,000		81,800					
山田・大槌			織笠	24,740	27,260					織笠	27,260	24,000				織笠川	21,000		
														織笠	2,000	◎山田湾	2,000		
														織笠	1,000	◎船越湾	3,000		
													大槌	2,000					
		大槌	16,500	23,000			200		大槌	23,200	20,000				大槌川	18,000			
		小鎧	150	200			200												
		鵜住居	13,580	23,000					鵜住居	23,000	20,000				鵜住居川	18,000			
														鵜住居	2,000	◎大槌湾	2,000		
		地区計	54,970	73,260	0	200	200	0	73,260	64,000		7,000		64,000					
		岩手県南部	甲子	13,300	17,000					甲子	17,000	15,000				甲子川	13,000		
													甲子	2,000	◎両石湾	2,000			
片岸			18,000	19,980			3,000		片岸	22,980	20,000				片岸川	20,000			
熊野			3,000	3,000			3,000												
吉浜			8,000	6,100					吉浜	6,100	5,300				吉浜川	5,300			
													気仙	3,200	◎越喜来湾地先	3,200			
													気仙	3,000	◎綾里地先	3,000			
盛川			14,790	13,745					盛川	13,745	12,000				盛川	10,000			
														盛川	2,000	◎大船渡湾	2,000		
気仙			60,000	44,160					気仙	44,160	39,000				気仙川	30,000			
													気仙	1,800	◎広田湾	1,800			
												気仙	1,000	◎唐桑地先	1,000				
地区計		117,090	103,985	0	3,000	3,000	0	103,985	91,300		13,000		91,300						

注 1:ふ化場及び稚魚供給場欄の()は県立
 2:放流水系欄の◎は海中飼育等実施沿岸域
 3:岩手県計は33ページの北上川水系分含む
 4:青森日本海分の計は35ページの日本海区計へ含む

県	海区	地区	捕獲場	捕獲数 (尾)	採卵数 (千粒)	海産卵数 (千粒)	県内移植卵数		県外移植 受給卵数 (千粒)	ふ化場	収容卵数 (千粒)	稚魚 生産数 (千尾)	稚魚移動		放流水系	稚魚 放流数 (千尾)	
							供給卵数 (千粒)	受給卵数 (千粒)					供給場	稚魚数 (千尾)			
岩手県	太平洋	石巻	雫石	535	400					雫石	400	300			北上川 (岩手)	2,414	
			築川	300	300					築川	300	230					
			彦部	150	200					彦部	200	135					
			葛丸	100	140					葛丸	140	108					
			稗貴	600	500					稗貴	500	280					
			猿ヶ石	150	200					猿ヶ石	200	130					
			豊沢	490	350					豊沢	350	250					
			飯豊	150	160					飯豊	160	130					
			和賀	240	260					和賀	260	155					
			磐井	380	395					磐井	395	296					
砂鉄	470	660					砂鉄	660	400								
地区計			3,565	3,565	0			0		3,565	2,414		0		2,414		
岩手県計			441,759	464,456	0	3,200	3,200	0		464,456	405,924		46,200		405,924		
宮城県	太平洋	気仙沼	気仙沼大川		5,000					気仙沼大川	5,000	4,500			気仙沼大川 ◎気仙沼湾	4,500	
			小泉川		6,000		500	500		小泉	6,000	5,400			津谷川 ◎小泉湾	5,400	
			八幡川 水尻川		1,000			600		小森 水尻	1,600	1,440			八幡川 水尻川 ◎志津川湾	1,440	
			水戸辺川														
			地区計		12,000	0	500	1,100	0		12,600	11,340		0		11,340	
		石巻	旧北上													北上川 (宮城)	15,280
			二股		10,000		2,500				大嶺	7,500	6,750				
			大関														
			南沢														
			北上		4,300			100			合戦谷	4,400	3,960				
	真野																
	追波																
	迫川			4,500			100			築館	4,600	4,140					
	江合			500			200			江合	700	630					
	大原			500			1,000			大原	1,500	1,350			大原川		
	いがの川								女川町 (震災休止中)				大嶺	200	いがの川	200	
	後川						500		後川	500	450			後川	450		
	地区計		19,800	0	2,500	1,900	0		19,200	17,280		200		17,280			
	塩釜	鳴瀬		7,000						石神 沢渡	7,000	6,300			鳴瀬川 ◎石巻湾	6,300	
		吉田		800						郡山	800	720			名取川	720	
白石			360						白石	360	324			阿武隈川 (宮城)	2,394		
雉子尾																	
内川			1,100		500				丸森	600	540						
丸森			1,200			500			亙理	1,700	1,530						
地区計			10,460		500	500			10,460	9,414				9,414			
宮城県計			42,260	0	3,500	3,500	0		42,264	38,034		200		38,034			
福島県	太平洋	塩釜	阿武隈	1,700	520					阿武隈	520	200			阿武隈川(福島)	200	
			地区計	1,700	10,980	0	500	500	0		10,980	9,614				9,614	
			福島県北部	宇多	18,800	4,440						宇多	4,440	2,600			宇多川
		真野		11,100	5,760						真野	5,760	5,000			真野川	5,000
		新田		8,400	11,270						新田	11,270	500			新田川	500
		小高		800	800						未定	800	200			小高川	200
	地区計	39,100	22,270	0	0	0	0		22,270	8,300				8,300			
	福島県中部	泉田川								未定		700			請戸川	700	
		熊川								未定		200			熊川	200	
		富岡	400	400						未定	400	300			富岡川	300	
		木戸	6,100	3,480						木戸	3,480	3,000			木戸川	3,000	
	夏井	3,600	1,750						夏井	1,750	800			夏井川	800		
	地区計	10,100	5,630	0	0	0	0		5,630	5,000		0		5,000			
福島県計			50,900	28,420	0	0	0	0		28,420	13,500		0		13,500		
茨城県	太平洋	茨城	常陸久慈	10,000	1,000					常陸久慈	1,000	800			常陸久慈川	800	
			那珂	30,000	1,400					那珂	1,400	1,100			那珂川	1,100	
			鬼怒	5,000	800					鬼怒小貝	800	600			利根川	600	
茨城県計			45,000	3,200	0	0	0	0		3,200	2,500		0		2,500		
太平洋海区計			662,619	645,536	13,310	31,600	21,700	0		648,950	560,758		52,800		560,758		

注1:ふ化場及び稚魚供給場欄の()は県立

注2:放流水系欄の◎は海中飼育等実施沿岸域

注3:宮城県の捕獲数については、県の計画で数値が算出されていないため空欄

県	海区	地区	捕獲場	捕獲数 (尾)	採卵数 (千粒)	海産卵数 (千粒)	県内移植卵数		県外移植 受給卵数 (千粒)	ふ化場	収容 卵数 (千粒)	稚魚 生産数 (千尾)	稚魚移動		放流水系	稚魚 放流数 (千尾)		
							供給卵数 (千粒)	受給卵数 (千粒)					供給場	稚魚数 (千尾)				
秋田	日本海	秋田県中部	野村大増	3,200	4,200					野村	4,200	3,550			野村川大増川	3,550		
			地区計	3,200	4,200	0	0	0	0			4,200	3,550		0		3,550	
		秋田県南部	玉川	2,100	2,800						大仙	2,800	2,400			雄物川	2,400	
			奈曾	3,500	4,600						奈曾	4,600	3,950			奈曾川	3,950	
			川袋	8,500	11,800			4,900	4,900			川袋	6,900	5,900			川袋川	10,100
												象潟	4,900	4,200				
		地区計	14,500	19,200	0	4,900	4,900					19,200	16,450		0		16,450	
		秋田県計	17,700	23,400	0	4,900	4,900			0		23,400	20,000		0		20,000	
		山形	日本海	山形県北部	牛渡	15,000	10,700		400			箕輪	10,300	8,811			月光川	22,621
					滝淵	19,000	11,800		400			榊川	11,400	9,747				
洗沢	600				150					洗沢	150	128						
高瀬	13,000				6,200		200			高瀬	6,000	5,131						
日向	4,000				1,700					日向	1,700	1,451			日向川	1,451		
地区計	51,600			30,550	0	1,000	0	0			29,550	25,268		0		24,072		
山形県中部	立谷沢			250	300						清川	300	256			最上川	4,932	
	鮭川			1,700	1,300						最上	1,300	1,110	箕輪	400			
	角川			200	200						古口	200	171					
	小国			2,000	700						舟形町	700	600	高瀬	200			
	丹生			1,300	1,000						丹生	1,000	853					
	富並			450	400						富並	400	342					
	寒河江			1,500	700						寒河江	700	600	榊川	400			
地区計	7,400			4,600	0	0	0	0			4,600	3,932		1,000		4,932		
山形県南部	赤川								1,000		赤川	1,000	948			赤川	948	
	五十			300	600						山戸	600	512			五十川	512	
	庄内小国			250	400						庄内小国	400	340			庄内小国川	340	
														箕輪	66	◎鶴岡地先	196	
														榊川	65			
													高瀬	65				
地区計	550	1,000	0	0	1,000	0			2,000	1,800		196		1,996				
山形県計	103,550	36,150	0	1,000	1,000	0			36,150	31,000		1,196		31,000				

注 1:ふ化場及び稚魚供給場欄の()は県立

2:放流水系欄の◎は海中飼育等実施沿岸域

県	海区	地区	捕獲場	捕獲数 (尾)	採卵数 (千粒)	海産卵数 (千粒)	県内移殖卵数		県外移殖 受給卵数 (千粒)	ふ化場	収容卵数 (千粒)	稚魚 生産数 (千尾)	稚魚移動		放流水系	稚魚 放流数 (千尾)		
							供給卵数 (千粒)	受給卵数 (千粒)					供給場	稚魚数 (千尾)				
新潟	日本海	下越	大川	10,000	1,100					山北大川	1,100	1,000			山北大川	1,000		
			勝木	3,000	1,100					勝木	1,100	1,000			勝木川	1,000		
			三面	50,000	10,000				300	三面	10,300	9,100			三面川	9,100		
			荒川	12,000	2,000					荒川	2,000	1,600			荒川	1,600		
			胎内	850	650					胎内	650	400			胎内川	400		
			加治							加治						加治川		
			阿賀野(連)	10,000	3,200					阿賀野	3,200	2,800					2,800	
			阿賀野(漁)	6,200	800					岩谷	800	650					650	
			小阿賀野	1,800														
			阿賀野計	18,000	4,000	0	0	0	0		4,000	3,500				阿賀野川	3,450	
		信濃	3,000	1,800						信濃	1,800	1,500			信濃川	2,500		
		能代	8,000	1,200						能代	1,200	1,000						
		地区計	104,850	21,850	0	0	0	300		22,150	19,050		0			19,050		
		中越	加茂	6,202	1,200						加茂	1,200	1,100			信濃川	5,032	
			五十嵐	4,100	1,400			供給元未定	200		五十嵐	1,600	1,200					
			大河津分水	700	650						寺泊	650	532					
			魚野	3,000	2,000						雲洞	2,000	1,600					
			清津	400	400			供給元未定	250		中魚沼	650	600					
			谷根	5,000	1,500						柏崎	1,500	1,200			谷根川	1,200	
		地区計	19,402	7,150	0	0	450	0		7,600	6,232		0			6,232		
		佐渡																
		地区計	0	0	0	0	0	0		0	0		0			0		
		上越	桑取	7,000	950						桑取	950	850			桑取川	850	
			名立	11,000	2,700						名立	2,700	2,500			名立川	2,500	
			能生	10,000	2,000						能生	2,000	1,800			能生川	1,500	
																木浦川	300	
			早川													早川		
			海川	1,580	870			供給元未定	600		姫川	1,470	1,270			海川	1,270	
			姫川													姫川		
		田海	750	700						青海	700	650			田海川	650		
		地区計	30,030	7,220	0	0	600	0		7,820	7,070		0			7,070		
		新潟県計				154,582	36,220	0		1,050	300		37,570	32,352		0		32,352
		富山	日本海	富山	小川	6,000	1,080					小川	1,080	886			小川	886
黒部	25,000				4,000					黒部	4,000	3,400			黒部川	3,400		
片貝	4,000				2,420					片貝	2,420	2,190			片貝川	2,190		
早月	200									早月					早月川			
常願寺										神通					常願寺川			
神通	1,844				3,040					神通	3,040	2,246			神通川	2,246		
井田										神通ます								
熊野																		
庄川	40,000	7,080					庄川	7,080	6,018			庄川	6,018					
小矢部	500	675					小矢部	1,100	597			小矢部川	597					
富山県計				77,544	18,295	0	0	0	0		18,295	15,337		0		15,337		
石川	石川	外浦	手取	4,000	5,000					(美川)	5,000	3,500			手取川	3,500		
石川県計				4,000	5,000	0	0	0	0		5,000	3,500		0		3,500		
日本海区計				365,956	129,165	10,080	5,900	16,850	300		150,495	131,389		3,196		131,389		
本州計				1,028,575	774,701	23,390	37,500	38,500	300		799,445	692,147		55,996		692,147		

注 1:ふ化場及び稚魚供給場欄の()は県立
2:放流水系欄の◎は海中飼育等実施沿岸域
3:本州計の捕獲数は宮城県捕獲数を含まない合計値
4:日本海区計は32ページの青森日本海分含む

サクラマス

本州におけるサクラマス(そ上系)稚魚人工ふ化放流計画表

県	海区	地区	捕獲場	捕獲数 (尾)	採卵数 (千粒)	海産卵数 (千粒)	県内移殖卵数		ふ化場	収容卵数 (千粒)	稚魚 生産数 (千尾)	稚魚移動		稚魚 放流数 (千尾)	幼魚生産場	幼魚生産 移行数 (千尾)		
							供給卵数 (千粒)	受給卵数 (千粒)				供給場	稚魚数 (千尾)					
青森	太平洋	青森 太平洋	奥入瀬	39	100				奥入瀬	100	80			奥入瀬川	50	奥入瀬	30	
			東通老部	230	325				東通老部	325	250			東通老部川 野牛川	100 30	東通老部	120	
			地区計	269	425	0	0	0		425	330	0		180		150		
		津軽 海峡	川内	15	15				川内町内水面	15	15			0	川内町内水面	15		
			地区計	15	15	0	0	0		15	15	0		0		15		
	日本海	青森 日本海	追良瀬	35	70	160			追良瀬	230	215			追良瀬川 県内河川	50 50	追良瀬	115	
			地区計	35	70	160	0	0		230	215	0		100		115		
			青森県計	319	510	160	0	0		670	560	0		280		280		
	岩手	太平洋	岩手県 北部	下安家	105	241				下安家	241	220			安家川	220		0
				地区計	105	241	0	0	0		241	220	0		220		0	
岩手県 南部			地区計	0	0	0	0	0		0	0	0		0		0		
			岩手県 石巻	地区計	0	0	0	0	0		0	0	0		0		0	
岩手県計				105	241	0	0	0	241	220	0		220		0			
太平洋海区計				389	681	0	0	0	681	565	0		400		165			
秋田	日本海	秋田 県 北部	米代川 水系	10	25				藤里白神	25	12				藤里白神	12		
			地区計	10	25	0	0	0		25	12	0		0		12		
		秋田 県 中部	地区計	0	0	0	0	0		0	0	0		0		0		
			秋田 県 南部	岩見川	5	13				雄勝	13	10				雄勝	10	
		玉川		5	13				大仙	13	10			雄物川	10			
石沢	5	13					仁別	13	10				仁別	10				
秋田県計				25	63	0	0	0	63	42	0		10		32			
山形	日本海	山形 県 北部	地区計	0	0	0	0	0		0	0	0		0		0		
			山形 県 中部	月布	30	60			40	(古寺)	100	76			最上川	32	内水面水産 センター	5
		富並																
		寒河江 最上		30	60	0	0	40		100	76	0		32		5		
山形 県 南部	赤川	20	40			40					(古寺)	34	赤川	34				
	地区計	20	40	0	40	0		0	0	39	(古寺)	5	五十川	5		0		
山形県計				50	100	0	40	40	100	76	39		71		5			
新潟	日本海	下越	三面	10	10				三面	10	5			三面川	5			
			荒川						荒川					荒川				
			阿賀野(連)	17	45				阿賀野	45	32			阿賀野川	32			
			新谷 早出 阿賀野	20	40				岩谷	40	30			阿賀野川	30			
		地区計	47	95	0	0	0		95	67	0		67		0			
		中越	魚野	40	8				雲洞 浦佐	8	4			信濃	4			
			地区計	40	8	0	0	0		8	4	0		4		0		
佐波	地区計	0	0	0	0	0		0	0	0		0		0				
	上越	地区計	0	0	0	0	0		0	0	0		0		0			
新潟県計				87	103	0	0	0	103	71	0		71		0			
富山	日本海	富山	黒部	15	30				黒部	30	21				黒部	21		
			神通	252	300			5	神通 神通ます	295	270			神通川	270			
								5	富山県 水産研究所	5	4				富山県 水産研究所	4		
			庄川	80	150				庄川	150	128			庄川	90	庄川	38	
富山県計				347	480	0	5	5	480	423	0		360		63			
日本海区計				544	816	160	45	45	976	827	39		612		215			
本州計				933	1,497	160	45	45	1,657	1,392	39		1,012		380			

注:ふ化場、稚魚供給場及び幼魚生産場欄の()は県立。

本州におけるサクラマス(そ上系)幼魚人工ふ化放流計画表

県	海区	地区	幼魚生産場	稚魚収容数(千尾)	幼魚生産数(千尾)	幼魚移動		放流水系	幼魚放流数(千尾)		
						供給場	幼魚数(千尾)				
									0+秋	1+春	計
青森	太平洋	青森太平洋	東通老部	130	130			東通老部川	60	70	130
			奥入瀬	70	70			奥入瀬川		68	68
			地区計	200	200				60	138	198
		陸奥	川内町内水面	1	1						(1)※
		地区計	1	1	0	0	0	0	0	0	
太平洋海区計				201	201		0		60	138	198
青森	日本海	青森日本海	追良瀬	62	62			追良瀬川	40	22	62
			地区計	62	62	0	40	22	62		
		青森県計				263	263			100	150
山形	日本海	山形県北部	内水面水産センター	5	3						(3)※
			地区計	5	3	0	0	0	0		
山形県計				5	3						
富山	日本海	富山	黒部	268	233			黒部川	233		233
			庄川	50	40			庄川	20	16	36
		富山県計				318	273	0	253	16	269
日本海区計				385	338	0	293	38	331		
本州計				586	539	0	353	176	529		

注1:()※は親魚移行数のため放流数には含まない
 2:青森県日本海の追良瀬は海産親魚由来分含む

本州におけるサクラマス(池産系)稚魚人工ふ化放流計画表

県	海区	地区	採卵場	ふ化場	収容卵数 (千粒)	稚魚 生産数 (千尾)	稚魚移動		放流水系	稚魚 放流数 (千尾)	幼魚生産場	幼魚生産 移行数 (千尾)	
							供給場	稚魚数 (千尾)					
青森	太平洋	青森 太平洋	東通老部	東通老部	25	20			小老部川	20			
			奥入瀬	奥入瀬	100	80			奥入瀬川	50	奥入瀬	30	
			地区計		125	100		0		70		30	
		津軽 海峡						0		0	0	0	
		陸奥湾	川内町内水面	川内町内水面	350	300			川内川	30	川内町内水面	270	
	日本海	青森 日本海	追良瀬	追良瀬	60	55			追良瀬川	55			
		地区計		60	55		0		55		0		
	青森県計					535	455			155		300	
	岩手	太平洋	岩手県 北部	内水面水産センター	内水面水産センター	1,258	589	内水面水産センター		馬淵川	38		
										安家川	163	内水面水産センター	19
										岩手久慈川	55		
										小本川	81		
										田老川	8		
			久慈川	久慈川	1,117	850	久慈川		岩手久慈川	400	久慈川	450	
地区計				2,375	1,439		0		745		469		
宮古			閉伊	閉伊	700	600			閉伊川	250	閉伊	100	
			地区計		700	600		0		500		100	
岩手県 南部									内水面水産センター	140	盛川	56	
		地区計		0	0		140		166		0		
石巻								内水面水産センター	100	北上川水系 (豊沢川ほか)	59		
		地区計		0	0		100		59		0		
岩手県計					3,075	2,039		0	1,470		569		
太平洋海区計					3,550	2,439		0	1,570		869		
秋田	日本海	秋田県 北部	(水産振興センター)	(水産振興センター)	50	40			米代川	2	(水産振興センター)	38	
			藤里白神	藤里白神	150	120				110		10	
			地区計		200	160		0		112		48	
		秋田県 南部	雄勝	雄勝	150	130		0	雄物川	120	雄勝	10	
			仁別	仁別	60	45		0	子吉川	40	仁別	5	
地区計		210	175		0		160		15				
秋田県計					410	335		0	272		63		
山形	日本海	山形県 北部	内水面水産センター	内水面水産センター	900	628			日向川	28	内水面水産センター	50	
			地区計		900	628		0		29		50	
		山形県 中部							内水面水産センター	409	最上川	409	
			地区計		0	0		409		409		0	
		山形県 南部							内水面水産センター	66	赤川	66	
										19	五十川	19	
			地区計		0	0		112		112		0	
山形県計					900	628		521	578		50		
新潟	日本海	下越	三面	三面	1,440	1,000			山北大川	5			
									三面	547		282	
			荒川	荒川	800	640			加治川	166			
			胎内	胎内	150	140			荒川	640			
			阿賀野	阿賀野	100	56			胎内川	140			
		地区計		2,490	1,836		0		56	阿賀野川			
		中越	二居	二居	200	150			雲洞 雲洞 (未定)	140 10 30	信濃川	180	
			中魚沼	中魚沼						180		180	0
新潟県計					2,690	1,986		180	1,734		282		
富山	日本海	富山	黒部	黒部	320	224					黒部	224	
			(富山水産研究所)	神通ます	200	140			神通川	30	神通河川	110	
			庄川	庄川	630	570			庄川	500	庄川	70	
		富山県計		1,150	934		0		530		404		
日本海区計					5,210	3,938		701	3,169		799		
本州計					8,760	6,377		701	4,739		1,668		

注 1: 採卵場、ふ化場、稚魚供給場及び幼魚生産場欄の()は県立。
 2: 富山県の富山水産研究所種卵は、神通川遡上系を陸上池にて海洋深層水で親魚候補を養成し採卵


本州におけるサクラマス(池産系)幼魚人工ふ化放流計画表

県	海区	地区	幼魚生産場	稚魚 収容数 (千尾)	幼魚 生産数 (千尾)	幼魚移動		放流水系	幼魚放流数 (千尾)		
						供給場	幼魚数 (千尾)		0+秋	1+春	計
青森	太平洋	青森 太平洋	奥入瀬	57	57			奥入瀬川		57	57
			地区計	57	57		0		0	57	57
		陸奥湾	川内町内水面	王余魚沢			5	川内川		55	55
				岩手県内水面 養殖組合	43	43	20	八木沢川	60		60
				福島県産			50				(3)※
地区計	43	43	75		60	55	115				
太平洋海区計				100	100	75		60	112	172	
青森	日本海	青森 日本海	追良瀬内水面漁協	23	23			追良瀬川		23	23
			地区計	23	23	0		0	23	23	
青森県計				123	123	75		60	135	195	
山形	日本海	山形県 北部	内水面水産センター	50	36					3	3
			地区計	50	36	0		0	3	3	
		山形県 中部	(古寺)				7	最上川	7		7
			地区計	0	0	7		7	0	7	
		山形県 南部				26	赤川		26	26	
地区計	0	0	26		0	26	26				
山形県計				50	36	33		7	29	36	
新潟	日本海	下越	三面				大川	5	大川	5	5
						加治川	166	加治川	166		166
			地区計	0	0	171		171	0	171	
新潟県計				0	0	171		171	0	171	
富山	日本海	富山	黒部	64	43			黒部川	43		43
			神通河川					神通川	50		50
			海洋深層水親魚由来※	50	50						
			庄川	530	70			庄川	50	16	66
			地区計								(4)※
富山県計				644	163	0		143	16	159	
日本海区計				717	222	204		321	68	389	
本州計				817	322	279		381	180	561	

注 1: 幼魚生産場及び幼魚供給場欄の()は県立
 2: ()※は親魚移行のため放流数には含まない
 3: 富山県の富山水産研究所種卵は、神通川遡上系を陸上池にて海洋深層水で親魚候補を養成し採卵

増殖河川とふ化場マップ

オホーツク海区増殖河川・ふ化場配置図



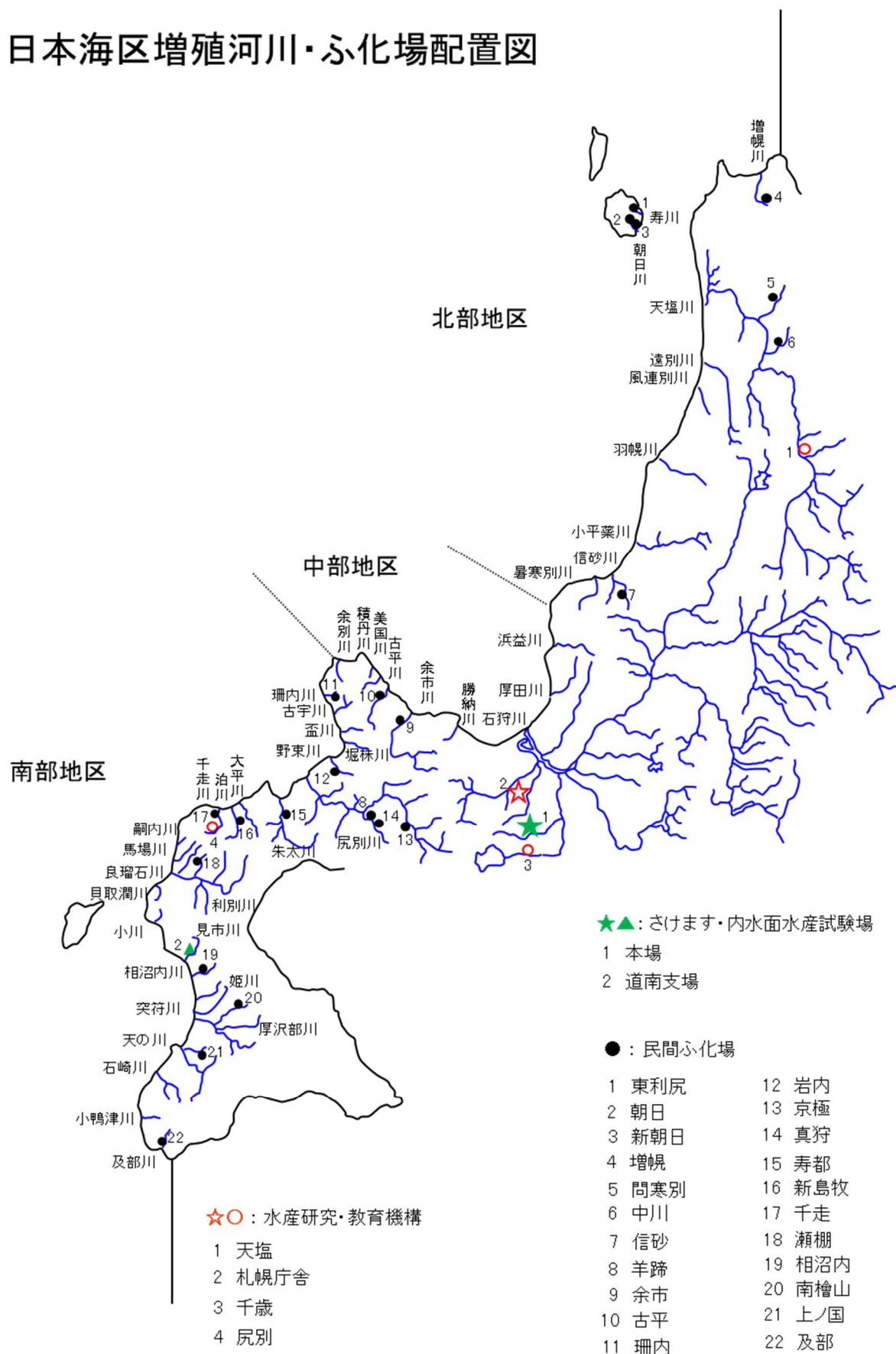
○：水産研究・教育機構

●：民間ふ化場

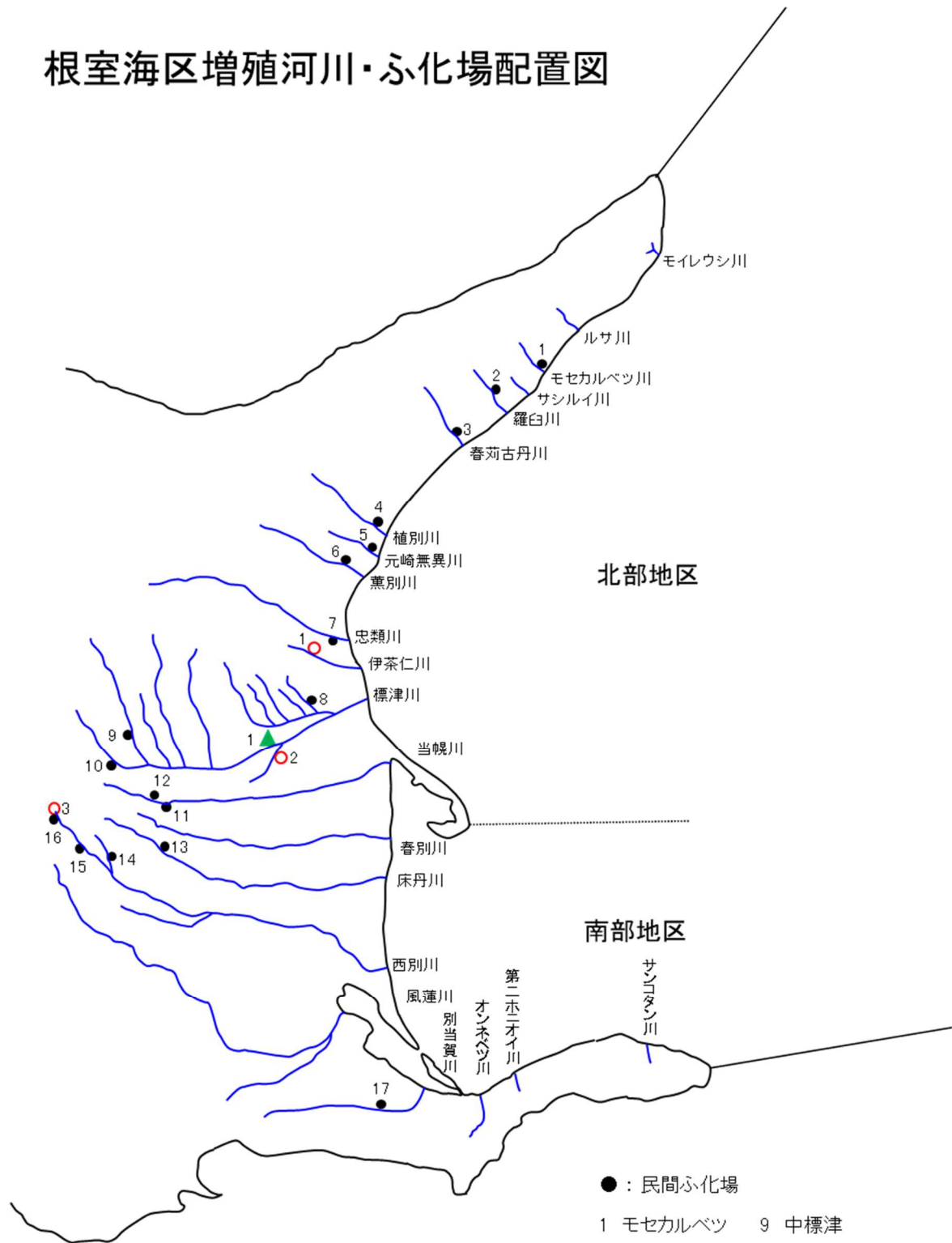
- 1 斜里
- 2 徳志別

- | | | |
|-------|---------|----------|
| 1 岩尾別 | 11 相生 | 21 ケモマナイ |
| 2 遠音別 | 12 常呂 | 22 歌登 |
| 3 奥薬別 | 13 日吉 | 23 問牧 |
| 4 秋の川 | 14 置戸 | 24 新頓別 |
| 5 来運 | 15 湧別五線 | 25 頓別 |
| 6 止別 | 16 湧別 | 26 鬼河原 |
| 7 神浦 | 17 丸瀬布 | 27 中頓別 |
| 8 藻琴 | 18 渚滑 | 28 鬼志別 |
| 9 網走 | 19 興部 | |
| 10 上里 | 20 幌内 | |

日本海区増殖河川・ふ化場配置図



根室海区増殖河川・ふ化場配置図



○：水産研究・教育機構

- 1 伊茶仁
- 2 根室
- 3 虹別

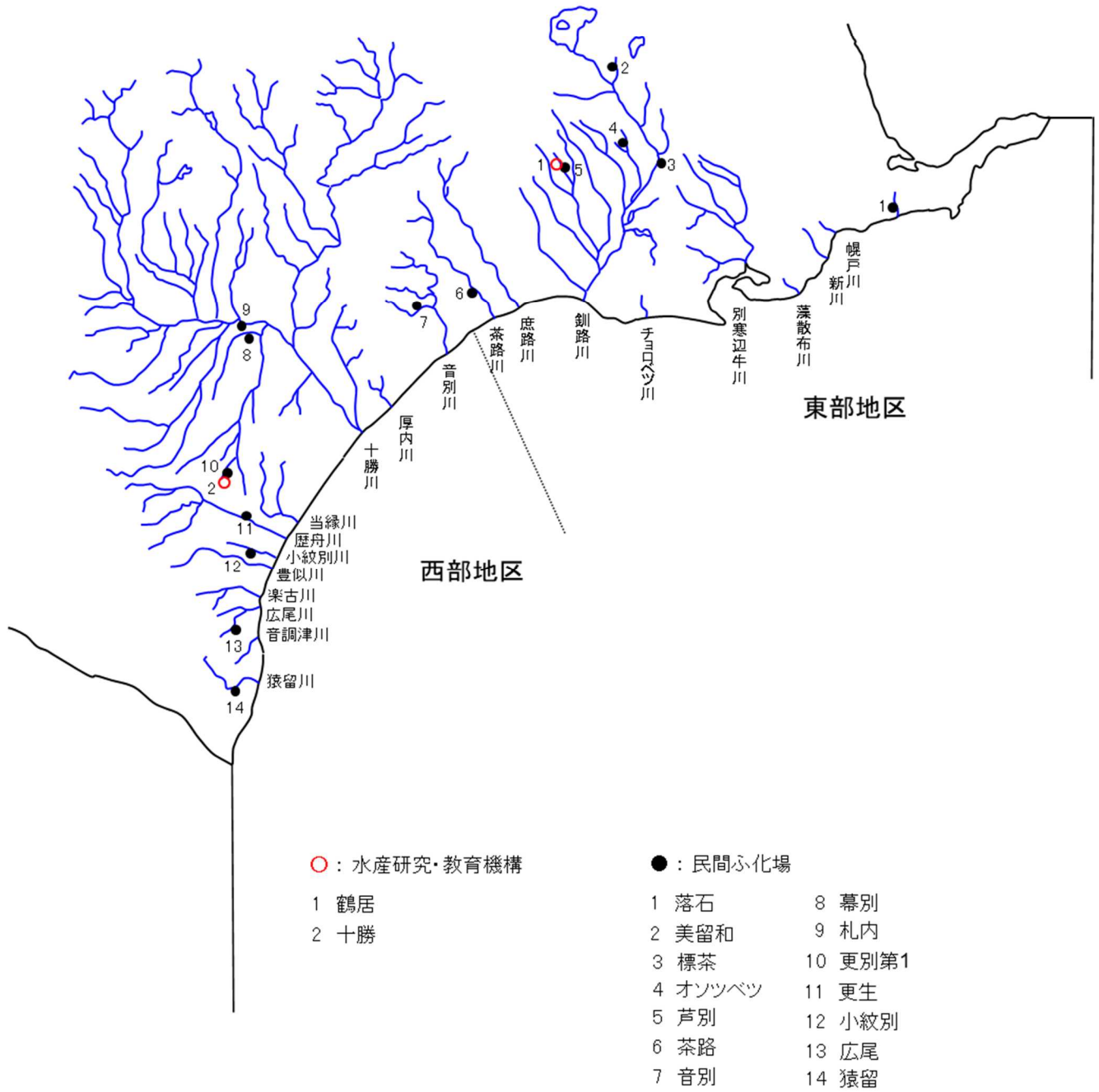
▲：さけます・内水面水産試験場

- 1 道東センター

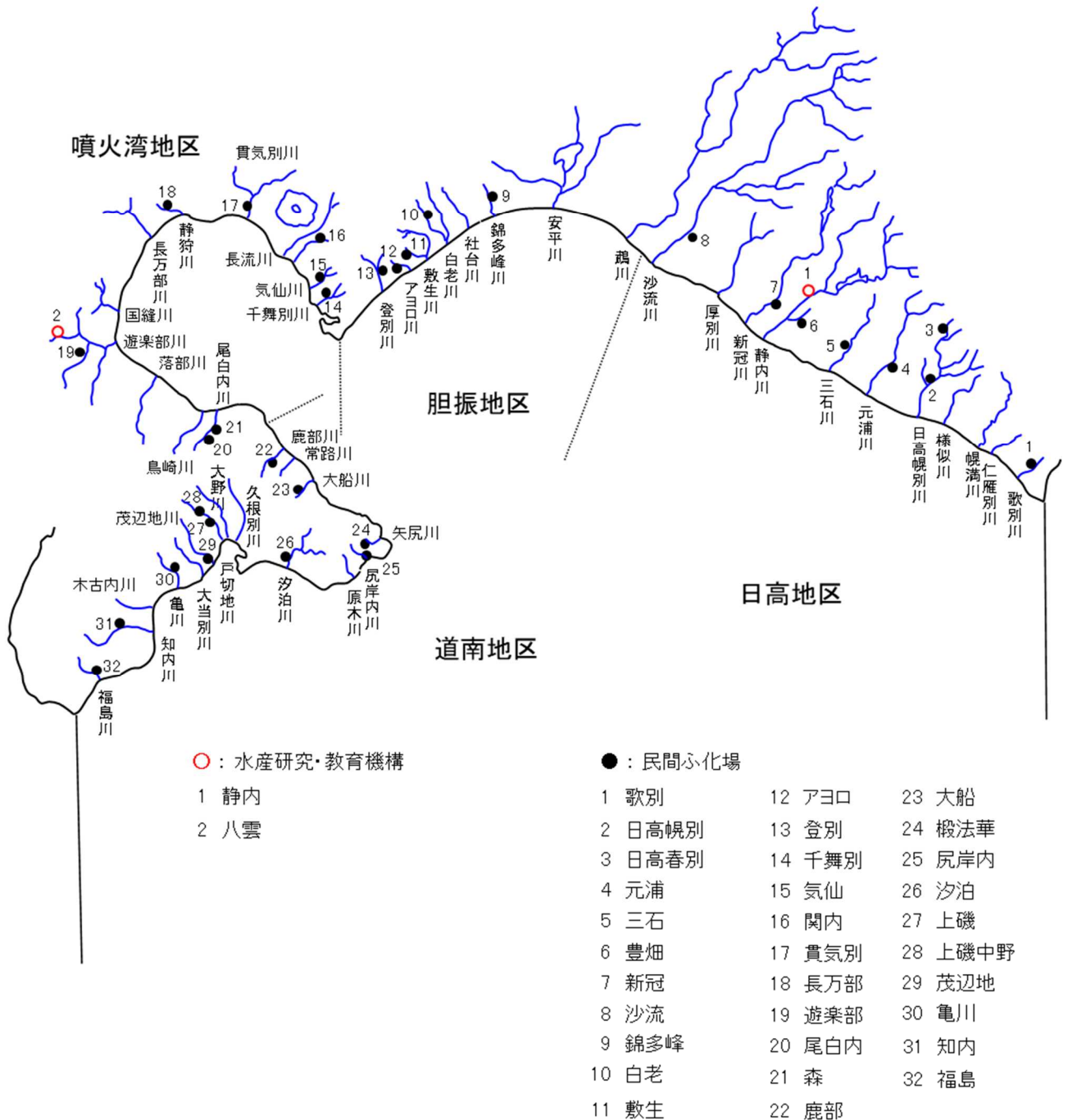
●：民間ふ化場

- 1 モセカルベツ
- 2 羅臼
- 3 春苺古丹
- 4 植別
- 5 元崎無異
- 6 薫別
- 7 忠類
- 8 標津
- 9 中標津
- 10 上標津
- 11 当幌
- 12 計根別
- 13 床丹
- 14 本別
- 15 西別
- 16 奥西別
- 17 別当賀

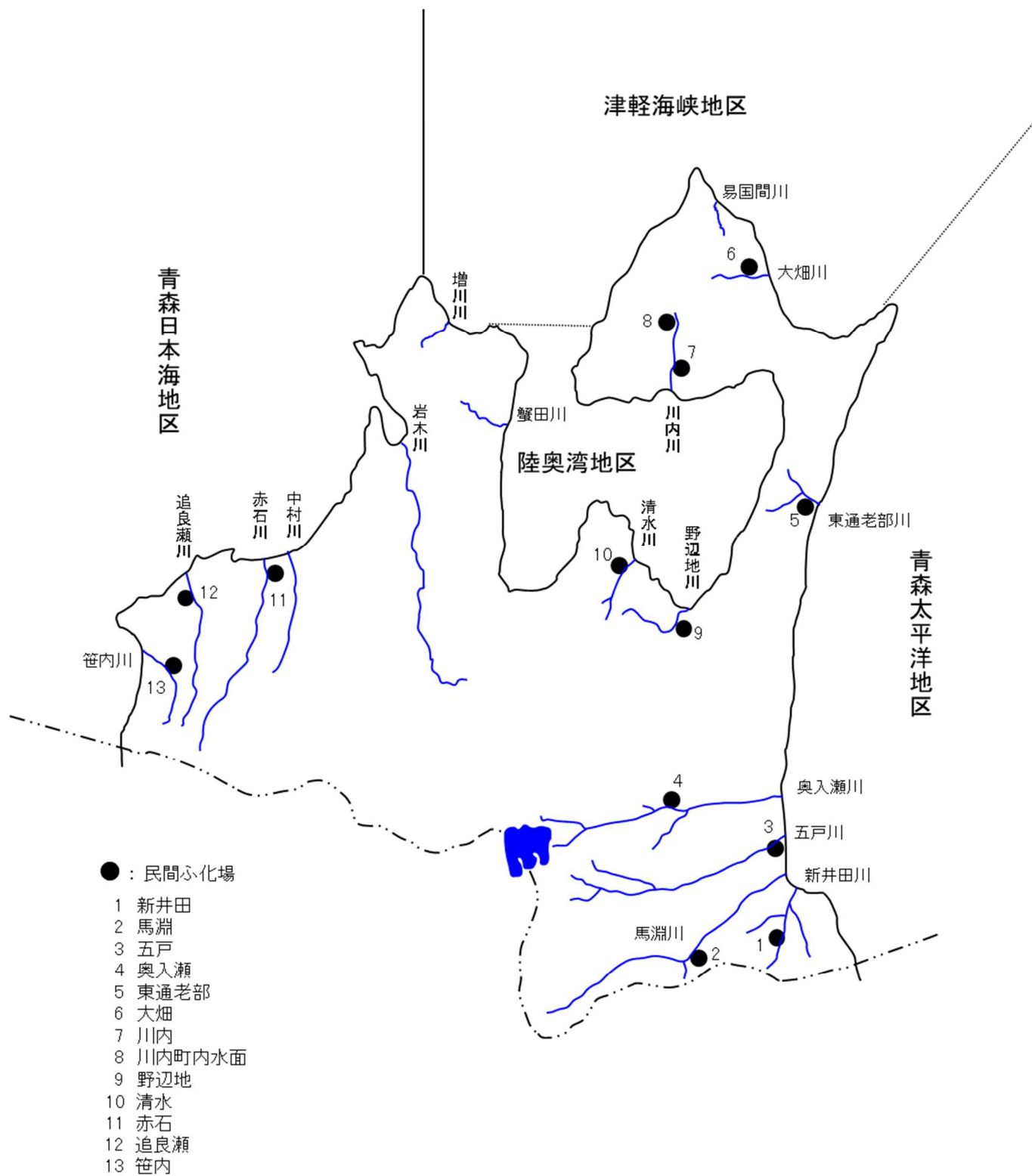
えりも以東海区増殖河川・ふ化場配置図



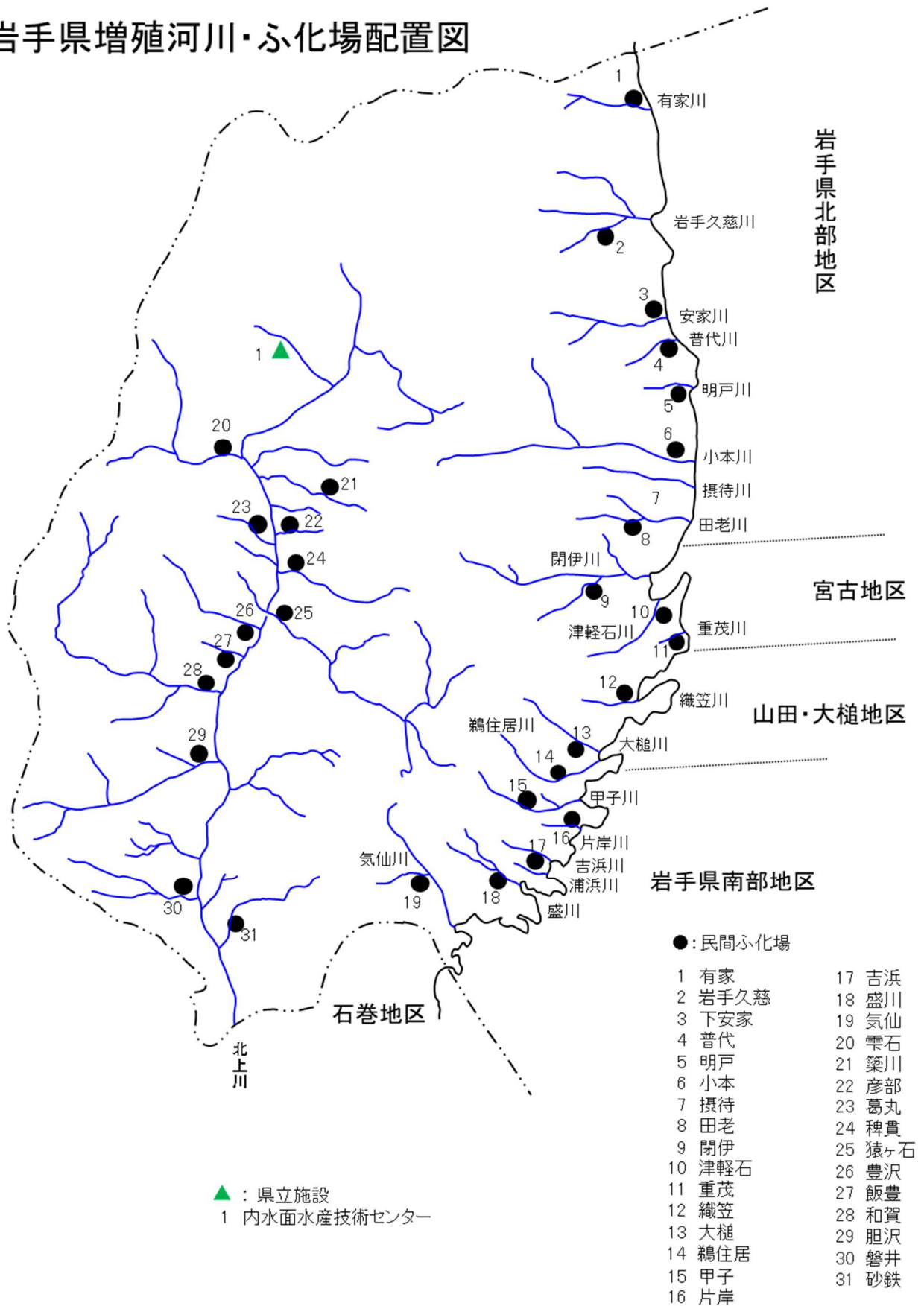
えりも以西海区増殖河川・ふ化場配置図



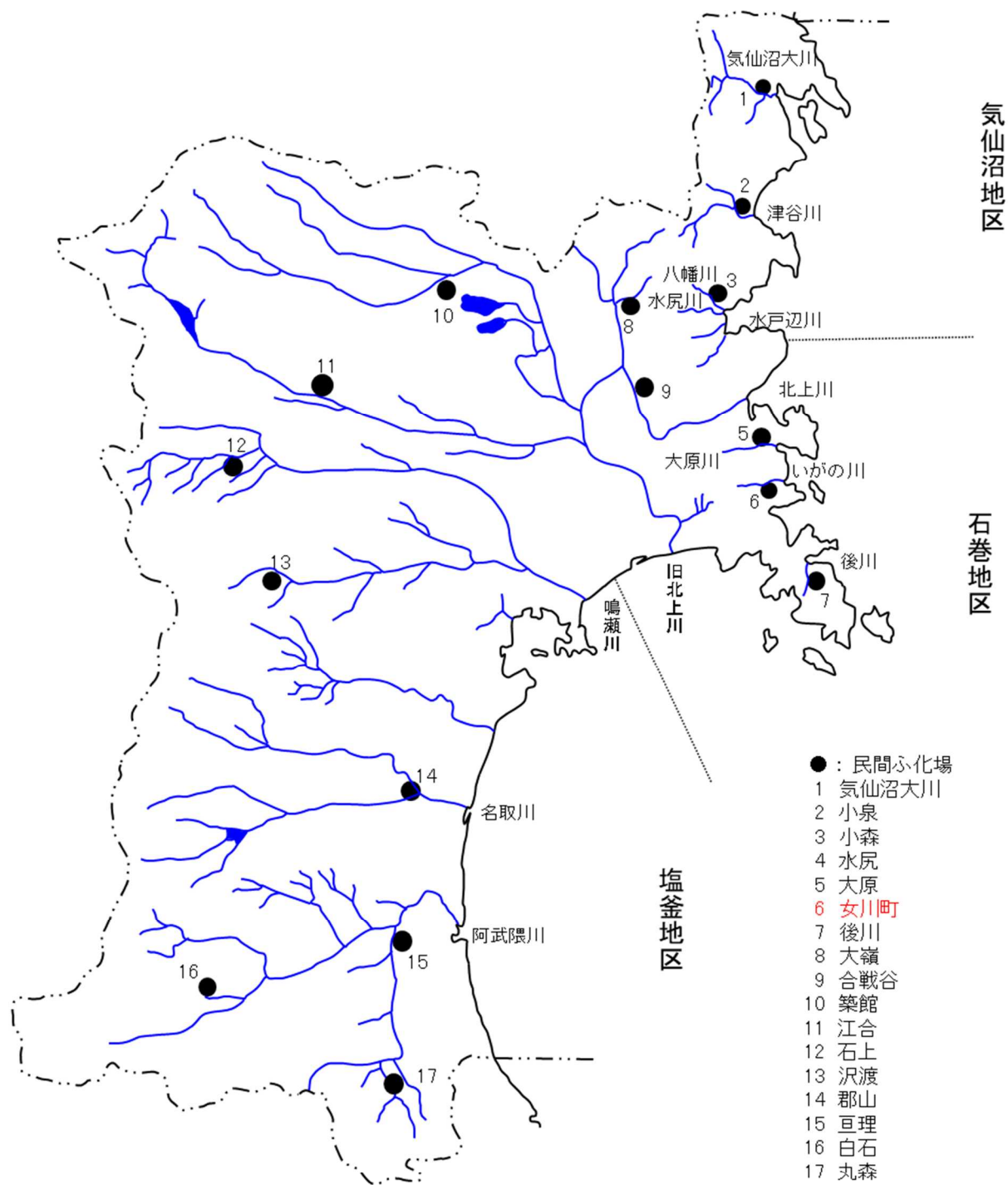
青森県増殖河川・浄化場配置図



岩手県増殖河川・ふ化場配置図

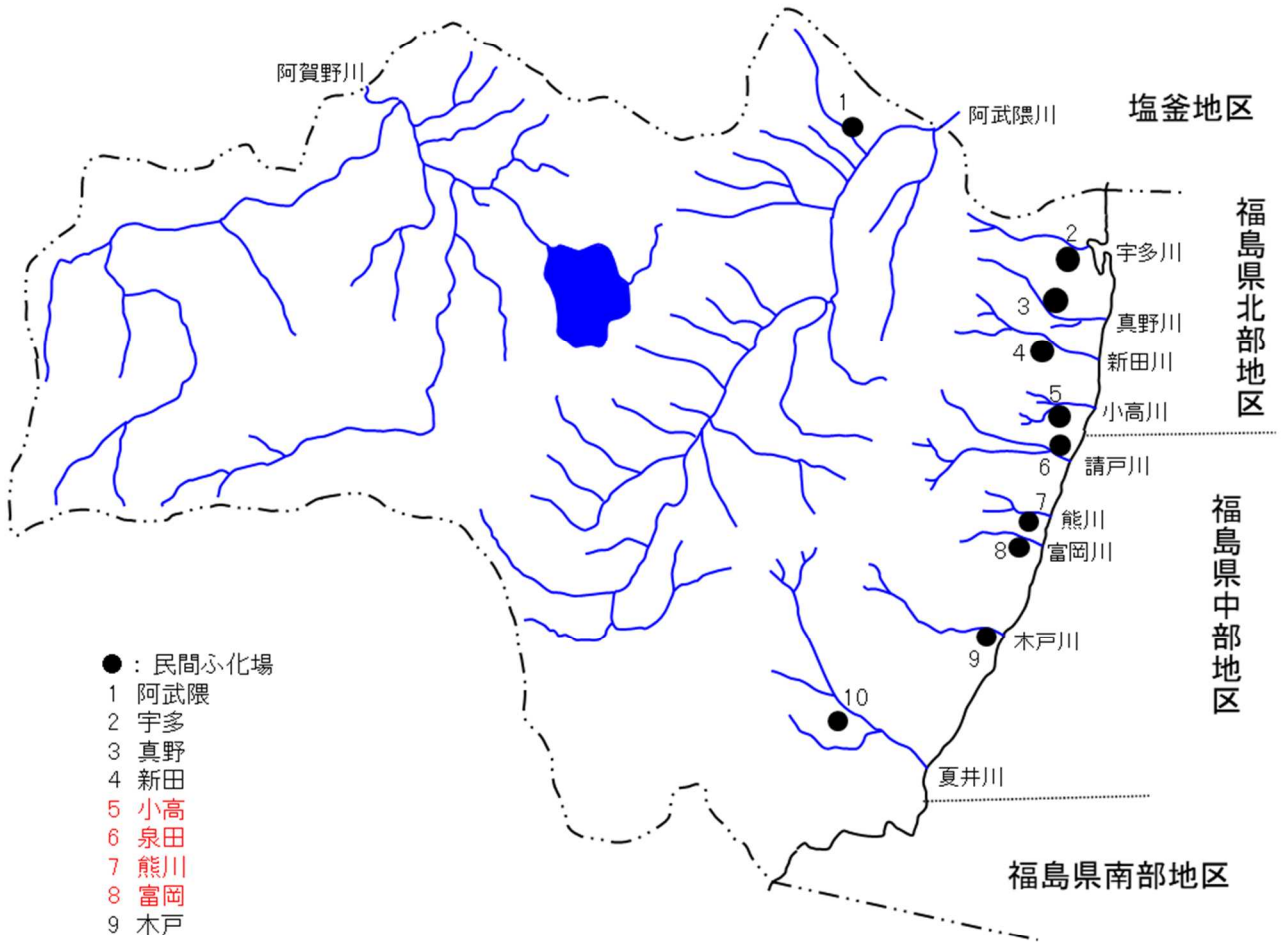


宮城県増殖河川・ふ化場配置図



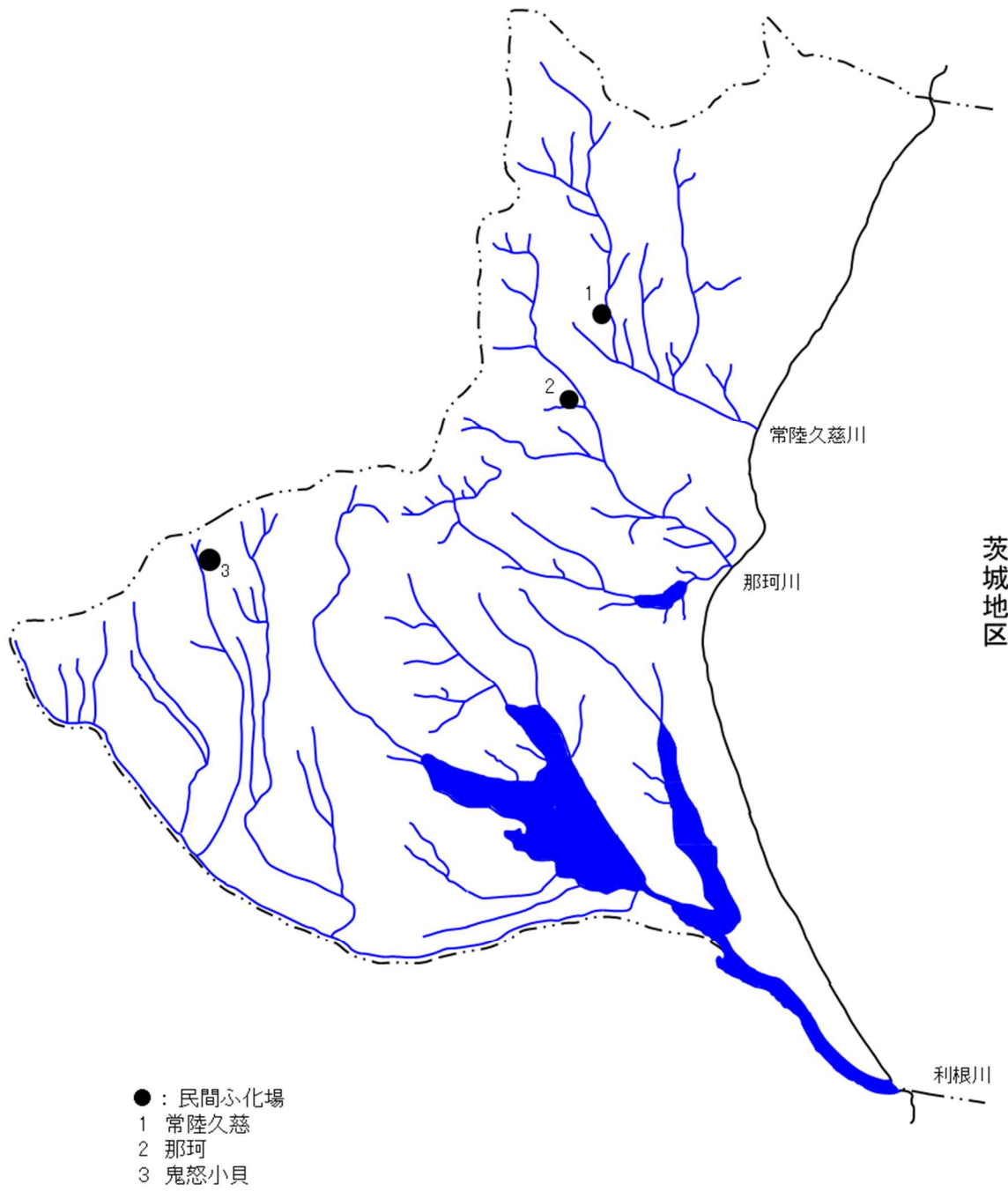
注意) 赤字は休止中

福島県増殖河川・ふ化場配置図

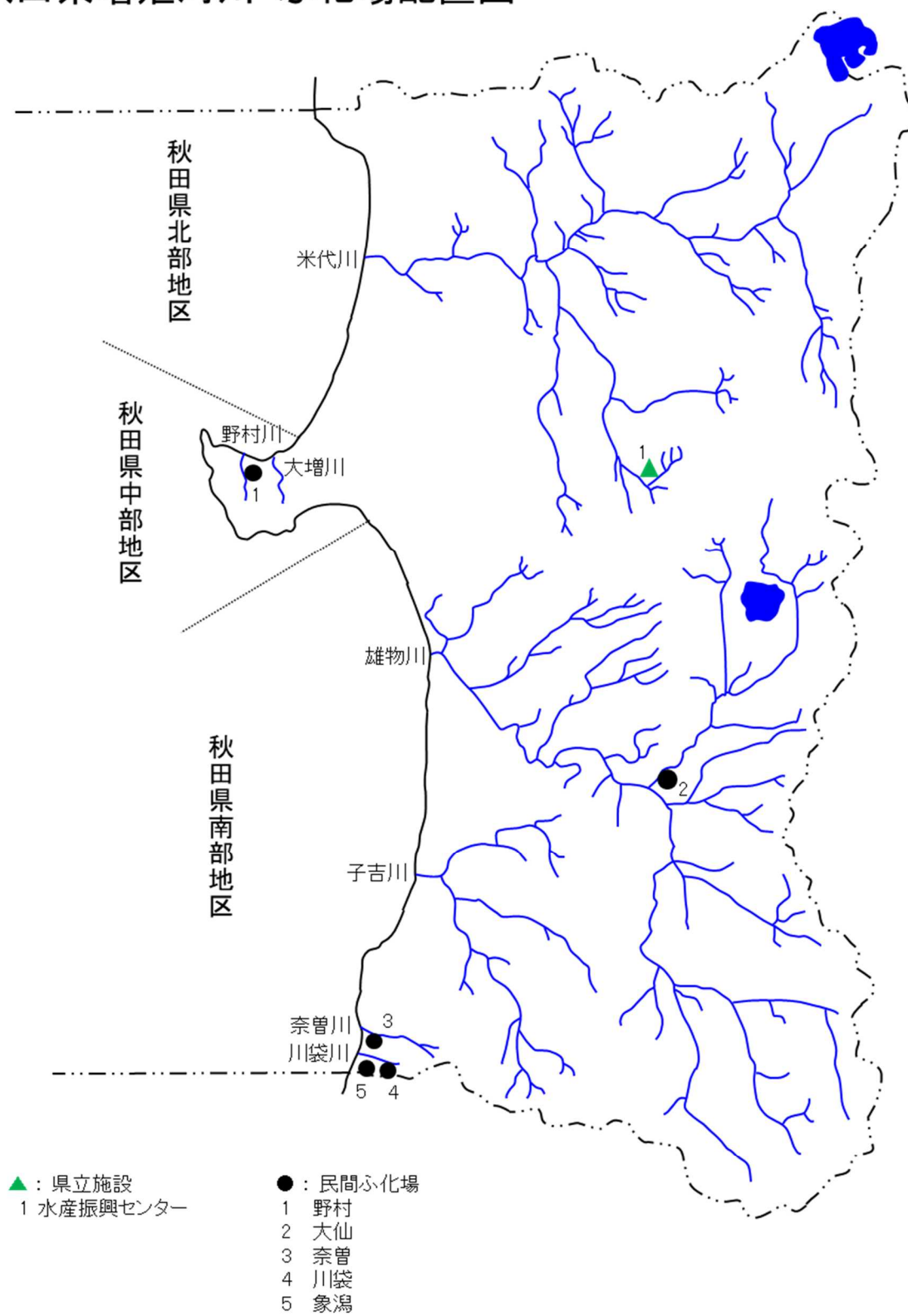


注意) 赤字は休止中

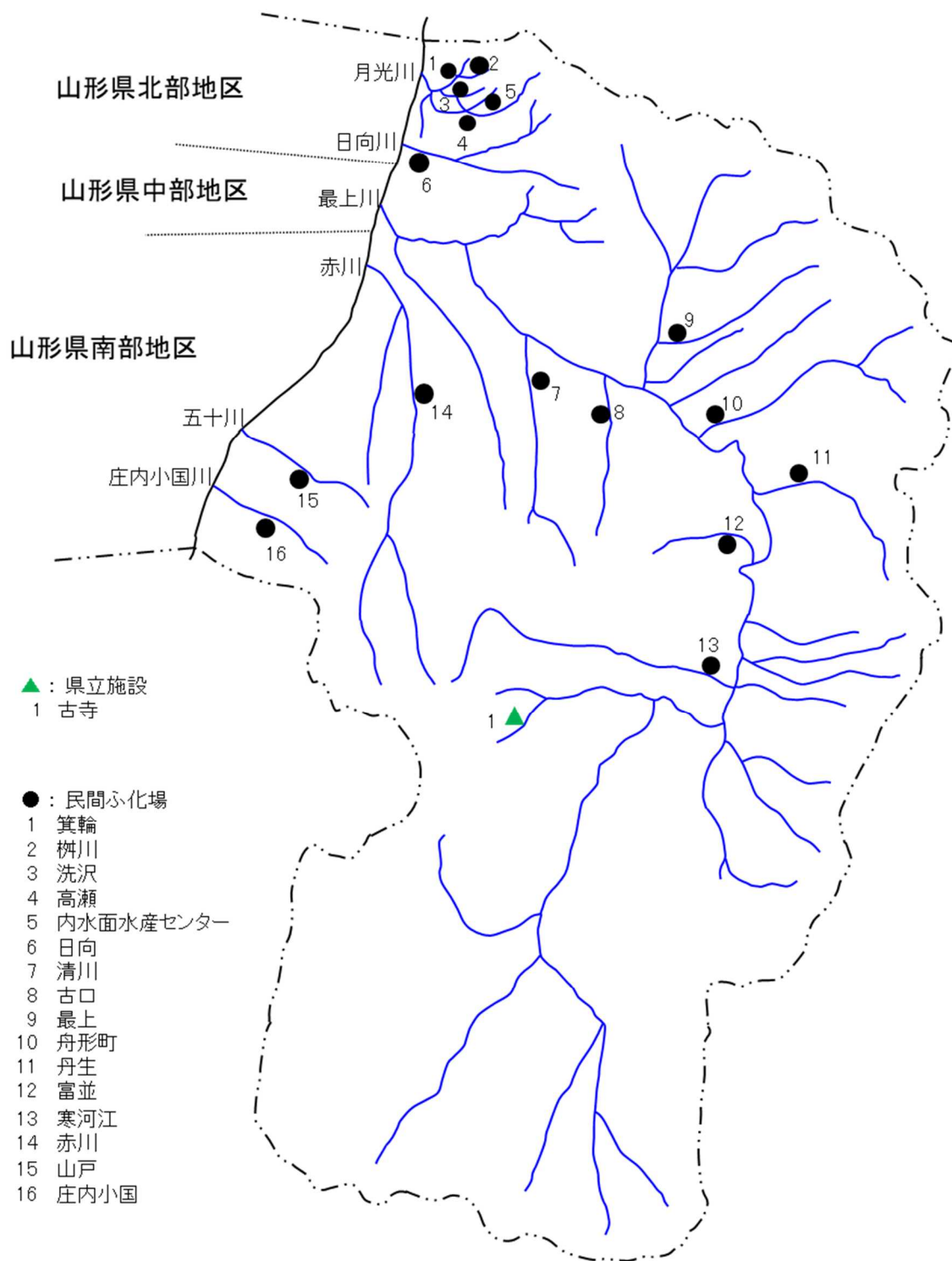
茨城県増殖河川・心化場配置図



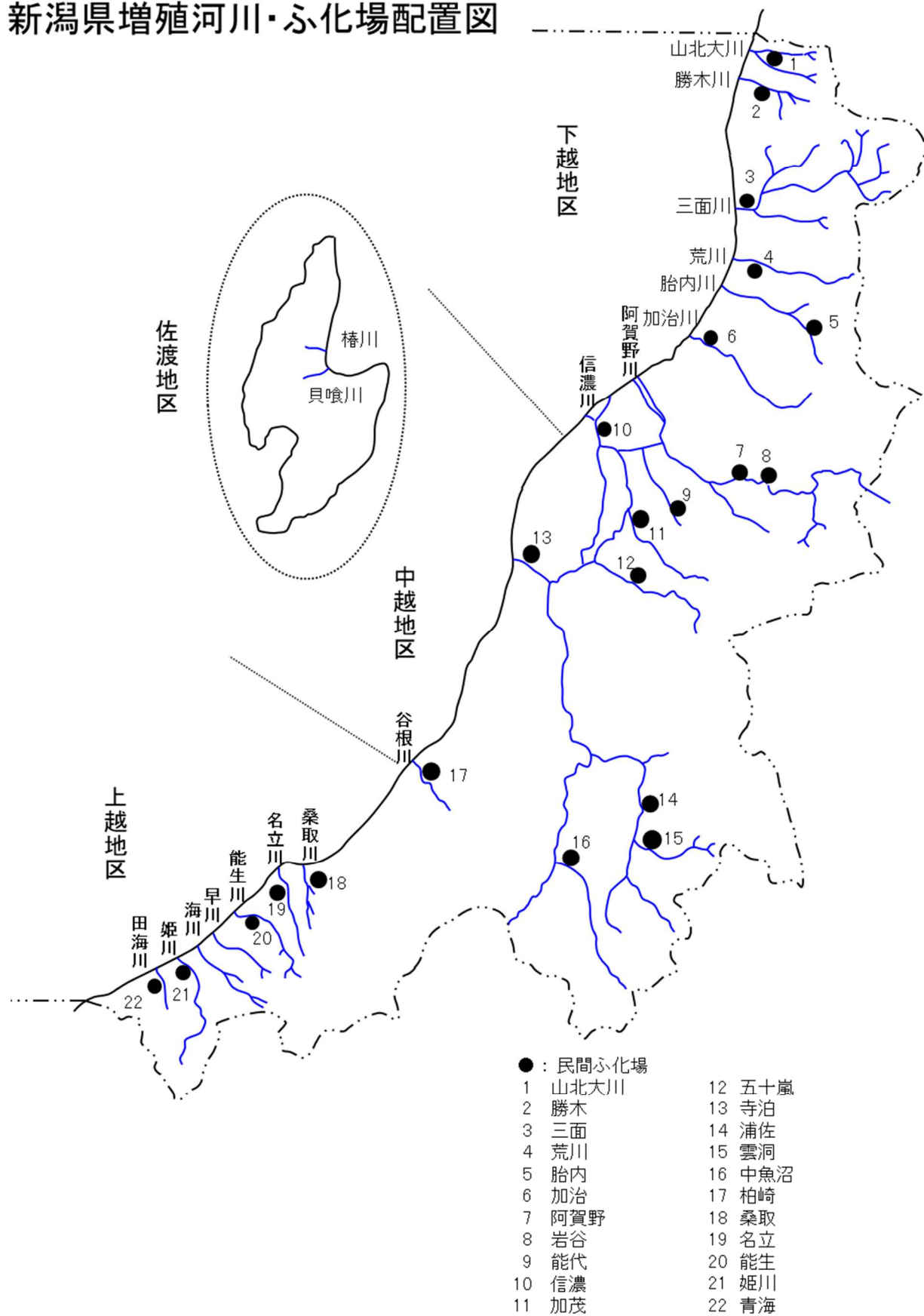
秋田県増殖河川・ふ化場配置図



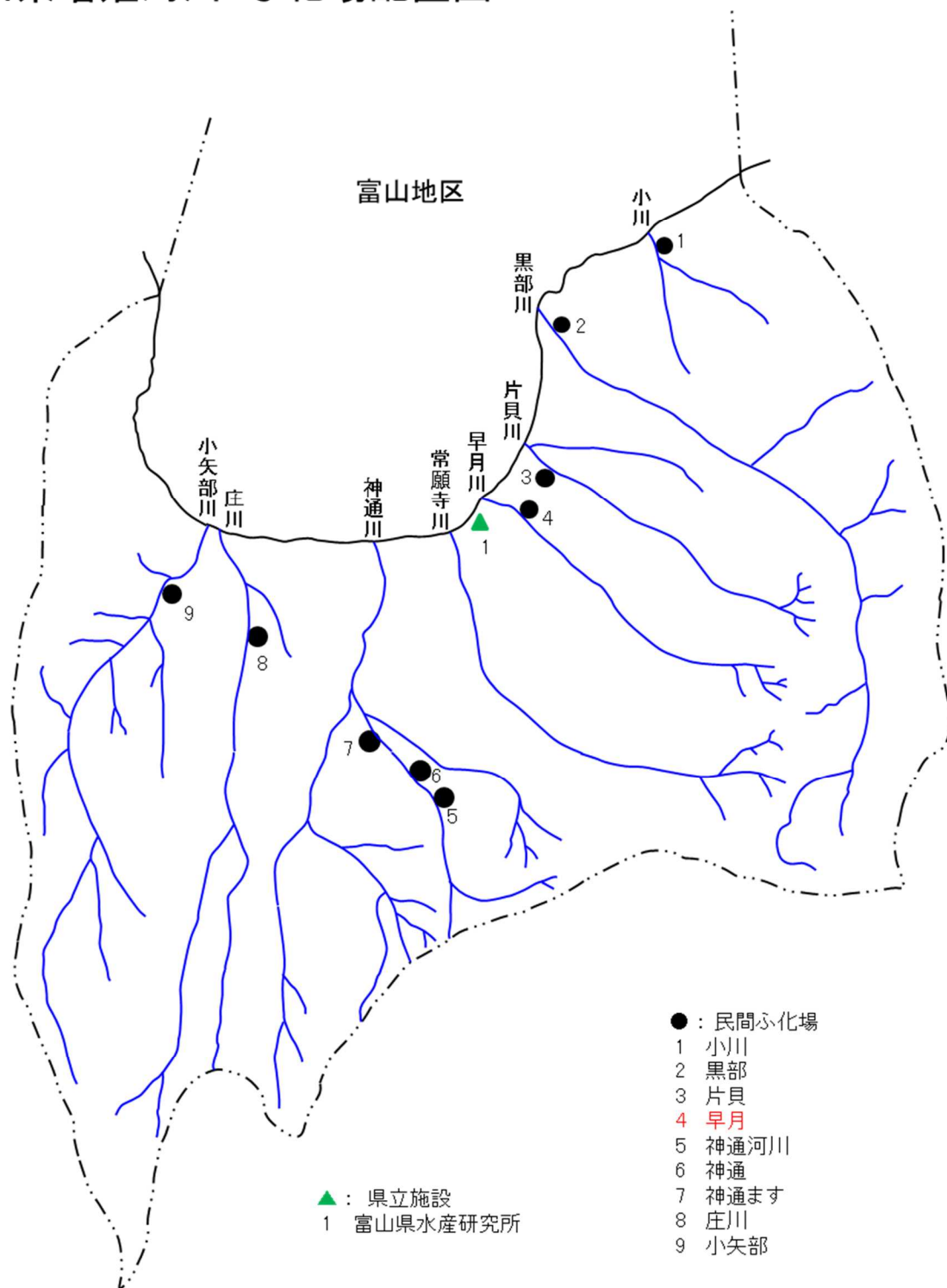
山形県増殖河川・ふ化場配置図



新潟県増殖河川・ふ化場配置図



富山県増殖河川・心化場配置図



石川県増殖河川・ふ化場配置図

