

さけます人工ふ化放流計画集録

(令和元年度)

国立研究開発法人 水産研究・教育機構

北海道区水産研究所

発行にあたって

本集録は、令和元年度における溯河性さけます人工ふ化放流計画について、国立研究開発法人水産研究・教育機構北海道区水産研究所が実施すべき計画（水産資源保護法第20条第1項の規定に基づき農林水産大臣が定めたもの）と、各道県が策定した計画を積み上げ、さけ類及びます類の適正な資源管理に資するための資料として取りまとめたものである。

なお、「本州におけるさけます人工ふ化放流計画」のうち、宮城県のサケ捕獲数については、県の計画で数値が算出されていないため空欄としている。

目 次

北海道におけるさけます人工ふ化放流計画	1
・北海道における海区・地区及び沿岸域の区分表.....	3
・北海道におけるさけます人工ふ化放流事業実施体制.....	4
・北海道におけるさけます人工ふ化放流計画総括表.....	9
・サケ.....	11
・カラフトマス.....	35
・サクラマス.....	41
・ベニザケ.....	47
・北海道区水産研究所が実施する耳石温度標識放流計画.....	51
本州におけるさけます人工ふ化放流計画	55
・本州における海区・地区及び沿岸域の区分表.....	57
・本州におけるさけます人工ふ化放流事業実施体制.....	59
・本州におけるさけます人工ふ化放流計画総括表.....	63
・サケ.....	65
・サクラマス.....	73
増殖河川とふ化場マップ	81

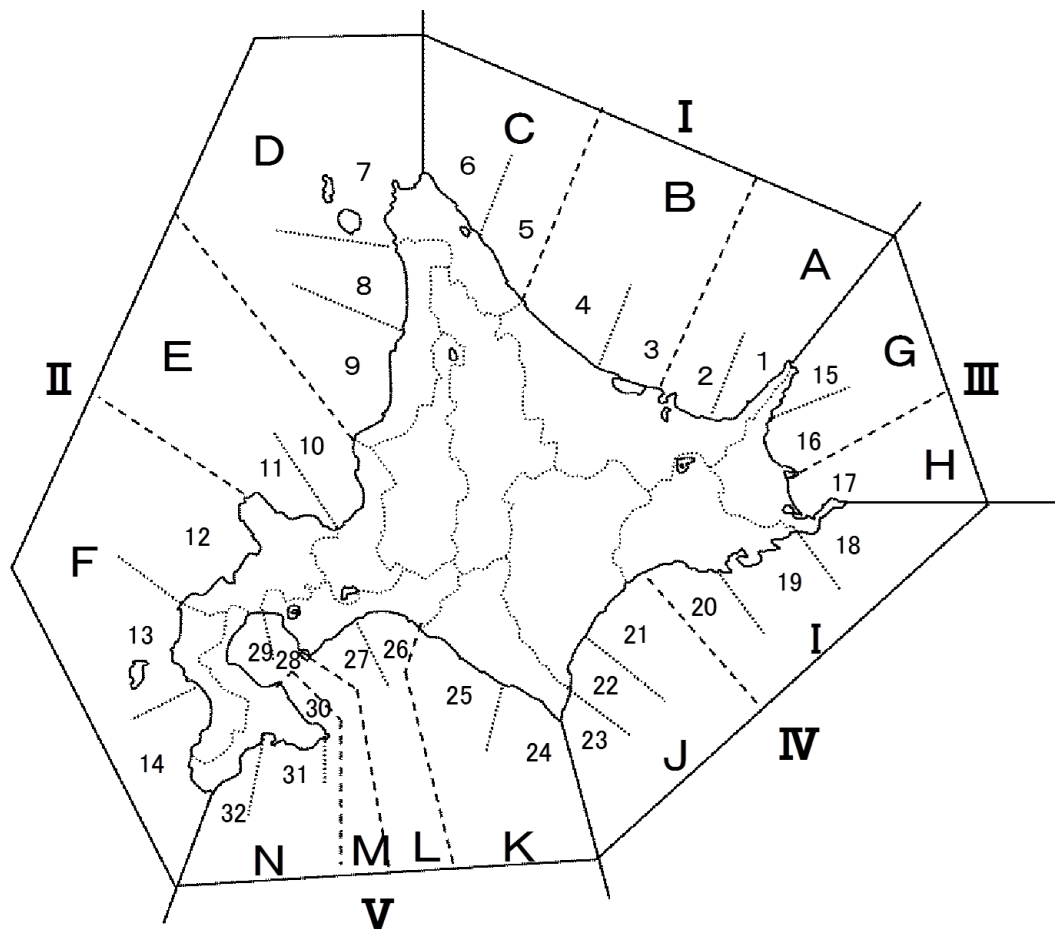
北海道におけるさけます人工ふ化放流計画

北海道における海区・地区及び沿岸域の区分表

拠点事業所	海区	地区	地区の範囲	沿岸域	沿岸域の範囲
根室	オホーツク (I)	東部 (A)	知床半島突端から網走市と北見市の市界までの地域	網走東部 (1)	斜里町全域
		中部 (B)	網走市と北見市の市界から雄武町と枝幸町の町界までの地域	網走南部 (2)	小清水町から網走市まで
		西部 (C)	雄武町と枝幸町の町界から宗谷岬突端までの地域	網走西部 (3)	北見市から湧別町まで
千歳	日本海 (II)	北部 (D)	宗谷岬突端から雄冬岬突端までの地域	網走北部 (4)	紋別市から雄武町まで
		中部 (E)	雄冬岬突端から神威岬突端までの地域	宗谷南部 (5)	枝幸町全域
		南部 (F)	神威岬突端から白神岬突端までの地域	宗谷東部 (6)	浜頓別町から宗谷岬まで
				宗谷西部 (7)	宗谷岬から豊富町まで(利尻、礼文島を含む)
				留萌北部 (8)	幌延町から初山別村まで
				留萌南部 (9)	羽幌町から雄冬岬まで
根室	根室 (III)	北部 (G)	知床半島突端から竜神崎までの地域	石狩 (10)	雄冬岬から石狩市まで
		南部 (H)	竜神崎から納沙布岬突端までの地域	後志北部 (11)	小樽市から神威岬まで
	えりも以東 (IV)	東部 (I)	納沙布岬突端から白糠町と釧路市音別町の市町界までの地域	後志南部 (12)	神威岬から島牧村まで
		西部 (J)	白糠町と釧路市音別町の市町界から襟裳岬突端までの地域	檜山北部 (13)	せたな町から八雲町まで(奥尻島を含む)
				檜山南部 (14)	乙部町から白神岬まで
				根室北部 (15)	羅臼町全域
				根室中部 (16)	標津町から竜神崎まで
				根室南部 (17)	竜神崎から納沙布岬まで
				根室以東 (18)	根室市の納沙布岬以西太平洋側全域
				釧路東部 (19)	浜中町から厚岸町まで
千歳	えりも以西 (V)	日高 (K)	襟裳岬突端から日高町とむかわ町の町界までの地域	釧路西部 (20)	釧路町から白糠町まで
		胆振 (L)	日高町とむかわ町の町界から地球岬突端までの地域	十勝北部 (21)	釧路市音別町から豊頃町まで
		噴火湾 (M)	地球岬突端から森町と鹿部町の町界までの地域	十勝南部 (22)	大樹町から広尾町まで
		道南 (N)	森町と鹿部町の町界から白神岬突端までの地域	襟裳東部 (23)	えりも町の襟裳岬東側全域
			日高東部 (24)	えりも町の襟裳岬西側全域から浦河町まで	
			日高西部 (25)	新ひだか町から日高町まで	
			胆振東部 (26)	むかわ町から苫小牧市まで	
			胆振中部 (27)	白老町から地球岬まで	
		胆振西部 (28)	地球岬から豊浦町まで		
		渡島北部 (29)	長万部町から森町まで		
		渡島南部 (30)	鹿部町から恵山岬まで		
		海峡東部 (31)	恵山岬から函館市と北斗市の市界まで		
		海峡西部 (32)	北斗市から白神岬まで		

※ ()内の記号は付図の記号と対応している。

(付図)



注1:水系欄の◎は海中飼育等実施沿岸域。

2:捕獲実施魚種欄の○は捕獲探卵河川(基準事業費対象)、▲は補完河川(不足時探卵)。

3:ふ化場欄中の※は北水研、()は道内水試。

海区	地区	捕獲場	捕獲実施魚種				ふ化場	飼育実施魚種					水系	放流実施魚種					
			サケ	カラフトマス	サクラマス	ベニザケ		サケ	カラフトマス	サクラマス		ベニザケ		サケ	カラフトマス	サクラマス		ベニザケ	
										そ上	池産					稚魚	幼魚	稚魚	幼魚
日	北 部					東利尻	○						寿川	○					
						朝日	○							朝日川	○				
						新朝日	○												
		増幌	▲			増幌		○						増幌川	○	○			
														◎宗谷西部	○				
		天塩	○			※天塩	○							天塩川	○				
		中川	○			中川	○												
		美深	○			間寒別	○												
		遠別	○												遠別川	○			
															風連別川	○			
															◎留萌北部	○			
															羽幌川	○			
		信砂	○			信砂	○								小平薬川	○			
		暑寒別	○			羊蹄	○								信砂川	○			
													暑寒別川	○					
													◎留萌南部	○					
地区計	○捕獲探卵	6	0	0	0	北水研	1	0	0	0	0	河川	10	1	0	0	0	0	
	▲補完河川	1	0	0	0	道内水試	0	0	0	0	0								
						民間	7	1	0	0	0	沿岸	3	0	0	0	0	0	
中 部													浜益川	○					
	厚田	▲											厚田川	○					
	千歳	○		○		※千歳	○			○			石狩川	○	○	○			
														勝納川			○		
	余市	○		○		余市	○							余市川	○		○		
	古平	▲				古平	○							古平川	○		○		
														美国川	○				
													積丹川	○					
													余別川		○				
地区計	○捕獲探卵	2	0	2	0	北水研	1	0	1	0	0	河川	7	0	2	4	0	0	
	▲補完河川	2	0	0	0	道内水試	0	0	0	0	0								
						民間	2	0	0	0	0	沿岸	0	0	0	0	0	0	
本 海	南 部	珊内			○	珊内				○			珊内川					○	
		古宇	▲											古宇川	○		○	○	
														益川	○		○	○	
														堀株川				○	
		野束	○		○		岩内	○						野束川	○			○	
							真狩	○											
		尻別	○		○		京極	○						尻別川	○		○	○	
							※尻別				○								
		朱太	▲				寿都	○			○			朱太川	○		○		
															大平川		○	○	
		泊	▲				新島牧	○						泊川	○		○	○	
		千走	▲		○		千走				○			千走川	○		○	○	
															◎後志南部	○			
															駒内川	○			
															馬場川	○			
		利別	○				瀬棚	○							利別川	○			
															良瑠石川	○			
															小川	○			
		見市			○		(道南)				○				見市川				○
		相沼内	○				相沼内	○							相沼内川	○			
													具取淵川	○					
													◎檜山北部	○					
													姫川	○					
厚沢部	○				南檜山	○							厚沢部川	○					
天の	○				上ノ国	○							天の川	○					
													石崎川	○					
													小鴨津川	○					
													及部川	○					
													◎檜山南部	○					
地区計	○捕獲探卵	6	0	5	0	北水研	0	0	1	0	0	河川	20	0	6	10	0	0	
	▲補完河川	4	0	0	0	道内水試	0	0	1	0	0								
						民間	9	0	3	0	0	沿岸	3	0	0	0	0	0	
海区計	○捕獲探卵	14	0	7	0	北水研	2	0	2	0	0	河川	37	1	8	14	0	0	
	▲補完河川	7	0	0	0	道内水試	0	0	1	0	0								
						民間	18	1	3	0	0	沿岸	6	0	0	0	0	0	

注1:水系欄の◎は海中飼育等実施沿岸域。

2:捕獲実施魚種欄の○は捕獲採卵河川(基準事業費対象)、▲は補完河川(不足時採卵)。

3:ふ化場欄中の※は北水研、()は道内水試。

海区	地区	捕獲場	捕獲実施魚種				ふ化場	飼育実施魚種				水系	放流実施魚種					
			サケ	カラフトマス	サクラマス	ベニザケ		サケ	カラフトマス	サクラマス そ上	池産		ベニザケ	サケ	カラフトマス	サクラマス 稚魚	サクラマス 幼魚	ベニザケ 稚魚
根	北					モセカルベツ	○					ルサ川	○	○				
		サンライ		○								モセカルベツ川	○					
		羅臼	○	○			羅臼	○				サンライ川		○				
		春苅古丹	○	○			春苅古丹		○			羅臼川	○	○				
							植別	○				春苅古丹川	○	○				
		元崎無異	○	▲			元崎無異	○				植別川	○					
		薫別	○	○			薫別	○				元崎無異川	○					
							忠類	○				薫別川	○	○				
		伊茶仁	○	○	○		※伊茶仁	○	○	○		忠類川	○	○				
							※根室			○		伊茶仁川	○	○	○	○		
	標津	○	○	○		中標津	○											
						上標津	○				標津川	○	○	○	○			
						標津	○											
	地区計	○捕獲採卵	6	6	2	0	北水研	1	1	2	0	0	河川	10	8	2	2	0
▲補完河川		0	1	0	0	道内水試	0	0	0	0	0	沿岸	0	0	0	0	0	0
南	部	当幌	○	○			計根別	○				当幌川	○	○				
						当幌	○											
	春別	▲	▲								春別川	○	○					
	床丹	○	▲			床丹		○			床丹川	○	○					
	西	別	○	○			※虹別	○				西別川	○	○				
							奥西別	○										
							西別	○	○									
							本別	○										
	風蓮	○	▲								風蓮川	○	○					
	別当賀	○	○			別当賀		○			別当賀川	○	○					
										オンネベツ川	○	○						
										第2ホニオイ川	○							
										サンコシ川	○							
										◎根室南部	○							
地区計	○捕獲採卵	5	3	0	0	北水研	1	0	0	0	0	河川	9	7	0	0	0	0
	▲補完河川	1	3	0	0	道内水試	0	0	0	0	0	沿岸	1	0	0	0	0	0
海区計	○捕獲採卵	11	9	2	0	北水研	2	1	2	0	0	河川	19	15	2	2	0	0
	▲補完河川	1	4	0	0	道内水試	0	0	0	0	0	沿岸	1	0	0	0	0	0

注1:水系欄の◎は海中飼育等実施沿岸域。

2:捕獲実施魚種欄の○は捕獲採卵河川(基準事業費対象)、▲は補完河川(不足時採卵)。

3:ふ化場欄中の※は北水研、()は道内水試。

海区	地区	捕獲場	捕獲実施魚種				ふ化場	飼育実施魚種					水系	放流実施魚種						
			サケ	カラフトマス	サクラマス	ベニザケ		サケ	カラフトマス	サクラマス		ベニザケ		サケ	カラフトマス	サクラマス		ベニザケ		
										そ上	池産					稚魚	幼魚	稚魚	幼魚	
え	日高	歌別	○				歌別	○					歌別川	○						
		仁雁別	▲											仁雁別川	○					
														◎日高東部	○					
														幌満川	○					
		日高幌別	○				日高春別	○						日高幌別川	○					
							日高幌別	○												
		元浦	▲				元浦	○						元浦川	○					
		三石	○				三石	○						三石川	○					
		静内	○			○	※静内	○				○		静内川	○					○
		新冠	○				豊畑	○						新冠川	○					
					新冠	○						厚別川	○							
					沙流	○						沙流川	○							
	地区計	○捕獲採卵	6	0	0	1	北水研	1	0	0	0	1	河川	10	0	0	0	0	0	1
		▲補完河川	2	0	0	0	道内水試	0	0	0	0	0								
			2	0	0	0	民間	8	0	0	0	0	沿岸	1	0	0	0	0	0	
り	胆振												◎胆振東部	○						
		鶴川	▲											鶴川	○					
														安平川					○	
		錦多峰	○				錦多峰	○						錦多峰川	○					
														社台川	○					
		白老	○				白老	○						白老川	○					
		敷生	○				敷生	○						敷生川	○					
		アヨロ	○				アヨロ	○						アヨロ川	○					
		登別	○				登別	○						登別川	○					
	地区計	○捕獲採卵	5	0	0	0	北水研	0	0	0	0	0	河川	7	0	0	0	0	0	1
		▲補完河川	1	0	0	0	道内水試	0	0	0	0	0								
			1	0	0	0	民間	5	0	0	0	0	沿岸	1	0	0	0	0	0	
も	噴火湾						千舞別	○					千舞別川	○						
							気仙	○						気仙川	○					
							関内	○												
		長流	○											長流川	○					
		貴気別	○				貴気別	○						貴気別川	○					
														◎胆振西部	○					
							長万部	○						静狩川	○					
		長万部	▲											長万部川	○					
		国縫	▲											国縫川	○					
		遊楽部	○		○		※八雲	○		○				遊楽部川	○		○			
					遊楽部	○														
												落部川	○							
												鳥崎川	○							
						森			○				尾白内川	○						
						尾白内	○						◎渡島北部	○						
	地区計	○捕獲採卵	4	0	1	0	北水研	1	0	1	0	0	河川	11	0	1	0	0	0	
		▲補完河川	2	0	0	0	道内水試	0	0	0	0	0								
			2	0	0	0	民間	7	0	1	0	0	沿岸	2	0	0	0	0	0	
西	道南	鹿部	○				鹿部	○						鹿部川	○					
		常路	▲											常路川	○					
		大船	○				大船	○						大船川	○					
		矢尻	▲				楳法華	○						矢尻川	○					
														◎渡島南部	○					
		尻岸内	○				尻岸内	○						尻岸内川	○					
		原木	▲											原木川	○					
		夕泊	○				夕泊	○						夕泊川	○					
														久根別川	○					
		大野	▲											大野川	○					
戸切地	○				上磯	○						戸切地川	○							
						上磯中野	○													
茂辺地	○				茂辺地	○						茂辺地川	○							
大当別	▲											大当別川	○							
亀川	▲				亀川	○						亀川	○							
												木古内川	○							
知内	○				知内	○						知内川	○							
福島	○				福島	○						福島川	○							
	地区計	○捕獲採卵	8	0	0	0	北水研	0	0	0	0	0	河川	16	0	0	0	0	0	
		▲補完河川	6	0	0	0	道内水試	0	0	0	0	0								
			6	0	0	0	民間	11	0	0	0	0	沿岸	1	0	0	0	0	0	
北海道計		○捕獲採卵	23	0	1	1	北水研	2	0	1	0	1	河川	44	0	1	0	0	0	2
		▲補完河川	11	0	0	0	道内水試	0	0	0	0	0								
			11	0	0	0	民間	31	0	1	0	0	沿岸	5	0	0	0	0	0	
	○捕獲採卵	67	22	12	2	北水研	10	3	7	0	2	河川	144	41	13	17	1	2		
	▲補完河川	28	9	0	0	道内水試	0	0	1	0	0									
		28	9	0	0	民間	97	21	4	0	0	沿岸	22	2	0	0	0	0		
	計	95	31	12	2	計	107	24	12	0	2	計	166	43	13	17	1	2		

北海道におけるさけます人工ふ化放流計画総括表

注1: 捕獲場数の「採卵欄」は捕獲採卵実施場所数、「補完欄」は採卵不足時追加対応場所数。

2: ふ化場数は稚魚生産場及び幼魚生産場の合計数。

3: 稚魚・幼魚放流水係数の「河川」は河川数、「沿岸」は海中飼育等実施数。

4: ふ化場数・収容卵数・稚魚生産数・稚魚放流数・幼魚放流数・放流数総計欄の「北」は北水研、「道」は道内水試、「民」は民間施設。

魚種	捕獲場数		捕獲数 (尾)	採卵数 (千粒)	ふ化場数		収容卵数 (千粒)		稚魚生産数 (千尾)		稚魚放流水係数		稚魚放流数 (千尾)	幼魚放流水係数		幼魚放流数 (千尾)	放流数総計 (千尾)	
	採卵	補完			北	道	北	道	北	道	河川	沿岸		河川	沿岸			
サケ	67	28	1,300,840	1,215,650	北	10	北	147,000	北	129,600	144	22	北	129,600	-	-	北	129,600
					道	0	道	0	道	0			道	0			道	0
					民	97	民	1,068,650	民	914,700			民	914,700			民	914,700
					計	107	計	1,215,650	計	1,044,300			計	1,044,300			計	0
カラフトマス	22	9	387,400	173,100	北	3	北	8,400	北	7,200	41	2	北	7,200	-	-	北	7,200
					道	0	道	0	道	0			道	0			道	0
					民	21	民	164,700	民	131,200			民	131,200			民	131,200
					計	24	計	173,100	計	138,400			計	138,400			計	0
サクラマス (そ上・池産)	12	0	4,925	5,060	北	7	北	3,250	北	2,830	13	0	北	2,130	17	0	北	570
					道	1	道	240	道	170			道	0			道	150
					民	4	民	1,570	民	1,294			民	815			民	920
					計	12	計	5,060	計	4,294			計	2,945			計	1,640
ベニザケ	2	0	210	210	北	2	北	210	北	180	1	0	北	50	2	0	北	100
					道	0	道	0	道	0			道	0			道	0
					民	0	民	0	民	0			民	0			民	0
					計	2	計	210	計	180			計	50			計	100
北海道計	69	30	1,693,375	1,394,020	北	12	北	158,860	北	139,810	152	22	北	138,980	19	0	北	670
					道	1	道	240	道	170			道	0			道	150
					民	113	民	1,234,920	民	1,047,194			民	1,046,715			民	920
					計	126	計	1,394,020	計	1,187,174			計	1,185,695			計	1,740

サ ケ

北海道におけるサケ人工ふ化放流計画表（海区・地区集計表）

海区	地区	捕獲数 (尾)	採卵数 (千粒)	道内移殖卵数		収容卵数 (千粒)	稚魚 生産数 (千尾)	稚魚 放流数 (千尾)
				供給卵数 (千粒)	受給卵数 (千粒)			
オホーツク	東部	136,100	115,700	0	0	115,700	96,000	96,000
	中部	119,400	102,300	0	0	102,300	84,500	84,500
	西部	84,800	82,900	17,900	6,200	71,200	60,800	56,300
	海区計	340,300	300,900	17,900	6,200	289,200	241,300	236,800
日本海	北部	51,600	54,200	9,200	20,900	65,900	56,000	60,500
	中部	86,200	82,800	40,400	0	42,400	37,600	51,100
	南部	64,600	65,700	0	40,400	106,100	95,900	87,400
	海区計	202,400	202,700	49,600	61,300	214,400	189,500	199,000
根室	北部	143,700	125,900	0	0	125,900	108,000	108,000
	南部	112,100	97,580	0	0	97,580	84,000	84,000
	海区計	255,800	223,480	0	0	223,480	192,000	192,000
えりも以東	東部	121,300	111,380	0	0	111,380	93,400	93,400
	西部	159,100	146,750	0	0	146,750	123,500	123,500
	海区計	280,400	258,130	0	0	258,130	216,900	216,900
えりも以西	日高	57,240	57,240	0	0	57,240	49,700	49,700
	胆振	33,700	33,900	0	0	33,900	28,500	28,500
	噴火湾	55,000	57,550	5,700	0	51,850	46,400	48,800
	道南	76,000	81,750	0	5,700	87,450	80,000	72,600
	海区計	221,940	230,440	5,700	5,700	230,440	204,600	199,600
北海道計		1,300,840	1,215,650	73,200	73,200	1,215,650	1,044,300	1,044,300

注1: 捕獲場欄の()は補完河川。2: ふ化場及び稚魚供給場欄の※は北水研、()は道内水試。3: 放流水系欄の◎は海中飼育等実施沿岸域。

海 区	地 区	捕獲場	捕獲数 (尾)	採卵数 (千粒)	道内移植卵数		ふ化場	収卵卵数 (千粒)	稚魚生産数 (千尾)	地場河川へ (千尾)	稚魚移動		放流水系	稚魚放流数 (千尾)									
					供給卵数 (千粒)	受給卵数 (千粒)					供給場	稚魚数 (千尾)											
日 本 海	北 部	(増幌)										中頓別	3,500	増幌川	3,500								
						20,900									東利尻	8,400	7,000	2,100			寿川	2,100	
																朝日	4,800	4,000	1,500			朝日川	4,500
																新朝日	7,700	6,500	3,000				
																東利尻	1,000			◎鬼脇港湾		2,000	
																朝日	1,000						
																朝日	500			◎旭浜漁港		500	
																東利尻	500			◎南浜漁港		500	
																東利尻	1,200			◎香深井漁港		1,200	
																東利尻	1,200			◎船泊港湾		1,200	
																朝日	500			◎声間漁港		1,000	
																新朝日	500						
																東利尻	500			◎稚内港湾		500	
																朝日	500			◎西稚内漁港		1,000	
																新朝日	500						
														中頓別	1,000			◎抜海漁港		1,000			
														東利尻	500			◎稚咲内漁港		500			
		天塩	7,100	7,400			※天塩	5,600	5,000	5,000										天塩川	14,600		
		中川	10,400	10,800			中川	10,300	8,800	7,100													
		美深	5,600	5,800			問寒別	2,900	2,500	2,500													
					9,200										中川	900			◎天塩港湾		900		
														羊蹄	1,300								
		遠別	9,800	10,500											新朝日	2,500					遠別川	4,600	
														中川	800								
														羊蹄	700						風連別川	700	
														羊蹄	300						◎豊岬漁港	300	
														羊蹄	1,700						羽幌川	1,700	
														羊蹄	300						◎苫前漁港	300	
														羊蹄	2,000						小平薬川	2,000	
		信砂	7,100	7,500			信砂	1,770	1,500	1,500					羊蹄	4,000					信砂川	5,500	
		暑寒別	11,600	12,200			羊蹄	24,430	20,700						羊蹄	9,200					暑寒別川	9,200	
														羊蹄	600						◎別苅漁港	600	
														羊蹄	600						◎雄冬漁港	600	
		地区計	51,600	54,200	9,200	20,900	8箇所	65,900	56,000	22,700											25水系	60,500	
														京極	3,000						浜益川	3,000	
		(厚田)												京極	2,000						厚田川	2,000	
		千歳	76,400	73,100			※千歳	34,600	30,600	30,600											石狩川	30,600	
		余市	9,800	9,700		40,400	余市	4,400	4,000	4,000					真狩	2,000					余市川	6,500	
		(古平)												京極	500						古平川	5,500	
														真狩	1,500								
														京極	1,000						美国川	1,500	
														真狩	500								
														京極	1,000								
														真狩	2,000						積丹川	2,000	
		地区計	86,200	82,800	40,400	0	3箇所	42,400	37,600	37,600											7水系	51,100	
		(古宇)												真狩	1,800						古宇川	2,300	
														京極	500								
														真狩	400						盃川	400	
		野東	11,800	11,800			岩内	3,900	3,500	3,500					真狩	2,000					野東川	5,500	
		尻別	10,100	10,300			真狩	13,000	11,800												尻別川	7,000	
														京極	36,000								
		(朱太)												京極	2,000						朱太川	6,500	
		(泊)												京極	2,200						泊川	6,200	
		(千走)												真狩	1,000						千走川	3,000	
														京極	2,000								
														真狩	200						◎盃漁港	200	
														真狩	400						◎泊漁港	400	
														瀬棚	800						嗣内川	800	
														瀬棚	2,000						馬場川	2,000	
		利別	26,900	27,500			瀬棚	20,500	18,000	12,000											利別川	12,000	
														瀬棚	1,000						良瑠石川	1,000	
														瀬棚	100						◎蛇羅漁港	100	
														瀬棚	100						◎瀬棚漁港	100	
														瀬棚	2,000						◎鶴泊漁港	2,000	
														京極	2,000						小川	2,000	
		相沼内	5,000	5,000			相沼内	3,500	3,000	3,000					上ノ国	4,000					相沼内川	8,000	
														京極	1,000								
														京極	2,000						貝取淵川	2,000	
														京極	1,000						姫川	1,000	
		厚沢部	5,100	5,300			南檜山	6,100	5,400	4,900					上ノ国	3,600					厚沢部川	8,500	
		天の	5,700	5,800			上ノ国	13,500	12,500	4,900					京極	3,000					天の川	7,900	
														京極	1,000						石崎川	1,000	
														南檜山	500						◎泊漁港	500	
														京極	500						◎江差港湾	500	
														京極	1,000						◎五勝手漁港	1,000	
														京極	500						◎小砂子漁港	500	
														福島	1,000						小鶴津川	1,000	
														知内	1,700						及部川	4,000	
														福島	2,300								
		地区計	64,600	65,700	0	40,400	9箇所	106,100	95,900	43,800											29水系	87,400	
		海区計	202,400	202,700	49,600	61,300	20箇所	214,400	189,500	104,100												61水系	199,000

注1: 捕獲場欄()は補完河川。2: ふ化場及び稚魚供給場欄の※は北水研、()は道内水試。3: 放流水系欄の◎は海中飼育等実施沿岸域。

海区	地区	捕獲場	捕獲数 (尾)	採卵数 (千粒)	道内移殖卵数		ふ化場	収容卵数 (千粒)	稚魚生産数 (千尾)	地場河川へ (千尾)	稚魚移動		放流水系	稚魚放流数 (千尾)	
					供給卵数 (千粒)	受給卵数 (千粒)					供給場	稚魚数 (千尾)			
根	北										モセカルベツ	2,000	ルサ川	4,000	
											上標津	2,000	モセカルベツ川	4,000	
		羅 臼	11,200	10,000								モセカルベツ	500	羅臼川	10,000
												植 別	2,000		
												元崎無異	1,700		
												忠 類	1,000		
												元崎無異	4,900		
												忠 類	1,000	春苺古丹川	12,000
												中標津	4,100		
												上標津	2,000		
	部													植別川	4,000
		元崎無異	2,300	2,000										元崎無異川	8,000
		薫 別	13,300	11,600								元崎無異	2,000	薫別川	12,000
														忠類川	4,000
		伊茶仁	11,000	9,300										伊茶仁川	8,000
		標 津	94,700	83,000										標津川	42,000
			地区計	143,700	125,900	0	0	10箇所	125,900	108,000	84,800			23,200	10水系
室	南	当 幌	24,500	21,280										当幌川	11,000
		(春 別)													
		床 丹	4,000	3,400											
		西 別	56,500	49,200											西別川
	部														
		風 蓮	13,700	11,900											
		別当賀	13,400	11,800											
			地区計	112,100	97,580	0	0	6箇所	97,580	84,000	53,000			31,000	12水系
海区計	255,800	223,480	0	0	16箇所	223,480	192,000	137,800			54,200	22水系	192,000		

注1: 捕獲場欄()は補完河川。2: ふ化場及び稚魚供給場欄の※は北水研、()は道内水試。3: 放流水系欄の◎は海中飼育等実施沿岸域。

海区	地区	捕獲場	捕獲数 (尾)	採卵数 (千粒)	道内移殖卵数		ふ化場	収容卵数 (千粒)	稚魚生産数 (千尾)	地場河川へ (千尾)	稚魚移動		放流水系	稚魚放流数 (千尾)	
					供給卵数 (千粒)	受給卵数 (千粒)					供給場	稚魚数 (千尾)			
えりも	東部										芦別	500	◎沖根婦漁港	500	
											芦別	500	◎三里浜地先	500	
		幌戸	2,800	2,600							芦別	1,900	幌戸川	3,700	
											オソツベツ	1,800			
											オソツベツ	1,300	◎霧多布港湾沖	3,000	
											標茶	1,700			
		(藻散布)									オソツベツ	800	新川	800	
											標茶	2,000	藻散布川	3,000	
		(別寒辺牛)									オソツベツ	1,000			
											美留和	500	◎藻散布漁港	1,000	
	西部										オソツベツ	500			
											美留和	2,820	別寒辺牛川	3,800	
											標茶	980			
											美留和	3,000	◎厚岸漁港	5,000	
											オソツベツ	2,000			
											標茶	1,000	◎老若舞漁港	1,000	
											オソツベツ	2,000	テヨロベツ川	2,000	
											標茶	1,000	◎昆布森漁港	1,000	
		釧路	118,500	108,780										釧路川	54,800
地区計	121,300	111,380	0	0	6箇所	111,380	93,400	63,000			30,400	16水系	93,400		
東部													音別川	9,000	
													幕別	1,500	
													札内	3,000	
	幕別千代田	117,400	107,830											◎厚内漁港	3,000
	(歴舟)														
	(小紋別)														
更別第1													更別第1	1,700	
													当縁川	1,700	
													幕別	1,800	
													更別第1	1,370	
													幕別	2,000	
													更別第1	2,430	
													広尾	3,000	
													豊似川	3,000	
楽古	2,200	2,000											楽古川	3,400	
広尾	31,300	28,720											広尾川	17,400	
													広尾	2,000	
													音調津川	2,000	
猿留	8,200	8,200											猿留川	7,000	
地区計	159,100	146,750	0	0	9箇所	146,750	123,500	101,300				22,200	12水系	123,500	
海区計	280,400	258,130	0	0	15箇所	258,130	216,900	164,300				52,600	28水系	216,900	

注1: 捕獲場欄の()は補完河川。2: ふ化場及び稚魚供給場欄の※は北水研、()は道内水試。3: 放流水系欄の◎は海中飼育等実施沿岸域。

海区	地区	捕獲場	捕獲数 (尾)	採卵数 (千粒)	道内移植卵数		ふ化場	収卵卵数 (千粒)	稚魚生産数 (千尾)	地場河川へ (千尾)	稚魚移動		放流水系	稚魚放流数 (千尾)				
					供給卵数 (千粒)	受給卵数 (千粒)					供給場	稚魚数 (千尾)						
え	日高	歌別	10,900	10,900				歌別	10,900	9,400	6,800	歌別	1,400	◎東洋漁港	1,400			
		(仁雁別)										歌別	1,200	仁雁別川	2,100			
													日高幌別	900				
													日高春別	350	幌満川	900		
													日高幌別	550				
													日高春別	450	◎様似漁港	1,000		
													日高幌別	550				
		日高幌別	15,400	15,400					日高春別	3,800	3,300	2,500			日高幌別川	7,000		
									日高幌別	7,550	6,500	4,500						
		(元浦)							元浦	4,050	3,500	3,500			元浦川	3,500		
		三石	5,720	5,720					三石	5,720	5,000	5,000			三石川	5,000		
		静内	13,690	13,690					※静内	7,000	6,400	6,400			静内川	12,000		
									豊畑	6,690	5,600	5,600						
		新冠	5,770	5,770					新冠	5,770	5,000	4,000			新冠川	4,000		
											新冠	1,000	厚別川	1,000				
沙流	5,760	5,760					沙流	5,760	5,000	5,000			沙流川	5,000				
地区計	57,240	57,240	0	0	9箇所	57,240	49,700	43,300			6,400	12水系	49,700					
り	胆振	(鶴川)										救生	1,200	◎鶴川漁港沖	1,200			
												錦多峰	200					
												白老	400	鶴川	1,000			
												アヨロ	200					
												登別	200					
		錦多峰	4,400	4,400				錦多峰	4,400	3,700	3,500			錦多峰川	3,500			
													白老	800	社台川	800		
白老	8,900	9,000				白老	9,700	8,200	7,000			白老川	7,000					
救生	11,600	11,700				救生	11,000	9,200	8,000			救生川	8,000					
アヨロ	5,000	5,000				アヨロ	5,000	4,200	4,000			アヨロ川	4,000					
登別	3,800	3,800				登別	3,800	3,200	3,000			登別川	3,000					
地区計	33,700	33,900	0	0	5箇所	33,900	28,500	25,500			3,000	8水系	28,500					
も	噴火湾																	
		長流	6,300	6,400									気仙	500	長流川	3,500		
													関内	3,000				
													千舞別	600	◎有珠漁港沖	600		
													関内	400	◎虻田漁港沖	400		
													気仙	500	◎礼文漁港沖	500		
		貫気別	9,700	9,900				貫気別	4,600	3,900	3,900			千舞別	3,000	貫気別川	6,900	
		(長万部)												長万部	1,500	長万部川	1,750	
														遊楽部	250			
(国縫)												遊楽部	1,750	国縫川	1,750			
遊楽部	28,000	29,550		5,700		※八雲	8,300	7,500	7,500					遊楽部川	16,700			
							遊楽部	17,650	16,200	9,200								
												遊楽部	3,500	落部川	3,500			
												遊楽部	1,500	◎落部漁港	1,500			
												尾白内	5,500	鳥崎川	5,500			
												尾白内	2,400	尾白内川	2,400			
地区計	55,000	57,550	5,700	0	8箇所	51,850	46,400	24,400			24,400	15水系	48,800					
西	道南	鹿部	6,700	7,150				鹿部	2,850	2,600	1,900		楸法華	1,000	鹿部川	2,900		
		(常路)												鹿部	700	常路川	1,000	
														楸法華	300			
		大船	4,600	4,950				大船	2,900	2,600	2,600			楸法華	1,900	大船川	4,500	
														楸法華	100	◎木直漁港	100	
														楸法華	100	◎古部漁港	100	
		(矢尻)												楸法華	100			
		尻岸内	7,500	8,200				楸法華	19,000	17,400	4,000				矢尻川	4,000		
		(原木)							尻岸内	6,850	6,300	5,800			楸法華	1,700	尻岸内川	7,500
														楸法華	2,000	原木川	2,500	
		汐泊	9,800	10,500					汐泊	4,900	4,500	4,500			尻岸内	500		
														楸法華	3,900	汐泊川	8,400	
														上磯	500	久根別川	500	
		(大野)												上磯	1,500	大野川	1,500	
		戸切地	19,400	20,800					上磯	11,200	10,300	200				戸切地川	8,500	
									上磯中野	11,200	10,300	8,300						
		茂辺地	17,500	18,750					茂辺地	1,650	1,500	1,500			上磯	8,100	茂辺地川	9,600
(大当別)													上磯中野	2,000	大当別川	2,000		
(亀川)																		
													福島	1,900	亀川	3,500		
													福島	1,000	木古内川	1,000		
知内	8,800	9,500					知内	12,850	11,700	10,000				知内川	10,000			
福島	1,700	1,900					福島	12,300	11,200	5,000				福島川	5,000			
地区計	76,000	81,750	0	5,700	11箇所	87,450	80,000	45,400			27,200	18水系	72,600					
海区計	221,940	230,440	5,700	5,700	33箇所	230,440	204,600	138,600			61,000	53水系	199,600					
北海道計	1,300,840	1,215,650	73,200	73,200	107箇所	1,215,650	1,044,300	712,700			331,600	215水系	1,044,300					

北海道におけるサケ海中飼育等詳細計画

サケ

海区	地区	沿岸域	稚魚移動		放流箇所	稚魚放流数(千尾)	備考
			供給場	稚魚数(千尾)			
オホーツク	東部	網走東部	秋の川	1,500	◎文吉湾	1,500	
			秋の川	2,000	◎ウト口漁港	2,000	
			秋の川	500	◎大鱗岸湾	500	
			来運	2,000	◎知布泊漁港	2,000	
			来運	1,000	◎斜里漁港	1,000	
			相生	4,000			
	網走南部	上里	4,000	◎能取漁港	8,000		
		地区計			6箇所	15,000	
	中部	網走西部	置戸	1,500	◎常呂漁港	1,000	
			置戸	1,100	◎浜佐呂間	1,100	
			置戸	1,900	◎トカロ子沖	1,900	
			湧別5線	150	◎湧別湖南	150	
			湧別5線	150	◎湧別湖北	150	
			湧別5線	700	◎湧別漁港	700	
網走北部		渚滑	2,100	◎コムケ湖	2,100		
		渚滑	4,400	◎紋別港湾	4,400		
		興部	3,000	◎沙留漁港	3,000		
		興部	2,000	◎興部漁港	2,000		
		幌内	1,000	◎沢木漁港	1,000		
		幌内	1,000	◎雄武漁港	1,000		
		幌内	1,000	◎元稔府漁港	1,000		
		幌内	500	◎幌内漁港	500		
地区計			14箇所	20,000			
西部	宗谷南部	歌登	300	◎山臼漁港	300		
		歌登	300	◎枝幸港湾	300		
		問牧	300	◎目梨泊漁港	300		
	宗谷東部	鬼志別	500	◎浜猿払漁港	500		
		頓別	500	◎東浦漁港	500		
		中頓別	500	◎宗谷港湾	1,000		
地区計			6箇所	2,900			
海区計			26箇所	37,900			
日本海	北部	宗谷西部	東利尻	1,000	◎鬼籠港湾	2,000	
			朝日	1,000			
			朝日	500	◎旭浜漁港	500	
			東利尻	500	◎南浜漁港	500	
			東利尻	500	◎稚内港湾	500	
			東利尻	1,200	◎香深井漁港	1,200	
			東利尻	1,200	◎船泊港湾	1,200	
			朝日	500			
			新朝日	500	◎声間漁港	1,000	
			朝日	500			
			新朝日	500	◎西稚内漁港	1,000	
			中頓別	1,000	◎抜海漁港	1,000	
			東利尻	500	◎稚咲内漁港	500	
			留萌北部	中川	900	◎天塩港湾	900
	羊蹄	300		◎豊岬漁港	300		
	羊蹄	300		◎苫前漁港	300		
	羊蹄	600		◎別笄漁港	600		
	留萌南部	羊蹄	600	◎雄冬漁港	600		
		地区計			15箇所	12,100	
		後志南部	真狩	200	◎盃漁港	200	
			真狩	400	◎泊漁港	400	
	瀬棚		100	◎虹羅漁港	100		
	瀬棚		100	◎瀬棚港湾	100		
	檜山北部	瀬棚	2,000	◎鶴泊漁港	2,000		
南檜山		500	◎泊漁港	500			
檜山南部		京極	500	◎江差港湾	500		
		京極	1,000	◎五勝手漁港	1,000		
		京極	500	◎小砂子漁港	500		
地区計			9箇所	5,300			
海区計			24箇所	17,400			

海区	地区	沿岸域	稚魚移動		放流箇所	稚魚放流数(千尾)	備考	
			供給場	稚魚数(千尾)				
根室	南部	根室南部	当幌	2,000	◎床丹地先	2,000		
			奥西別	1,000	◎別海漁港	1,000		
			奥西別	1,000	◎風蓮湖	2,000		
			本別	1,000				
			地区計			3箇所	5,000	
海区計			3箇所	5,000				
えりも	東部	根室以東	芦別	500	◎沖根婦漁港	500		
			芦別	500	◎三里浜地先	500		
			芦別	500	◎昆布盛地先	500		
		釧路東部	オソツベツ	1,300	◎霧多布港湾沖	3,000		
			標茶	1,700				
			美留和	500	◎藻散布漁港	1,000		
			オソツベツ	500				
			美留和	3,000	◎厚岸漁港	5,000		
			オソツベツ	2,000				
		釧路西部	標茶	1,000	◎老若舞漁港	1,000		
			標茶	1,000	◎昆布森漁港	1,000		
		地区計			8箇所	12,500		
		西部	十勝北部	札内	3,000	◎厚内漁港	3,000	
				地区計			1箇所	3,000
海区計			9箇所	15,500				
えりも	日高	日高東部	歌別	1,400	◎東洋漁港	1,400		
			日高春別	450				
			日高幌別	550	◎襟似漁港	1,000		
		地区計			2箇所	2,400		
		胆振	胆振東部	敷生	1,200	◎鶴川漁港沖	1,200	
				地区計			1箇所	1,200
		噴火湾	胆振西部	千舞別	600	◎有珠漁港沖	600	
				関内	400	◎虹田漁港沖	400	
				気仙	500	◎礼文漁港沖	500	
				遊楽部	1,500	◎落部漁港	1,500	
地区計			4箇所	3,000				
道南	渡島南部	楳法華	100	◎木直漁港	100			
		楳法華	100	◎古部漁港	100			
		地区計			2箇所	200		
海区計			9箇所	6,800				
北海道計			71箇所	82,600				

北海道におけるサケ人工ふ化放流計画表（期別集計表）

海 区	地 区	期 別	捕 獲 数 (尾)	採 卵 数 (千粒)	道内移殖卵数		収 容 卵 数 (千粒)	稚 魚 生 産 数 (千尾)	稚 魚 放 流 数 (千尾)	
					供 給 卵 数 (千粒)	受 給 卵 数 (千粒)				
オ ホ ト ク	東 部	前 期	34,700	29,800	0	0	29,800	24,500	24,500	
		中 期	59,800	51,800	0	0	51,800	43,400	43,400	
		後 期	41,600	34,100	0	0	34,100	28,100	28,100	
		地区計	136,100	115,700	0	0	115,700	96,000	96,000	
	中 部	前 期	31,100	26,800	0	0	26,800	22,000	22,000	
		中 期	64,400	55,300	0	0	55,300	45,700	45,700	
		後 期	23,900	20,200	0	0	20,200	16,800	16,800	
		地区計	119,400	102,300	0	0	102,300	84,500	84,500	
	西 部	前 期	36,400	35,500	9,500	3,600	29,600	25,400	22,900	
		中 期	38,300	37,600	8,400	2,600	31,800	27,100	25,100	
		後 期	10,100	9,800	0	0	9,800	8,300	8,300	
		地区計	84,800	82,900	17,900	6,200	71,200	60,800	56,300	
海 区 計			340,300	300,900	17,900	6,200	289,200	241,300	236,800	
日 本 海	北 部	前 期	32,100	33,650	5,100	11,000	39,550	33,550	36,050	
		中 期	19,500	20,550	4,100	9,900	26,350	22,450	24,450	
		後 期	0	0	0	0	0	0	0	
		地区計	51,600	54,200	9,200	20,900	65,900	56,000	60,500	
	中 部	前 期	53,400	49,600	26,000	0	23,600	20,700	31,700	
		中 期	29,400	30,000	14,400	0	15,600	14,100	16,600	
		後 期	3,400	3,200	0	0	3,200	2,800	2,800	
		地区計	86,200	82,800	40,400	0	42,400	37,600	51,100	
	南 部	前 期	40,300	40,800	0	26,000	66,800	60,220	49,220	
		中 期	24,300	24,900	0	14,400	39,300	35,680	38,180	
		後 期	0	0	0	0	0	0	0	
		地区計	64,600	65,700	0	40,400	106,100	95,900	87,400	
海 区 計			202,400	202,700	49,600	61,300	214,400	189,500	199,000	
根 室	北 部	前 期	40,000	35,600	0	0	35,600	30,500	30,500	
		中 期	57,250	49,900	0	0	49,900	42,800	42,800	
		後 期	46,450	40,400	0	0	40,400	34,700	34,700	
		地区計	143,700	125,900	0	0	125,900	108,000	108,000	
	南 部	前 期	38,800	33,700	0	0	33,700	29,000	29,000	
		中 期	45,700	39,900	0	0	39,900	34,200	34,200	
		後 期	27,600	23,980	0	0	23,980	20,800	20,800	
		地区計	112,100	97,580	0	0	97,580	84,000	84,000	
	海 区 計			255,800	223,480	0	0	223,480	192,000	192,000

北海道におけるサケ人工ふ化放流計画表（期別集計表）

海 区	地 区	期 別	捕獲数 (尾)	採卵数 (千粒)	道内移殖卵数		収容卵数 (千粒)	稚魚 生産数 (千尾)	稚魚 放流数 (千尾)	
					供給卵数 (千粒)	受給卵数 (千粒)				
え り も 以 東	東 部	前期	48,700	44,720	0	0	44,720	37,440	37,440	
		中期	52,200	47,950	0	0	47,950	40,240	40,240	
		後期	20,400	18,710	0	0	18,710	15,720	15,720	
		地区計	121,300	111,380	0	0	111,380	93,400	93,400	
	西 部	前期	62,100	57,250	0	0	57,250	47,980	47,980	
		中期	75,100	69,320	0	0	69,320	58,450	58,450	
		後期	21,900	20,180	0	0	20,180	17,070	17,070	
		地区計	159,100	146,750	0	0	146,750	123,500	123,500	
	海 区 計			280,400	258,130	0	0	258,130	216,900	216,900
	え り も 以 西	日 高	前期	13,460	13,460	0	0	13,460	11,600	11,600
中期			22,960	22,960	0	0	22,960	19,800	19,800	
後期			20,820	20,820	0	0	20,820	18,300	18,300	
地区計			57,240	57,240	0	0	57,240	49,700	49,700	
胆 振		前期	11,400	11,400	0	0	11,400	9,300	9,300	
		中期	12,600	12,800	0	0	12,800	10,850	10,850	
		後期	9,700	9,700	0	0	9,700	8,350	8,350	
		地区計	33,700	33,900	0	0	33,900	28,500	28,500	
噴 火 湾		前期	9,300	9,600	0	0	9,600	8,430	8,430	
		中期	17,600	18,450	0	0	18,450	16,460	16,460	
		後期	28,100	29,500	5,700	0	23,800	21,510	23,910	
		地区計	55,000	57,550	5,700	0	51,850	46,400	48,800	
道 南		前期	8,500	9,250	0	0	9,250	8,350	8,350	
		中期	33,900	36,400	0	0	36,400	33,350	28,350	
		後期	33,600	36,100	0	5,700	41,800	38,300	35,900	
		地区計	76,000	81,750	0	5,700	87,450	80,000	72,600	
海 区 計			221,940	230,440	5,700	5,700	230,440	204,600	199,600	
北 海 道 計			1,300,840	1,215,650	73,200	73,200	1,215,650	1,044,300	1,044,300	

注1: 捕獲場欄の()は補完河川。2: ふ化場及び稚魚供給場欄の※は北水研、()は道内水試。3: 放流水系欄の◎は海中飼育等実施沿岸域。

海区	地区	捕獲場	捕獲数 (尾)	採卵数 (千粒)	道内移植卵数		ふ化場	収容卵数 (千粒)	稚魚生産 尾数 (千尾)	地場河川 へ (千尾)	稚魚移動		放流水系	稚魚放流数 (千尾)		
					供給卵数 (千粒)	受給卵数 (千粒)					供給場	稚魚数 (千尾)				
日	北部	(増幌)									中頓別	1,500	増幌川	1,500		
							5,400		東利尻	4,200	3,500	800			寿川	800
							2,900		朝日	2,400	2,000	0			朝日川	1,450
							1,200		新朝日	4,400	3,700	1,450				
							1,500						東利尻	1,000	◎鬼脇港湾	2,000
													朝日	1,000		
													朝日	500	◎旭浜漁港	500
													東利尻	500	◎南浜漁港	500
													東利尻	1,200	◎香深井漁港	1,200
													朝日	500	◎声問漁港	1,000
													新朝日	500		
													新朝日	500	◎西稚内漁港	500
													中頓別	1,000	◎抜海漁港	1,000
				天塩	4,800	4,950	3,600		中川	7,500	6,400	4,700				
				中川	7,500	7,800			※天塩	3,200	2,800	2,800			天塩川	8,750
				美深	1,900	2,000			問寒別	1,450	1,250	1,250				
				遠別	5,600	5,920	1,500									
													中川	900	◎天塩港湾	900
													新朝日	1,250		
													中川	800	遠別川	3,350
											羊蹄	1,300				
											羊蹄	400	風連別川	400		
											羊蹄	900	羽幌川	900		
											羊蹄	300	◎吉前漁港	300		
											羊蹄	1,700	小平羹川	1,700		
		信砂	4,700	4,980			信砂	1,770	1,500	1,500	羊蹄	2,000	信砂川	3,500		
		暑寒別	7,600	8,000			羊蹄	14,630	12,400		羊蹄	5,200	暑寒別川	5,200		
											羊蹄	300	◎別苅漁港	300		
											羊蹄	300	◎雄冬漁港	300		
	地区計		32,100	33,650	5,100	11,000	8か所	39,550	33,550	12,500		23,550	21水系	36,050		
本	中部	(厚田)										京極	2,000	浜益川	2,000	
													京極	1,500	厚田川	1,500
		千歳	47,100	43,300	22,600		※千歳	18,100	15,800	15,800				石狩川	15,800	
		余市	6,300	6,300	3,400		余市	2,900	2,600	2,600			真狩	1,500	余市川	4,600
													京極	500		
		(古平)					古平	2,600	2,300	2,300			真狩	1,500	古平川	4,800
													京極	1,000		
													真狩	500	美国川	1,500
													京極	1,000		
													真狩	1,500	積丹川	1,500
地区計		53,400	49,600	26,000	0	3か所	23,600	20,700	20,700		11,000	7水系	31,700			
海	南部	(古宇)										真狩	880	古宇川	1,380	
												京極	500			
													真狩	400	盃川	400
		野束	7,800	7,800			岩内	2,400	2,100	2,100			真狩	1,200	野束川	3,300
		尻別	5,700	5,600		3,500	真狩	8,900	8,080					尻別川	4,200	
							19,100	京極	24,700	22,800	4,200					
		(朱太)				3,400	寿都	3,400	2,900	2,900			京極	1,000	朱太川	3,900
		(泊)											京極	1,100	泊川	1,100
		(千走)											京極	2,000	千走川	2,000
													真狩	200	◎盃漁港	200
													真狩	400	◎泊漁港	400
													瀬棚	800	嗣内川	800
													瀬棚	1,000	馬場川	1,000
		利別	17,000	17,400			瀬棚	12,800	11,200	7,200					利別川	7,200
													瀬棚	1,000	良瑠石川	1,000
													瀬棚	100	◎虹羅漁港	100
													瀬棚	100	◎瀬棚漁港	100
													瀬棚	1,000	◎鶴泊漁港	1,000
													京極	1,000	小川	1,000
		相沼内	3,000	3,000			相沼内	2,100	1,800	1,800			上ノ国	3,000	相沼内川	4,800
											京極	1,000	貝取淵川	1,000		
											京極	1,000	蛭川	1,000		
厚沢部	3,500	3,600			南檜山	3,700	3,300	2,800			上ノ国	2,300	厚沢部川	5,100		
天の	3,300	3,400			上ノ国	8,800	8,040	2,740			京極	2,000	天の川	4,740		
											京極	1,000	石崎川	1,000		
											南檜山	500	◎泊漁港	500		
											京極	500	◎江差港湾	500		
											京極	1,000	◎五勝手漁港	1,000		
											京極	500	◎小砂子漁港	500		
地区計		40,300	40,800	0	26,000	8か所	66,800	60,220	23,740			25,480	27水系	49,220		
海区計		125,800	124,050	31,100	37,000	19か所	129,950	114,470	56,940			60,030	55水系	116,970		

注1: 捕獲場欄の()は補完河川。2: ふ化場及び稚魚供給場欄の※は北水研、()は道内水試。3: 放流水系欄の◎は海中飼育等実施沿岸域。

海区	地区	捕獲場	捕獲数 (尾)	採卵数 (千粒)	道内移殖卵数		ふ化場	収容卵数 (千粒)	稚魚生産 尾数 (千尾)	地場河川 へ (千尾)	稚魚移動		放流水系	稚魚放流数 (千尾)		
					供給卵数 (千粒)	受給卵数 (千粒)					供給場	稚魚数 (千尾)				
根	北部										上標津	2,000	ルサ川	2,000		
		羅臼	3,800	3,400			羅臼	3,400	2,900	2,900				羅臼川	2,900	
		春刃古丹	3,800	3,400							中標津	4,100		春刃古丹川	4,100	
		元崎無異					植別	1,150	1,000	1,000				植別川	1,000	
		薫別	4,000	3,500			元崎無異	2,300	2,000	2,000				元崎無異川	2,000	
							薫別	3,500	3,000	3,000					薫別川	3,000
							忠類	1,150	1,000	1,000					忠類川	1,000
		伊茶仁	3,400	3,000			※伊茶仁	3,000	2,500	2,500					伊茶仁川	2,500
		標津	25,000	22,300			中標津	15,100	12,900	8,800					標津川	12,000
							上標津	3,500	3,000	1,000						
						標津	2,500	2,200	2,200							
	地区計		40,000	35,600	0	0	9か所	35,600	30,500	24,400		6,100	9水系	30,500		
	南部	当幌	10,400	9,000			計根別	4,700	4,000	4,000				当幌川	4,000	
		(春別)					当幌	5,300	4,500			当幌	1,000	春別川	1,000	
		床丹	1,200	1,000								当幌	2,500	床丹川	2,500	
											当幌	1,000	◎床丹地先	1,000		
西別		17,000	14,850			※虹別	9,400	8,350	8,350					西別川	13,000	
						奥西別	4,700	4,000	4,000							
風蓮		5,100	4,450			西別	4,700	4,000	500							
						本別	4,900	4,150	150							
											西別	2,000	風蓮川	3,000		
											本別	1,000				
地区計		38,800	33,700	0	0	6か所	33,700	29,000	17,000		12,000	10水系	29,000			
海区計		78,800	69,300	0	0	15か所	69,300	59,500	41,400		18,100	19水系	59,500			
えりも	東部										芦別	500	◎沖根婦漁港	500		
											芦別	500	◎三里浜地先	500		
		幌戸	2,600	2,400							芦別	500	◎昆布盛地先	500		
											オソツベツ	1,800	幌戸川	1,800		
		(藻散布)									オソツベツ	1,300	◎羅多布港湾沖	1,300		
											オソツベツ	800	新川	800		
		(別寒辺牛)									オソツベツ	1,000	藻散布川	1,000		
											オソツベツ	500	◎藻散布漁港	500		
											美留和	2,190	別寒辺牛川	2,190		
											オソツベツ	2,000	◎厚岸漁港	2,000		
										オソツベツ	1,200	テヨロベツ川	1,200			
	鉏路	46,100	42,320			美留和	11,560	9,710	5,000					鉏路川	17,660	
						オソツベツ	16,190	13,600	5,000							
						※鶴居	3,600	2,900	2,900							
						芦別	7,450	6,260	4,760							
地区計		48,700	44,720	0	0	5か所	44,720	37,440	22,630		14,810	14水系	37,440			
東部	西部												音別川	3,120		
		幕別千代田	43,900	40,320			音別	3,720	3,120	3,120						
							更別第1	5,830	4,910	1,820						
							※十勝	8,100	6,700	6,700					十勝川	23,840
							幕別	10,920	9,190	9,190						
						札内	7,300	6,130	6,130							
											更別第1	1,000	当縁川	1,000		
	(歴舟)					更生	2,980	2,460	2,460	2,460	更別第1	740	歴舟川	3,200		
	(小紋別)					小紋別	1,470	1,240	1,240	1,240	更別第1	1,350	小紋別川	2,590		
											広尾	2,000	豊似川	2,000		
楽古	1,900	1,700								広尾	1,400	楽古川	1,400			
広尾	13,100	12,030			広尾	13,730	11,530	7,130		広尾	1,000	広尾川	7,130			
										広尾	1,000	音調津川	1,000			
猿留	3,200	3,200			猿留	3,200	2,700	2,700					猿留川	2,700		
地区計		62,100	57,250	0	0	9か所	57,250	47,980	40,490		7,490	10水系	47,980			
海区計		110,800	101,970	0	0	14か所	101,970	85,420	63,120		22,300	24水系	85,420			

注1: 捕獲場欄の()は補完河川。2: ふ化場及び稚魚供給場欄の※は北水研、()は道内水試。3: 放流水系欄の◎は海中飼育等実施沿岸域。

海区	地区	捕獲場	捕獲数 (尾)	採卵数 (千粒)	道内移植卵数		ふ化場	収容卵数 (千粒)	稚魚生産 尾数 (千尾)	地場河川 (千尾)	稚魚移動		放流水系	稚魚放流数 (千尾)			
					供給卵数 (千粒)	受給卵数 (千粒)					供給場	稚魚数 (千尾)					
日高		歌別	2,000	2,000			歌別	2,000	1,700	1,700			歌別川	1,700			
		(仁雁別)											日高幌別	900	仁雁別川	900	
		日高幌別	3,950	3,950					日高幌別	2,900	2,600	1,700			日高幌別川	1,700	
		(元浦)							元浦	1,050	900	900			元浦川	900	
		三石	1,400	1,400					三石	1,400	1,200	1,200			三石川	1,200	
		静内	3,560	3,560					※静内	800	700	700			静内川	3,000	
		豊畑							豊畑	2,760	2,300	2,300					
		新冠	1,150	1,150					新冠	1,150	1,000	1,000				新冠川	1,000
		沙流	1,400	1,400					沙流	1,400	1,200	1,200				沙流川	1,200
		地区計	13,460	13,460			0	0	8か所	13,460	11,600	10,700			900	8水系	11,600
えり	胆振	(鷓川)										敷生	600	◎鷓川漁港沖	600		
		錦多峰	2,200	2,200			錦多峰	2,200	1,800	1,800			錦多峰川	1,800			
		白老	3,600	3,600			白老	3,600	2,900	2,500		白老	400	社台川	400		
		敷生	3,200	3,200			敷生	3,200	2,600	2,000			敷生川	2,000			
		アヨロ	1,200	1,200			アヨロ	1,200	1,000	1,000			アヨロ川	1,000			
		登別	1,200	1,200			登別	1,200	1,000	1,000			登別川	1,000			
		地区計	11,400	11,400			0	0	5か所	11,400	9,300	8,300		1,000	7水系	9,300	
も	噴火湾	千舞別					千舞別	1,250	1,100	500			千舞別川	500			
		長流	1,800	1,800			氣仙	1,800	1,500	500		氣仙	500	長流川	500		
												千舞別	600	◎有珠漁港沖	600		
		貫気別	2,800	2,850			貫気別	1,600	1,300	1,300		氣仙	500	◎礼文漁港沖	500		
		(長万部)															
		(国縫)															
		遊楽部	3,300	3,450					※八雲	2,000	1,830	1,830				遊楽部川	3,130
		遊楽部							遊楽部	1,450	1,300	1,300					
鳥崎	1,400	1,500			尾白内	1,500	1,400		尾白内	1,400	鳥崎川	1,400					
地区計	9,300	9,600	0	0	6か所	9,600	8,430	5,430		3,000	8水系	8,430					
西	道南	鹿部	900	950			鹿部	950	850	850			鹿部川	850			
		(常路)															
		大船	1,700	1,900			大船	1,900	1,700	1,700				大船川	1,700		
		(矢尻)					楳法華	3,800	3,400	0							
		尻岸内	1,700	1,900									楳法華	1,700	尻岸内川	1,700	
		(原木)															
		汐泊	2,900	3,100			汐泊	1,200	1,100	1,100		楳法華	1,700	汐泊川	2,800		
		(大野)															
		戸切地	1,300	1,400			上磯中野	1,400	1,300	1,300					戸切地川	1,300	
		茂辺地															
		(大当別)															
		(亀川)															
		知内															
福島																	
地区計	8,500	9,250	0	0	5か所	9,250	8,350	4,950		3,400	5水系	8,350					
海区計	42,660	43,710	0	0	24か所	43,710	37,680	29,380		8,300	28水系	37,680					
北海道計	460,260	431,130	40,600	40,600	92か所	431,130	368,970	237,040		131,930	163水系	368,970					

北海道におけるサケ海中飼育等詳細計画（前期）

サケ

海区	地区	沿岸域	稚魚移動		放流箇所	稚魚放流数 (千尾)	備考
			供給場	稚魚数 (千尾)			
オホshima	東部	網走東部	来運	1,000	◎知布泊漁港	1,000	
			上里	2,000	◎能取漁港	3,500	
			相生	1,500			
	地区計			4,500	2箇所	4,500	
	中部	網走西部	置戸	500	◎常呂漁港	500	
			置戸	500	◎浜佐呂間漁港	500	
		網走北部	渚滑	500	◎コムケ湖	500	
			渚滑	800	◎紋別港湾	800	
			興部	1,000	◎沙留漁港	1,000	
			興部	1,000	◎興部漁港	1,000	
			幌内	500	◎沢木漁港	500	
			幌内	500	◎雄武漁港	500	
			幌内	500	◎元稲府漁港	500	
			幌内	500	◎幌内漁港	500	
	地区計			6,300	10箇所	6,300	
	西部	宗谷南部	歌登	300	◎山臼漁港	300	
			歌登	300	◎枝幸港湾	300	
			問牧	300	◎目梨泊漁港	300	
宗谷東部		鬼志別	500	◎浜猿払漁港	500		
		頓別	500	◎東浦漁港	500		
		頓別	500	◎宗谷港湾	1,000		
		中頓別	500				
地区計			2,900	6箇所	2,900		
海区計			13,700	18箇所	13,700		
日本海		北部	宗谷西部	東利尻	1,000	◎鬼脇港湾	2,000
	朝日			1,000			
	朝日			500	◎旭浜漁港	500	
	東利尻			500	◎南浜漁港	500	
	東利尻			1,200	◎香深井漁港	1,200	
	朝日			500	◎声間漁港	1,000	
	新朝日			500			
	新朝日			500			
	中頓別			1,000	◎抜海漁港	1,000	
	留萌北部			中川	900	◎天塩港湾	900
		羊蹄	300	◎苫前漁港	300		
		留萌南部	羊蹄	300	◎別苺漁港	300	
		留萌南部	羊蹄	300	◎雄冬漁港	300	
	地区計			8,500	11箇所	8,500	
	南部	後志南部	真狩	200	◎盃漁港	200	
			真狩	400	◎泊漁港	400	
		檜山北部	瀬棚	100	◎虹羅漁港	100	
			瀬棚	1,000	◎鶴泊漁港	1,000	
檜山南部		南檜山	500	◎泊漁港	500		
		京極	500	◎江差港湾	500		
		京極	1,000	◎五勝手漁港	1,000		
		京極	500	◎小砂子漁港	500		
地区計			4,300	9箇所	4,300		
海区計			12,800	20箇所	12,800		

海区	地区	沿岸域	稚魚移動		放流箇所	稚魚放流数 (千尾)	備考
			供給場	稚魚数 (千尾)			
根室	南部	根室南部	当幌	1,000	◎床丹地先	1,000	
			西別	1,000	◎風蓮湖	1,000	
			地区計			2,000	2箇所
海区計			2,000	2箇所	2,000		
えりも	東部	根室以東	芦別	500	◎沖根婦漁港	500	
			芦別	500	◎三里浜地先	500	
			芦別	500	◎昆布盛地先	500	
	釧路東部	オソツベツ	1,300	◎霧多布港湾沖	1,300		
		オソツベツ	500	◎藻散布漁港	500		
		オソツベツ	2,000	◎厚岸漁港	2,000		
	地区計			5,300	6箇所	5,300	
海区計			5,300	6箇所	5,300		
えりも	胆振	胆振東部	敷生	600	◎鶴川漁港沖	600	
		地区計			600	1箇所	600
	噴火	胆振西部	千舞別	600	◎有珠漁港沖	600	
			気仙	500	◎礼文漁港沖	500	
湾地区計			1,100	2箇所	1,100		
海区計			1,700	3箇所	1,700		
北海道計				35,500	49箇所	35,500	

北海道におけるサケ人工ふ化放流計画表（中期）

注1: 捕獲場欄の()は補完河川。2: ふ化場及び稚魚供給場欄の※は北水研、()は道内水試。3: 放流水系欄の◎は海中飼育等実施沿岸域。

海区	地区	捕獲場	捕獲数 (尾)	採卵数 (千粒)	道内移殖卵数		ふ化場	収容卵数 (千粒)	稚魚生産 尾数 (千尾)	地場河川 へ (千尾)	稚魚移動		放流水系	稚魚放流 数 (千尾)		
					供給卵数 (千粒)	受給卵数 (千粒)					供給場	稚魚数 (千尾)				
オ	東部										秋の川	1,500	◎文吉湾	1,500		
											秋の川	500	◎大鱗岸湾	500		
		岩尾別	3,600	3,000							来運	1,000	ルシヤ川	1,000		
											来運	1,500	岩尾別川	1,500		
											秋の川	2,000	◎ウトロ漁港	2,000		
											来運	1,000	遠音別川	1,000		
		(遠音別)									来運	1,000	◎知布泊漁港	1,000		
		(奥薬別)									秋の川	2,000	奥薬別川	2,000		
											来運	1,000	◎斜里漁港	1,000		
		斜里	24,400	21,400					※斜里	4,200	3,900	3,900				
							秋の川	13,000	10,700	4,700			斜里川	9,100		
							来運	7,200	6,000	500						
							止別	3,600	3,000	3,000			止別川	3,000		
(藻琴)	8,000	7,000					藻琴	3,400	2,900	2,900			藻琴川	2,900		
網走	23,800	20,400					相生	10,400	8,600	6,100			網走川	11,400		
							上里	10,000	8,300	5,300						
											上里	1,000	バイラギ川	1,000		
											上里	2,000	◎能取漁港	4,500		
											相生	2,500				
												17,000	15水系	43,400		
	地区計		59,800	51,800	0	0	7か所	51,800	43,400	26,400						
ホ	中部											置戸	1,000	◎常呂漁港	500	
		常呂	12,200	10,400				置戸	6,100	4,900	900			常呂川	5,000	
								日吉	4,300	3,600	3,600					
												置戸	500	佐呂間別川	500	
												置戸	600	◎浜佐呂間	600	
												置戸	1,900	◎トカロチ沖	1,900	
												湧別五線	700	◎湧別漁港	700	
												湧別五線	150	◎湧別湖南	150	
												湧別五線	150	◎湧別湖北	150	
												湧別五線	500	芭露川	500	
							丸瀬布	7,700	6,400	6,400			湧別川	11,200		
							湧別五線	7,700	6,300	4,800						
											渚滑	1,600	◎コムケ湖	1,600		
											渚滑	3,600	◎紋別港湾	3,600		
							渚滑	13,400	11,100	5,900			渚滑川	5,900		
											興部	2,000	◎沙留漁港	2,000		
											興部	1,000	◎興部漁港	1,000		
							興部	6,000	5,000	2,000			興部川	2,000		
											幌内	500	◎沢木漁港	500		
											幌内	1,700	雄武川	1,700		
											幌内	500	◎雄武漁港	500		
											幌内	500	◎元福府漁港	500		
							幌内	10,100	8,400	5,200			幌内川	5,200		
	地区計		64,400	55,300	0	0	7か所	55,300	45,700	28,800			16,900	21水系	45,700	
ク	西部	徳志別	18,400	18,100	3,100			※徳志別	4,800	4,200	4,200			徳志別川	4,200	
		(北見幌別)						ケモナイ	4,100	3,500	3,500	新頓別	2,200	北見幌別川	8,000	
								歌登	2,700	2,300	2,300					
												新頓別	700	間牧川	700	
		頓別	15,400	15,100	5,300	2,600			中頓別	2,600	2,000					
									頓別	6,400	5,500	4,150			頓別川	7,450
							新頓別	9,700	8,300	3,300						
							知来別	4,500	4,400				鬼志別	1,300		
												新頓別	2,100	知来別川	4,750	
												頓別	1,350			
	地区計		38,300	37,600	8,400	2,600	7か所	31,800	27,100	17,450			7,650	5水系	25,100	
	海区計		162,500	144,700	8,400	2,600	21か所	138,900	116,200	72,650			41,550	41水系	114,200	

注1: 捕獲場欄の()は補完河川。2: ふ化場及び稚魚供給場欄の※は北水研、()は道内水試。3: 放流水系欄の◎は海中飼育等実施沿岸域。

海区	地区	捕獲場	捕獲数 (尾)	採卵数 (千粒)	道内移植卵数		ふ化場	収容卵数 (千粒)	稚魚生産 尾数 (千尾)	地場河川 へ (千尾)	稚魚移動		放流水系	稚魚放流 数 (千尾)			
					供給卵数 (千粒)	受給卵数 (千粒)					供給場	稚魚数 (千尾)					
日	北部	(増幌)										中頓別	2,000	増幌川	2,000		
							3,100	東利尻	4,200	3,500	1,300			寿川	1,300		
							5,300	朝日	2,400	2,000	1,500			朝日川	3,050		
							1,500	新朝日	3,300	2,800	1,550						
													東利尻	1,200	◎船泊港湾	1,200	
													東利尻	500	◎稚内港湾	500	
													朝日	500	◎西稚内漁港	500	
													東利尻	500	◎稚咲内漁港	500	
			天塩	2,300	2,450	2,600		中川	2,800	2,400	2,400					天塩川	5,850
			中川	2,900	3,000			※天塩	2,400	2,200	2,200						
			美深	3,700	3,800			問寒別	1,450	1,250	1,250						
			遠別	4,200	4,580	1,500								新朝日	1,250	遠別川	1,250
														羊蹄	300	風連別川	300
														羊蹄	300	◎豊岬漁港	300
														羊蹄	800	羽幌川	800
														羊蹄	300	小平薬川	300
			信砂	2,400	2,520									羊蹄	2,000	信砂川	2,000
			暑寒別	4,000	4,200			羊蹄	9,800	8,300				羊蹄	4,000	暑寒別川	4,000
														羊蹄	300	◎別荘漁港	300
												羊蹄	300	◎雄冬漁港	300		
	地区計	19,500	20,550	4,100	9,900	7か所	26,350	22,450	10,200				14,250	17水系	24,450		
本	中部	(厚田)										京極	1,000	浜益川	1,000		
		千歳	25,900	26,600	12,500		※千歳	13,300	12,000	12,000		京極	500	厚田川	500		
		余市	3,500	3,400	1,900		余市	1,500	1,400	1,400	真狩	500	余市川	1,900			
		(古平)					古平	800	700	700					古平川	700	
													真狩	500	積丹川	500	
		地区計	29,400	30,000	14,400	0	3か所	15,600	14,100	14,100				2,500	6水系	16,600	
海	南部	(古宇)										真狩	920	古宇川	920		
		野東	4,000	4,000			岩内	1,500	1,400	1,400	真狩	800	野東川	2,200			
		尻別	4,400	4,700	1,600		真狩	4,100	3,720					尻別川	2,800		
						6,600		京極	11,300	10,400	2,800						
		(朱太)			1,900		寿都	1,900	1,600	1,600	京極	1,000	朱太川	2,600			
		(泊)			4,300		新島牧	4,300	4,000	4,000	京極	1,100	泊川	5,100			
		(千走)											真狩	1,000	千走川	1,000	
													瀬棚	1,000	馬場川	1,000	
		利別	9,900	10,100			瀬棚	7,700	6,800	4,800					利別川	4,800	
													瀬棚	1,000	◎船泊漁港	1,000	
													京極	1,000	小川	1,000	
		相沼内	2,000	2,000			相沼内	1,400	1,200	1,200	上ノ国	1,000	相沼内川	3,200			
													京極	1,000			
													京極	1,000	貝取淵川	1,000	
		厚沢部	1,600	1,700			南檜山	2,400	2,100	2,100	上ノ国	1,300	厚沢部川	3,400			
天の	2,400	2,400			上ノ国	4,700	4,460	2,160	京極	1,000	天の川	3,160					
											福島	1,000	小鴨津川	1,000			
											知内	1,700	及部川	4,000			
											福島	2,300					
地区計	24,300	24,900	0	14,400	9か所	39,300	35,680	20,060				18,120	16水系	38,180			
海区計	73,200	75,450	18,500	24,300	19か所	81,250	72,230	44,360				34,870	39水系	79,230			

注1: 捕獲場欄の()は補完河川。2: ふ化場及び稚魚供給場欄の※は北水研、()は道内水試。3: 放流水系欄の◎は海中飼育等実施沿岸域。

海区	地区	捕獲場	捕獲数 (尾)	採卵数 (千粒)	道内移植卵数		ふ化場	収容卵数 (千粒)	稚魚生産 尾数 (千尾)	地場河川 へ (千尾)	稚魚移動		放流水系	稚魚放流 数 (千尾)			
					供給卵数 (千粒)	受給卵数 (千粒)					供給場	稚魚数 (千尾)					
根	北部										モセカルベツ	1,000	ルサ川	1,000			
									4,700	4,000	3,000			モセカルベツ川	3,000		
		羅臼	3,700	3,300					2,200	1,900	1,900	元崎無異	1,700	羅臼川	3,600		
		春苺古丹	3,700	3,300								元崎無異 上標津	2,700 2,000	春苺古丹川	4,700		
										1,750	1,500	1,500			植別川	1,500	
		元崎無異	1,150	1,000						9,200	7,900	3,500			元崎無異川	3,500	
		薫別	6,600	5,800						5,800	5,000	5,000			薫別川	5,000	
										1,750	1,500	1,500			忠類川	1,500	
		伊茶仁	4,100	3,400						※伊茶仁	3,400	3,000	3,000			伊茶仁川	3,000
		標津	38,000	33,100						中標津	9,400	8,000	8,000			標津川	16,000
										上標津	4,700	4,000	2,000				
										標津	7,000	6,000	6,000				
		地区計	57,250	49,900	0	0	10か所	49,900	42,800	35,400			7,400	10水系	42,800		
		当幌	9,200	8,000						計根別	4,700	4,000	4,000			当幌川	4,000
										当幌	4,700	4,000					
(春別)												当幌	1,000	春別川	1,000		
床丹	1,600	1,400										当幌	2,000	床丹川	2,000		
												当幌	1,000	◎床丹地先	1,000		
西別	23,300	20,300						※虹別	11,200	10,000	10,000			西別川	16,700		
								奥西別	5,400	4,500	1,500						
								西別	7,700	6,500							
								本別	6,200	5,200	5,200						
風蓮	6,000	5,100										奥西別	1,000	◎別海漁港	1,000		
												西別	1,500	風蓮川	2,500		
												奥西別	1,000				
												奥西別	1,000	◎風蓮湖	1,000		
別当賀	5,600	5,100										西別	2,000	別当賀川	3,000		
												奥西別	1,000				
												西別	1,500	オンネベツ川	1,500		
												西別	500	サンコタン川	500		
地区計	45,700	39,900	0	0	6か所	39,900	34,200	20,700			13,500	11水系	34,200				
海区計	102,950	89,800	0	0	16か所	89,800	77,000	56,100			20,900	21水系	77,000				
えりも	東部	幌戸	100	100									芦別	1,900	幌戸川	1,900	
														標茶	1,700	◎難多布港湾沖	1,700
		(藻散布)												標茶	500	藻散布川	500
														美留和	500	◎藻散布漁港	500
		(別寒辺牛)												美留和	630	別寒辺牛川	630
														美留和	3,000	◎厚岸漁港	3,000
														標茶	1,000	◎老若舞漁港	1,000
														オソツベツ	800	オソツベツ川	800
														標茶	1,000	◎昆布森漁港	1,000
		釧路	52,100	47,850						美留和	18,360	15,420	9,980			釧路川	24,670
										標茶	7,300	6,130	1,930				
										オソツベツ	4,050	3,400	2,600				
										※鶴居	3,600	3,000	3,000				
										芦別	10,790	9,060	7,160				
														美留和	1,310	庶路川	1,310
								茶路	3,850	3,230	3,230			茶路川	3,230		
地区計	52,200	47,950	0	0	6か所	47,950	40,240	27,900			12,340	12水系	40,240				
以東	西部												音別	4,500	音別川	3,780	
														幕別	1,500	厚内川	1,500
														札内	3,000	◎厚内漁港	3,000
		幕別千代田	56,200	51,610						更別第1	7,240	6,080	3,670			十勝川	27,160
										※十勝	6,500	5,700	5,700				
										幕別	13,040	10,950	7,450				
										札内	15,880	13,340	10,340				
														更別第1	700	当縁川	700
		(歴舟)								更生	2,980	2,470	2,470	更別第1	630	歴舟川	3,100
		(小紋別)								小紋別	1,470	1,230	1,230	幕別	2,000	小紋別川	4,310
														更別第1	1,080		
														広尾	1,000	豊似川	1,000
		楽古	200	200										広尾	2,000	楽古川	2,000
		広尾	14,800	13,610										広尾	2,000	広尾川	7,600
														広尾	1,000	音調津川	1,000
猿留	3,900	3,900						猿留	3,900	3,300	3,300			猿留川	3,300		
地区計	75,100	69,320	0	0	9か所	69,320	58,450	45,540			12,910	12水系	58,450				
海区計	127,300	117,270	0	0	15か所	117,270	98,690	73,440			25,250	24水系	98,690				

注1:捕獲場欄の()は補完河川。2:ふ化場及び稚魚供給場欄の※は北水研、()は道内水試。3:放流水系欄の◎は海中飼育等実施沿岸域。

海区	地区	捕獲場	捕獲数 (尾)	採卵数 (千粒)	道内移殖卵数		ふ化場	収容卵数 (千粒)	稚魚生産 尾数 (千尾)	地場河川 へ (千尾)	稚魚移動		放流水系	稚魚放流 数 (千尾)			
					供給卵数 (千粒)	受給卵数 (千粒)					供給場	稚魚数 (千尾)					
日高		歌別 (仁雁別)	4,800	4,800			歌別	4,800	4,100	2,700	歌別	1,400	◎東洋漁港 歌別川	1,400 2,700			
		日高幌別 (元浦)	6,250	6,250			日高幌別 元浦	4,650 1,600	3,900 1,400	2,800 1,400	日高幌別 日高幌別	550 550	幌満川 ◎様似漁港 日高幌別川	550 550 2,800			
		三石	2,300	2,300			三石	2,300	2,000	2,000				三石川	2,000		
		静内	5,430	5,430			※静内 豊畑	3,000 2,430	2,800 2,000	2,800 2,000					静内川	4,800	
		新冠	1,800	1,800			新冠	1,800	1,600	1,600					新冠川	1,600	
		沙流	2,380	2,380			沙流	2,380	2,000	2,000					沙流川	2,000	
		地区計	22,960	22,960	0	0	8か所	22,960	19,800	17,300			2,500	10水系	19,800		
		えり	胆振	(鶴川)									敷生 白老 アヨロ 登別	600 400 200 200	◎鶴川漁港沖 鶴川	600 800	
				錦多峰	1,100	1,100			錦多峰	1,100	950	950				錦多峰川	950
				白老	3,500	3,600			白老	3,600	3,100	2,300		白老	400	社合川	400
				敷生	4,100	4,200			敷生	4,200	3,500	2,900				敷生川	2,900
				アヨロ	2,600	2,600			アヨロ	2,600	2,200	2,000				アヨロ川	2,000
				登別	1,300	1,300			登別	1,300	1,100	900				登別川	900
				地区計	12,600	12,800	0	0	5か所	12,800	10,850	9,050			1,800	8水系	10,850
も	噴火湾	千舞別					千舞別	3,150	2,700	500				千舞別川	500		
		気仙					気仙	600	500	500				気仙川	500		
		関内					関内	2,000	1,700								
		長流	2,500	2,600							関内 関内	1,300 400	長流川 ◎虹田漁港沖	1,300 400			
		貫気別 (長万部)	3,100	3,150							千舞別	2,200	貫気別川	2,200			
		(国縫)					長万部	1,300	1,200	700		長万部	500	静狩川	700		
		遊楽部	9,200	9,700							遊楽部	250	長万部川	750			
											遊楽部	750	国縫川	750			
		※八雲					※八雲	2,400	2,160	2,160				遊楽部川	5,660		
		遊楽部	6,000	5,500			遊楽部	6,000	5,500	3,500							
西	道南	鳥崎	2,800	3,000							遊楽部 尾白内	1,000 2,700	落部川 鳥崎川	1,000 2,700			
		尾白内					尾白内	3,000	2,700								
		地区計	17,600	18,450	0	0	7か所	18,450	16,460	7,360			9,100	11水系	16,460		
		鹿部	3,800	4,050			鹿部	1,900	1,750	1,050					鹿部川	1,050	
		(常路)										鹿部	700	常路川	700		
		大船	2,000	2,100			大船	1,000	900	900		楳法華	1,000	大船川	1,900		
		楳法華	3,800	3,700			楳法華	3,800	3,500	1,500					矢尻川	1,500	
		尻岸内	3,400	3,700			尻岸内	4,250	3,900	3,400					尻岸内川	3,400	
		(原木)										楳法華	1,000	原木川	1,500		
		汐泊	4,500	4,800								尻岸内	500				
		(大野)					汐泊	3,700	3,400	3,400					汐泊川	3,400	
		戸切地	8,400	9,000								上磯	1,500	大野川	1,500		
		茂辺地 (大当別)	7,800	8,350			上磯	4,200	3,900						戸切地川	2,600	
(亀川)					上磯中野	2,800	2,600	2,600									
知内	2,300	2,500			茂辺地	1,650	1,500	1,500		上磯	2,400	茂辺地川	3,900				
福島	1,700	1,900			亀川	1,750	1,600	1,600		福島	200	亀川	1,800				
地区計	33,900	36,400	0	0	11か所	36,400	33,350	21,050			7,300	13水系	28,350				
海区計	87,060	90,610	0	0	31か所	90,610	80,460	54,760			20,700	42水系	75,460				
北海道計	553,010	517,830	26,900	26,900	102か所	517,830	444,580	301,310			143,270	167水系	444,580				

北海道におけるサケ海中飼育等詳細計画（中期）

サケ

海区	地区	沿岸域	稚魚移動		放流箇所	稚魚放流数 (千尾)	備考	
			供給場	稚魚数 (千尾)				
オホ	東部	網走東部	秋の川	1,500	◎文吉湾	1,500		
			秋の川	500	◎大鱗岸湾	500		
			秋の川	2,000	◎ウトロ漁港	2,000		
			来運	1,000	◎知布泊漁港	1,000		
			来運	1,000	◎斜里漁港	1,000		
	南部	網走南部	上里	2,000	◎能取漁港	4,500		
			相生	2,500				
	地区計			10,500	6箇所	10,500		
	イ	中部	網走西部	置戸	500	◎常呂漁港	500	
				置戸	600	◎浜佐呂間	600	
				置戸	1,900	◎トカロチ沖	1,900	
				湧別5線	700	◎湧別漁港	700	
				湧別5線	150	◎湧別湖南	150	
南部		網走北部	渚滑	1,600	◎コムケ湖	1,600		
			渚滑	3,600	◎紋別港湾	3,600		
			興部	2,000	◎沙留漁港	2,000		
			興部	1,000	◎興部漁港	1,000		
			幌内	500	◎沢木漁港	500		
地区計			13,700	13箇所	13,700			
	海区計		24,200	19箇所	24,200			
日本海	北部	宗谷西部	東利尻	1,200	◎船泊港湾	1,200		
			東利尻	500	◎稚内港湾	500		
			朝日	500	◎西稚内漁港	500		
			東利尻	500	◎稚咲内漁港	500		
	南部	留萌南部	羊蹄	300	◎豊岬漁港	300		
			羊蹄	300	◎別苅漁港	300		
			羊蹄	300	◎雄冬漁港	300		
	地区計			3,600	7箇所	3,600		
	南部	檜山北部	瀬棚	1,000	◎鶴泊漁港	1,000		
	地区計			1,000	1箇所	1,000		
海区計			4,600	8箇所	4,600			

海区	地区	沿岸域	稚魚移動		放流箇所	稚魚放流数 (千尾)	備考
			供給場	稚魚数 (千尾)			
根室	南部	根室南部	当幌	1,000	◎床丹地先	1,000	
			奥西別	1,000	◎別海漁港	1,000	
			奥西別	1,000	◎風蓮湖	1,000	
	地区計			3,000	3箇所	3,000	
海区計			3,000	3箇所	3,000		
えりも	東部	釧路東部	標茶	1,700	◎霧多布港湾沖	1,700	
			美留和	500	◎藻散布漁港	500	
			美留和	3,000	◎厚岸漁港	3,000	
		釧路西部	標茶	1,000	◎老若舞漁港	1,000	
			標茶	1,000	◎昆布森漁港	1,000	
	地区計			7,200	5箇所	7,200	
	西部	十勝北部	札内	3,000	◎厚内漁港	3,000	
			地区計			3,000	1箇所
	海区計			10,200	6箇所	10,200	
	えりも	日高	日高東部	歌別	1,400	◎東洋漁港	1,400
日高幌別				550	◎様似漁港	550	
地区計			1,950	2箇所	1,950		
胆振		胆振東部	敷生	600	◎鷓川漁港沖	600	
			地区計				1箇所
噴火湾	胆振西部	関内	400	◎虻田漁港沖	400		
		地区計			400	1箇所	400
海区計			2,350	3箇所	2,350		
北海道計			44,350	39箇所	44,350		

北海道におけるサケ人工ふ化放流計画表（後期）

注1: 捕獲場欄の()は補完河川。2: ふ化場及び稚魚供給場欄の※は北水研、()は道内水試。3: 放流水系欄の◎は海中飼育等実施沿岸域。

海区	地区	捕獲場	捕獲数 (尾)	採卵数 (千粒)	道内移殖卵数		ふ化場	収容卵数 (千粒)	稚魚生産 尾数 (千尾)	地場河川 へ (千尾)	稚魚移動		放流水系	稚魚放流 数 (千尾)		
					供給卵数 (千粒)	受給卵数 (千粒)					供給場	稚魚数 (千尾)				
オ ホ ー ク	東 部	岩尾別	2,300	2,000								来運	1,600	岩尾別川	1,600	
		(遠音別)														
		(奥薬別)														
		斜里	16,100	12,800			※斜里	6,300	5,700	5,700					斜里川	10,800
		止別					来運	8,500	6,700	5,100			相生	1,000	浦士別川	1,000
		(藻琴)					藻琴	2,800	2,100	2,100					藻琴川	2,100
		網走	23,200	19,300			相生	8,400	6,900	5,900					網走川	12,600
	(能取)					上里	8,100	6,700	6,700							
	地区計		41,600	34,100	0	0	5か所	34,100	28,100	25,500			2,600	5水系	28,100	
	中 部	常呂	7,100	6,000			日吉	6,000	5,000	5,000					常呂川	5,000
		湧別	6,500	5,500			丸瀬布	2,400	2,000	2,000					湧別川	4,500
		渚滑	4,100	3,300			湧別五線	3,100	2,500	2,500					渚滑川	2,900
		興部	2,800	2,400			渚滑	3,300	2,900	2,900					興部川	2,000
		(雄武)					興部	2,400	2,000	2,000						
		幌内	3,400	3,000			幌内	3,000	2,400	2,400					幌内川	2,400
		地区計		23,900	20,200	0	0	6か所	20,200	16,800	16,800			0	5水系	16,800
西 部	徳志別	4,600	4,500			※徳志別	2,400	2,100	2,100					徳志別川	2,100	
	(北見幌別)					歌登	800	700	700					北見幌別川	1,200	
	頓別	4,800	4,700			ケモナイ	600	500	500			新頓別	600	間牧川	600	
	知来別	700	600			頓別	3,400	2,800	2,350					頓別川	2,950	
	地区計		10,100	9,800	0	0	5か所	9,800	8,300	6,250			2,050	5水系	8,300	
海区計		75,600	64,100	0	0	16か所	64,100	53,200	48,550			4,650	15水系	53,200		
日 本 海	北 部	(増幌)														
		天塩														
		中川														
		美深														
		遠別														
	信砂															
	暑寒別															
	地区計		0	0	0	0	か所	0	0	0			0	水系	0	
	中 部	(厚田)														
		千歳	3,400	3,200			※千歳	3,200	2,800	2,800					石狩川	2,800
余市																
地区計		3,400	3,200	0	0	1か所	3,200	2,800	2,800			0	1水系	2,800		
南 部	(古宇)															
	野東															
	尻別															
	(朱太)															
	(泊)															
	利別															
	(相沼内)															
厚沢部																
天の																
地区計		0	0	0	0	か所	0	0	0			0	水系	0		
海区計		3,400	3,200	0	0	1か所	3,200	2,800	2,800			0	1水系	2,800		

注1: 捕獲場欄の()は補完河川。2: ふ化場及び稚魚供給場欄の※は北水研、()は道内水試。3: 放流水系欄の◎は海中飼育等実施沿岸域。

海区	地区	捕獲場	捕獲数 (尾)	採卵数 (千粒)	道内移植卵数		ふ化場	収容卵数 (千粒)	稚魚生産 尾数 (千尾)	地場河川 へ (千尾)	稚魚移動		放流水系	稚魚放流 数 (千尾)			
					供給卵数 (千粒)	受給卵数 (千粒)					供給場	稚魚数 (千尾)					
根	北部										モセカルベツ	1,000	ルサ川	1,000			
		モセカルベツ	2,900	2,500	1,000						モセカルベツ川	1,000					
		羅臼	3,700	3,300							モセカルベツ 植別 忠類	500 2,000 1,000	羅臼川	3,500			
		春苺古丹	3,700	3,300							元崎無異 忠類	2,200 1,000	春苺古丹川	3,200			
											植別		植別川	1,500			
		元崎無異	1,150	1,000							元崎無異		元崎無異川	2,500			
		薫別	2,700	2,300							薫別	2,000	薫別川	4,000			
											忠類		忠類川	1,500			
		伊茶仁	3,500	2,900							※伊茶仁	2,900	伊茶仁川	2,500			
		標津	31,700	27,600							中標津 上標津 標津	4,900 2,300 2,000 2,000 9,100	4,200 4,200 2,000 7,800	標津川	14,000		
		地区計	46,450	40,400	0	0	9か所	40,400	34,700	25,000		9,700	10水系	34,700			
		室	南部	当幌	4,900	4,280									当幌川	3,000	
				(春別)													
				床丹	1,200	1,000								当幌	1,500	床丹川	1,500
				西別	16,200	14,050										西別川	12,300
※虹別	7,400			6,650					6,650								
奥西別	2,900			2,500					5,000								
西別	4,100			3,500													
本別	4,300			3,650					650								
地区計	27,600			23,980	0	0	6か所	23,980	20,800	15,300		5,500	6水系	20,800			
海区計	74,050	64,380	0	0	15か所	64,380	55,500	40,300		15,200	16水系	55,500					
えりも	東部	幌戸	100	100													
		(藻散布)										標茶	1,500	藻散布川	1,500		
		(別寒辺牛)										標茶	980	別寒辺牛川	980		
		釧路	20,300	18,610										釧路川	12,470		
		美留和	4,250	3,570				3,570									
		標茶	7,350	6,170				2,920									
		※鶴居	3,800	3,200				3,200									
		芦別	3,310	2,780				2,780									
		地区計	20,400	18,710	0	0	4か所	18,710	15,720	12,470		770	4水系	15,720			
		西部	西部	音別	2,500	2,100				2,100					音別川	2,100	
				※十勝	3,400	2,900				2,900							
				幕別	4,370	3,670				3,670					十勝川	9,500	
				札内	5,630	4,730				2,930							
				(歴舟)										札内	1,800	歴舟川	1,800
(小紋別)																	
楽古	100			100													
広尾	3,400			3,080					2,670					広尾川	2,670		
猿留	1,100			1,100					1,000					猿留川	1,000		
地区計	21,900			20,180	0	0	6か所	20,180	17,070	15,270		1,800	5水系	17,070			
海区計	42,300	38,890	0	0	10か所	38,890	32,790	27,740		5,050	9水系	32,790					

注1: 捕獲場欄の()は補完河川。2: ふ化場及び稚魚供給場欄の※は北水研、()は道内水試。3: 放流水系欄の◎は海中飼育等実施沿岸域。

海区	地区	捕獲場	捕獲数 (尾)	採卵数 (千粒)	道内移殖卵数		ふ化場	収容卵数 (千粒)	稚魚生産 尾数 (千尾)	地場河川 へ (千尾)	稚魚移動		放流水系	稚魚放流 数 (千尾)																										
					供給卵数 (千粒)	受給卵数 (千粒)					供給場	稚魚数 (千尾)																												
日高	日高	歌別	4,100	4,100			歌別	4,100	3,600	2,400			歌別川	2,400																										
		(仁雁別)																				仁雁別川	1,200																	
																							幌満川	350																
																							◎様似漁港	450																
		日高幌別	5,200	5,200											日高春別	3,800	3,300	2,500				日高幌別川	2,500																	
		(元浦)													元浦	1,400	1,200	1,200				元浦川	1,200																	
		三石	2,020	2,020											三石	2,020	1,800	1,800				三石川	1,800																	
		静内	4,700	4,700											※静内	3,200	2,900	2,900				静内川	4,200																	
															豊畑	1,500	1,300	1,300																						
		新冠	2,820	2,820											新冠	2,820	2,400	1,400				新冠川	1,400																	
												新冠	1,000	厚別	1,000																									
													沙流	1,800																										
地区計		20,820	20,820	0	0	8か所	20,820	18,300	15,300			3,000	11水系	18,300																										
えり	胆振	(鶴川)											錦多峰	200	鶴川	200																								
		錦多峰	1,100	1,100									錦多峰	1,100	950	750	錦多峰川	750																						
		白老	1,800	1,800									白老	2,500	2,200	2,200	白老川	2,200																						
		敷生	4,300	4,300									敷生	3,600	3,100	3,100	敷生川	3,100																						
		アヨロ	1,200	1,200									アヨロ	1,200	1,000	1,000	アヨロ川	1,000																						
		登別	1,300	1,300									登別	1,300	1,100	1,100	登別川	1,100																						
地区計		9,700	9,700	0	0	5か所	9,700	8,350	8,150			200	6水系	8,350																										
も	噴火湾				5,700									千舞別	900	800																								
		長流	2,000	2,000																			関内	1,700	長流川	1,700														
		貫気別	3,800	3,900																			貫気別	3,000	2,600	2,600	千舞別	800	貫気別川	3,400										
																								長万部	2,300	2,100	1,100			静狩川	1,100									
		(長万部)																										長万部	1,000	長万部川	1,000									
		(国縫)																										遊楽部	1,000	国縫川	1,000									
		遊楽部	15,500	16,400																											遊楽部川	7,910								
																																	遊楽部	2,500	落部川	2,500				
																																		遊楽部	1,500	◎落部漁港	1,500			
																								尾白内	1,400	鳥崎川	1,400													
																									尾白内	2,400	尾白内川	2,400												
地区計		28,100	29,500	5,700	0	7か所	23,800	21,510	11,610				12,300	10水系	23,910																									
以西	道南	鹿部	2,000	2,150										楸法華	1,000	鹿部川	1,000																							
		(常路)																																						
		大船	900	950																																				
		(矢尻)																																						
		尻岸内	2,400	2,600																																				
		(原木)																																						
		汐泊	2,400	2,600																																				
		(大野)																																						
		戸切地	9,700	10,400																																				
		茂辺地	9,700	10,400																																				
		(大当別)																																						
		(亀川)																																						
知内	6,500	7,000																																						
福島																																								
地区計		33,600	36,100	0	5,700	6か所	41,800	38,300	19,400				16,500	17水系	35,900																									
海区計		92,220	96,120	5,700	5,700	26か所	96,120	86,460	54,460				32,000	44水系	86,460																									
北海道計		287,570	266,690	5,700	5,700	68か所	266,690	230,750	173,850				56,900	85水系	230,750																									

北海道におけるサケ海中飼育等詳細計画（後期）

サケ

海区	地区	沿岸域	稚魚移動		放流箇所	稚魚 放流数 (千尾)	備考
			供給場	稚魚数 (千尾)			
えり	日高	日高東部	日高春別	450	◎様似漁港	450	
		地区計		450	1箇所	450	
も	噴火湾	渡島北部	遊楽部	1,500	◎落部漁港	1,500	
		地区計		1,500	1箇所	1,500	
以西	道南	渡島南部	楸法華	100	◎木直漁港	100	
			楸法華	100	◎古部漁港	100	
	地区計			200	2箇所	200	
北海道計				2,150	4箇所	2,150	

カラフトマス

北海道におけるカラフトマス人工ふ化放流計画表(海区・地区集計表)

海区	地区	捕獲数 (尾)	採卵数 (千粒)	道内移殖卵数		収容卵数 (千粒)	稚魚 生産数 (千尾)	稚魚 放流数 (千尾)
				供給卵数 (千粒)	受給卵数 (千粒)			
オホーツク	東 部	138,200	60,800	0	1,400	62,200	49,500	48,500
	中 部	84,600	37,800	1,400	0	36,400	29,200	30,200
	西 部	45,000	23,000	1,500	0	21,500	17,200	16,200
	海区計	267,800	121,600	2,900	1,400	120,100	95,900	94,900
日本海	北 部	0	0	0	1,500	1,500	1,000	2,000
	中 部	0	0	0	0	0	0	0
	南 部	0	0	0	0	0	0	0
	海区計	0	0	0	1,500	1,500	1,000	2,000
根 室	北 部	61,300	26,400	0	0	26,400	21,500	21,500
	南 部	58,300	25,100	2,500	0	22,600	18,000	20,000
	海区計	119,600	51,500	2,500	0	49,000	39,500	41,500
えりも以東	東 部	0	0	0	2,500	2,500	2,000	0
	西 部	0	0	0	0	0	0	0
	海区計	0	0	0	2,500	2,500	2,000	0
えりも以西	日 高	0	0	0	0	0	0	0
	胆 振	0	0	0	0	0	0	0
	噴火湾	0	0	0	0	0	0	0
	道 南	0	0	0	0	0	0	0
	海区計	0	0	0	0	0	0	0
北 海 道 計		387,400	173,100	5,400	5,400	173,100	138,400	138,400

北海道におけるカラフトマス人工ふ化放流計画表

注1: 捕獲場欄の()は補充河川。2: ふ化場及び稚魚供給場欄の※は北水研。3: 放流水系欄の◎は海中飼育等実施沿岸域。

海区	地区	捕獲場	捕獲数 (尾)	採卵数 (千粒)	道内移植卵数		ふ化場	収容卵数 (千粒)	稚魚 生産数 (千尾)	地場河川へ (千尾)	稚魚 移動		放流水系	稚魚 放流数 (千尾)				
					供給卵数 (千粒)	受給卵数 (千粒)					供給場	稚魚数 (千尾)						
オホ	東部				1,400						岩尾別	4,000	ルシャ川	4,000				
		岩尾別	35,800	15,000		岩尾別	15,000	12,000	8,000			岩尾別川	8,000					
		(遠音別)				遠音別	3,800	3,000	3,000			遠音別川	3,000					
		奥薬別	22,200	9,800		奥薬別	9,800	7,800	7,800			奥薬別川	7,800					
		斜里	38,000	16,300		※斜里	1,400	1,000				斜里川	10,000					
		止別	32,200	14,700		秋の川	12,500	10,000	10,000			止別川	3,000					
		(藻琴)				止別	4,000	3,000	3,000			浦士別川	3,000					
		網走	10,000	5,000		神浦	4,000	3,000	3,000			浦士別川	3,000					
		(能取)				網走	11,700	9,700	3,700			網走	2,000	藻琴川	2,000			
						網走						網走	2,000	網走川	3,700			
						網走						網走	2,000	パイラギ川	2,000			
						網走						網走	2,000	能取湖	2,000			
		地区計	138,200	60,800		0	1,400	8箇所	62,200	49,500	38,500		10,000	11水系	48,500			
		イツ	中部	常呂		24,500	11,000	1,400	常呂	9,600	7,700	4,800	※斜里	1,000	常呂川	5,800		
											常呂	1,400	◎浜佐呂間	1,400				
湧別	18,200			8,100	湧別	8,100	6,500		6,000			常呂	1,500	◎富武土漁港	1,500			
(モベツ)												湧別	500	湧別川	6,000			
												湧別	500	◎湧別漁港	500			
渚滑	15,200			6,800								渚滑	1,000	モベツ川	1,000			
												渚滑	1,000	◎紋別港湾	1,000			
												渚滑	6,800	渚滑川	3,500			
												興部	1,000	沙留川	1,000			
												興部	1,000	藻興部川	1,000			
地区計	84,600	37,800	1,400	0	5箇所	36,400	29,200	19,800		10,400	13水系	30,200						
ク	西部	徳志別	28,200	14,200	1,500	※徳志別	2,000	1,700	1,700			徳志別川	1,700					
		(北見幌別)				歌登	6,700	5,300	5,300				北見幌別川	5,300				
		頼別	15,800	8,300		鬼河原	5,800	5,000	5,000				頼別川	5,000				
		知来別	1,000	500		鬼志別	7,000	5,200	2,200				鬼志別川	2,200				
												鬼志別	2,000	知来別川	2,000			
地区計	45,000	23,000	1,500	0	4箇所	21,500	17,200	14,200		2,000	5水系	16,200						
北海道計	267,800	121,600	2,900	1,400	17箇所	120,100	95,900	72,500		22,400	29水系	94,900						
日本海	北部				1,500	増幌	1,500	1,000	1,000	鬼志別	1,000	増幌川	2,000					
	地区計	0	0	0	1,500	1箇所	1,500	1,000	1,000		1,000	1水系	2,000					
海区計	0	0	0	1,500	1箇所	1,500	1,000	1,000		1,000	1水系	2,000						
根室	北部				0						春刈古丹	1,000	ルサ川	1,000				
		サシルイ	3,000	1,300								春刈古丹	1,000	サシルイ川	1,000			
		羅臼	5,700	2,500								春刈古丹	1,000	羅臼川	1,000			
		春刈古丹	11,400	5,000				春刈古丹	21,400	17,000	2,000			春刈古丹川	2,000			
		(元崎無異)																
		薫別	3,000	1,300									春刈古丹	2,000	薫別川	2,000		
													春刈古丹	5,000	忠類川	5,000		
		伊茶仁	12,400	5,000				※伊茶仁	5,000	4,500	4,500				伊茶仁川	4,500		
		標津	25,800	11,300									春刈古丹	5,000	標津川	5,000		
		地区計	61,300	26,400		0	0	2箇所	26,400	21,500	6,500		15,000	8水系	21,500			
		南部	当幌	20,700		8,800	2,500							床丹	4,000	当幌川	4,000	
			(春別)												床丹	2,000	春別川	2,000
			(床丹)							床丹	8,800	7,000	1,000				床丹川	1,000
			西別	23,100		10,000				西別	6,300	5,000	5,000				西別川	5,000
(風蓮)												別当賀	3,000	風蓮川	3,000			
別当賀	14,500		6,300			別当賀		7,500	6,000	3,000			落石	1,000	別当賀川	4,000		
													落石	1,000	オンネベツ川	1,000		
地区計	58,300	25,100	2,500	0	3箇所	22,600	18,000	9,000		11,000	7水系	20,000						
海区計	119,600	51,500	2,500	0	5箇所	49,000	39,500	15,500		26,000	15水系	41,500						
以東	東部				2,500	落石	2,500	2,000										
	地区計	0	0	0	2,500	1箇所	2,500	2,000	0					0				
	海区計	0	0	0	2,500	1箇所	2,500	2,000	0					0				
北海道計	387,400	173,100	5,400	5,400	24箇所	173,100	138,400	89,000		49,400	45水系	138,400						

(参考) 北海道におけるカラフトマス海中飼育等詳細計画

海区	地区	沿岸域	稚魚移動		放流水系	稚魚 放流数 (千尾)	備考
			供給場	稚魚数 (千尾)			
オ ホ ー ツ ク	中 部	網走西部	常呂	1,400	◎浜佐呂間漁港	1,400	
			常呂	1,500	◎富武士漁港	1,500	
		網走北部	湧別	500	◎湧別漁港	500	
			渚滑	1,000	◎紋別港湾	1,000	
	地区計				4箇所	4,400	
	海区計				4箇所	4,400	
	北海道計				4箇所	4,400	

サクラマス

北海道におけるサクラマス(そ上系)人工ふ化放流計画表(海区・地区集計表)

海区	地区	捕獲数 (尾)	採卵数 (千粒)	道内移殖卵数		收容卵数 (千粒)	稚魚 生産数 (千尾)	稚魚 放流数 (千尾)	幼魚生産 移行数 (千尾)	幼魚 放流数 (千尾)
				供給卵数 (千粒)	受給卵数 (千粒)					
オホーツク	東 部	1,000	740	0	0	740	650	500	150	100
	中 部									
	西 部	800	580	0	0	580	500	500	0	0
	海区計	1,800	1,320	0	0	1,320	1,150	1,000	150	100
日本海	北 部									
	中 部	250	300	170	0	130	110	96	50	260
	南 部	2,290	2,940	300	170	2,810	2,334	1,579	979	1,150
	海区計	2,540	3,240	470	170	2,940	2,444	1,675	1,029	1,410
根 室	北 部	510	390	0	0	390	340	170	170	130
	南 部									
	海区計	510	390	0	0	390	340	170	170	130
えりも以東	東 部									
	西 部									
	海区計	0	0	0	0	0	0	0	0	0
えりも以西	日 高									
	胆 振									
	噴火湾	75	110	0	300	410	360	100	0	0
	道 南	0	0	0	0	0	0	0	0	0
	海区計	75	110	0	300	410	360	100	0	0
北 海 道 計		4,925	5,060	470	470	5,060	4,294	2,945	1,349	1,640

北海道におけるサクラマス稚魚人工ふ化放流計画表

注1:ふ化場、稚魚供給場及び幼魚生産場欄の※は北水研、()は道内水試。注2:ふ化場名の下()は河川系群名

海 区	地 区	捕獲場	捕獲数 (尾)	採卵数 (千粒)	道内移殖卵数		ふ化場	収容卵数 (千粒)	稚魚 生産数 (千尾)	稚魚移動		放流水系	稚魚 放流数 (千尾)	幼魚 生産場	幼魚生産 移行数 (千尾)	
					供給卵数 (千粒)	受給卵数 (千粒)				供給場	稚魚数 (千尾)					
オ ホ ー ツ ク	東 部	斜里	1,000	740			※斜里 (斜里:740)	740	650			斜里川	500	※斜里	150	
		地区計	1,000	740	0	0	1箇所	740	650			1水系	500		150	
	西 部	徳志別	800	580			※徳志別 (徳志別:580)	580	500			徳志別川	500			
		地区計	800	580	0	0	1箇所	580	500			1水系	500		0	
海 区 計			1,800	1,320	0	0	2箇所	1,320	1,150			2水系	1,000		150	
日 本 海	中 部	千歳	130	130			※千歳 (千歳:130)	130	110			石狩川	60	※千歳	50	
		余市	120	170		170										
		地区計	250	300	170	0	1箇所	130	110		千走	36	余別川	36		
	南 部	珊内	60	80		170	珊内 (余市:170) (珊内:80) (野東:30) (千走:94)	374	290						珊内	290
		野東	20	30												
		尻別	1,560	1,960		300	※尻別 (尻別:1,110)	1,110	970	※八雲より	260	古宇川 尻別川	58 900	※尻別	330	
							寿都 (尻別:550)	550	500			朱太川	500			
		千走	450	630			千走 (千走:536)	536	404			千走川	41	千走	189	
											千走	39	大平川	39		
											千走	41	泊川	41		
		見市	200	240			(道南) (見市:240)	240	170						(道南)	170
	地 区 計			2,290	2,940	300	170	5箇所	2,810	2,334		398	6水系	1,579		979
	海 区 計			2,540	3,240	470	170	6箇所	2,940	2,444		434	8水系	1,675		1,029
根 室	北 部	伊茶仁	180	140			※根室 (伊茶仁:140) (標津:250)	390	340	※根室より	50	伊茶仁川 標津川	50 120	※伊茶仁 ※根室	70 100	
		標津	330	250												
	地区計	510	390	0	0	1箇所	390	340		50	2水系	170		170		
海 区 計			510	390	0	0	1箇所	390	340		50	2水系	170		170	
え り も 西	噴 火 湾	遊楽部	75	110		300	※八雲 (尻別:300) 森 (遊楽部:110)	300	260							
								110	100	森	100	遊楽部川	100			
	地区計	75	110	0	300	2箇所	410	360		100	1水系	100		0		
道 南	地区計	0	0	0	0		0	0		0	水系	0		0		
海 区 計			75	110	0	300	2箇所	410	360		100	1水系	100		0	
北 海 道 計			4,925	5,060	470	470	11箇所	5,060	4,294		584	13水系	2,945		1,349	

ベニザケ

北海道におけるベニザケ人工ふ化放流計画表(海区・地区集計表)

海区	地区	捕獲数 (尾)	採卵数 (千粒)	道内移殖卵数		收容卵数 (千粒)	稚魚 生産数 (千尾)	稚魚 放流数 (千尾)	幼魚生産 移行数 (千尾)	幼魚 放流数 (千尾)
				供給卵数 (千粒)	受給卵数 (千粒)					
オホーツク	東部									
	中部									
	西部									
	海区計									
日本海	北部									
	中部									
	南部									
	海区計									
根室	北部									
	南部									
	海区計									
えりも以東	東部	60	60			60	50	50		
	西部									
	海区計	60	60	0	0	60	50	50	0	0
えりも以西	日高	150	150			150	130		130	50
	胆振									50
	噴火湾									
	道南									
	海区計	150	150	0	0	150	130	0	130	100
北海道計		210	210	0	0	210	180	50	130	100

北海道におけるベニザケ稚魚人工ふ化放流計画表

注：ふ化場、稚魚供給場及び幼魚生産場欄は北水研。

海 区	地 区	捕獲場	捕獲数 (尾)	採卵数 (千粒)	道内移殖卵数		ふ化場	収容卵数 (千粒)	稚魚 生産数 (千尾)	稚魚移動		放流水系	稚魚 放流数 (千尾)	幼魚 生産場	幼魚生産 移行数 (千尾)
					供給卵数 (千粒)	受給卵数 (千粒)				供給場	稚魚数 (千尾)				
えり も 以 東	東 部	釧路	60	60			※鶴居	60	50			釧路川	50		
		地区計	60	60	0	0	1箇所	60	50		0	1水系	50		0
	海 区 計	60	60	0	0	1箇所	60	50		0	1水系	50		0	
えり も 以 西	日 高	静内	150	150			※静内	150	130					※静内	130
		地区計	0	0	0	0	1箇所	0	0		0	水系	0		130
	海 区 計	150	150	0	0	1箇所	150	130		0	水系	0		130	
北 海 道 計			210	210	0	0	2箇所	210	180		0	1水系	50		130

北海道におけるベニザケ幼魚人工ふ化放流計画表

注：幼魚生産場及び幼魚供給場欄は北水研。

海 区	地 区	幼魚生産場	稚魚 収容数 (千尾)	幼魚 生産数 (千尾)	幼魚移動		放流水系	幼魚放流数 (千尾)		
					供給場	幼魚数 (千尾)		O ⁺ 秋	1 ⁺ 春	計
えり も 以 西	日 高	※静内	110	100			静内川	30	20	50
		地区計	110	100			1水系	30	20	50
	胆 振				※静内	50	安平川		50	50
		地区計	0	0			1水系	0	50	50
海 区 計			110	100			2水系	30	70	100
北 海 道 計			110	100			2水系	30	70	100

北海道区水産研究所が実施する耳石温度標識放流計画

令和元年(2019)年級 耳石温度標識放流計画

魚種	施設名	卵数	標識予定数	標識名(目的)	ハッチコード
サケ	斜里	2,200	2,000	斜里-1	2-1,6H
		1,700	1,550	斜里-2	2,2,6H
		1,250	1,175	斜里-3	2,6,2H
		1,250	1,175	斜里-4	2-1,2,4H
		1,300	1,200	斜里-5	2,1,2-4H
		2,300	2,100	斜里-6	2-1-2,3H
		2,700	2,400	斜里-7	2-1-2-2H
	斜里計	12,700	11,600		
	徳志別	8,900	7,900	徳志別-1	2,2,2,3H
		1,200	1,100	徳志別-2	2-2,2,3H
		1,200	1,050	徳志別-3	2-3,4H
		1,200	1,050	徳志別-4	2-3-3H
	徳志別計	12,500	11,100		
	天塩	2,200	2,000	天塩-1	2n-3H
		900	750	天塩-2	2,1-3H
		900	750	天塩-3	2-1,3H
		760	710	天塩-4	2-1-2H
		840	790	天塩-5	2,3,2H
	天塩計	5,600	5,000		
	千歳	1,500	1,300	千歳-1	2,2n,3H
		1,500	1,300	千歳-2	2,4n,3H
		1,500	1,300	千歳-3	2,6n,3H
		2,100	1,900	千歳-4	2-3,3H
		1,100	900	千歳-5	2-3-2H
		13,000	11,300	千歳-6	2,3-3H
		13,300	12,000	千歳-7	2-2-3H
		600	600	千歳-8	2,5nH
	千歳計	34,600	30,600		
	伊茶仁	1,500	1,300	伊茶仁-1	2-4-4H
		3,400	3,000	伊茶仁-2	2-4-3H
		3,000	2,500	伊茶仁-3	2-4-2H
		700	600	伊茶仁-4	2,2,7H
		700	600	伊茶仁-5	2-2,6H
	伊茶仁計	9,300	8,000		
	虹別	9,400	8,350	虹別-1	2,1-2-3H
		8,950	8,000	虹別-2	2,1,2,5H
		2,250	2,000	虹別-3	2,2n,2nH
		5,150	4,650	虹別-4	2-1-5H
		2,250	2,000	虹別-5	2,1,2,3H
	虹別計	28,000	25,000		
	鶴居	1,600	1,300	鶴居-1	2-9H
		2,000	1,600	鶴居-2	2,11H
		3,600	3,000	鶴居-3	2-8H
		3,800	3,200	鶴居-4	2-10H
	鶴居計	11,000	9,100		
	十勝	2,900	2,400	十勝-1	2-5-3H
		1,750	1,450	十勝-2	2-5,3H
1,750		1,450	十勝-3	2,5,2H	
1,700		1,400	十勝-4	2,5-3H	
1,600		1,400	十勝-5	2-5-2H	
1,650		1,450	十勝-6	2-5,2H	
3,400		2,900	十勝-7	2,5-2H	
1,600		1,400	十勝-8	2,5,4H	
1,650		1,450	十勝-9	2,5,3H	
十勝計	18,000	15,300			
静内	800	700	静内-1	2,4-3H	
	1,300	1,200	静内-2	2,2-3H	
	1,700	1,600	静内-3	2,2,5H	
	1,800	1,600	静内-4	2,2-5H	
	1,000	900	静内-5	2,4-4H	
	400	400	静内-6	2-4,3H	
静内計	7,000	6,400			

魚種	施設名	卵数	標識予定数	標識名(目的)	ハッチコード
サケ	八雲	2,000	1,830	遊楽部19サケ1	2,2n-4nH
		800	720	遊楽部19サケ2	2,3n-2nH
		1,100	990	遊楽部19サケ3	2,3n-3nH
		900	810	遊楽部19サケ4	2,3n-4nH
		600	530	遊楽部19サケ5	2,2n,4nH
		1,300	1,180	遊楽部19サケ6	2,2n,5nH
		600	530	遊楽部19サケ7	2,2n,6nH
		1,000	910	遊楽部19サケ8	2,2n,3nH
	八雲計	8,300	7,500		
	合計	136,500	120,000		
カラフトマス	斜里(北見)	1,400	1,000	常呂19カラフト	2,3n-2nH
	徳志別	2,000	1,700	徳志別カラフト	2-3H
	伊茶仁	5,000	4,500	伊茶仁カラフト1	2,4n-2H
				伊茶仁カラフト2	2,4H
				伊茶仁カラフト3	2-4H
				伊茶仁カラフト4	2,5H
合計	8,400	7,200			
サクラマス	斜里	740	650	斜里19サクラ	4H
	徳志別	580	500	徳志別サクラ	2,3nH
	根室	250	220	標津	2,4H
		140	120	伊茶仁	2,5H
	千歳	130	110	石狩サクラ	2,3H
	尻別	1,410	1,220	尻別19サクラ	2,5nH
		550	500	蘭越-朱太川	5H
	尻別計	1,960	1,720		
合計	3,800	3,320			
ベニザケ	鶴居	60	50	鶴居	2,3H
	静内	150	130	静内	2,6H
	合計	210	180		

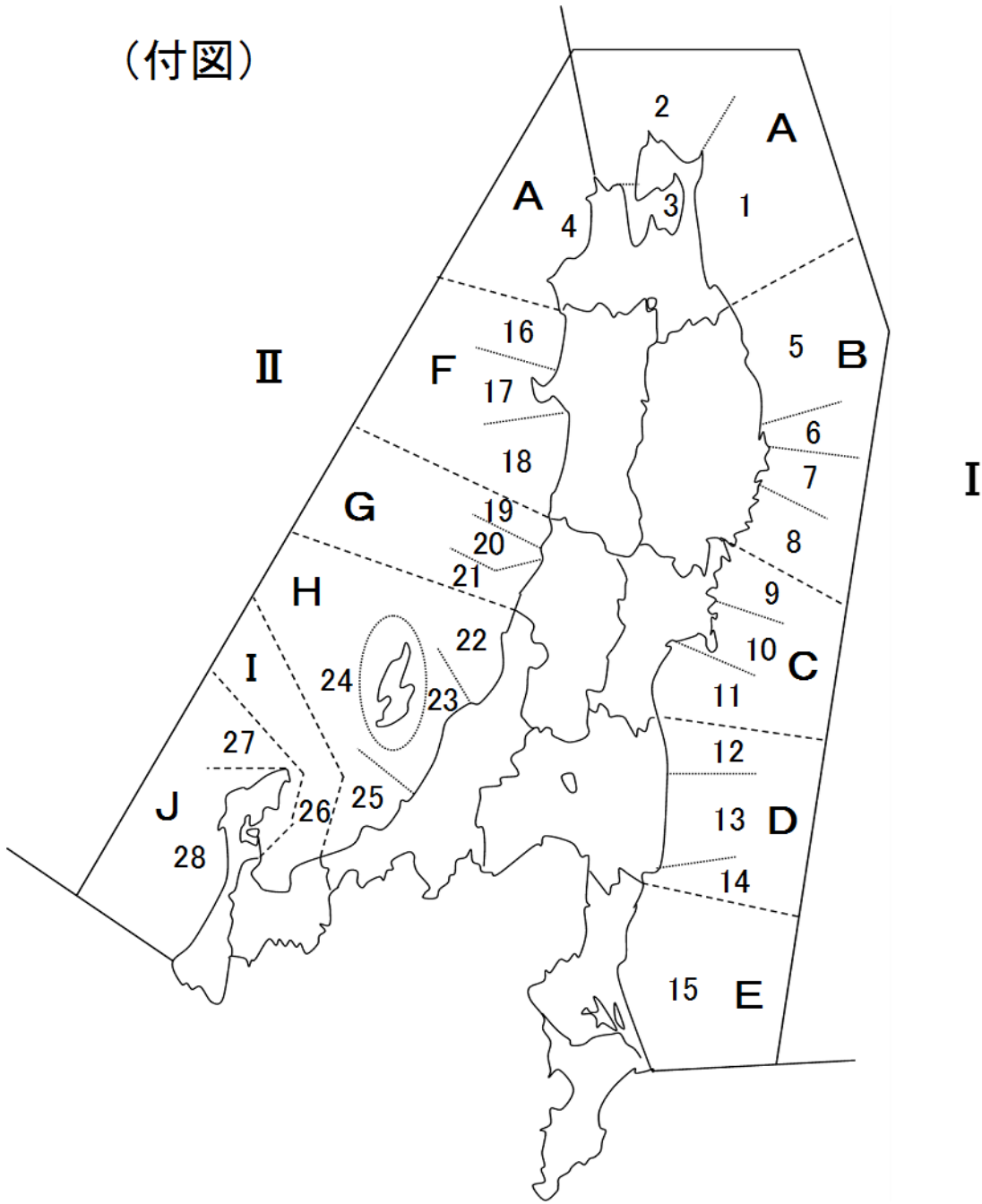
本州におけるさけます人工ふ化放流計画

本州における海区・地区及び沿岸域の区分表

海区	県	地区	地区の範囲	増殖河川名	沿岸域名一覧	
太平洋 (Ⅰ)	青森 (A)	青森太平洋 (1)	青森県と岩手県の県境から尻屋崎突端までの地域	新井田川～ 老部川	泊地先, 小田野沢地先, 尻労地先, 尻屋地先	
		津軽海峡 (2)	尻屋崎突端から佐井村とむつ市の市村界及び竜飛崎突端から今別町と外ヶ浜町字平館の町界に至る津軽海峡に面した地域	大畑川～ 増川川	野牛地先, 牛滝地先, 大畑町地先, 関根浜地先	
		陸奥湾 (3)	佐井村とむつ市の市村界から今別町と外ヶ浜町字平館の町界に至る陸奥湾に面した地域	川内川～ 清水川		
日本海 (Ⅱ)		青森日本海 (4)	竜飛岬突端から青森県と秋田県の県境までの地域	中村川～ 笹内川	北金ヶ沢地先, 深浦地先, 岩崎地先	
太平洋 (Ⅰ)	岩手 (B)	岩手県北部 (5)	青森県と岩手県の県境から宮古市田老と宮古市崎山の境界までの地域	有家川～ 田老川	久慈湾, 野田湾, 摂待地先 普代村地先, 田老港	
		宮古 (6)	宮古市田老を除く宮古市の地域	閉伊川～ 重茂川	宮古湾, 重茂地先	
		山田・大槌 (7)	宮古市と山田町の市町界から御箱崎突端までの地域	織笠川～ 鶉住居川	山田湾, 船越湾, 大槌湾	
		岩手県南部 (8)	御箱崎突端から岩手県と宮城県との県境までの地域	甲子川～ 気仙川	越喜来湾地先, 大船渡湾, 両石湾, 綾里地先, 唐桑地先	
	宮城 (C)	気仙沼 (9)	岩手県と宮城県の県境から南三陸町と石巻市の市町界までの地域	気仙沼大川～ 水戸辺川	気仙沼湾, 小泉湾, 志津川湾	
		石巻 (10)	南三陸町と石巻市の市町界から石巻市と東松島市の市界までの地域(岩手県北上川水系を含む)	北上川～ 後川		
		塩釜 (11)	石巻市と東松島市の市界から宮城県と福島県の県境までの地域(福島県阿武隈川水系を含む)	鳴瀬川～ 阿武隈川	石巻湾	
	福島 (D)	福島県北部 (12)	宮城県と福島県の県境から南相馬市と浪江町の市町界までの地域	宇多川～ 小高川		
		福島県中部 (13)	南相馬市と浪江町の市町界からいわき市四倉漁協地区までの地域	請戸川～ 夏井川		
		福島県南部 (14)	いわき市沼之内漁協地区から福島県と茨城県の県境までの地域	—		
	茨城 (E)	茨城 (15)	茨城県の地域	常陸久慈川～ 利根川		
	日本海 (Ⅱ)	秋田 (F)	秋田県北部 (16)	青森県と秋田県の県境から三種町と男鹿市の市町界までの地域	真瀬川～ 米代川	
			秋田県中部 (17)	三種町と男鹿市の市町界から潟上市と秋田市の市界までの地域	野村川	
			秋田県南部 (18)	潟上市と秋田市の市界から秋田県と山形県の県境までの地域	雄物川～ 川袋川	
		山形 (G)	山形県北部 (19)	秋田県と山形県の県境から遊佐町と酒田市の市町界までの地域	月光川～ 日向川	
山形県中部 (20)			最上川の地域	最上川		
山形県南部 (21)			酒田市と鶴岡市の市界から山形県と新潟県の県境までの地域	赤川～ 庄内小国川	鶴岡地先	
新潟 (H)		下越 (22)	山形県と新潟県の県境から信濃川水系能代川の地域まで	山北大川～ 信濃川(能代川)		
		中越 (23)	信濃川水系加茂川の地域から柏崎市と上越市の市界までの地域(信濃川水系上流域を含む)	加茂川(信濃川) ～ 谷根川		
		佐渡 (24)	佐渡島の地域	樽川～ 貝喰川		
		上越 (25)	柏崎市と上越市の市界から新潟県と富山県の県境までの地域	桑取川～ 田海川		
富山 (I)		富山 (26)	富山県の地域	小川～ 小矢部川		
石川 (J)		内浦 (27)	富山県と石川県の県境から能登半島禄剛崎までの地域	—		
	外浦 (28)	能登半島禄剛崎から石川県と福井県の県境までの地域	手取川			

※ ()内の記号は付図の記号と対応している。

(付図)



本州におけるさけます人工ふ化放流事業実施体制

注1: 水系欄の◎は海中飼育等実施沿岸域。2: ふ化場欄の()は県立。

県	海区	地区	捕獲場	捕獲実施魚種		ふ化場		飼育実施魚種			水系	放流実施魚種					
				サケ	サクラマス			サケ	サクラマス			サケ	サクラマス		池産系サクラマス		
						池産	池産		池産	種魚			幼魚	種魚	幼魚		
青森	太平洋	青森	新井田	○		新井田	新井田川ふ化場	○			新井田川	○					
			馬淵	○		馬淵	馬淵川ふ化場	○			馬淵川	○					
			五戸	○		五戸	五戸川ふ化場	○			五戸川	○					
			奥入瀬	○	○	奥入瀬	奥入瀬川ふ化場	○	○	○	奥入瀬川	○	○		○		
		東通老部	○	○	東通老部	老部川ふ化場	○	○	○	東通老部川	○	○	○	○			
		大畑	○		大畑	大畑川ふ化場	○			大畑川	○			○			
		津軽海									易国間川				○		
	洋	陸奥	川内	○	○	川内	川内川ふ化場	○			川内川	○			○	○	
						川内町内水面	川内川さくらますふ化場			○	○						○
		野辺地	○		野辺地	野辺地川ふ化場	○			八木沢						○	
	日本海	青森	清水	○		清水	清水川ふ化場	○			清水川	○					○
			中村	○		中村	中村川ふ化場	○			中村川	○					
		青森赤石	○		青森赤石	赤石川ふ化場	○			青森赤石川	○						
		追良瀬	○	○	追良瀬	追良瀬川ふ化場	○	○	○	追良瀬川	○	○			○		
青森県計	笹内	○		笹内	笹内川ふ化場	○			岩木川								
	笹内	○		笹内	笹内川ふ化場	○			笹内川	○							
捕獲探鯿				13	4	県		0	0	0	河川	13	3	2	8	2	
補完河川				0	0	民間		12	4	4	沿岸	0	0	0	0	0	
岩手	太平洋	岩手	有家	○		有家	有家川さけ人工ふ化場	○			有家川	○					
			岩手久慈	○		岩手久慈	久慈川さけ人工ふ化場	○		○	岩手久慈川	○				○	
												◎久慈湾	◎				
												馬淵川					○
			下安家	○	○	下安家	下安家さけ人工ふ化場	○	○		安家川	○	○				○
		北	田老	普代	○		普代	普代川さけ人工ふ化場	○			◎野田湾	◎				
												普代川	○				
												◎普代村地先					
		宮古	閉伊	明戸	○		明戸	明戸川さけ人工ふ化場	○			明戸川	○				
												◎田野畑村地先	◎				
	山田・大槌	小本	小本	○		小本	小本川さけ・ます人工ふ化場	○			小本川	○				○	
			撰待	○		撰待	撰待川さけ人工ふ化場	○			撰待川	○					
		田老	田老	○		田老	田老川さけ人工ふ化場	○			◎撰待地先	◎					
											田老川	○					
	岩手	閉伊	閉伊	○		閉伊	松山さけ人工ふ化場	○		○	閉伊川	○				○	
											刈谷川					○	
											小国川					○	
		津軽石	津軽石	○		津軽石	津軽石さけ人工ふ化場	○			津軽石川	○					
											◎宮古湾	◎					
			重茂	○		重茂	重茂川さけ人工ふ化場	○			重茂川	○					
	山田・大槌	織笠	○		織笠	織笠川さけ人工ふ化場	○			◎重茂地先	◎						
										織笠川							
		大槌	○		大槌	大槌川さけ・ます人工ふ化場	○			◎山田湾	◎						
		小槌	○		小槌	小槌川さけ人工ふ化場	○			大槌川	○						
	岩手	甲子	鴉住居	○		鴉住居	鴉住居川さけ人工ふ化場	○			◎船越湾	◎					
											◎大槌湾	◎					
			甲子	○		甲子	甲子川さけ人工ふ化場	○			甲子川	○					
		片岸	片岸	○		片岸	片岸川さけ人工ふ化場	○			◎両石湾	◎					
										片岸川	○						
熊野			○		熊野	熊野川さけ人工ふ化場	○										
岩手	吉浜	吉浜	○		吉浜	吉浜川さけ人工ふ化場	○			吉浜川	○						
										◎綾里地先	◎						
	盛川	盛川	○		盛川	盛川さけ人工ふ化場	○			◎越喜来湾地先	◎						
										盛川	○				○		
石巻	気仙	気仙	○		気仙	気仙川さけ人工ふ化場	○			◎大船渡湾	◎				○		
										気仙川	○				○		
	磐井	磐井	○		磐井	磐井川さけ人工ふ化場	○			◎広田湾	◎						
										◎唐桑地先	◎						
(内水面水産技術センター)						内水面水産技術センター			○								
雫石	○		雫石	雫石川ふ化場	○			北上川	○								
築川	○		築川	築川ふ化場	○												
彦部	○		彦部	彦部川ふ化場	○												
葛丸	○		葛丸	葛丸川ふ化場	○												
稗貴	○		稗貴	稗貴川ふ化場	○												
猿ヶ石	○		猿ヶ石	猿ヶ石川ふ化場	○												
豊沢	○		豊沢	豊沢川ふ化場	○												
飯豊	○		飯豊	飯豊川ふ化場	○												
和賀	○		和賀	和賀川ふ化場	○												
胆沢	○		胆沢	胆沢川ふ化場	○												
磐井	○		磐井	磐井川ふ化場	○												
砂鉄	○		砂鉄	砂鉄川ふ化場	○												
捕獲探鯿				32	1	県		0	0	1	河川	20	1	0	11	0	
補完河川				0	0	民間		30	1	2	沿岸	16	0	0	0	0	

注1:水系欄の◎は海中飼育等実施沿岸域。2:ふ化場欄の()は県立。

県	海区	地区	捕獲場	捕獲実施魚種		ふ化場		飼育実施魚種			水系	放流実施魚種								
				サケ	サクラマス	表記名(略称)	正式名称または通称名	サケ	サクラマス			サケ	上系サクラマス	池産	サケ	上系サクラマス		池産系サクラマス		
									それ	池産						稚魚	幼魚	稚魚	幼魚	
宮城	太平洋	仙沼	気仙沼大川	○		気仙沼大川	気仙沼大川人工さけふ化場	○				気仙沼大川	○							
			小泉	○		小泉	本吉町小泉川さけふ化場	○					◎気仙沼湾	◎						
			八幡	○									津谷川	○						
													◎小泉湾	◎						
								南三陸町	南三陸町営さけますふ化場	○				八幡川	○					
														◎志津川湾	◎					
		石巻	水尻	○									水尻川	○						
			旧北上	○																
			二股	○		大嶺	北上川漁協大嶺さけふ化場	○												
			大関	○																
			南沢	○																
			北上	○		合戦谷	北上追波漁協合戦谷さけふ化場	○					北上川	○						
	巻	迫川	○		築館	栗原市築館さけますふ化場	○													
		江合	○		江合	江合川さけふ化場	○													
		大原	○		大原	石巻市大原川さけ人工ふ化場	○						大原川	○						
													いがの川	○						
													後川	○						
	塩釜	鳴瀬	○		石神	鳴瀬川石神ふ化場	○						鳴瀬川	○						
		吉田	○		沢渡	吉田川沢渡ふ化場	○						◎石巻湾	◎						
		名取	○		郡山	広瀬名取川漁協郡山さけふ化場	○						名取川	○						
		白石	○		白石	白石川漁協さけふ化場	○													
		内川	○																	
釜	雉子尾	○		丸森	阿武隈川漁協丸森さけふ化場	○						阿武隈川	○							
	丸森	○																		
	阿武隈			亘理	宮城県漁協亘理支所さけふ化場	○														
	亘理			亘理	宮城県漁協亘理支所さけふ化場	○														
宮城県計		捕獲探卵	19	0	県			0	0	0	河川	11	0	0	0	0	0			
		補充河川	0	0	民間			14	0	0	沿岸	4	0	0	0	0	0			
福島	太平洋	福島県北部	塩釜	○		阿武隈	阿武隈川漁業協同組合鮭鱒孵化場	○				阿武隈川	○							
			宇多	○		宇多	宇多川鮭増殖組合孵化場	○					宇多川	○						
			真野	○		真野	真野川鮭増殖組合孵化場	○					真野川	○						
			新田	○		新田	新田川鮭繁殖漁業協同組合	○					新田川	○						
			小高	○		未定	未定	○					小高川	○						
	福島県中部					未定	未定	○					請戸川	○						
						未定	未定	○					熊川	○						
		富岡	○		未定	未定	○					富岡川	○							
		木戸	○		木戸	木戸川ふ化場	○					木戸川	○							
		夏井	○		夏井	夏井川鮭増殖漁業組合孵化場	○					夏井川	○							
福島県計		捕獲探卵	8	0	県			0	0	0	河川	10	0	0	0	0	0			
		補充河川	0	0	民間			10	0	0	沿岸	0	0	0	0	0	0			
茨城	太平洋	茨城	常陸久慈	○		常陸久慈	久慈川漁協さけふ化場	○				常陸久慈川	○							
			那珂	○		那珂	那珂川漁協さけふ化場	○					那珂川	○						
			鬼怒	○		鬼怒小貝	鬼怒小貝漁協さけふ化場	○					利根川	○						
茨城県計		捕獲探卵	3	0	県			0	0	0	河川	3	0	0	0	0	0			
		補充河川	0	0	民間			3	0	0	沿岸	0	0	0	0	0	0			
秋田	日本海	秋田県北部	阿仁			阿仁	阿仁川ふ化場													
						(水産振興センター)	秋田県水産振興センター													
			早口			藤里白神	藤里白神養殖場						米代川				○	○		
			常盤		○															
			糠沢		○															
	秋田県中部	小様		○																
		野村			野村	野村川ふ化場	○						野村川	○						
		大増		○									大増川	○						
		岩見川		○	雄勝	秋の宮イワナ養殖組合				○	○									
		玉川		○	大仙	大仙ふ化場	○			○	○		雄物川	○	○		○			
秋田県南部	石沢		○	仁別	石川商事(株)孵化養殖場							子吉川				○				
	奈曾		○	奈曾	奈曾川ふ化場	○						奈曾川	○							
	川袋		○	川袋	川袋川ふ化場	○						川袋川	○							
				象潟	象潟川第二ふ化場	○														
秋田県計		捕獲探卵	4	6	県			0	0	1	河川	5	1	0	3	1	1			
		補充河川	0	0	民間			5	4	3	沿岸	0	0	0	0	0	0			

注1:水系欄の◎は海中飼育等実施沿岸域。2:ふ化場欄の()は県立。

県	海区	地区	捕獲場		捕獲実施魚種		ふ化場		飼育実施魚種			水系	放流実施魚種								
			サケ	サクラマス	表記名(略称)	正式名称または通称名	サケ	サクラマス		サケ	上系サクラマス		池産サクラマス	サケ	上系サクラマス		池産サクラマス				
								稚魚	幼魚						稚魚	幼魚					
山形	山形県北部	山形	牛渡	○	箕輪	箕輪ふ化場	○					月光川	○			○					
			滝淵	○	樹川	樹川ふ化場	○														
			洗沢	○	洗沢	洗沢ふ化場	○														
			高瀬	○	高瀬	高瀬川ふ化場	○														
				内水面水産センター		内水面水産センター		○	○	○											
		日向	○	日向	日向川ふ化場	○				日向川	○				○						
		立谷沢	○	清川	清川ふ化場	○															
		鮭川	○	最上	最上ふ化場	○															
		角川	○	古口	古口ふ化場	○															
	山形県中部	小国	○	最上小国川	最上小国川ふ化場	○						最上川	○	○		○	○				
		丹生	○	丹生	丹生川ふ化場	○															
		富並	○	富並	富並川ふ化場	○															
		寒河江	○	寒河江	寒河江川ふ化場	○															
		最上	○	(古寺)	山形県サクラマス古寺ふ化場		○	○													
		月布	○																		
		赤川	○	赤川	赤川ふ化場	○				赤川	○							○		○	○
		五十	○	山戸	山戸ふ化場	○				五十川	○							○		○	○
		庄内小国	○	庄内小国	庄内小国川ふ化場	○				庄内小国川	○									○	○
									温海川				○								
									鼠ヶ関川				○								
									◎鶴岡地先	◎											
山形県計			捕獲探卵	14	5	県		0	1	1	河川	6	3	0	8	2					
			補完河川	0	0	民間		15	1	1	沿岸	1	0	0	0	0					
新潟	山形県南部	大川	○	山北大川	大川ふ化場	○					山北大川	○									
		勝木	○	勝木	勝木川ふ化場	○				勝木川		○									
		三面	○	三面	三面川ふ化場	○	○	○		三面川		○	○		○						
		荒川	○	荒川	荒川ふ化場	○	○	○		荒川		○	○		○						
		胎内	○	胎内	胎内川ふ化場	○		○		胎内川		○			○						
		加治	○	加治	加治川ふ化場	○				加治川		○			○	○					
		阿賀野(連)	○	阿賀野	阿賀野川ふ化場	○	○	○		阿賀野川		○	○		○						
		阿賀野(漁)	○	岩谷	岩谷ふ化場	○	○														
		小阿賀野	○																		
		新谷	○																		
		早出	○																		
		能代	○	能代	能代川ふ化場	○				信濃川		○	○		○						
	信濃	○	信濃	信濃川ふ化場	○																
	加茂	○	加茂	加茂川ふ化場	○																
	五十嵐	○	五十嵐	五十嵐川ふ化場	○																
	大河津分水	○	寺泊	寺泊ふ化場	○																
	魚野	○	雲洞	雲洞ふ化場	○	○	○														
	清津	○	浦佐	浦佐ふ化場	○	○															
	谷根	○	中魚沼	中魚沼さけふ化場	○																
			柏崎	柏崎さけ公園ふ化場	○																
									谷根川		○										
									榑川												
									貝喰川												
	新潟県計	桑取	○	桑取	桑取川ふ化場	○				桑取川	○										
名立		○	名立	名立川ふ化場	○				名立川	○											
能生		○	能生	能生ふ化場	○				能生川	○											
早川		○							早川	○											
海川		○							海川	○											
姫川		○	姫川	姫川ふ化場	○				姫川	○											
田海		○	青海	青海町ふ化場	○				田海川	○											
新潟県計			捕獲探卵	24	7	県		0	0	0	河川	16	4	0	7	2					
			補完河川	0	0	民間		22	6	5	沿岸	0	0	0	0	0					
富山		富山県	小川	○	小川	小川さけ・ますふ化場	○					小川	○								
			黒部	○	黒部	黒部川増殖場	○	○	○		黒部川		○			○	○				
			片貝	○	片貝	片貝川さけ・ますふ化場	○				片貝川		○								
	早月		○	早月	早月川さけ・ますふ化場	○				早月川	○										
			(富山県水産研究所)		富山県農林水産総合技術センター水産研究所			○													
	常願寺		○							常願寺川	○										
	神通		○	神通	神通川鮭増殖場	○	○			神通川	○		○		○	○					
	神通		○	神通ます	神通川アユ・マス増殖場	○	○	○													
	井田		○																		
	熊野		○	神通河川	神通川河川敷地(飼育池)																
	庄川		○	庄川	庄川養魚場	○	○	○		庄川	○		○		○	○					
	小矢部		○	小矢部	小矢部川さけ・ますふ化場	○				小矢部川	○										
富山県計			捕獲探卵	10	3	県		0	1	0	河川	8	2	2	2	3					
			補完河川	0	0	民間		8	4	3	沿岸	0	0	0	0	0					
石川	日本海	手取	○	(美川)	水産総合センター美川事業所	○					手取川	○									
石川県計			捕獲探卵	1	0	県		1	0	0	河川	1	0	0	0	0					
			補完河川	0	0	民間		0	0	0	沿岸	0	0	0	0	0					
本州計			捕獲探卵	128	26	県		1	2	3	河川	91	14	4	39	10					
			補完河川	0	0	民間		119	20	18	沿岸	21	0	0	0	0					

本州におけるさけます人工ふ化放流計画総括表

- 注1: 捕獲場数の「採卵欄」は捕獲採卵実施場所数、「補完欄」は採卵不足時追加対応場所数。
 2: ふ化場数は稚魚生産場及び幼魚生産場の合計数。
 3: 稚魚放流水係数の「河川」は河川数、「沿岸」は海中飼育等実施数。
 4: 宮城県のサケ捕獲数については、県の計画で数値が算出されていないため集計値には含まれていない。

魚種	捕獲場数		捕獲数 (尾)	採卵数 (千粒)	海産卵数 (千粒)	ふ化場数	収容卵数 (千粒)	稚魚生産数 (千尾)	稚魚放流水係数		稚魚放流数 (千尾)	幼魚放流水係数	幼魚放流数 (千尾)	放流数総計 (千尾)
	採卵	補完							河川	沿岸				
サケ	128	0	1,081,026	820,956	17,390	120	838,346	716,560	91	21	716,560	0	0	716,560
サクラマス (そ上系)	26	0	1,551	2,491	0	22	2,416	2,123	14	0	1,641	4	238	1,879
サクラマス (池産系)						21	8,329	6,238	39	0	5,705	10	748	6,453
サクラマス (小計)	26	0	1,551	2,491	0	27	10,745	8,361	39	0	7,346	11	986	8,331
本州計	138	0	1,082,577	823,447	17,390	129	849,091	724,921	102	21	723,906	11	986	724,891

サ ケ

本州におけるサケ人工ふ化放流計画表(海区・地区集計表)

海区	地区	捕獲数 (尾)	採卵数 (千粒)	海産卵数 (千粒)	県内移殖卵数		県外移殖 受給卵数 (千粒)	収容卵数 (千粒)	稚魚 生産数 (千尾)	稚魚 放流数 (千尾)
					供給卵数 (千粒)	受給卵数 (千粒)				
太平洋	青森太平洋	98,100	92,000	6,100	23,400	4,100		78,800	69,500	69,500
	津軽海峡	2,900	2,700	1,210		900		4,810	4,600	4,600
	陸奥湾	19,400	18,200		950	9,850		27,100	26,700	26,700
	岩手県北部	220,454	192,829					192,829	166,410	166,410
	宮古	116,210	92,097					92,097	81,800	81,800
	山田・大槌	54,920	73,460		200	200		73,460	64,000	64,000
	岩手県南部	138,100	106,060		2,000	2,000		106,060	92,300	92,300
	気仙沼		27,000		1,300	5,000		30,700	24,867	24,867
	石巻	3,840	36,330		7,500	3,800		32,630	25,735	25,735
	塩釜	1,700	12,070		1,200	1,200		12,070	9,313	9,313
	福島県北部	39,100	22,270					22,270	8,300	8,300
	福島県中部	10,100	5,630					5,630	5,000	5,000
	茨城	45,000	3,200					3,200	2,500	2,500
小計	749,824	683,846	7,310	36,550	27,050		681,656	581,025	581,025	
日本海	青森日本海	11,000	10,300	10,080		9,500		29,880	29,200	29,200
	秋田県北部									
	秋田県中部	3,100	4,100					4,100	3,520	3,520
	秋田県南部	14,600	19,650		4,600	4,600	△ 250	19,400	16,480	16,480
	山形県北部	51,600	30,550		1,000			29,550	25,268	24,072
	山形県中部	7,400	4,600					4,600	3,932	4,932
	山形県南部	550	1,000			1,000		2,000	1,800	1,996
	新潟県下越	106,500	24,210				250	24,460	20,440	20,440
	新潟県中越	19,202	7,400		供給元未定	200		7,600	6,332	6,332
	新潟県佐渡									
	新潟県上越	31,080	7,320		供給元未定	600		7,920	7,120	7,120
	富山	82,170	22,980		1,530	1,530		22,980	17,943	17,943
	石川県外浦	4,000	5,000					5,000	3,500	3,500
小計	331,202	137,110	10,080	7,130	17,430		157,490	135,535	135,535	
本州計	1,081,026	820,956	17,390	44,480	44,480		838,346	716,560	716,560	

※宮城県の捕獲数については、県の計画で数値が算出されていないため空欄。

※宮城県と他県が重複する地区(石巻、塩釜)の捕獲数は、宮城県数値を含まない合計値を記載。

本州におけるサケ人工ふ化放流計画表(県・地区集計表)

県	地区	捕獲数 (尾)	採卵数 (千粒)	海産卵数 (千粒)	県内移殖卵数		県外移殖 受給卵数 (千粒)	収容卵数 (千粒)	稚魚 生産数 (千尾)	稚魚 放流数 (千尾)
					供給卵数 (千粒)	受給卵数 (千粒)				
青森	青森太平洋	98,100	92,000	6,100	23,400	4,100		78,800	69,500	69,500
	津軽海峡	2,900	2,700	1,210		900		4,810	4,600	4,600
	陸奥湾	19,400	18,200		950	9,850		27,100	26,700	26,700
	青森日本海	11,000	10,300	10,080		9,500		29,880	29,200	29,200
	小計	131,400	123,200	17,390	24,350	24,350		140,590	130,000	130,000
岩手	岩手県北部	220,454	192,829					192,829	166,410	166,410
	宮古	116,210	92,097					92,097	81,800	81,800
	山田・大槌	54,920	73,460		200	200		73,460	64,000	64,000
	岩手県南部	138,100	106,060		2,000	2,000		106,060	92,300	92,300
	石巻	3,840	3,850					3,850	2,423	2,423
	小計	533,524	468,296		2,200	2,200		468,296	406,933	406,933
宮城	気仙沼		27,000		1,300	5,000		30,700	24,867	24,867
	石巻		32,480		7,500	3,800		28,780	23,312	23,312
	塩釜		11,550		1,200	1,200		11,550	9,113	9,113
	小計		71,030		10,000	10,000		71,030	57,292	57,292
福島	塩釜	1,700	520					520	200	200
	福島県北部	39,100	22,270					22,270	8,300	8,300
	福島県中部	10,100	5,630					5,630	5,000	5,000
	小計	50,900	28,420					28,420	13,500	13,500
茨城	茨城	45,000	3,200					3,200	2,500	2,500
秋田	秋田県北部									
	秋田県中部	3,100	4,100					4,100	3,520	3,520
	秋田県南部	14,600	19,650		4,600	4,600	△ 250	19,400	16,480	16,480
	小計	17,700	23,750		4,600	4,600	△ 250	23,500	20,000	20,000
山形	山形県北部	51,600	30,550		1,000			29,550	25,268	24,072
	山形県中部	7,400	4,600					4,600	3,932	4,932
	山形県南部	550	1,000			1,000		2,000	1,800	1,996
	小計	59,550	36,150		1,000	1,000		36,150	31,000	31,000
新潟	下越	106,500	24,210				250	24,460	20,440	20,440
	中越	19,202	7,400		供給元未定	200		7,600	6,332	6,332
	佐渡									
	上越	31,080	7,320		供給元未定	600		7,920	7,120	7,120
	小計	156,782	38,930		800	800	250	39,180	33,892	33,892
富山	富山	82,170	22,980		1,530	1,530		22,980	17,943	17,943
石川	外浦	4,000	5,000					5,000	3,500	3,500
本州計		1,081,026	820,956	17,390	44,480	44,480		838,346	716,560	716,560

※宮城県捕獲数については、県の計画で数値が算出されていないため空欄。

※本州計の捕獲数について、宮城県捕獲数を含まない合計値を記載。

本州におけるサケ人工ふ化放流計画表

注1:ふ化場及び稚魚供給場欄の()は県立。 2:放流水系欄の◎は海中飼育等実施沿岸域。

海区	県	地区	捕獲場	捕獲数 (尾)	採卵数 (千粒)	海産卵数 (千粒)	県内移植卵数		県外移植 受給卵数 (千粒)	ふ化場	収容卵数 (千粒)	稚魚 生産数 (千尾)	稚魚移動		放流水系	稚魚 放流数 (千尾)		
							供給卵数 (千粒)	受給卵数 (千粒)					供給場	稚魚数 (千尾)				
太平洋	青森	青森太平洋	新井田	20,600	19,300		6,900			新井田	12,400	12,000			新井田川	12,000		
			馬淵	19,900	18,700		1,500			馬淵	17,200	14,700			馬淵川	14,700		
			五戸	1,600	1,500						五戸	1,500	1,100			五戸川	1,100	
			奥入瀬	53,200	49,900		15,000				奥入瀬	34,900	30,000			奥入瀬川	30,000	
			東通老部	2,800	2,600	6,100	0	4,100			東通老部	12,800	11,700			東通老部川	11,700	
		地区計	98,100	92,000	6,100	23,400	4,100	0			78,800	69,500		0		69,500		
		海津峡	大畑	大畑	2,900	2,700	1,210	0	900			大畑	4,810	4,600			大畑川	4,600
				地区計	2,900	2,700	1,210	0	900	0			4,810	4,600		0		4,600
		陸奥湾	川内	川内	11,500	10,800	0	950	0			川内	9,850	9,000			川内川	9,000
				野辺地川	6,800	6,400	0	0	5,350			野辺地	11,750	11,500			野辺地川	11,500
	清水			1,100	1,000	0	0	4,500			清水	5,500	6,200			清水川	6,200	
	地区計	19,400	18,200	0	950	9,850	0			27,100	26,700		0		26,700			
	岩手	岩手	有家	有家	8,000	7,000					有家	7,000	6,000	岩手久慈	1,500	有家川	7,500	
				岩手久慈	37,524	41,200					岩手久慈	41,200	35,000			岩手久慈川	29,300	
															岩手久慈	4,200	◎久慈湾	4,200
				下安家	100,000	54,280					下安家	54,280	48,400			安家川	46,900	
			普代	普代	4,600	6,000					普代	6,000	5,000	明戸	6,000	普代川	11,000	
				明戸	10,330	15,100					明戸	15,100	12,000			明戸川	5,500	
			北	小本	小本	30,000	30,000					小本	30,000	26,510			小本川	26,510
					撰待	14,000	18,142					撰待	18,142	15,500			撰待川	13,500
															撰待	2,000	◎撰待地先	2,000
		田老			16,000	21,107					田老	21,107	18,000			田老川	16,000	
		地区計	220,454	192,829	0	0	0	0			192,829	166,410		17,700		166,410		
		宮古	閉伊	閉伊	30,000	17,397					閉伊	17,397	15,000			閉伊川	15,000	
津軽石				68,210	55,400					津軽石	55,400	49,800			津軽石川	43,800		
														津軽石	6,000	◎宮古湾	6,000	
重茂	18,000			19,300					重茂	19,300	17,000			重茂川	15,000			
地区計	116,210	92,097	0	0	0	0			92,097	81,800		8,000		81,800				
山田大槌	織笠	織笠	24,690	27,260					織笠	27,260	24,000			織笠川	21,000			
													織笠	2,000	◎山田湾	2,000		
													織笠	1,000	◎船越湾	3,000		
													大槌	2,000				
		大槌	16,500	23,000			200		大槌	23,200	20,000			大槌川	18,000			
大槌	小槌	小槌	150	200		200												
		鵜住居	13,580	23,000					鵜住居	23,000	20,000			鵜住居川	18,000			
地区計	54,920	73,460	0	200	200	0			73,460	64,000		7,000		64,000				
岩手南	甲子	甲子	13,300	17,000					甲子	17,000	15,000			甲子川	13,000			
													甲子	2,000	◎両石湾	2,000		
		片岸	25,000	22,000			2,000		片岸	24,000	20,000			片岸川	20,000			
		熊野	3,000	2,000		2,000												
		吉浜	8,000	6,100					吉浜	6,100	5,300			吉浜川	5,300			
													氣仙	3,200	◎越吾来湾地先	3,200		
													氣仙	3,000	◎綾里地先	3,000		
		盛川	18,800	14,800					盛川	14,800	13,000			盛川	11,000			
南	氣仙	盛川											盛川	2,000	◎大船渡湾	2,000		
		氣仙	70,000	44,160					氣仙	44,160	39,000			氣仙川	30,000			
													氣仙	1,800	◎広田湾	1,800		
地区計	138,100	106,060	0	2,000	2,000	0			106,060	92,300		13,000		92,300				

注1:ふ化場及び稚魚供給場欄の()は県立。2:放流水系欄の◎は海中飼育等実施沿岸域。

海区	県	地区	捕獲場	捕獲数 (尾)	採卵数 (千粒)	海産卵数 (千粒)	県内移殖卵数		県外移殖 受給卵数 (千粒)	ふ化場	収容卵数 (千粒)	稚魚 生産数 (千尾)	稚魚移動		放流水系	稚魚 放流数 (千尾)		
							供給卵数 (千粒)	受給卵数 (千粒)					供給場	稚魚数 (千尾)				
宮城	宮	気仙沼	気仙沼大川		12,000		300			気仙沼大川	11,700	9,477			気仙沼大川 ◎気仙沼湾	9,477		
			小泉川		11,000		1,000	1,500		小泉	11,500	9,315			津谷川 ◎小泉湾	9,315		
			八幡川		4,000			3,500		南三陸町 (小森・水尻)	7,500	6,075			八幡川 水尻川 ◎志津川湾	6,075		
			水尻川															
			地区計		0	27,000	0	1,300	5,000	0		30,700	24,867		0		24,867	
		岩手	石	雫石	535	400					雫石	400	300					
				築川	300	300					築川	300	230					
				彦部	165	160					彦部	160	120					
				葛丸	100	140					葛丸	140	108					
				裨貴	600	500					裨貴	500	300					
				猿ヶ石	220	200					猿ヶ石	200	130					
				豊沢	490	350					豊沢	350	250					
飯豊	150			200					飯豊	200	130							
和賀	240			260					和賀	260	155							
胆沢									胆沢									
磐井	390			400					磐井	400	300							
砂鉄	650			940					砂鉄	940	400							
宮城	巻			旧北上														
		二股		13,000		4,500			大嶺	8,500	6,885							
		大関																
		南沢																
		北上		4,300		1,000			合戦谷	5,300	4,293							
		真野																
		追波																
		迫川		5,200		1,000			築館	4,200	3,402							
		江合		9,500		2,000			江合	7,500	6,075							
		大原		480			1,500		大原	1,980	1,604							
		いがの川							女川町(震災休止中)					合戦谷 築館	1,500 300	いがの川	1,800	
		後川						800 500	後川	1,300	1,053				後川	1,053		
		地区計		3,840	36,330		7,500	3,800			32,630	25,735		1,800		25,735		
宮城	塩釜	鳴瀬		7,400		400			石神 沢渡	7,000	5,670			鳴瀬川 ◎石巻湾	5,670			
		吉田		1,200		200			郡山	1,000	567			名取川	567			
		名取		450					白石	450	365							
		雉子尾																
		内川		1,200		600			丸森	600	486							
		丸森																
		阿武隈		1,300			1,200		亘理	2,500	2,025							
		阿武隈	1,700	520					阿武隈	520	200				阿武隈川(宮城)	200		
		地区計		1,700	12,070	0	1,200	1,200	0		12,070	9,313		0		9,313		
		福島	福島県北部	宇多	18,800	4,440					宇多	4,440	2,600				宇多川	2,600
				真野	11,100	5,760					真野	5,760	5,000				真野川	5,000
				新田	8,400	11,270					新田	11,270	500				新田川	500
				小高	800	800					未定	800	200				小高川	200
地区計				39,100	22,270	0	0	0	0		22,270	8,300		0		8,300		
福島	福島県中部	泉田川							未定		700				請戸川	700		
		熊川							未定		200				熊川	200		
		富岡	400	400					未定	400	300				富岡川	300		
		木戸	6,100	3,480					木戸	3,480	3,000				木戸川	3,000		
		夏井	3,600	1,750					夏井	1,750	800				夏井川	800		
地区計		10,100	5,630	0	0	0	0		5,630	5,000		0		5,000				
茨城	茨城	常陸久慈	10,000	1,000					常陸久慈	1,000	800				常陸久慈川	800		
		那珂	30,000	1,400					那珂	1,400	1,100				那珂川	1,100		
		鬼怒	5,000	800					鬼怒小貝	800	600				利根川	600		
		地区計		45,000	3,200	0	0	0	0		3,200	2,500		0		2,500		
海区計		749,824	683,846	7,310	36,550	27,050	0		0	681,656	581,025		0	47,500	0	581,025		

※宮城県捕獲数については、県の計画で数値が算出されていないため空欄(地区計、海区計には、宮城県捕獲数字を含まない数値を記載)。

注1:ふ化場及び稚魚供給場欄の()は県立。2:放流水系欄の◎は海中飼育等実施沿岸域。

海区	県	地区	捕獲場	捕獲数 (尾)	採卵数 (千粒)	海産卵数 (千粒)	県内移殖卵数		県外移殖 受給卵数 (千粒)	ふ化場	収容卵数 (千粒)	稚魚 生産数 (千尾)	稚魚移動		放流水系	稚魚 放流数 (千尾)	
							供給卵数 (千粒)	受給卵数 (千粒)					供給場	稚魚数 (千尾)			
日	青森	青森日本海	中村	2,000	1,900												
			青森赤石	2,000	1,900	3,900	0	3,800	青森赤石	11,500	11,300	青森赤石川(中村川含む)		11,300			
			追良瀬	5,900	5,500	3,250	0	2,800	追良瀬	11,550	11,300		追良瀬川	11,300			
			笹内	1,100	1,000	2,930		2,900	笹内	6,830	6,600		笹内川	6,600			
		地区計	11,000	10,300	10,080	0	9,500	0		29,880	29,200	0		29,200			
	秋田	秋田県中部	野村	3,100	4,100					野村	4,100	3,520			野村川	3,520	
			大増	3,100	4,100						4,100	3,520	0		大増川	3,520	
		秋田県南部	玉川	2,000	2,700					大仙	2,700	2,320			雄物川	2,320	
			奈曾	3,800	5,000					奈曾	5,000	4,260			奈曾川	4,260	
			川袋	8,800	11,950		4,600		△ 250	川袋	7,100	6,000			川袋川	9,900	
	地区計	14,600	19,650	0	4,600	4,600	△ 250		19,400	16,480	0			16,480			
	本 海	山形県北部	牛渡	15,000	10,700		400			箕輪	10,300	8,811			月光川	22,621	
滝淵			19,000	11,800		400			榊川	11,400	9,747						
洗沢			600	150					洗沢	150	128						
高瀬			13,000	6,200		200			高瀬	6,000	5,131			日向川	1,451		
日向			4,000	1,700					日向	1,700	1,451						
地区計		51,600	30,550	0	1,000	0	0		29,550	25,268	0		24,072				
山形県中部		立谷沢	250	300					清川	300	256			最上川	4,932		
		鮭川	1,700	1,300					最上	1,300	1,110	箕輪	400				
		角川	200	200					古口	200	171						
		小国	2,000	700					最上小国川	700	600						
		丹生	1,300	1,000					丹生	1,000	853	高瀬	200				
		富並	450	400					富並	400	342	榊川					
地区計		7,400	4,600	0	0	0	0		4,600	3,932		1,000	4,932				
山形県南部		赤川						1,000	赤川	1,000	948			赤川	948		
		五十	300	600					山戸	600	512			五十川	512		
		庄内小国	250	400					庄内小国	400	340			庄内小国川	340		
												箕輪	66	◎鶴岡地先	196		
												榊川	65				
										高瀬	65						
地区計	550	1,000	0	0	1,000	0		2,000	1,800		196	1,996					

注1:ふ化場及び稚魚供給場欄の()は県立。2:放流水系欄の◎は海中飼育等実施沿岸域。

海区	県	地区	捕獲場	捕獲数 (尾)	採卵数 (千粒)	海産卵数 (千粒)	県内移植卵数		県外移植 受給卵数 (千粒)	ふ化場	収容卵数 (千粒)	稚魚 生産数 (千尾)	稚魚移動		放流水系	稚魚 放流数 (千尾)
							供給卵数 (千粒)	受給卵数 (千粒)					供給場	稚魚数 (千尾)		
日	新	下	大川	10,000	1,300					山北大川	1,300	1,040			山北大川	1,040
			勝木	3,000	1,300					勝木	1,300	1,100			勝木川	1,100
			三面	50,000	10,000				250	三面	10,250	9,100			三面川	9,100
			荒川	12,000	2,100					荒川	2,100	1,700			荒川	1,700
			胎内	800	810					胎内	810	500			胎内川	500
			加治	3,000	1,700					加治	1,700	1,000			加治川	1,000
			阿賀野(連)	10,000	3,200					阿賀野	3,200	2,800				2,800
			阿賀野(漁)	4,900	800					岩谷	800	700	能代	150		850
			小阿賀野	1,800												
			阿賀野計	16,700	4,000	0	0	0	0		4,000	3,500		150		阿賀野川
信濃	3,000	1,800						信濃	1,800	1,500			信濃川	2,350		
能代	8,000	1,200						能代	1,200	1,000						
地区計	106,500	24,210	0	0	0	250		24,460	20,440		150			20,440		
湯	中	越	加茂	6,202	1,200					加茂	1,200	1,100			信濃川	5,132
			五十嵐	4,100	1,400		供給元未定	200		五十嵐	1,600	1,300				
			大河津分水	700	650					寺泊	650	532				
			魚野	3,000	2,000					雲洞	2,000	1,600				
			清津	200	650					浦佐						
			谷根	5,000	1,500					中魚沼	650	600				
柏崎							1,500	1,200				谷根川	1,200			
地区計	19,202	7,400	0	0	200	0		7,600	6,332		0		6,332			
佐渡	地区計	0	0	0	0	0	0		0	0		0		0		
	上	越	桑取	7,500	950					桑取	950	850			桑取川	850
名立			11,000	2,700					名立	2,700	2,500			名立川	2,500	
能生			10,000	2,000					能生	2,000	1,800			能生川	1,800	
早川						供給元未定	600								早川	
海川			1,580	870					姫川	1,470	1,270			海川	1,270	
姫川															姫川	
田海	1,000	800					青海	800	700			田海川	700			
地区計	31,080	7,320	0	0	600	0		7,920	7,120		0		7,120			
海	富	山	小川	7,000	1,080					小川	1,080	927			小川	927
			黒部	25,000	5,000					黒部	5,000	4,050			黒部川	4,050
			片貝	6,500	4,000		1,530			片貝	2,470	1,699			片貝川	1,699
			早月	900				1,530		早月	1,530	1,530			早月川	1,530
			常願寺							神通					常願寺川 神通川	2,373
			神通	1,270	2,800						2,800	2,373				
			井田							神通ます						
			熊野													
			庄川	40,000	9,000					庄川	9,000	6,435			庄川	6,435
			小矢部	1,500	1,100					小矢部	1,100	930			小矢部川	930
地区計	82,170	22,980	0	1,530	1,530	0		22,980	17,943		0		17,943			
石川	外浦	手取	4,000	5,000					(美川)	5,000	3,500			手取川	3,500	
		地区計	4,000	5,000	0	0	0	0		5,000	3,500		0		3,500	
海	地区計	331,202	137,110	10,080	7,130	17,430	0		157,490	135,535		1,346		135,535		
本	州	計	1,081,026	820,956	17,390	43,680	44,480	0		838,346	722,925		48,846		716,560	

※本州計の捕獲数について、宮城県捕獲数を含まない合計値を記載。

サクラマス

本州におけるサクラマス(そ上系+池産系)人工ふ化放流計画表(海区・地区集計表)

海区	地区	捕獲数 (尾)	採卵数 (千粒)	県内移殖卵数		収容卵数 (千粒)	稚魚 生産数 (千尾)	稚魚 放流数 (千尾)	幼魚生産 移行数 (千尾)	幼魚 放流数 (千尾)
				供給卵数 (千粒)	受給卵数 (千粒)					
太平洋	青森太平洋	269	425			525	430	250	180	123
	津軽海峡									
	陸奥湾	15	25			325	295	109	186	87
	岩手県北部	300	700			2,900	2,150	1,893	17	
	宮古					700	630	620	10	
	山田・大槌									
	岩手県南部							140		
	気仙沼									
	石巻							100		
	小計	584	1,150	0	0	4,450	3,505	3,112	393	210
日本海	青森日本海	29	58			118	110	106	4	42
	秋田県北部	6	23			223	170	135	35	10
	秋田県中部									
	秋田県南部	15	38			238	200	165	35	
	山形県北部					900	628	57	50	3
	山形県中部	30	60		40	96	76	441	5	7
	山形県南部	20	40	40				151		26
	新潟県下越	57	105			2,595	1,821	1,821		255
	新潟県中越	90	18			217	158	158		
	新潟県佐渡									
	新潟県上越									
	富山	720	1,000	5	5	1,909	1,693	1,200	493	433
	内浦									
外浦										
	小計	967	1,341	45	45	6,295	4,856	4,234	622	776
本州計		1,551	2,491	45	45	10,745	8,361	7,346	1,015	986

本州におけるサクラマス(ぞ上系+池産系)人工ふ化放流計画表(県・地区集計表)

県	地区	捕獲数 (尾)	採卵数 (千粒)	県内移殖卵数		収容卵数 (千粒)	稚魚 生産数 (千尾)	稚魚 放流数 (千尾)	幼魚生産 移行数 (千尾)	幼魚 放流数 (千尾)
				供給卵数 (千粒)	受給卵数 (千粒)					
青森	青森太平洋	269	425			525	430	250	180	123
	津軽海峡									
	陸奥湾	15	25			325	295	109	186	87
	青森日本海	29	58			118	110	106	4	42
	小計	313	508	0	0	968	835	465	370	252
岩手	岩手県北部	300	700			2,900	2,150	1,893	17	
	宮古					700	630	620	10	
	山田・大槌									
	岩手県南部							140		
	石巻							100		
小計	300	700	0	0	3,600	2,780	2,753	27	0	
宮城	気仙沼									
	石巻									
	塩釜									
	小計	0	0	0	0	0	0	0	0	0
福島	塩釜									
	福島県北部									
	福島県中部									
	福島県南部									
小計	0	0	0	0	0	0	0	0	0	
茨城	茨城									
秋田	秋田県北部	6	23			223	170	135	35	10
	秋田県中部									
	秋田県南部	15	38			238	200	165	35	
	小計	21	60	0	0	460	370	300	70	10
山形	山形県北部					900	628	57	50	3
	山形県中部	30	60		40	96	76	441	5	7
	山形県南部	20	40	40				151		26
	小計	50	100	40	40	996	704	649	55	36
新潟	下越	57	105			2,595	1,821	1,821		255
	中越	90	18			217	158	158		
	佐渡									
	上越									
	小計	147	123	0	0	2,812	1,979	1,979	0	255
富山	富山	720	1,000	5	5	1,909	1,693	1,200	493	433
石川	内浦									
	外浦									
	小計	0	0	0	0	0	0	0	0	0
本州計		1,551	2,491	45	45	10,745	8,361	7,346	1,015	986

本州におけるサクラマス(そ上系)稚魚人工ふ化放流計画表

注:ふ化場、稚魚供給場及び幼魚生産場欄の()は県立。

海 区	地 区	捕 獲 場	捕 獲 数 (尾)	採 卵 数 (千粒)	海 産 卵 数 (千粒)	県内移植卵数		心 化 場	収 容 卵 数 (千粒)	稚 魚 生 産 数 (千尾)	稚魚移動		放 流 水 系 (千尾)	稚 魚 放 流 数 (千尾)	幼 魚 生 産 場	幼 魚 生 産 移 行 数 (千尾)	
						供 給 卵 数 (千粒)	受 給 卵 数 (千粒)				供 給 場	稚 魚 数 (千尾)					
太 平 洋	青 森 太 平 洋	奥入瀬	39	100				奥入瀬	100	80			奥入瀬川	50	奥入瀬	30	
		東通老部	230	325				東通老部	300	250			東通老部川 野牛川	100 30	東通老部	120	
		地区計	269	425	0	0	0		400	330	0		180		150		
	津 軽 海 峡																
		地区計															
	陸 奥 湾	川内	15	25				川内町内水面	25	25					川内町内水面	25	
		地区計	15	25	0	0	0		25	25	0		0		25		
	岩 手 県	北 部	下安家	300	700				下安家	700	650			安家川 県内河川	309 340	下安家	1
			地区計	300	700	0	0	0		700	650	0		649		1	
		南 部															
地区計			0	0	0	0	0		0	0	0		0		0		
石 巻																	
海 区 計		584	1,150	0	0	0		1,125	1,005	0		0	829		176		
日 本	青 森 日 本 海	追良瀬	29	58				追良瀬	58	55			追良瀬川	51	追良瀬	4	
		地区計	29	58	0	0	0		58	55	0		51		4		
	秋 田 県	北 部	常磐	2	8				藤里白神	8	5			藤里白神	5		
			糠沢	2	8				8	5			5				
			小様	2	8				8	5			5				
	地区計	6	23	0	0	0		23	15	0		0		15			
	中 部																
	南 部	岩見川	5	13				雄勝	13	10				雄勝	10		
		玉川	5	13				大仙	13	10			雄物川	10			
		石沢	5	13				仁別	13	10				仁別	10		
	地区計	15	38	0	0	0		38	30	0		10		20			
	山 形 県	北 部															
	中 部	月布 富並 寒河江 最上	30	60			40	(古寺)	96	76			最上川	32	内水面水産センター	5	
		地区計	30	60	0	0	40		96	76	0		32		5		
	南 部	赤川	20	40			40					(古寺)	34	赤川	34		
地区計		20	40	0	40	0					(古寺)	5	五十川	5			
新 潟 県	下 越	三面	10	10				三面	10	5			三面川	5			
荒川		10	10				荒川	10	5			荒川	5				
阿賀野(連)		17	45				阿賀野	45	32			阿賀野川	32				
新谷 早出 阿賀野(漁)		20	40				岩谷	40	30			阿賀野川	30				
地区計		57	105	0	0	0		105	72	0		72		0			
中 越	魚野	90	18				雲洞 浦佐	17	8			信濃川	8				
	地区計	90	18	0	0	0		17	8	0		8		0			
佐 渡																	
上 越																	
地 区 計																	
富 山 県	富 山	黒部川	200	300				黒部	270	230				黒部	230		
		神通	450	550			5	神通 神通ます	545	500			神通川	500			
							5	富山県水産研 究所	5	4			富山県水産研 究所	4			
		庄川	70	150				庄川	135	128			庄川	100	庄川	28	
地区計	720	1,000	0	5	5		955	862	0		600		262				
海 区 計		967	1,341	0	45	45		1,291	1,118	39		812		306			
本 州 計		1,551	2,491	0	45	45		2,416	2,123	39		1,641		482			

本州におけるサクラマス(ぞ上系) 幼魚人工ふ化放流計画表

注: 幼魚生産場及び幼魚供給場欄の()は県立.

海 区	県 区	地 区	幼魚生産場	稚魚 収容数 (千尾)	幼魚 生産数 (千尾)	幼魚移動		放流水系	幼魚放流数 (千尾)		
						供給場	幼魚数 (千尾)		0 ⁺ 秋	1 ⁺ 春	計
太 平 洋	青 森	青森 太平洋	東通老部	123	123			東通老部川	59	64	123
			地区計	123	123		0			59	64
	森	陸奥湾	川内町内水面	5	5			川内川		2	2
			地区計	5	5	0	0	親魚移行			
	海区計				128	128	0	0		59	66
日 本 海	山 形	山形県 北部	内水面水産センター	5	3	(-3.0)*					
			地区計	5	3	(-3.0)*					
	富 山	富山	黒部	115	105			黒部川	105		105
			庄川	11	10			庄川		8	8
			地区計	126	115		0		105	8	113
海区計				131	118	(-3.0)*	0		105	8	113
本州計				259	246	(-3.0)*	0		164	74	238

※()* 親魚候補等に供給

本州におけるサクラマス(池産系)稚魚人工ふ化放流計画表

注:採卵場、ふ化場、稚魚供給場及び幼魚生産場欄の()は県立。

海 区	地 区	採卵場	ふ化場	収容卵数 (千粒)	稚魚 生産数 (千尾)	稚魚移動		放流水系	稚魚 放流数 (千尾)	幼魚 生産場	幼魚生産 移行数 (千尾)	
						供給場	稚魚数 (千尾)					
太 平 洋	青 森 太 平 洋	東通老部	東通老部	25	20			小老部川	20			
		奥入瀬	奥入瀬	100	80			奥入瀬川	50	奥入瀬	30	
		地区計		125	100		0		70		30	
	青 森 津 軽 海 峡											
		地区計						0	0	0	0	
	青 森 陸 奥 湾	川内町内水面	川内町内水面	300	270				川内川	20	川内町内水面	161
									大畑川	30		
									浅瀬石川	20		
									蟹田川	10		
									三蔵川	10		
									今別川	7		
									易国簡川	7		
		地区計		300	270		0		馬門川	5		
	岩 手 県 北 部	内水面水産センター	内水面水産センター	1,000	500	内水面水産センター			馬淵川	30		
									安家川	105	内水面水産センター	15
									岩手久慈川	55		
									小本川	55		
		久慈川	久慈川	1,200	1,000	久慈川			岩手久慈川	999	久慈川	1
		地区計		2,200	1,500		0			1,244		16
岩 手 県 南 部		閉伊	閉伊	700	630				閉伊川	305	閉伊	10
									刈谷川	105		
		地区計		700	630		0		小園川	210		10
石 巻						内水面水産技術センター	140		盛川	55		
								気仙川	55			
	地区計		0	0		140		鶴住居川	30		0	
海 区 計				3,325	2,500		240		2,283		217	
日 本 海	青 森 日 本 海	追良瀬	追良瀬	60	55			追良瀬川	55			
		地区計		60	55		0		55		0	
	秋 田 県 北 部	(水産振興センター)	(水産振興センター)	50	40				米代川	20	(水産振興センター)	20
		藤里白神	藤里白神	150	115					115		
		地区計		200	155		0			135		20
	秋 田 県 南 部	雄勝	雄勝	150	130				雄物川	120	雄勝	10
		仁別	仁別	50	40				子吉川	35	仁別	5
	地区計		200	170		0			155		15	
	山 形 県 北 部	内水面水産センター	内水面水産センター	900	628				日向川	28	内水面水産センター	50
		地区計		900	628		0		月光川	29		50
								内水面水産センター	409			
山 形 県 中 部								最上川	409		0	
	地区計		0	0		409			409			
山 形 県 南 部								66	赤川	66		
								19	五十川	19		
								9	庄内小園川	9		
								9	温海川	9		
	地区計		0	0		112		9	鼠ヶ関川	9	0	
新 潟 県	下 越	三面	三面	1,440	993			山北大川	5			
								三面	738			
									加治川	250		
		荒川	荒川	800	560				荒川	560		
	胎内	胎内	150	140				胎内川	140			
	阿賀野	阿賀野	100	56				阿賀野川	56			
	地区計		2,490	1,749		0			1,749		0	
	中 越	雲洞	雲洞	200	150				信濃川	150		
中魚沼		中魚沼					(未定)	30				
地区計		200	150		30.0			150		0		
富 山 県	(富山水産研究所)	神通ます	300	210				神通川	70	神通河川	140	
	庄川	庄川	654	621				庄川	530	庄川	91	
	地区計		954	831		0			600		231	
海 区 計			5,004	3,738		551		3,422		316		
本 州 計			8,329	6,238		791		5,705		533		

※富山県の富山水産研究所種卵は、神通川遡上系を陸上池にて海洋深層水で稚魚候補を養成し採卵。

本州におけるサクラマス(池産系)幼魚人工ふ化放流計画表

注: 幼魚生産場及び幼魚供給場欄の()は県立。

海 区	県 区	地 区	幼魚生産場	稚魚 収容数 (千尾)	幼魚 生産数 (千尾)	幼魚移動		放流水系	幼魚放流数 (千尾)			
						供給場	幼魚数 (千尾)		0 ⁺ 秋	1 ⁺ 春	計	
太 平 洋	青 森	津軽 海峡									0	
			地区計			0		0	0	0		
	森	陸奥湾	川内町内水面	107	107		川内川	0	50	50		
							八木沢	35	0	35		
			地区計	107	107	0	親魚移行他			22		
海 区 計			107	107	0		35	50	85			
日 本 海	青 森	青森 日本海	追良瀬内水面 漁協				岩手県内水面養 殖組合	42	県内河川	42		42
			地区計	0	0	42		42	0	42		
			秋 田	秋田県 北部	(水産振興センター)	35	30		米代川		10	20
	地区計			35	30	0		0	10	10		
	山 形	山形県 北部	内水面水産センター	50	36					3	3	
			地区計	50	36	0		0	3	3		
		山形県 中部	(古寺)			内水面水産セ ンター	7	最上川	7	0	7	
	地区計			0	0	7		7	0	7		
	山形県 南部				内水面水産セ ンター	26	赤川		26	26		
	地区計			0	0	26		0	26	26		
	新 潟	下越	三面				大川 加治川	5 250	大川 加治川			5 250
			地区計			255						
中越												
		地区計										
佐渡												
		地区計										
上越												
	地区計											
富 山	富山	黒部	217	185		黒部川		185		185		
		神通河川	50	50		神通川		50		50		
		※海洋深層水親魚由来										
		庄川	279	91		庄川		50	35	85		
地区計			546	326	0		285	35	320			
海 区 計			631	392	330		334	74	663			
本 州 計			738	499	330		369	124	748			

※()※ 親魚候補等に供給


※富山県の富山水産研究所種卵は、神通川遡上系を陸上池にて海洋深層水で親魚候補を養成し採卵。

増殖河川とふ化場マップ

※東日本大震災により、福島県については現在もなお、立ち入り制限禁止区域内のふ化場及び放流河川があり、赤字は現在休止中である。

北海道 オホーツク海区

オホーツク海区増殖河川・ふ化場配置図



○ : 北海道区水産研究所

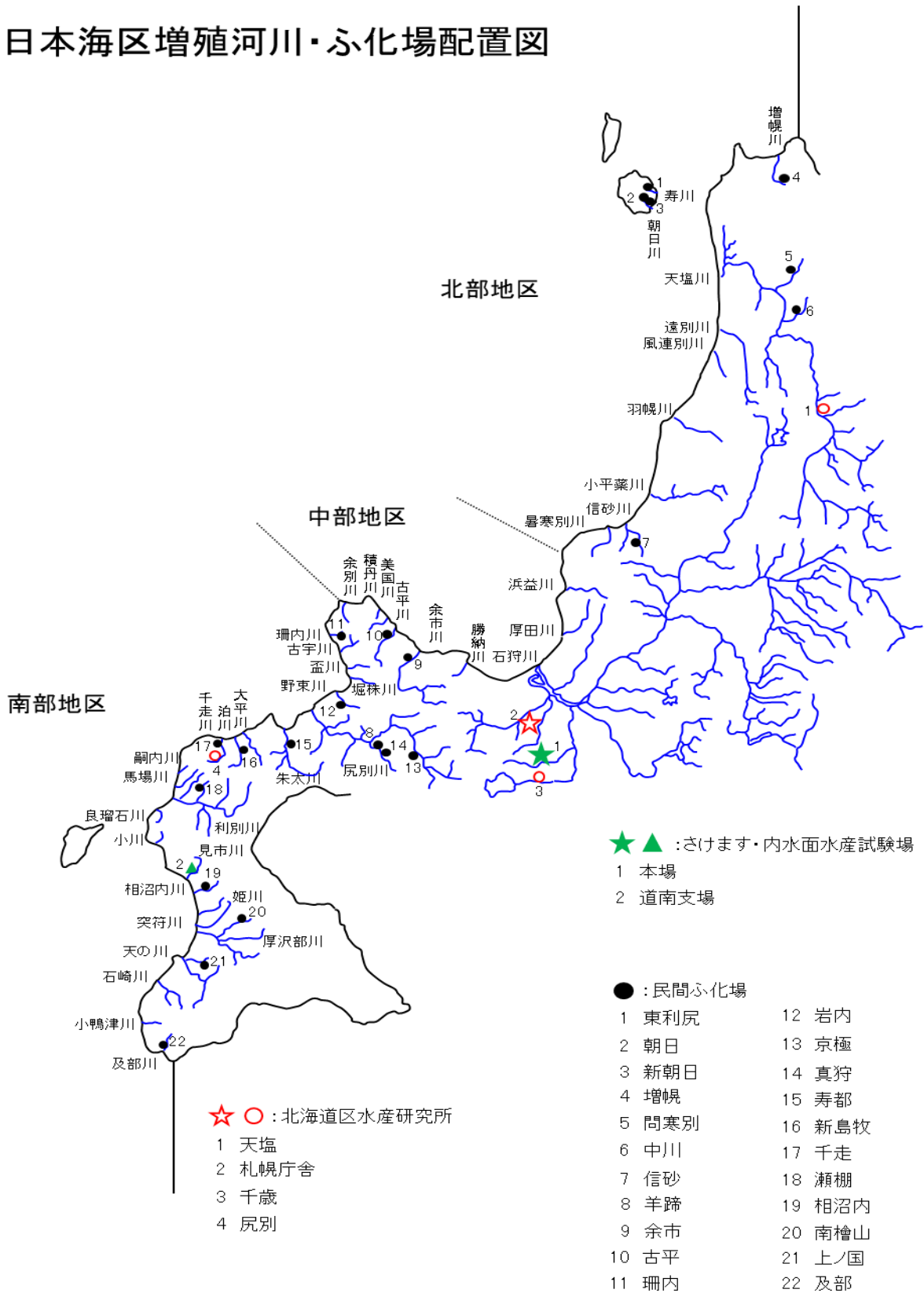
● : 民間ふ化場

- 1 斜里
- 2 徳志別

- | | | |
|-------|---------|----------|
| 1 岩尾別 | 11 相生 | 21 ケモマナイ |
| 2 遠音別 | 12 常呂 | 22 歌登 |
| 3 奥薬別 | 13 日吉 | 23 問牧 |
| 4 秋の川 | 14 置戸 | 24 新頓別 |
| 5 来運 | 15 湧別五線 | 25 頓別 |
| 6 止別 | 16 湧別 | 26 鬼河原 |
| 7 神浦 | 17 丸瀬布 | 27 中頓別 |
| 8 藻琴 | 18 渚滑 | 28 鬼志別 |
| 9 網走 | 19 興部 | |
| 10 上里 | 20 幌内 | |

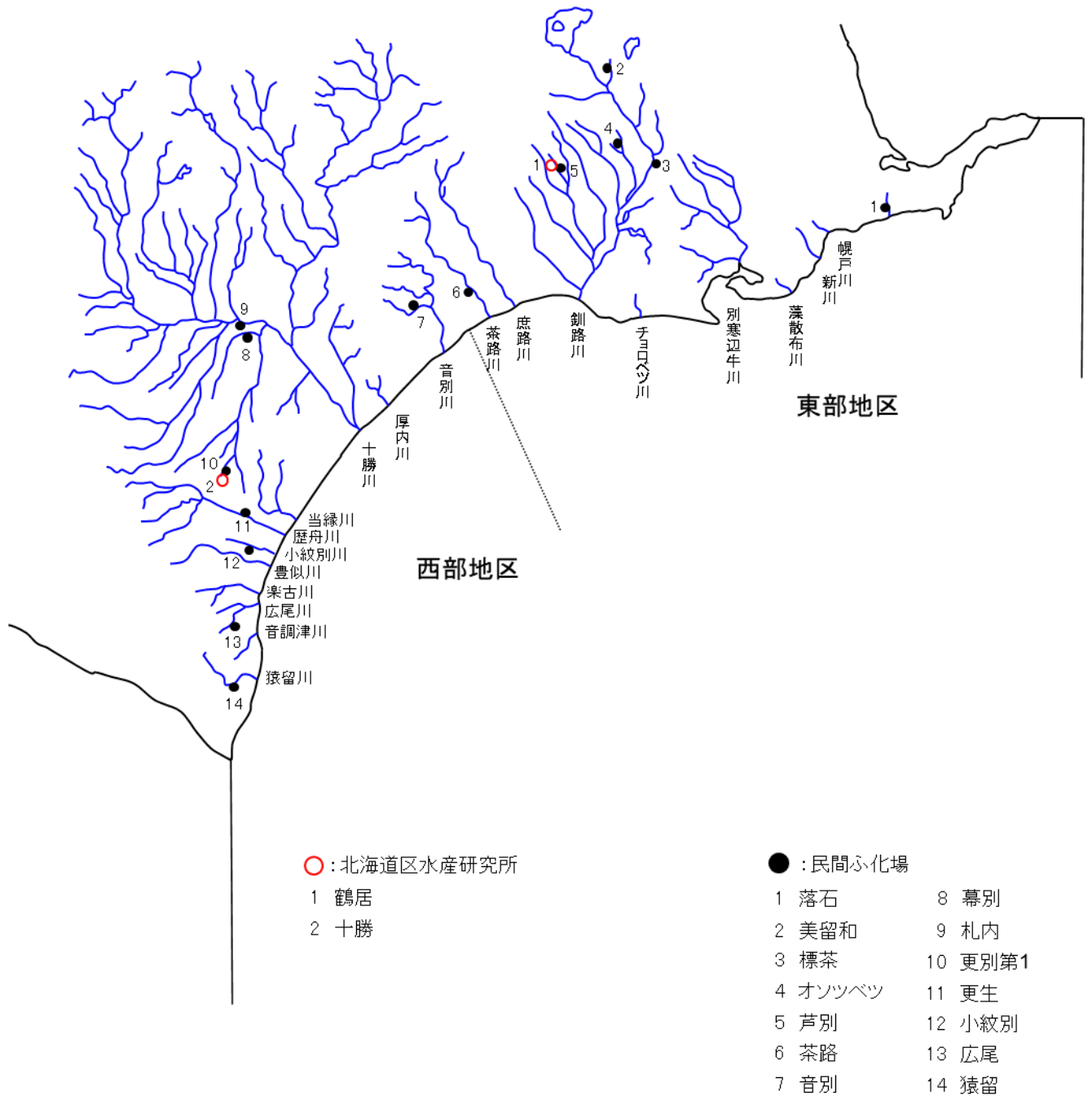
北海道 日本海区

日本海区増殖河川・ふ化場配置図



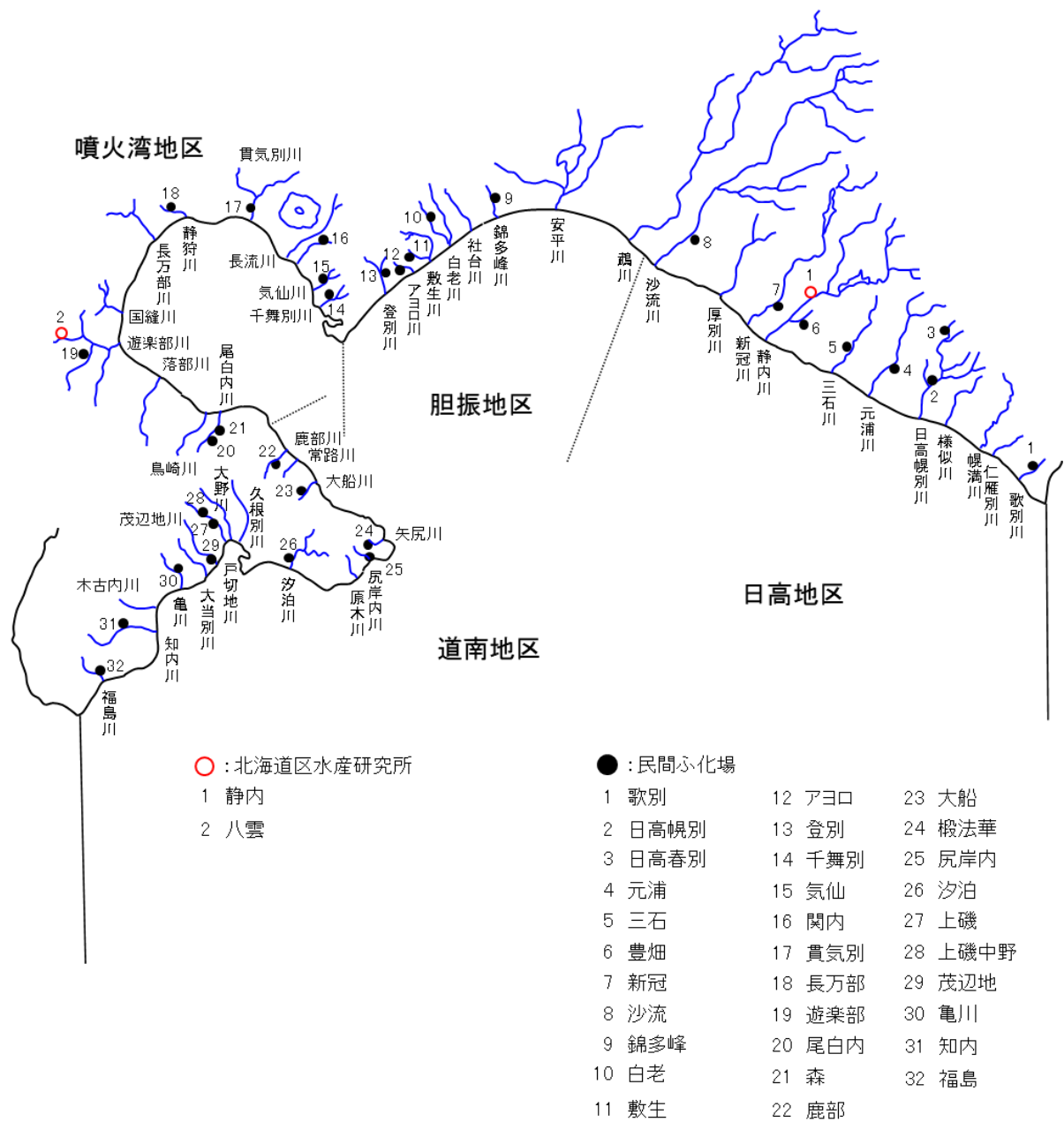
北海道 えりも以東海区

えりも以東海区増殖河川・ふ化場配置図



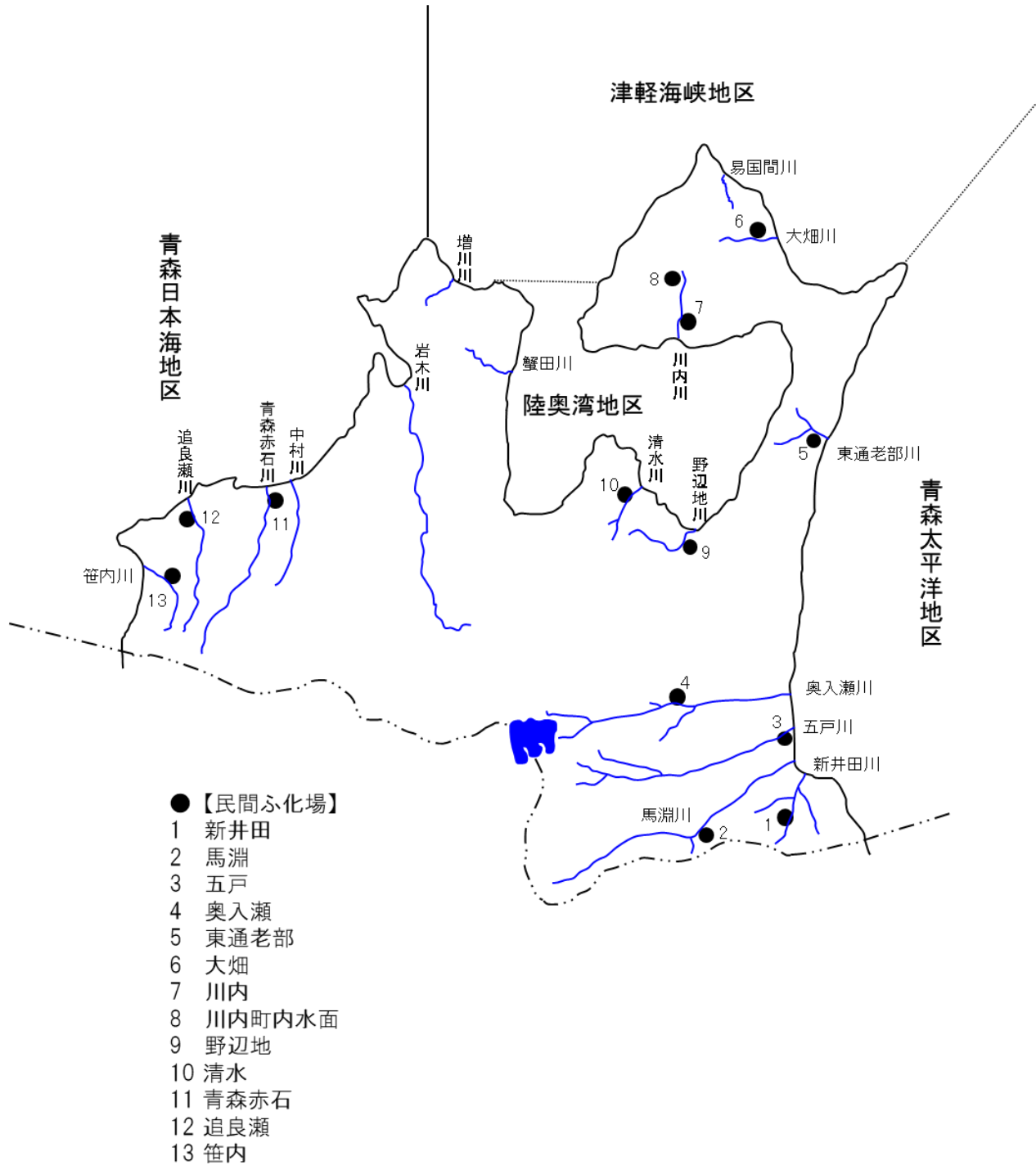
北海道 えりも以西海区

えりも以西海区増殖河川・ふ化場配置図



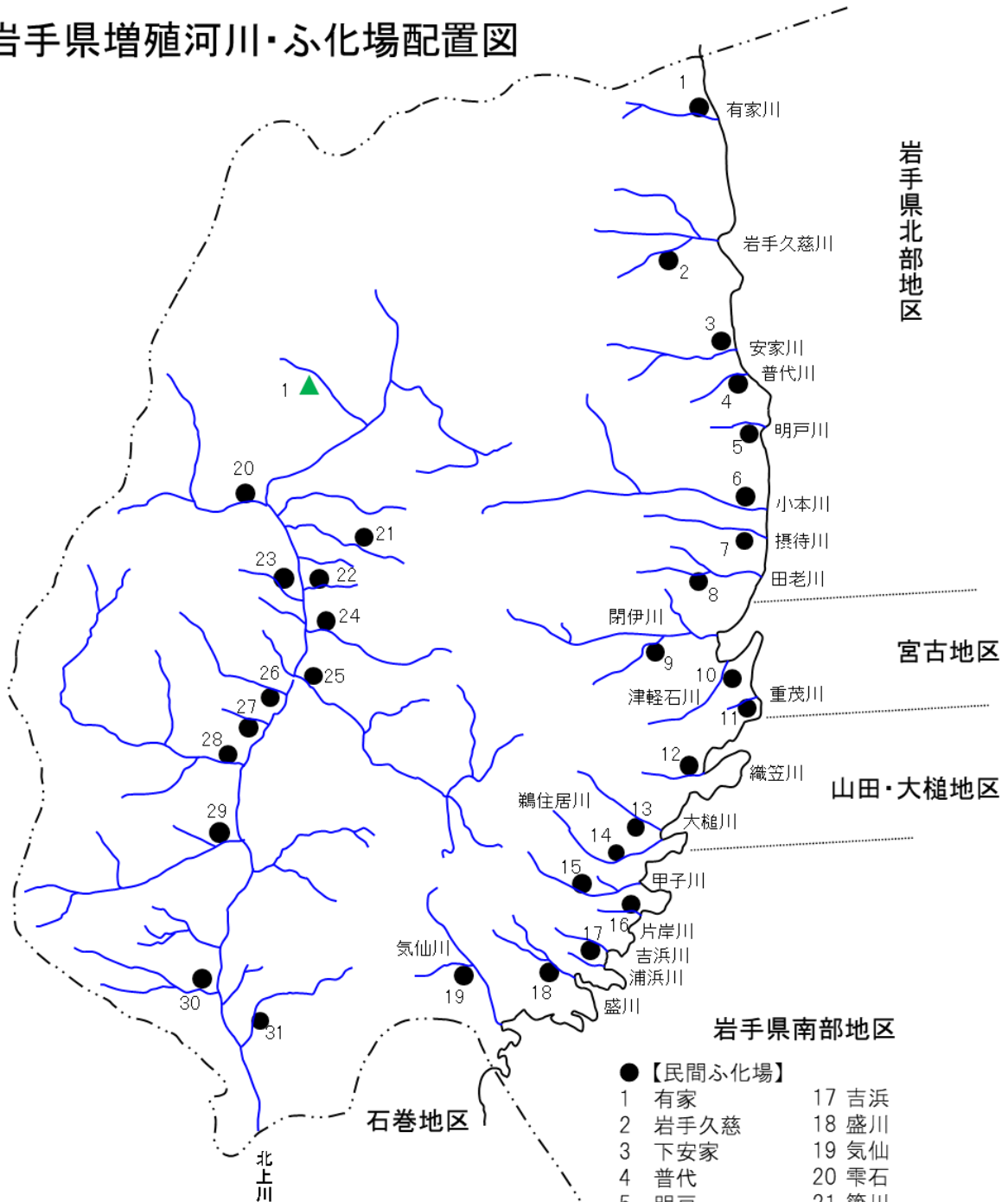
青森県

青森県増殖河川・ふ化場配置図



岩手県

岩手県増殖河川・ふ化場配置図

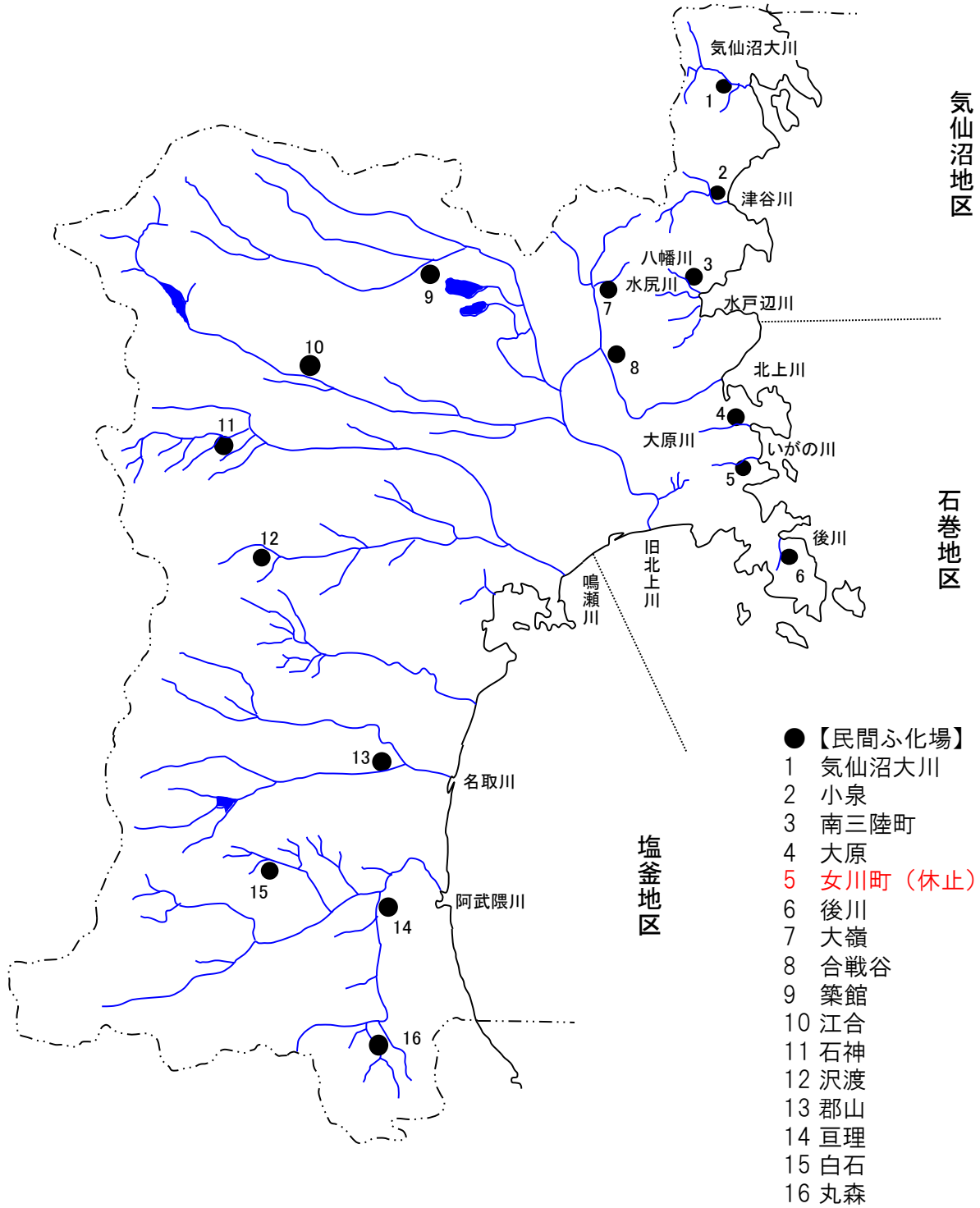


▲【県立施設】
1 内水面水産技術センター

- 【民間ふ化場】
- | | |
|--------|--------|
| 1 有家 | 17 吉浜 |
| 2 岩手久慈 | 18 盛川 |
| 3 下安家 | 19 気仙 |
| 4 普代 | 20 雫石 |
| 5 明戸 | 21 築川 |
| 6 小本 | 22 彦部 |
| 7 摂待 | 23 葛丸 |
| 8 田老 | 24 稗貫 |
| 9 閉伊 | 25 猿ヶ石 |
| 10 津軽石 | 26 豊沢 |
| 11 重茂 | 27 飯豊 |
| 12 織笠 | 28 和賀 |
| 13 大槌 | 29 胆沢 |
| 14 鵜住居 | 30 磐井 |
| 15 甲子 | 31 砂鉄 |
| 16 片岸 | |

宮城県

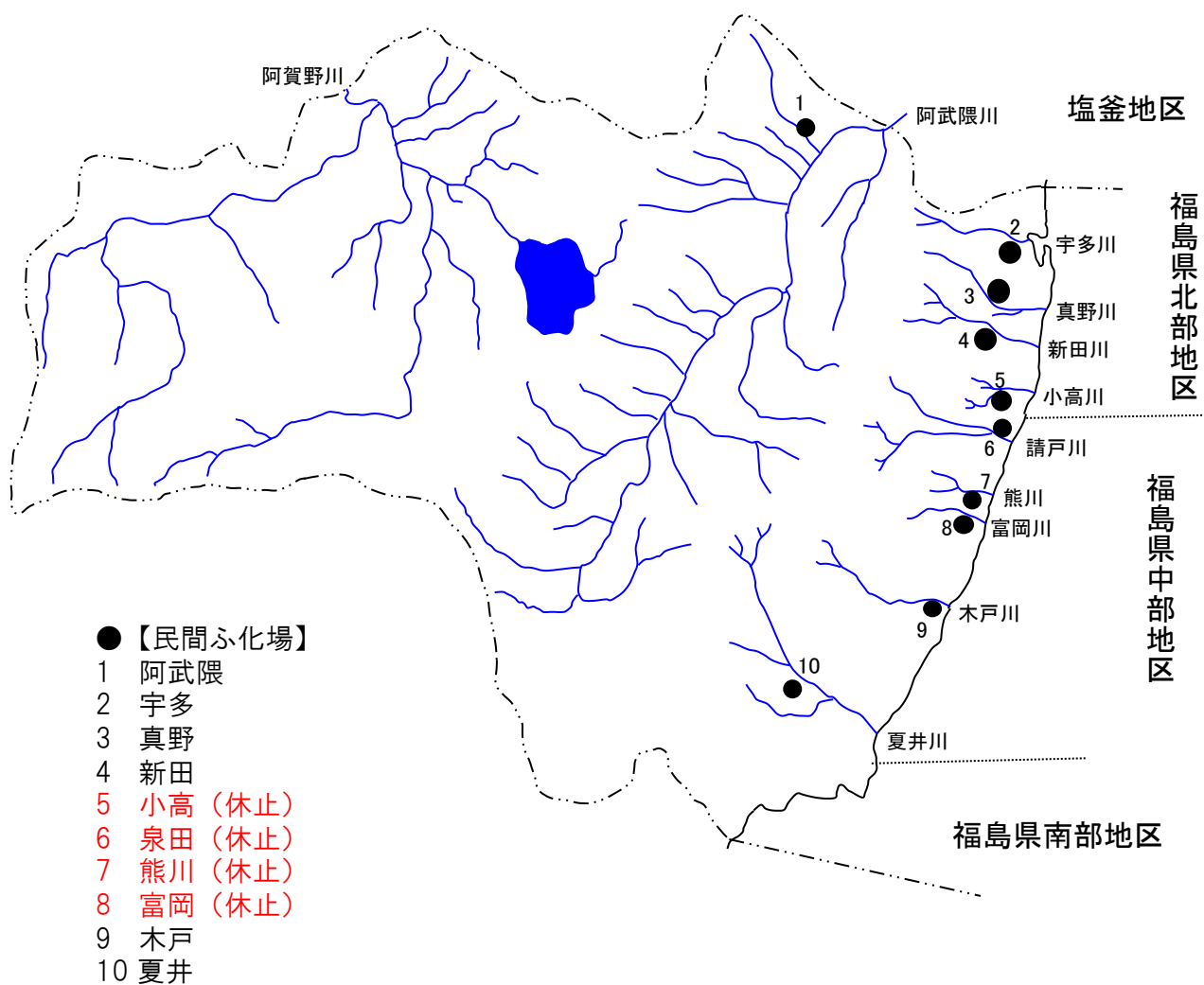
宮城県増殖河川・ふ化場配置図



注意) ふ化場赤字は、休止中

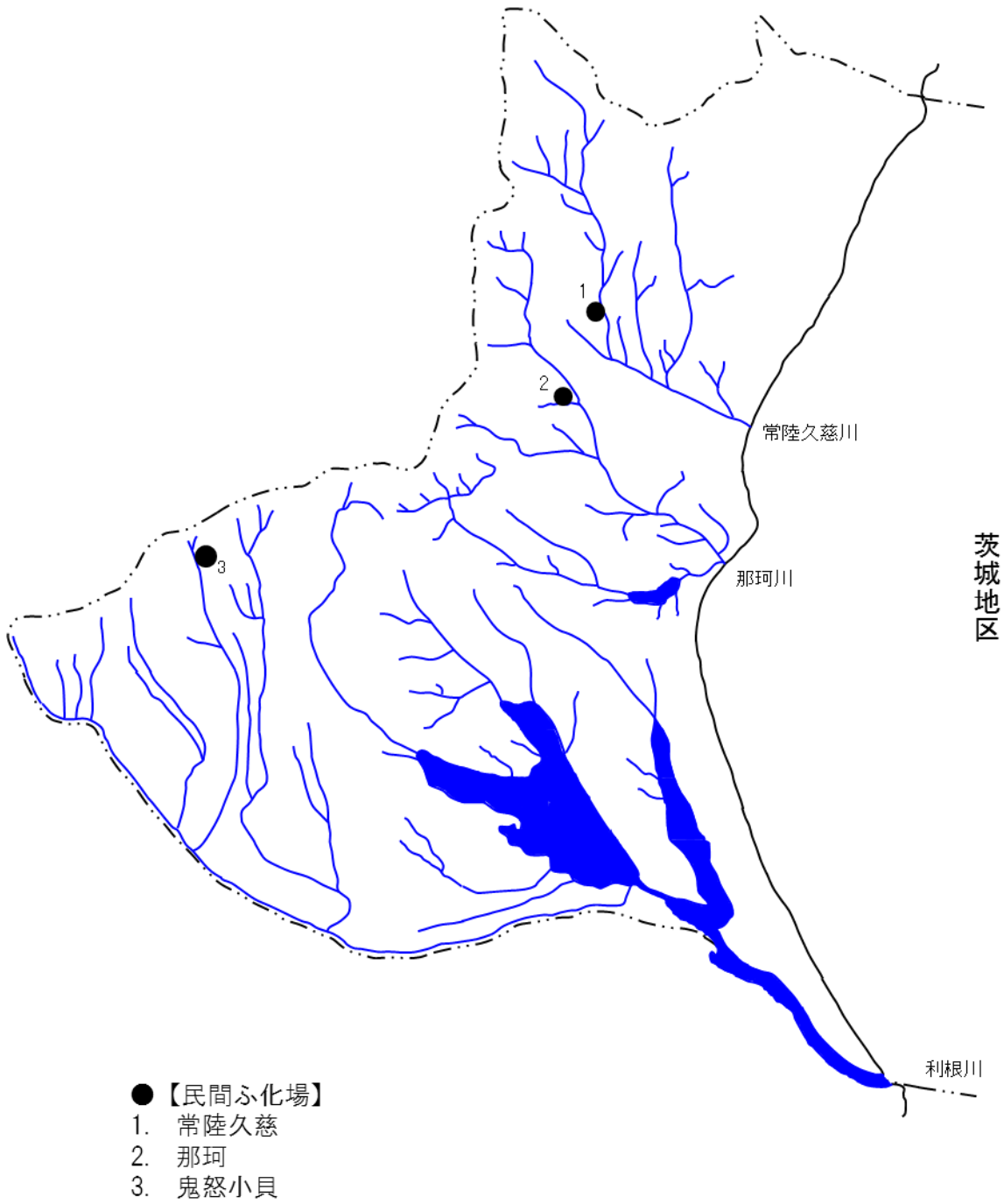
福島県

福島県増殖河川・ふ化場配置図



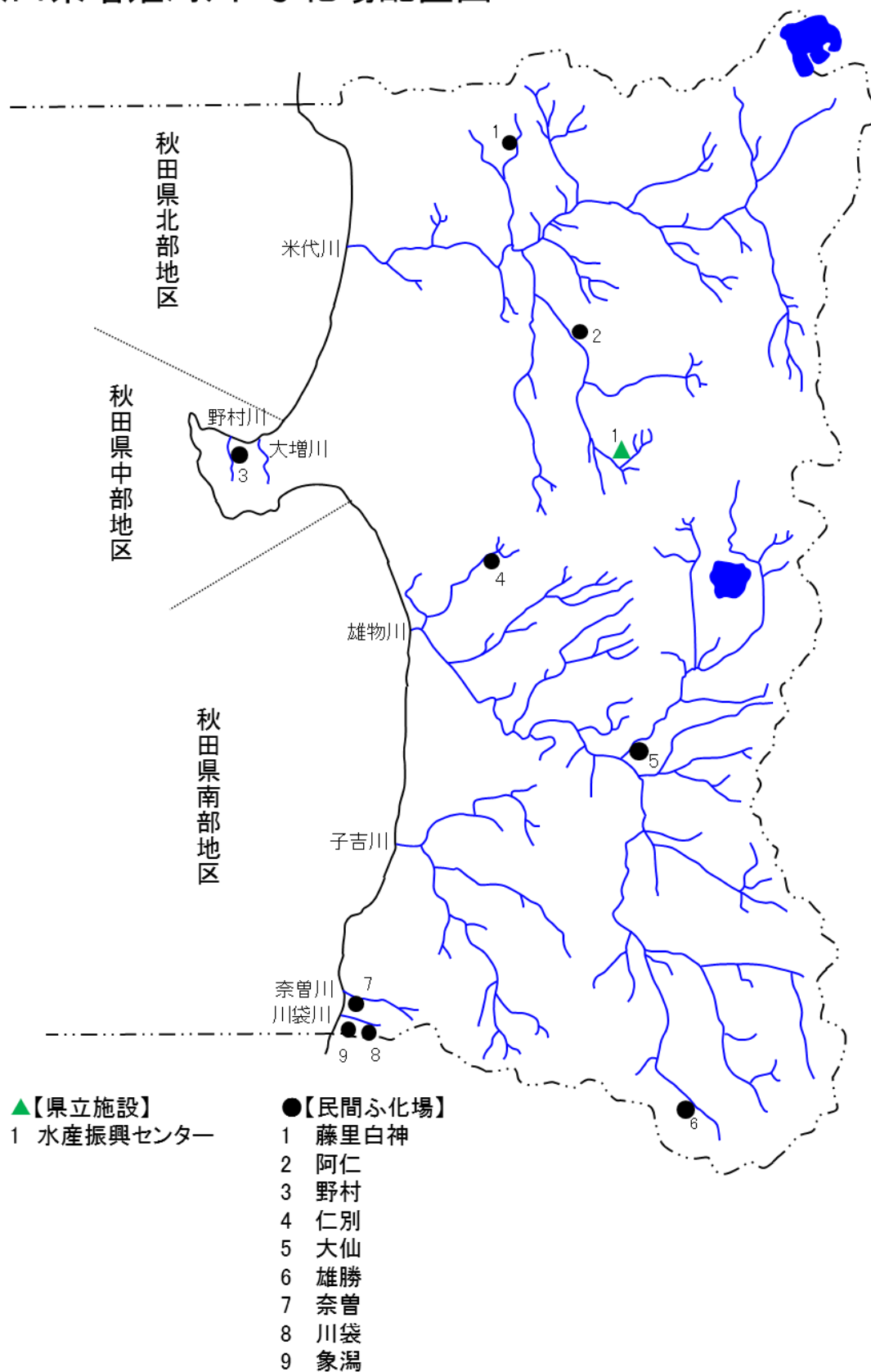
茨城県

茨城県増殖河川・ふ化場配置図



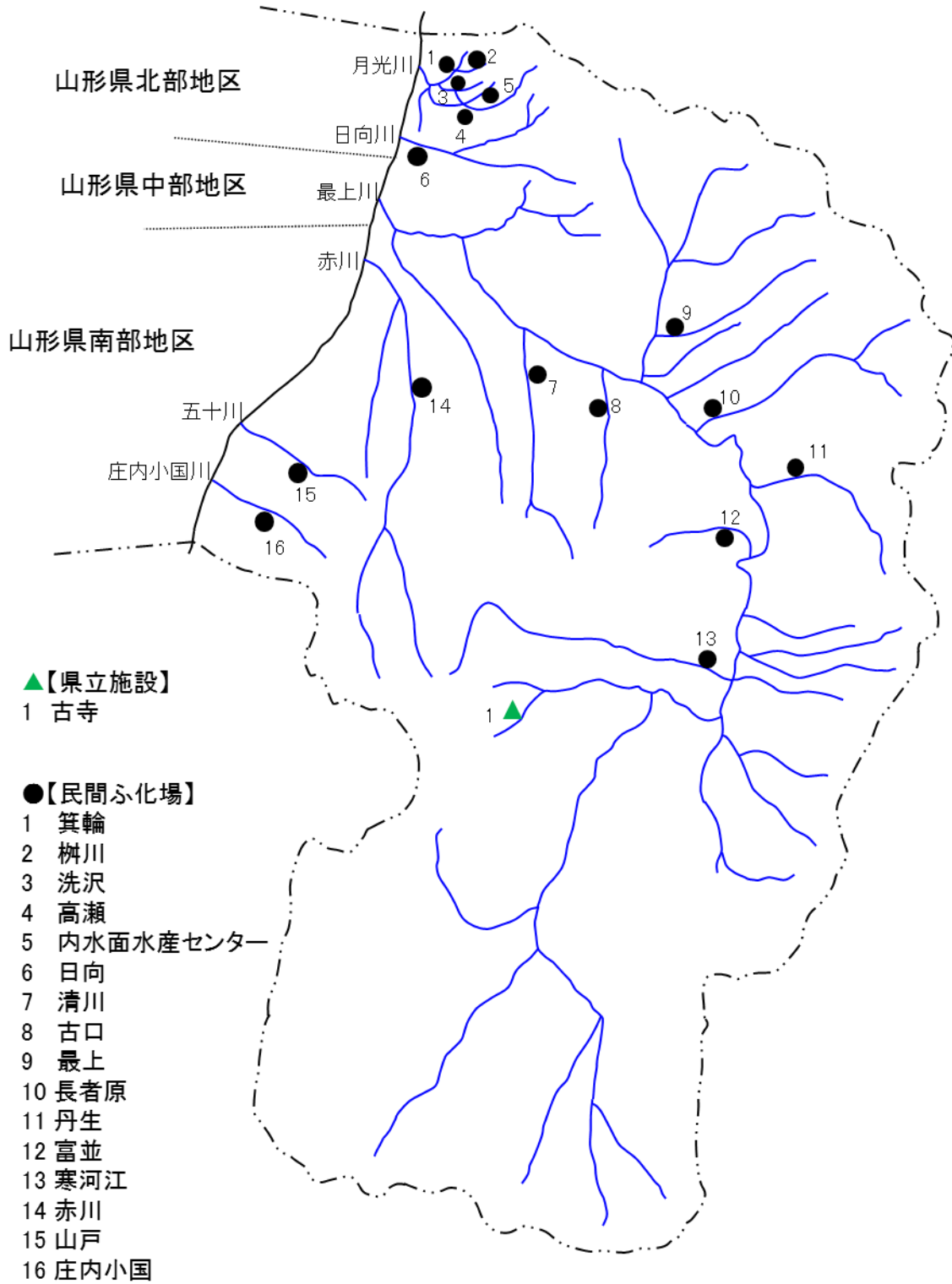
秋田県

秋田県増殖河川・ふ化場配置図



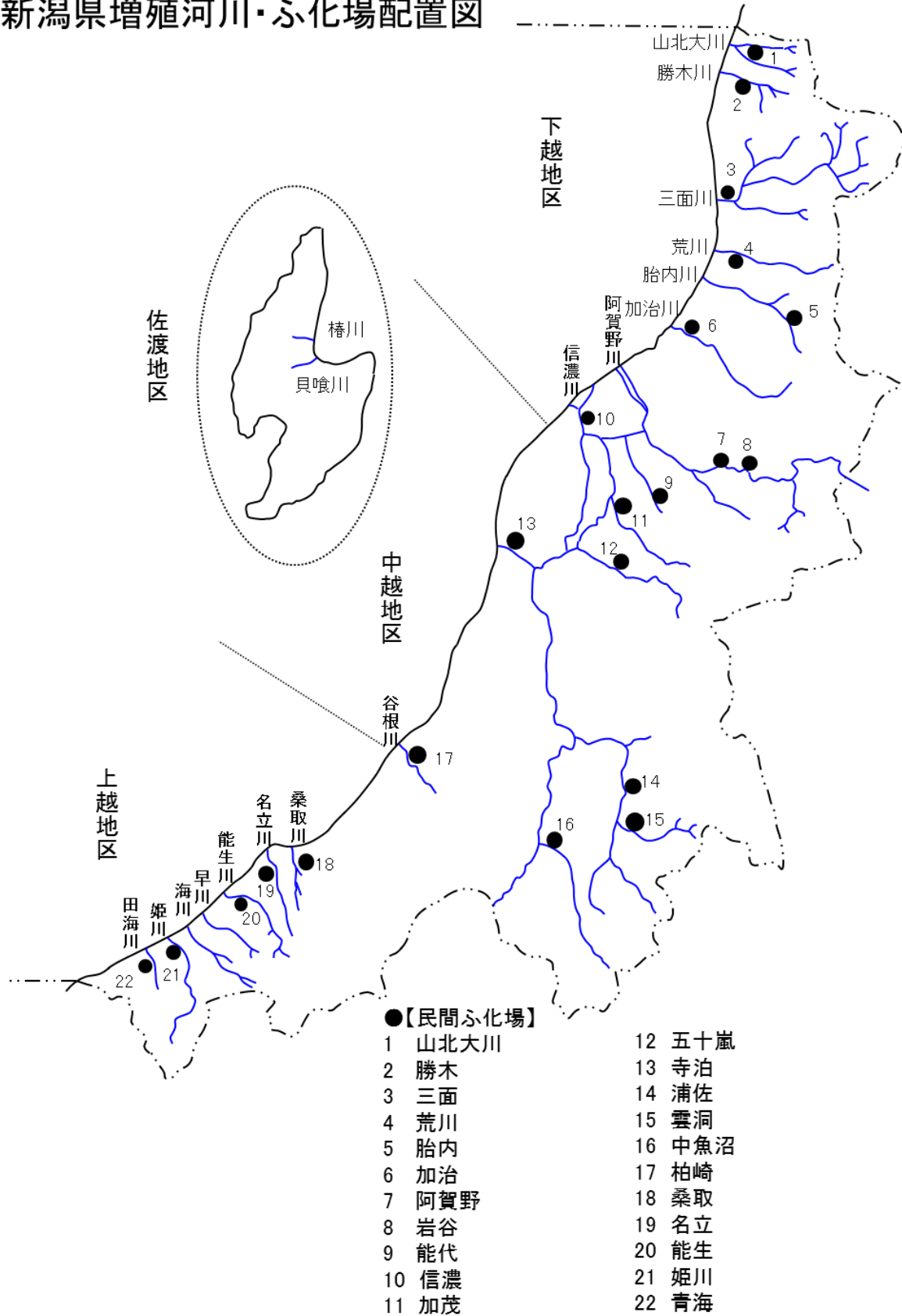
山形県

山形県増殖河川・ふ化場配置図



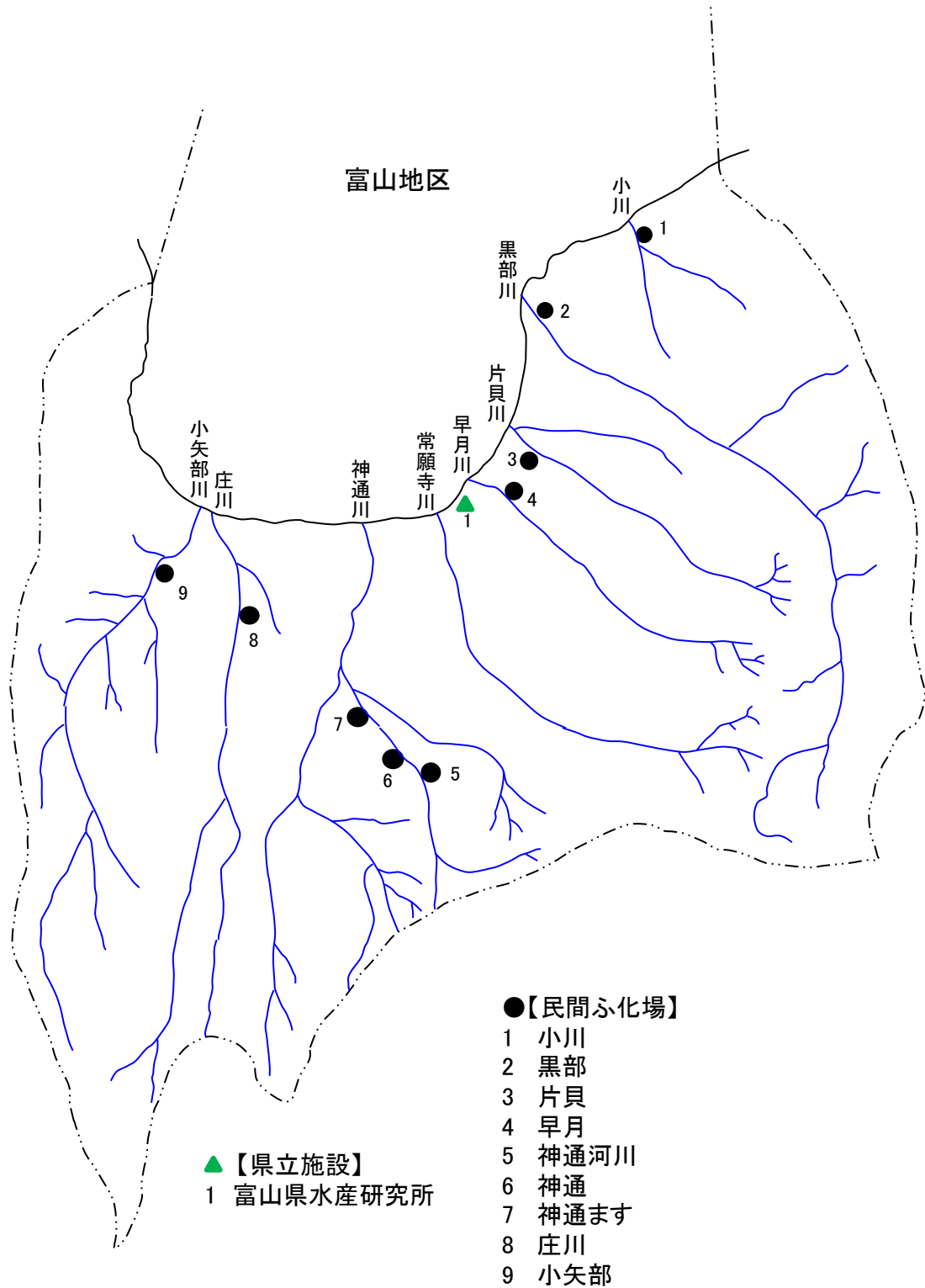
新潟県

新潟県増殖河川・心化場配置図



富山県

富山県増殖河川・ふ化場配置図



石川県

石川県増殖河川・ふ化場配置図

