

さけます人工ふ化放流計画集録
(令和6年度)

国立研究開発法人 水産研究・教育機構

水産資源研究所 さけます部門

集録にあたって

本集録は、令和6年度における茨城県以北(太平洋側)および石川県以北(日本海側)の北日本の1道10県で策定された溯河性さけます人工ふ化放流計画と、国立研究開発法人水産研究・教育機構が実施する同計画(水産資源保護法第23条第1項の規定に基づき農林水産大臣が定めたもの)を積み上げ、さけ類及びます類の適正な資源管理に資するための資料として取りまとめたものである。

目 次

全国さけます人工ふ化放流計画	1
北海道におけるさけます人工ふ化放流計画	2
北海道における海区・地区及び沿岸域の区分表	3
北海道におけるさけます人工ふ化放流事業実施体制	4
北海道におけるさけます人工ふ化放流計画総括表	9
サケ	10
カラフトマス	19
サクラマス	23
本州におけるさけます人工ふ化放流計画	27
本州における海区・地区及び沿岸域の区分表	28
本州におけるさけます人工ふ化放流事業実施体制	30
本州におけるさけます人工ふ化放流計画総括表	33
サケ	34
サクラマス	40
増殖河川とふ化場マップ	46
北海道	47
本州	53

全国さけます人工ふ化放流計画

道県名	放流水系数	放流施設数	幼稚魚放流計画数(千尾)			全魚種合計
			サケ	カラフトマス	サクラマス	
北海道	154	121	985,250	125,400	5,209	1,115,859
(太平洋)	84	68	551,800	28,500	400	580,700
(日本海)	70	53	433,450	96,900	4,809	535,159
青森	12	10	50,000		540	50,540
(太平洋)	10	8	40,919		363	41,282
(日本海)	2	2	9,081		177	9,258
岩手	24	27	75,908		1,059	76,967
宮城	11	15	28,575			28,575
福島	6	7	6,000			6,000
茨城	3	3	1,569			1,569
秋田	6	8	20,000		201	20,201
山形	8	17	31,574		600	32,174
新潟	17	20	27,822		2,084	29,906
富山	7	8	10,164		1,231	11,395
石川	1	1	3,500			3,500
全国計	247	237	1,240,362	125,400	10,924	1,376,686
(太平洋)	136	128	704,771	28,500	1,822	735,093
(日本海)	111	109	535,591	96,900	9,102	641,593

注 1:放流水系には海中飼育実施場所は含まない

2:放流水系の全国計は2県に重複する河川があるため、県別水系数の合計と一致しない

3:放流施設数に2次飼育池は含まない

4:サクラマス放流数の小数点以下は四捨五入しているため、各県の合計が全国計と一致しない

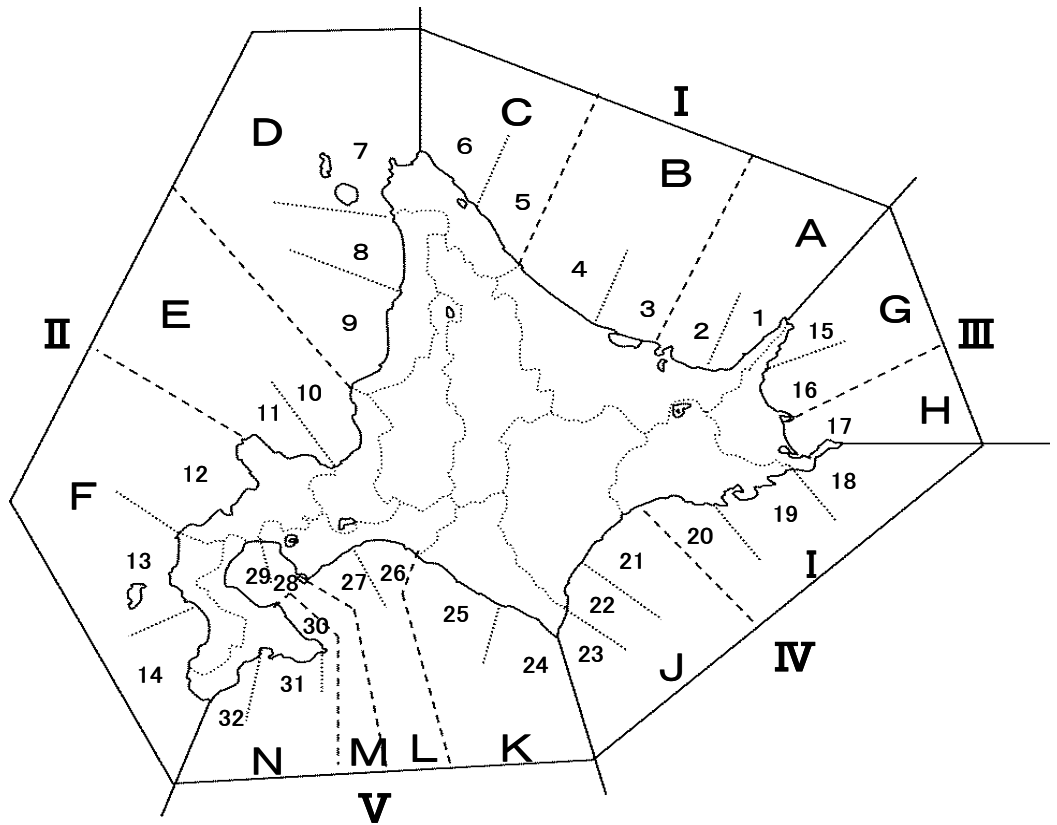
北海道におけるさけます人工ふ化放流計画

北海道における海区・地区及び沿岸域の区分表

海 区	地 区	地 区 の 範 囲	沿 岸 域		沿 岸 域 の 範 囲	
オホーツク (Ⅰ)	東部 (A)	知床半島先端から網走市と北見市の市界までの地域	網走東部	(1)	斜里町全域	
	中部 (B)	網走市と北見市の市界から雄武町と枝幸町の町界までの地域	網走南部	(2)	小清水町から網走市まで	
	西部 (C)	雄武町と枝幸町の町界から宗谷岬先端までの地域	網走西部	(3)	北見市から湧別町まで	
日 本 海 (Ⅱ)	北部 (D)	宗谷岬先端から雄冬岬先端までの地域	網走北部	(4)	紋別市から雄武町まで	
			宗谷南部	(5)	枝幸町全域	
	中部 (E)	雄冬岬先端から神威岬先端までの地域	宗谷東部	(6)	浜頓別町から宗谷岬まで	
			宗谷西部	(7)	宗谷岬から豊富町まで(礼尻、礼文島を含む)	
	南部 (F)	神威岬先端から白神岬先端までの地域	留萌北部	(8)	幌延町から初山別村まで	
			留萌南部	(9)	羽幌町から雄冬岬まで	
根 室 (Ⅲ)	北部 (G)	知床半島先端から竜神崎までの地域	石 狩	(10)	雄冬岬から石狩市まで	
	南部 (H)	竜神崎から納沙布岬先端までの地域	後志北部	(11)	小樽市から神威岬まで	
えりも以東 (Ⅳ)	東部 (I)	納沙布岬先端から白糠町と釧路市音別町の市町界までの地域	後志南部	(12)	神威岬から島牧村まで	
	西部 (J)	白糠町と釧路市音別町の市町界から襟裳岬先端までの地域	檜山北部	(13)	せたな町から八雲町まで(奥尻島を含む)	
えりも以西 (Ⅴ)	日高 (K)	襟裳岬先端から日高町とむかわ町の町界までの地域	檜山南部	(14)	乙部町から白神岬まで	
	胆振 (L)	日高町とむかわ町の町界から地球岬先端までの地域	根室北部	(15)	羅臼町全域	
	噴火湾 (M)	地球岬先端から森町と鹿部町の町界までの地域	根室中部	(16)	標津町から竜神崎まで	
	道南 (N)	森町と鹿部町の町界から白神岬先端までの地域	根室南部	(17)	竜神崎から納沙布岬まで	
			根室以東	(18)	根室市の納沙布岬以西太平洋側全域	
			釧路東部	(19)	浜中町から厚岸町まで	
				釧路西部	(20)	釧路町から白糠町まで
				十勝北部	(21)	釧路市音別町から豊富町まで
				十勝南部	(22)	大樹町から広尾町まで
				襟裳東部	(23)	えりも町の襟裳岬東側全域
				日高東部	(24)	えりも町の襟裳岬西側全域から浦河町まで
				日高西部	(25)	新ひだか町から日高町まで
胆振東部				(26)	むかわ町から苫小牧市まで	
胆振中部				(27)	白老町から地球岬まで	
			胆振西部	(28)	地球岬から豊浦町まで	
			渡島北部	(29)	長万部町から森町まで	
			渡島南部	(30)	鹿部町から恵山岬まで	
			海峡東部	(31)	恵山岬から函館市と北斗市の市界まで	
			海峡西部	(32)	北斗市から白神岬まで	

注:()内の数字等は付図に対応

(付図)



北海道におけるさけます人工ふ化放流事業実施体制

海区	地区	捕獲場	捕獲実施魚種			ふ化場	飼育実施魚種			放流場所	放流実施魚種			
			サケ	カラフトマス	サクラマス		サケ	カラフトマス	サクラマス		サケ	カラフトマス	サクラマス 稚魚 幼魚	
オホ	東部									◎文吉湾	◎			
										ルシャ川	○	○		
		岩尾別	○	○		岩尾別	○	○		岩尾別川	○	○		
										◎ウトロ漁港	◎			
		遠音別	▲	▲		遠音別		○		遠音別川	○	○		
										◎大鱗岸湾	◎			
										◎知布泊漁港	◎			
		奥薬別	▲	○		奥薬別		○		奥薬別川	○	○		
										◎斜里漁港	◎			
	斜里	○	○	○	※斜里	○		○	斜里川	○	○	○	○	
					秋の川	○		○						
					来運	○								
									止別川	○	○			
									浦土別川	○	○			
	藻琴	▲	▲		藻琴	○			藻琴川	○	○			
									相生	○				
	網走	○	○		上里	○			網走川	○	○			
					網走			○						
								バイラギ川	○	○				
								能取湖		○				
								◎能取漁港	◎					
地区計	○捕獲採卵	4	5	1	水産機構	1	0	1	河川	10	11	1	1	
	▲補完河川	3	2	0	民間	7	7	0	沿岸	6	0	0	0	
イタク	中部									◎常呂漁港	◎			
										置戸	○			
		常呂	○	○		日吉	○			常呂川	○	○		
						常呂		○						
										佐呂間別川	○	○		
										◎浜佐呂間	◎			
										◎トカロチ沖	◎			
										◎富武土漁港		◎		
										◎湧別町湖南	◎			
									◎湧別町湖北	◎				
									芭露川	○				
									◎湧別漁港	◎	◎			
	湧別	○	○		丸瀬布	○			湧別川	○	○			
					湧別五線	○	○							
									◎コムケ湖	◎				
	モベツ		▲						モベツ川		○			
									◎紋別港湾	◎	◎			
	渚滑	○	○		渚滑	○	○		渚滑川	○	○			
								沙留川		○				
								◎沙留漁港	◎					
								藻興部川		○				
								◎興部漁港	◎					
興部	○	○		興部	○	○		興部川	○	○				
								◎沢木漁港	◎					
雄武	▲	▲						雄武川	○	○				
								◎雄武漁港	◎					
								◎元稲府漁港	◎					
								◎幌内漁港	◎					
幌内	○	○		幌内	○	○		幌内川	○	○				
地区計	○捕獲採卵	5	5	0	水産機構	0	0	0	河川	8	10	0	0	
	▲補完河川	1	2	0	民間	7	5	0	沿岸	14	3	0	0	

注 1: 捕獲実施魚種欄の○は捕獲採卵実施河川、▲は採卵不足時追加対応する補完河川
 2: ふ化場欄中の※は水産機構
 3: 水系及び放流実施魚種欄の◎は海中飼育実施場所

海区	地区	捕獲場	捕獲実施魚種			ふ化場	飼育実施魚種			放流場所	放流実施魚種							
			サケ	カラフトマス	サクラマス		サケ	カラフトマス	サクラマス		サケ	カラフトマス	サクラマス					
													稚魚	幼魚				
オホーツク	西部									音標川	○							
										風烈布川	○							
										◎山臼漁港	◎							
		徳志別	○	○	○	※徳志別	○	○	○	徳志別川	○	○	○					
		北見幌別	▲	▲		歌登	○	○		北見幌別川	○	○						
						ケモナイ	○											
						問牧	○			◎枝幸港湾	◎							
										問牧川	○							
										◎目梨泊漁港	◎							
						頓別	○			頓別川	○	○						
						中頓別	○											
						新頓別	○											
						鬼河原		○										
										◎浜猿払漁港	◎							
						鬼志別	○	○		鬼志別川		○						
				知来別	○	○		知来別川	○	○								
								◎東浦漁港	◎									
								◎宗谷港湾	◎									
	地区計	○捕獲採卵	3	3	1	水産機構	1	1	1	河川	7	5	1	0				
		▲補完河川	1	1	0	民間	7	3	0	沿岸	6	0	0	0				
海区計		○捕獲採卵	12	13	2	水産機構	2	1	2	河川	25	26	2	1				
		▲補完河川	5	5	0	民間	21	15	0	沿岸	26	3	0	0				
日本	北部									◎富磯漁港	◎							
						東利尻	○			寿川	○							
										◎鬼脇港湾	◎							
						朝日	○			朝日川	○							
						新朝日	○											
										◎旭浜漁港	◎							
										◎南浜漁港	◎							
		増幌	▲			増幌		○		増幌川	○	○						
										◎声間漁港	◎							
										◎稚内港湾	◎							
										◎香深井漁港	◎							
										◎船泊港湾	◎							
										◎西稚内漁港	◎							
										◎抜海漁港	◎							
										◎稚咲内漁港	◎							
				天塩	○	※天塩	○		天塩川	○								
			中川	○	中川	○												
			美深	○	問寒別	○												
									◎天塩港湾	◎								
				遠別	○				遠別川	○								
									風連別川	○								
									◎豊岬漁港	◎								
									羽幌川	○								
									◎苫前漁港	◎								
									小平鑿川	○								
				信砂	○	信砂	○		信砂川	○								
				暑寒別	○	羊蹄	○		暑寒別川	○								
									◎別苺漁港	◎								
	地区計	○捕獲採卵	6	0	0	水産機構	1	0	0	河川	10	1	0	0				
		▲補完河川	1	0	0	民間	7	1	0	沿岸	15	0	0	0				
海	中部									浜益川	○		○					
		厚田	▲							厚田川	○							
		千歳	○		○	※千歳	○		○	石狩川	○		○	○				
										勝納川			○					
		余市	○		○	余市	○			余市川	○		○	○				
										沖村川			○					
										◎古平漁港	◎							
				古平	▲	古平	○		古平川	○		○						
								美国川			○							
								◎美国漁港	◎									
								余別川			○							
	地区計	○捕獲採卵	2	0	2	水産機構	1	0	1	河川	5	0	8	2				
		▲補完河川	2	0	0	民間	2	0	0	沿岸	2	0	0	0				

注 1:捕獲実施魚種欄の○は捕獲採卵実施河川、▲は採卵不足時追加対応する補完河川

2:ふ化場欄中の※は水産機構

3:水系及び放流実施魚種欄の◎は海中飼育実施場所

海区	地区	捕獲場	捕獲実施魚種			ふ化場	飼育実施魚種			放流場所	放流実施魚種			
			サケ	カラフトマス	サクラマス		サケ	カラフトマス	サクラマス		サケ	カラフトマス	サクラマス	
													稚魚	幼魚
日本海	南部	珊内			○	珊内			○	珊内川				○
										◎盃漁港	◎			
		古宇	▲		○					古宇川	○		○	○
										盃川	○		○	
										◎泊漁港	◎			
										堀株川			○	
		野東	○		○	岩内	○			野東川	○		○	○
						真狩	○							
		尻別	○		○	京極	○			尻別川	○		○	○
						※尻別			○					
		朱太	▲			寿都	○		○	朱太川	○		○	
										折川			○	
										◎軽臼漁港	◎			
		泊	▲			新島牧	○			泊川	○		○	
		千走	▲		○	千走			○	千走川	○		○	○
										◎虹羅漁港	◎			
										◎瀬棚漁港	◎			
		利別	○			瀬棚	○			利別川	○			
										◎鶴泊漁港	◎			
										良瑠石川	○			
										檜山小川	○			
										◎久遠漁港	◎			
		見市			○					見市川			○	
		相沼内	○			相沼内	○			相沼内川	○			
										◎豊浜漁港	◎			
										貝取潤川	○			
										◎熊石漁港	◎			
突符	▲							突符川	○					
								◎乙部漁港	◎					
								姫川	○					
厚沢部	○			南檜山	○			厚沢部川	○					
								◎泊漁港	◎					
								◎五勝手漁港	◎					
天の	○			上ノ国	○		○	天の川	○		○			
								◎石崎漁港	◎					
								◎小砂子漁港	◎					
								小鴨津川	○					
								及部川	○					
地区計	○捕獲採卵	6	0	6	水産機構	0	0	1	河川	18	0	11	5	
	▲補完河川	5	0	0	民間	9	0	4	沿岸	14	0	0	0	
海区計	○捕獲採卵	14	0	8	水産機構	2	0	2	河川	33	1	19	7	
	▲補完河川	8	0	0	民間	18	1	4	沿岸	31	0	0	0	
根室	北部				モセカルベツ	○			ルサ川	○	○			
									モセカルベツ川	○				
		サシルイ		○					サシルイ川		○			
		羅臼	○	○		羅臼	○		羅臼川	○	○			
		春苅古丹	○	○		春苅古丹	○	○	春苅古丹川	○	○			
		植別	▲			植別	○		植別川	○				
		元崎無異	○	▲		元崎無異	○		元崎無異川	○				
		薫別	○	○		薫別	○		薫別川	○	○			
						忠類	○		忠類川	○	○			
		伊茶仁	○	○	○	※伊茶仁	○		○	伊茶仁川	○	○	○	○
						※根室			○					
標津	○	○	○	中標津	○			標津川	○	○	○	○		
				上標津	○									
				標津	○									
地区計	○捕獲採卵	6	6	2	水産機構	1	0	2	河川	10	8	2	2	
	▲補完河川	1	1	0	民間	10	1	0	沿岸	0	0	0	0	

注 1: 捕獲実施魚種欄の○は捕獲採卵実施河川、▲は採卵不足時追加対応する補完河川

2: ふ化場欄中の※は水産機構

3: 水系及び放流実施魚種欄の◎は海中飼育実施場所

海区	地区	捕獲場	捕獲実施魚種			ふ化場	飼育実施魚種			放流場所	放流実施魚種				
			サケ	カラフトマス	サクラマス		サケ	カラフトマス	サクラマス		サケ	カラフトマス	サクラマス		
										稚魚	幼魚				
根室	南	当幌	○	○		計根別	○			当幌川	○	○			
		春別	▲	▲		当幌	○			春別川	○	○			
		床丹	○	▲		床丹	○	○		床丹川	○	○			
		西別	○	○	※虹別	○				西別川	○	○			
					奥西別	○									
					西別	○									
		部	風蓮	○	▲					風蓮川	○	○			
	別当賀		○	○					別当賀川	○	○				
									オンネベツ川	○					
									第2ホニオイ川	○					
									サンコタン川	○					
	地区計	○捕獲採卵	5	3	0	水産機構	1	0	0	河川	9	6	0	0	
		▲補完河川	1	3	0	民間	6	1	0	沿岸	0	0	0	0	
	海区計	○捕獲採卵	11	9	2	水産機構	2	0	2	河川	19	14	2	2	
▲補完河川		2	4	0	民間	16	2	0	沿岸	0	0	0	0		
えりも	東								◎沖根婦漁港	◎					
									◎三里浜地先	◎					
									◎昆布盛地先	◎					
		幌戸	○			幌戸	○			幌戸川	○				
										◎霧多布港湾沖	◎				
										琵琶瀬川	○				
										新川	○				
	藻散布	▲							藻散布川	○					
	別寒辺牛	▲							火散布川	○					
									◎老者舞漁港	◎					
									チヨロベツ川	○					
									◎昆布森漁港	◎					
	部	釧路	○	※鶴居	○			釧路川	○						
				美留和	○										
オソツベツ				○											
芦別	○														
								底路川	○						
								茶路川	○						
地区計	○捕獲採卵	2	0	0	水産機構	1	0	0	河川	9	0	0	0		
	▲補完河川	2	0	0	民間	5	0	0	沿岸	6	0	0	0		
以東	西								音別	○					
									厚内川	○					
									◎厚内漁港	◎					
		幕別	○	※十勝	○			十勝川	○						
				幕別	○										
				札内	○										
		千代田	○			更別第1	○								
									当縁川	○					
	歴舟	▲			更生	○			歴舟川	○					
	小紋別	▲			小紋別	○			小紋別川	○					
									豊似川	○					
	楽古	○							楽古川	○					
	広尾	○			広尾	○			広尾川	○					
									音調津川	○					
								猿留川	○						
地区計	○捕獲採卵	5	0	0	水産機構	1	0	0	河川	11	0	0	0		
	▲補完河川	2	0	0	民間	8	0	0	沿岸	1	0	0	0		
海区計	○捕獲採卵	7	0	0	水産機構	2	0	0	河川	20	0	0	0		
	▲補完河川	4	0	0	民間	13	0	0	沿岸	7	0	0	0		

注 1: 捕獲実施魚種欄の○は捕獲採卵実施河川、▲は採卵不足時追加対応する補完河川

2: ふ化場欄中の※は水産機構

3: 水系及び放流実施魚種欄の◎は海中飼育実施場所

海区	地区	捕獲場	捕獲実施魚種			ふ化場	飼育実施魚種			放流場所	放流実施魚種				
			サケ	カラフトマス	サクラマス		サケ	カラフトマス	サクラマス		サケ	カラフトマス	サクラマス		
													稚魚	幼魚	
え	日高									◎東洋漁港	◎				
		歌別	○			歌別	○			歌別川	○				
		仁雁別	▲							仁雁別川	○				
										幌満川	○				
										◎様似漁港	◎				
		日高幌別	○			日高春別	○			日高幌別川	○				
						日高幌別	○								
		元浦	▲			元浦	○			元浦川	○				
		三石	○			三石	○			三石川	○				
		静内	○			※静内	○			静内川	○				
				豊畑	○										
新冠	○			新冠	○			新冠川	○						
								厚別川	○						
								沙流川	○						
地区計	○捕獲採卵	6	0	0	水産機構	1	0	0	河川	10	0	0	0		
	▲補完河川	2	0	0	民間	8	0	0	沿岸	2	0	0	0		
り	胆振									◎鶴川漁港沖	◎				
		鶴川	▲						鶴川	○					
		錦多峰	○			錦多峰	○			錦多峰川	○				
										社台川	○				
		白老	○			白老	○			白老川	○				
		敷生	○			敷生	○			敷生川	○				
		アヨロ	○			アヨロ	○			アヨロ川	○				
		登別	○			登別	○			登別川	○				
		地区計	○捕獲採卵	5	0	0	水産機構	0	0	0	河川	7	0	0	0
			▲補完河川	1	0	0	民間	5	0	0	沿岸	1	0	0	0
も	噴火湾									千舞別川	○				
						千舞別	○								
						気仙	○			気仙川	○				
						関内	○								
		長流	○							長流川	○				
										◎有珠漁港沖	◎				
										◎虻田漁港沖	◎				
		貫気別	○			貫気別	○			貫気別川	○				
										◎礼文漁港沖	◎				
						長万部	○			静狩川	○				
長万部	▲							長万部川	○						
国縫	▲							国縫川	○						
遊楽部	○		○	※八雲	○		○	遊楽部川	○		○				
				遊楽部	○										
								落部川	○						
								◎落部漁港	◎						
								鳥崎川	○						
				森			○								
				尾白内	○			尾白内川	○						
地区計	○捕獲採卵	4	0	1	水産機構	1	0	1	河川	11	0	1	0		
	▲補完河川	2	0	0	民間	7	0	1	沿岸	4	0	0	0		
西	道南	鹿部	○			鹿部	○			鹿部川	○				
		常路	▲							常路川	○				
		大船	○			大船	○			大船川	○				
										◎木直漁港	◎				
										◎古部漁港	◎				
		矢尻	▲			楳法華	○			矢尻川	○				
		尻岸内	○			尻岸内	○			尻岸内川	○				
		原木	▲							原木川	○				
		汐泊	○			汐泊	○			汐泊川	○				
										久根別川	○				
大野	▲							大野川	○						
戸切地	○			上磯	○			戸切地川	○						
				上磯中野	○										
茂辺地	○			茂辺地	○			茂辺地川	○						
大当別	▲							大当別川	○						
亀川	▲			亀川	○			亀川	○						
								木古内川	○						
知内	○			知内	○			知内川	○						
福島	○			福島	○			福島川	○						
地区計	○捕獲採卵	8	0	0	水産機構	0	0	0	河川	16	0	0	0		
	▲補完河川	6	0	0	民間	11	0	0	沿岸	2	0	0	0		
海区計	○捕獲採卵	23	0	1	水産機構	2	0	1	河川	44	0	1	0		
	▲補完河川	11	0	0	民間	31	0	1	沿岸	9	0	0	0		
北海道計	○捕獲採卵	67	22	13	水産機構	10	1	7	河川	141	41	24	10		
	▲補完河川	30	9	0	民間	99	18	5	沿岸	73	3	0	0		
	計	97	31	13	計	109	19	12							

注 1: 捕獲実施魚種欄の○は捕獲採卵実施河川、▲は採卵不足時追加対応する補完河川 2: ふ化場欄中の※は水産機構 3: 水系及び放流実施魚種欄の◎は海中飼育実施場所

北海道におけるさけます人工ふ化放流計画総括表

魚種	捕獲場数		捕獲数 (尾)	採卵数 (千粒)	ふ化場数		収容卵数 (千粒)		稚魚生産数 (千尾)		稚魚放流 箇所数		稚魚放流数 (千尾)		幼魚放流 箇所数		幼魚放流数 (千尾)		放流数総計 (千尾)	
	採卵	補完			水	民	水	民	水	民	河川	沿岸	水	民	河川	沿岸	水	民	水	民
サケ	67	30	1,185,350	1,132,290	水	10	水	142,700	水	129,000	141	73	水	129,000	-	-	水	-	水	129,000
					民	99	民	989,590	民	856,250			民	856,250			民	-	民	856,250
					計	109	計	1,132,290	計	985,250			計	985,250			計	-	計	985,250
カラフトマス	22	9	349,100	156,900	水	1	水	2,000	水	1,700	41	3	水	1,700	-	-	水	-	水	1,700
					民	18	民	154,900	民	123,700			民	123,700			民	-	民	123,700
					計	19	計	156,900	計	125,400			計	125,400			計	-	計	125,400
サクラマス	13	0	6,225	6,446	水	7	水	3,130	水	2,745	24	0	水	2,130	10	0	水	570	水	2,700
					民	5	民	3,316	民	2,613			民	2,134			民	375	民	2,509
					計	12	計	6,446	計	5,358			計	4,264			計	945	計	5,209
北海道計	73	34	1,540,675	1,295,636	水	12	水	147,830	水	133,445	154	74	水	132,830	10	0	水	570	水	133,400
					民	109	民	1,147,806	民	982,563			民	982,084			民	375	民	982,459
					計	121	計	1,295,636	計	1,116,008			計	1,114,914			計	945	計	1,115,859

注 1: 捕獲場数の「採卵」欄は捕獲採卵実施河川、「補完」欄は採卵不足時追加対応する補完河川
 2: ふ化場数は稚魚生産場及び幼魚生産場の合計数
 3: 稚魚・幼魚放流水系数の「河川」は河川数、「沿岸」は海中飼育等実施数
 4: ふ化場数・収容卵数・稚魚生産数・稚魚放流数・幼魚放流数・放流数総計欄の「水」は水産機構、「民」は民間施設

サ ケ

北海道におけるサケ人工ふ化放流計画表(海区・地区集計表)

海区	地区	捕獲数 (尾)	採卵数 (千粒)	道内移殖卵数		収容卵数 (千粒)	稚魚 生産数 (千尾)	稚魚 放流数 (千尾)
				供給卵数 (千粒)	受給卵数 (千粒)			
オホーツク	東部	136,100	115,500	0	0	115,500	96,000	96,000
	中部	119,400	102,300	0	0	102,300	84,500	84,500
	西部	84,800	82,600	17,900	6,200	70,900	60,800	56,300
	海区計	340,300	300,400	17,900	6,200	288,700	241,300	236,800
日本海	北部	51,500	54,100	9,200	20,900	65,800	56,000	60,500
	中部	86,200	81,900	40,400	0	41,500	37,000	50,500
	南部	64,600	65,700	0	40,400	106,100	95,900	85,650
	海区計	202,300	201,700	49,600	61,300	213,400	188,900	196,650
根室	北部	121,500	121,500	0	0	121,500	108,000	108,000
	南部	96,400	96,400	0	0	96,400	85,500	84,000
	海区計	217,900	217,900	0	0	217,900	193,500	192,000
えりも以東	東部	84,300	77,400	0	0	77,400	65,850	67,350
	西部	151,900	140,040	0	0	140,040	123,500	123,500
	海区計	236,200	217,440	0	0	217,440	189,350	190,850
えりも以西	日高	56,900	56,900	0	0	56,900	49,700	49,700
	胆振	33,700	33,900	0	0	33,900	28,500	28,500
	噴火湾	40,200	42,200	0	0	42,200	37,600	42,700
	道南	57,850	61,850	0	0	61,850	56,400	48,050
	海区計	188,650	194,850	0	0	194,850	172,200	168,950
北海道計		1,185,350	1,132,290	67,500	67,500	1,132,290	985,250	985,250

海区	地区	捕獲場	捕獲数 (尾)	採卵数 (千粒)	道内移殖卵数		ふ化場	收容卵数 (千粒)	稚魚生産数 (千尾)	地場河川へ (千尾)	稚魚移動		放流水系	稚魚放流数 (千尾)													
					供給卵数 (千粒)	受給卵数 (千粒)					供給場	稚魚数 (千尾)															
日北		(増幌)			20,900						中頓別	3,500	増幌川 ◎富磯漁港	3,200 300													
														寿川	2,100												
														朝日	4,800	4,000	1,500	朝日川	4,500								
														新朝日	7,700	6,500	3,000										
																		東利尻	1,000	◎鬼脇港湾	2,000						
																		朝日	1,000								
																		朝日	500	◎旭浜漁港	500						
																		東利尻	500	◎南浜漁港	500						
																		東利尻	1,200	◎香深井漁港	1,200						
																		東利尻	1,200	◎船泊港湾	1,200						
																		朝日	500	◎声間漁港	1,000						
																		新朝日	500								
																		東利尻	500	◎稚内港湾	500						
																		朝日	500	◎西稚内漁港	1,000						
																		新朝日	500								
																		中頓別	1,000	◎抜海漁港	1,000						
																		東利尻	500	◎稚咲内漁港	500						
		本部		天塩							3,000	3,100	9,200		※天塩	5,500	5,000	5,000				天塩川	14,600				
				中川							10,400	10,800				中川	10,300	8,800						7,100			
				美深							9,600	10,000				間寒別	2,900	2,500						2,500			
										中川	900	◎天塩港湾				900											
										新朝日	2,500																
遠別	9,800			10,500					中川	800	遠別川	4,600															
									羊蹄	1,300																	
									羊蹄	700	風連別川	700															
									羊蹄	300	◎豊岬漁港	300															
									羊蹄	1,700	羽幌川	1,700															
									羊蹄	300	◎苫前漁港	300															
									羊蹄	2,000	小平薬川	2,000															
海部		信砂	11,600	12,200			信砂	1,770	1,500	1,500	羊蹄	4,000	信砂川	5,500													
		暑寒別	7,100	7,500			羊蹄	24,430	20,700	羊蹄	9,800	暑寒別川	9,800														
											羊蹄	600	◎別苧漁港	600													
		地区計	51,500	54,100			9,200	20,900		65,800	56,000	22,700		37,800		60,500											
														京極	3,000	浜益川	3,000										
														京極	2,000	厚田川	2,000										
														※千歳	33,700	30,000	30,000	石狩川	30,000								
中部		(厚田)			40,400																						
		千歳	76,400	72,200												余市	4,400	4,000	4,000	真狩	2,000	余市川	6,500				
		余市	9,800	9,700																京極	500						
																				古平	3,400	3,000	3,000	真狩	500	古平川	3,500
																							真狩	2,500	◎古平漁港	3,500	
																							京極	1,000			
																							真狩	1,000	◎美国漁港	2,000	
地区計	86,200	81,900	40,400	0		41,500	37,000	37,000		13,500		50,500															

注 1: 捕獲場欄の()は補完河川
2: ふ化場及欄の※は水産機構
3: 放流水系欄の◎は海中飼育等実施場所

海区	地区	捕獲場	捕獲数 (尾)	採卵数 (千粒)	道内移植卵数		心化場	収容卵数 (千粒)	稚魚生産数 (千尾)	地場河川へ (千尾)	稚魚移動		放流水系	稚魚放流数 (千尾)		
					供給卵数 (千粒)	受給卵数 (千粒)					供給場	稚魚数 (千尾)				
日本海	南部	(古宇)			40,400						真狩	1,800	古宇川	2,300		
												京極	500			
													真狩	400	盃川	400
													真狩	200	◎盃漁港	200
													真狩	400	◎泊漁港(後志)	400
		野束	11,800	11,800				岩内	3,900	3,500	3,500		真狩	2,000	野束川	5,500
		尻別	10,100	10,300				真狩	13,000	11,800					尻別川	7,000
								京極	36,000	33,200	7,000					
		(朱太)						寿都	5,300	4,500	4,500		京極	2,000	朱太川	6,500
		(泊)						新島牧	4,300	4,000	3,000		京極	2,200	泊川	5,200
		(千走)											真狩	1,000	千走川	3,000
													京極	2,000		
													新島牧	1,000	◎軽臼漁港	1,000
		利別	26,900	27,500				瀬棚	20,500	18,000	12,000				利別川	12,000
													瀬棚	1,000	良瑠石川	1,000
													瀬棚	1,000	◎虹羅漁港	1,000
													瀬棚	2,000	◎瀬棚漁港	2,000
													瀬棚	2,000	◎鶴泊漁港	2,000
													上ノ国	700	◎久遠漁港	700
													京極	2,000	檜山小川	2,000
													京極	1,500	貝取洞川	1,500
													上ノ国	700	◎熊石漁港	700
		相沼内	5,000	5,000				相沼内	3,500	3,000	3,000		上ノ国	3,000	相沼内川	7,000
													京極	1,000		
													上ノ国	500	◎豊浜漁港	500
		(突符)											京極	1,000	突符	3,000
													上ノ国	2,000		
													上ノ国	500	姫川	500
													京極	1,000	◎乙部漁港	1,000
		厚沢部	5,100	5,300				南檜山	6,100	5,400	4,900		上ノ国	200	厚沢部川	5,100
		天の	5,700	5,800				上ノ国	13,500	12,500	4,900		京極	2,500	天の川	7,400
													南檜山	500	◎泊漁港(檜山)	500
										京極	1,500	◎五勝手漁港	1,500			
										京極	1,000	◎石崎漁港	1,000			
										京極	500	◎小砂子漁港	500			
										知内	650	小鴨津川	650			
										上磯中野	2,600	及部川	2,600			
地区計	64,600	65,700	0	40,400				106,100	95,900	42,800		42,850		85,650		
海区計	202,300	201,700	49,600	61,300				213,400	188,900	102,500		94,150		196,650		

注 1: 捕獲場欄の()は補完河川
 2: 放流水系欄の◎は海中飼育等実施場所

海区	地区	捕獲場	捕獲数 (尾)	採卵数 (千粒)	道内移植卵数		ふ化場	収容卵数 (千粒)	稚魚生産数 (千尾)	地場河川へ (千尾)	稚魚移動		放流水系	稚魚放流数 (千尾)							
					供給卵数 (千粒)	受給卵数 (千粒)					供給場	稚魚数 (千尾)									
根	北										モセカルベツ	2,000	ルザ川	4,000							
											上標津	2,000									
										4,000				モセカルベツ川	4,000						
		羅 臼	10,000	10,000								モセカルベツ	500								
												植 別	2,000	羅臼川	10,000						
												元崎無異	2,700								
		春苺古丹	10,000	10,000								元崎無異	4,700								
												中標津	4,000	春苺古丹川	12,000						
												上標津	2,000								
		(植 別)												植別川	4,000						
	元崎無異	5,000	5,000								元崎無異	500	元崎無異川	8,000							
	薫 別	11,300	11,300								薫 別	2,000	薫別川	12,000							
											忠 類	6,000	忠類川	6,000							
	伊茶仁	8,800	8,800								※伊茶仁	8,000	伊茶仁川	8,000							
											中標津	28,100									
											上標津	10,200	9,000								
											標 津	15,800	14,000								
	地区計	121,500	121,500	0	0			121,500	108,000	85,600		22,400		108,000							
	室	南	当 幌	18,100	18,100									計根別	11,300	10,000	10,000			当幌川	11,000
			(春 別)																		
床 丹			5,700	5,700										当 幌	2,000	春別川	2,000				
														当 幌	3,000	床丹川	8,000				
西 別			48,400	48,400										※虹 別	28,000	25,000	25,000				
													奥西別	12,400	11,000	7,800			西別川	43,000	
													西 別	17,600	15,500	2,400					
													本 別	14,600	13,000	7,800					
														奥西別	1,000						
													本 別	2,850				風蓮川	9,000		
													西 別	5,150							
													奥西別	200							
													本 別	1,350				別当賀川	7,000		
													西 別	5,450							
													奥西別	2,000				オンネベツ川	3,000		
													本 別	1,000							
													西 別	500				第2ホニオイ川	500		
													西 別	500				サンコタン川	500		
地区計	96,400	96,400	0	0			96,400	85,500	59,000		25,000			84,000							
海区計	217,900	217,900	0	0			217,900	193,500	144,600		47,400			192,000							

注 1:捕獲場欄の()は補完河川
2:ふ化場欄の※は水産機構
3:放流水系欄の◎は海中飼育等実施場所

海区	地区	捕獲場	捕獲数 (尾)	採卵数 (千粒)	道内移植卵数		ふ化場	収容卵数 (千粒)	稚魚生産数 (千尾)	地場河川へ (千尾)	稚魚移動		放流水系	稚魚放流数 (千尾)	
					供給卵数 (千粒)	受給卵数 (千粒)					供給場	稚魚数 (千尾)			
えりも	東部										美留和	500	◎沖根崎漁港	1,000	
											西別	500			
												美留和	500	◎三里浜地先	1,000
												西別	500		
												美留和	500	◎昆布盛地先	1,000
												西別	500		
		幌戸	2,700	2,500			幌戸	1,500	1,260	1,260		芦別	1,900	幌戸川	3,160
												オソツベツ	910	◎霧多布港湾沖	2,100
												芦別	1,190		
												美留和	550	琵琶瀬川	990
	西部											オソツベツ	440		
												オソツベツ	570	新川	570
												美留和	1,000		
		(藻散布)										オソツベツ	350	藻散布川	2,050
												芦別	700		
												オソツベツ	700	火散布川	1,690
		(別寒辺牛)										美留和	990		
												美留和	700	◎老者舞漁港	700
												美留和	2,000	テヨロベツ川	2,000
												美留和	700	◎昆布森漁港	700
東部															
	釧路	81,600	74,900			※鶴居	9,900	9,100	9,100						
						美留和	19,470	16,380	8,940						
						オソツベツ	17,370	14,580	11,610						
						芦別	18,590	15,670	11,880						
											茶路	3,160	庶路川	3,160	
											茶路	10,570	茶路川	5,700	
	地区計	84,300	77,400	0	0		77,400	65,850	48,490			18,860		67,350	
	以東部														
音別														音別川	9,000
														厚内川	1,500
														◎厚内漁港	3,000
東部															
	幕別千代田	111,700	102,520			※十勝	16,800	15,300	15,300						
						幕別	27,060	23,810	18,510						
						札内	27,510	24,200	21,200						
						更別第1	12,490	10,990	5,490						
	(歴舟)					更生	5,610	4,930	4,930						
	(小紋別)					小紋別	2,810	2,470	2,470						
楽古	2,000	1,870													
広尾	30,000	27,450			広尾	29,320	25,800	17,400							
猿留	8,200	8,200			猿留	8,200	7,000	7,000							
地区計	151,900	140,040	0	0		140,040	123,500	101,300			22,200		123,500		
海区計	236,200	217,440	0	0		217,440	189,350	149,790			41,060		190,850		

注 1: 捕獲場欄の()は補完河川
2: ふ化場欄の※は水産機構
3: 放流水系欄の◎は海中飼育等実施場所

海区	地区	捕獲場	捕獲数 (尾)	採卵数 (千粒)	道内移植卵数		ふ化場	収容卵数 (千粒)	稚魚生産数 (千尾)	地場河川へ (千尾)	稚魚移動		放流水系	稚魚放流数 (千尾)			
					供給卵数 (千粒)	受給卵数 (千粒)					供給場	稚魚数 (千尾)					
え	日高	歌別	11,000	11,000			歌別	11,000	9,400	6,800		歌別	500	◎東洋漁港	500		
		(仁雁別)										歌別	2,100	仁雁別川	3,000		
												日高幌別	900				
												日高春別	350	幌満川	900		
												日高幌別	550				
		日高幌別	15,000	15,000								日高春別	450	◎様似漁港	1,000		
												日高幌別	550				
									日高春別	3,700	3,300	2,500			日高幌別川	7,000	
									日高幌別	7,300	6,500	4,500					
									元浦	4,000	3,500	3,500			元浦川	3,500	
									三石	5,700	5,000	5,000			三石川	5,000	
									※静内	7,100	6,400	6,400			静内川	12,000	
									豊畑	6,600	5,600	5,600					
									新冠	5,800	5,000	4,000			新冠川	4,000	
							沙流	5,700	5,000	5,000			新冠	1,000	厚別川	1,000	
							沙流	5,700	5,000	5,000			沙流川	5,000			
							地区計	56,900	56,900	0	0		6,400		49,700		
り	胆振	(鶴川)										敷生	1,200	◎鶴川漁港沖	1,200		
												錦多峰	200				
												白老	400	鶴川	1,000		
												アヨロ	200				
												登別	200				
		錦多峰	4,400	4,400				錦多峰	4,400	3,700	3,500			錦多峰川	3,500		
														白老	800	社台川	800
		白老	8,900	9,000				白老	9,700	8,200	7,000			白老川	7,000		
敷生	11,600	11,700				敷生	11,000	9,200	8,000			敷生川	8,000				
アヨロ	5,000	5,000				アヨロ	5,000	4,200	4,000			アヨロ川	4,000				
登別	3,800	3,800				登別	3,800	3,200	3,000			登別川	3,000				
							地区計	33,700	33,900	0	0		3,000		28,500		
も	噴火湾																
		長流	6,300	6,400				千舞別	5,300	4,600	1,000			千舞別川	1,000		
								氣仙	2,400	2,000	1,000			氣仙川	1,000		
								関内	4,000	3,400							
													氣仙	500	長流川	3,500	
													関内	3,000			
													千舞別	600	◎有珠漁港沖	600	
													関内	400	◎虹田漁港沖	400	
													氣仙	500	◎礼文漁港沖	500	
		貫氣別	9,700	9,900				貫氣別	4,600	3,900	3,900			千舞別	3,000	貫氣別川	6,900
		(長万部)						長万部	0	0				遊楽部	1,200	静狩川	1,200
(国縫)												遊楽部	1,200	長万部川	1,200		
遊楽部	24,200	25,900				※八雲	8,200	7,500	7,500			遊楽部	1,200	国縫川	1,200		
						遊楽部	17,700	16,200	9,200					遊楽部川	16,700		
												遊楽部	2,400	落部川	2,400		
												遊楽部	1,000	◎落部漁港	1,000		
												楸法華	3,600	鳥崎川	3,600		
												楸法華	1,500	尾白内川	1,500		
							地区計	40,200	42,200	0	0		20,100		42,700		
西	道南	鹿部	0	0			鹿部	0	0			楸法華	1,800	鹿部川	1,800		
		(常路)											楸法華	600	常路川	600	
		大船	0	0			大船	0	0				楸法華	3,000	大船川	3,000	
													楸法華	75	◎木直漁港	75	
													楸法華	75	◎古部漁港	75	
		(矢尻)						楸法華	20,900	19,100	2,600				矢尻川	2,600	
		尻岸内	0	0			尻岸内	0	0				楸法華	5,000	尻岸内川	5,000	
		(原木)											楸法華	850	原木川	1,700	
													上磯	850			
		夕泊	5,550	6,000			夕泊	5,000	4,500	4,500			上磯	1,000	夕泊川	5,500	
													上磯	350	久根別川	350	
		(大野)											上磯	1,000	大野川	1,000	
		戸切地	20,000	21,350			上磯	11,900	10,900	5,500					戸切地川	5,500	
		茂辺地	20,300	21,650			上磯中野	11,200	10,200						茂辺地川	6,300	
(大当別)					茂辺地	0	0					上磯中野	1,300	大当別川	1,300		
(亀川)					亀川	0	0					上磯	2,200	亀川	2,200		
												知内	650	木古内川	650		
知内	12,000	12,850			知内	12,850	11,700	7,100					知内川	7,100			
福島	0	0			福島	0	0					知内	3,300	福島川	3,300		
						地区計	57,850	61,850	0	0			28,350		48,050		
						海区計	188,650	194,850	0	0			57,850		168,950		
						北海道計	1,185,350	1,132,290	67,500	67,500			1,132,290	985,250	675,890	309,360	985,250

注 1: 捕獲場欄の()は補充河川
2: ふ化場欄の※は水産機構
3: 放流水系欄の◎は海中飼育等実施場所

北海道におけるサケ海中飼育詳細計画

海区	地区	沿岸域	稚魚移動		放流箇所	稚魚放流数(千尾)	備考	
			供給場	稚魚数(千尾)				
オホshima	東部	網走東部	秋の川	1,500	◎文吉湾	1,500		
			秋の川	2,000	◎ウト口漁港	2,000		
			秋の川	500	◎大鱗岸湾	500		
			来連	2,000	◎知布泊漁港	2,000		
			来連	1,000	◎斜里漁港	1,000		
			相生	4,000	◎能取漁港	7,000		
			上里	3,000				
			地区計		6箇所	14,000		
	中部	網走西部	置戸	1,000	◎常呂漁港	1,000		
			置戸	1,100	◎浜佐呂間	1,100		
			置戸	1,900	◎トカ子沖	1,900		
			湧別5線	300	◎湧別町湖南	300		
			湧別5線	300	◎湧別町湖北	300		
			湧別5線	400	◎湧別漁港	400		
		網走北部	渚滑	2,100	◎コムケ湖	2,100		
			渚滑	4,400	◎紋別港湾	4,400		
			興部	3,000	◎沙留漁港	3,000		
			興部	2,000	◎興部漁港	2,000		
			幌内	1,000	◎沢木漁港	1,000		
			幌内	1,000	◎雄武漁港	1,000		
			幌内	1,000	◎元福府漁港	1,000		
			幌内	500	◎幌内漁港	500		
			地区計		14箇所	20,000		
	西部	宗谷南部	歌登	300	◎山臼漁港	300		
			歌登	300	◎枝幸港湾	300		
		宗谷東部	問牧	300	◎目梨泊漁港	300		
鬼志別			500	◎浜猿払漁港	500			
頓別			500	◎東浦漁港	500			
頓別			500	◎宗谷港湾	1,000			
		中頓別	500					
		地区計		6箇所	2,900			
		海区計		26箇所	36,900			
日本海	北部	宗谷西部	中頓別	300	◎富磯漁港	300		
			東利尻	1,000	◎鬼脇港湾	2,000		
			朝日	1,000				
			朝日	500	◎旭浜漁港	500		
			東利尻	500	◎南浜漁港	500		
			東利尻	500	◎稚内港湾	500		
			東利尻	1,200	◎香深井漁港	1,200		
			東利尻	1,200	◎船泊港湾	1,200		
			朝日	500	◎声問漁港	1,000		
			新朝日	500				
			朝日	500	◎西稚内漁港	1,000		
			新朝日	500				
		留萌北部	中頓別	1,000	◎抜海漁港	1,000		
			東利尻	500	◎稚咲内漁港	500		
			留萌北部	中川	900	◎天塩港湾	900	
			羊蹄	300	◎豊岬漁港	300		
			留萌南部	羊蹄	300	◎苫前漁港	300	
				羊蹄	600	◎別所漁港	600	
			地区計		15箇所	11,800		
	中部	後志北部	真狩	2,500	◎古平漁港	3,500		
			京極	1,000				
			真狩	1,000	◎美国漁港	2,000		
			京極	1,000				
			地区計		2箇所	5,500		
	南部	後志南部	真狩	200	◎盃漁港	200		
			真狩	400	◎泊漁港(後志)	400		
新島牧			1,000	◎軽臼漁港	1,000			
瀬棚			1,000	◎虹羅漁港	1,000			
檜山北部		瀬棚	2,000	◎瀬棚漁港	2,000			
		瀬棚	2,000	◎鶴泊漁港	2,000			
		上ノ国	700	◎久遠漁港	700			
		上ノ国	700	◎熊石漁港	700			
		檜山南部	南檜山	500	◎泊漁港(檜山)	500		
			上ノ国	500	◎豊浜漁港	500		
京極			1,000	◎乙部漁港	1,000			
京極			1,500	◎五勝手漁港	1,500			
			京極	1,000	◎石崎漁港	1,000		
			京極	500	◎小砂子漁港	500		
		地区計		14箇所	13,000			
		海区計		31箇所	30,300			

海区	地区	沿岸域	稚魚移動		放流箇所	稚魚放流数(千尾)	備考
			供給場	稚魚数(千尾)			
えりも	東部	根室以東	美留和	500	◎沖根婦漁港	1,000	
			西別	500			
			美留和	500	◎三里浜地先	1,000	
			西別	500			
			美留和	500	◎昆布盛地先	1,000	
			西別	500			
	釧路東部	オソソベツ	910	◎霧多布港湾沖	2,100		
		戸別	1,190				
	釧路西部	美留和	700	◎老若舞漁港	700		
		美留和	700	◎昆布森漁港	700		
			地区計		6箇所	6,500	
	西部	十勝北部	礼内	3,000	◎厚内漁港	3,000	
			地区計		1箇所	3,000	
			海区計		7箇所	9,500	
えりも	日高	日高東部	歌別	500	◎東洋漁港	500	
			日高春別	450	◎様似漁港	1,000	
			日高幌別	550			
			地区計		2箇所	1,500	
	胆振	胆振東部	敷生	1,200	◎鶴川漁港沖	1,200	
			地区計		1箇所	1,200	
	噴火湾	胆振西部	千舞別	600	◎有珠漁港沖	600	
			蘭内	400	◎虹田漁港沖	400	
		渡島北部	気仙	500	◎礼文漁港沖	500	
			遊楽部	1,000	◎落部漁港	1,000	
		地区計		4箇所	2,500		
道南	渡島南部	榎法華	75	◎木直漁港	75		
		榎法華	75	◎古部漁港	75		
		地区計		2箇所	150		
		海区計		9箇所	5,350		
		北海道計		73箇所	82,050		

カラフトマス

北海道におけるカラフトマス人工ふ化放流計画表(海区・地区集計表)

海区	地区	捕獲数 (尾)	採卵数 (千粒)	道内移殖卵数		収容卵数 (千粒)	稚魚 生産数 (千尾)	稚魚 放流数 (千尾)
				供給卵数 (千粒)	受給卵数 (千粒)			
オホーツク	東 部	138,200	60,800			60,800	48,500	48,500
	中 部	84,600	37,800			37,800	30,200	30,200
	西 部	45,000	23,000	1,500		21,500	17,200	16,200
	海区計	267,800	121,600	1,500		120,100	95,900	94,900
日本海	北 部				1,500	1,500	1,000	2,000
	中 部							
	南 部							
	海区計	0	0	0	1,500	1,500	1,000	2,000
根 室	北 部	61,300	26,600			26,600	21,500	21,500
	南 部	20,000	8,700			8,700	7,000	7,000
	海区計	81,300	35,300	0	0	35,300	28,500	28,500
えりも以東	東 部							
	西 部							
	海区計	0	0	0	0	0	0	0
えりも以西	日 高							
	胆 振							
	噴火湾							
	道 南							
	海区計	0	0	0	0	0	0	0
北 海 道 計		349,100	156,900	1,500	1,500	156,900	125,400	125,400

北海道におけるカラフトマス人工ふ化放流計画表

海区	地区	捕獲場	捕獲数 (尾)	採卵数 (千粒)	道内移植卵数		ふ化場	収容卵数 (千粒)	稚魚 生産数 (千尾)	地場河川へ (千尾)	稚魚移動		放流水系	稚魚 放流数 (千尾)				
					供給卵数 (千粒)	受給卵数 (千粒)					供給場	稚魚数 (千尾)						
オホ	東部	岩尾別	35,800	15,000			岩尾別	15,000	12,000	8,000	岩尾別	4,000	ルシャ川	4,000				
		(遠音別)					遠音別	3,800	3,000	3,000				遠音別川	3,000			
		奥薬別	22,200	9,800			奥薬別	9,800	7,800	7,800				奥薬別川	7,800			
		斜里	38,000	16,300			秋の川	12,500	10,000	10,000				斜里川	10,000			
		止別	32,800	15,000			止別	3,000	2,500	2,500	神浦	500		止別川	3,000			
							神浦	12,000	9,500	3,000				浦士別川	3,000			
		(藻琴)									神浦	2,000		藻琴川	2,000			
		網走	9,400	4,700			網走	4,700	3,700	3,700				網走川	3,700			
											神浦	2,000		パイラギ川	2,000			
											神浦	2,000		能取湖	2,000			
		地区計	138,200	60,800	0	0		60,800	48,500	38,000		10,500			48,500			
		イツ	中部	常呂	24,500	11,000			常呂	11,000	8,700	5,800			常呂川	5,800		
													常呂	1,400	佐呂間別川	1,400		
													常呂	1,500	◎富士漁港	1,500		
湧別	18,200			8,100			湧別五線	8,100	6,500	6,000				湧別川	6,000			
(モベツ)												湧別	500	◎湧別漁港	500			
											渚滑	1,000		モベツ川	1,000			
渚滑	15,200			6,800			渚滑	6,800	5,500	3,500				渚滑川	3,500			
											興部	1,000		沙留川	1,000			
											興部	1,000		藻興部川	1,000			
地区計	84,600	37,800	0	0		37,800	30,200	20,800		9,400			30,200					
ク	西部	徳志別	28,200	14,200			※徳志別	2,000	1,700	1,700				徳志別川	1,700			
		(北見幌別)			1,500		歌登	6,700	5,300	5,300				北見幌別川	5,300			
		頓別	15,800	8,300			鬼河原	5,800	5,000	5,000				頓別川	5,000			
		知来別	1,000	500			鬼志別	7,000	5,200	2,200				鬼志別川	2,200			
		地区計	45,000	23,000	1,500	0		21,500	17,200	14,200		鬼志別	2,000		知来別川	2,000		
海区計	267,800	121,600	1,500	0		120,100	95,900	73,000		21,900			94,900					
日本海	北部					増幌	1,500	1,000	1,000			鬼志別	1,000	増幌川	2,000			
	地区計	0	0	0	1,500		1,500	1,000	1,000			1,000		2,000				
海区計	0	0	0	1,500		1,500	1,000	1,000			1,000		2,000					
根室	北部	サシルイ	3,000	1,300								春刈古丹	1,000	ルサ川	1,000			
		羅臼	5,700	2,500								春刈古丹	1,000	サシルイ川	1,000			
		春刈古丹	11,400	5,000			春刈古丹	26,600	21,500	2,000				春刈古丹川	2,000			
		(元崎無異)																
		薫別	3,000	1,300									春刈古丹	2,000	薫別川	2,000		
													春刈古丹	5,000	忠類川	5,000		
		伊茶仁	12,400	5,200									春刈古丹	4,500	伊茶仁川	4,500		
		標津	25,800	11,300									春刈古丹	5,000	標津川	5,000		
	地区計	61,300	26,600	0	0		26,600	21,500	2,000			19,500		21,500				
	南部	当幌	7,800	3,400									床丹	2,000	当幌川	2,000		
		(春別)											床丹	500	春別川	500		
		(床丹)											床丹	8,700	7,000	1,000	床丹川	1,000
		西別	8,000	3,500									床丹	2,000	西別川	2,000		
		(風蓮)											床丹	1,000	風蓮川	1,000		
別当賀		4,200	1,800									床丹	500	別当賀川	500			
地区計	20,000	8,700	0	0		8,700	7,000	1,000			6,000		7,000					
海区計	81,300	35,300	0	0		35,300	28,500	3,000			25,500		28,500					
北海道計	349,100	156,900	1,500	1,500		156,900	125,400	77,000			48,400		125,400					

注1:捕獲場欄の()は補完河川
 2:ふ化場及び稚魚供給場欄の※は水産機構
 3:放流水系欄の◎は海中飼育等実施場所

北海道におけるカラフトマス海中飼育詳細計画

海区	地区	沿岸域	稚魚移動		放流水系	稚魚 放流数 (千尾)	備考
			供給場	稚魚数 (千尾)			
オホーツク	中部	網走西部	常呂	1,500	◎富武士漁港	1,500	
			湧別	500	◎湧別漁港	500	
		網走北部	渚滑	1,000	◎紋別港湾	1,000	
	地区計				3	3,000	
	海区計				3	3,000	
北海道計				3	3,000		

サクラマス

北海道におけるサクラマス人工ふ化放流計画表(海区・地区集計表)

海区	地区	捕獲数 (尾)	採卵数 (千粒)	道内移殖卵数		收容卵数 (千粒)	稚魚 生産数 (千尾)	稚魚 放流数 (千尾)	幼魚生産 移行数 (千尾)	幼魚 放流数 (千尾)
				供給卵数 (千粒)	受給卵数 (千粒)					
オホーツク	東 部	1,000	660			660	605	500	105	100
	中 部									
	西 部	800	580			580	500	500		
	海区計	1,800	1,240	0	0	1,240	1,105	1,000	105	100
日本海	北 部									
	中 部	150	160	20		140	110	610	50	90
	南 部	3,690	4,586		20	4,606	3,733	2,384	799	625
	海区計	3,840	4,746	20	20	4,746	3,843	2,994	849	715
根 室	北 部	510	350			350	310	170	140	130
	南 部									
	海区計	510	350	0	0	350	310	170	140	130
えりも以東	東 部									
	西 部									
	海区計	0	0	0	0	0	0	0	0	0
えりも以西	日 高									
	胆 振									
	噴火湾	75	110			110	100	100		
	道 南									
	海区計	75	110	0	0	110	100	100	0	0
北 海 道 計		6,225	6,446	20	20	6,446	5,358	4,264	1,094	945

北海道におけるサクラマス幼魚人工ふ化放流計画表

海 区	地 区	幼魚生産場	稚魚 収容数 (千尾)	幼魚 生産数 (千尾)	幼魚移動		放流水系	幼魚放流数 (千尾)		
					供給場	幼魚数 (千尾)		O ⁺ 秋	1 ⁺ 春	計
オ ホ ク ー	東 部	※斜里	130	100			斜里川	50	50	100
		地区計	130	100		0		50	50	100
	海区計		130	100		0		50	50	100
日 本 海	中 部	※千歳	50	40			石狩川	10	30	40
					珊内	50	余市川		50	50
		地区計	50	40		50		10	80	90
	南 部	珊内	290	225			珊内川		5	5
					珊内	120	古宇川		120	120
					珊内	50	野東川		50	50
		千走	189	150			千走川		150	150
		※尻別	270	255	※八雲	45	尻別川	80	220	300
	地区計	749	630		215		80	545	625	
	海区計		799	670		265		90	625	715
根 室	北 部	※伊茶仁	80	70			伊茶仁川	30	20	50
		※根室	70	60	※伊茶仁	20	標津川	60	20	80
	地区計	150	130		20		90	40	130	
海区計		150	130		20		90	40	130	
え り も 西	噴 火 湾	※八雲	50	45						
		地区計	50	45		0		0	0	0
	海区計		50	45		0		0	0	0
北海道計			1,129	945		285		230	715	945

注：幼魚生産場及び幼魚供給場欄の※は水産機構

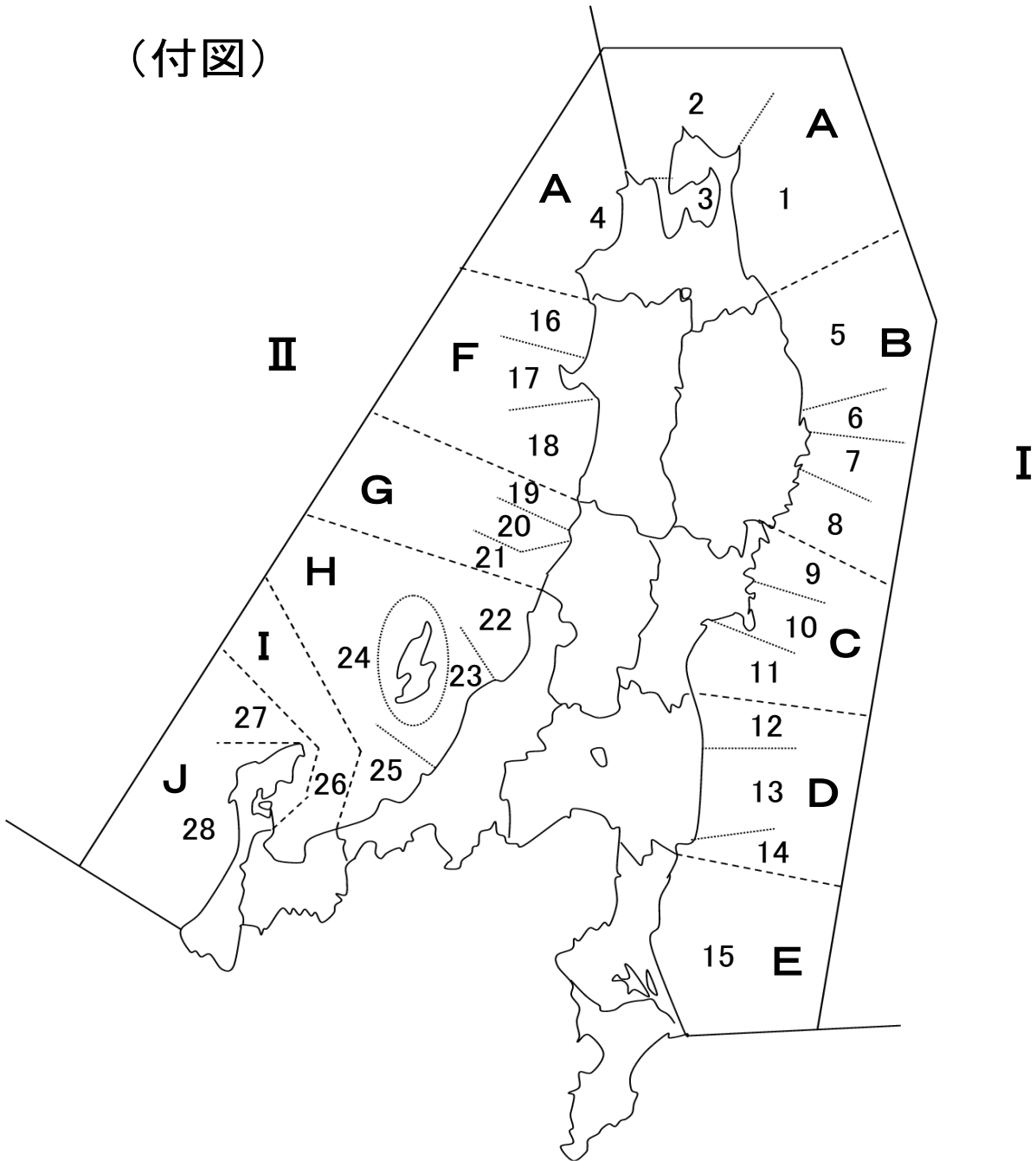
本州におけるさけます人工ふ化放流計画

本州における海区・地区及び沿岸域の区分表

海区	県	地区	地区の範囲	増殖河川名	沿岸域名一覧	
太平洋 (I)	青森 (A)	青森太平洋 (1)	青森県と岩手県の県境から尻屋崎突端までの地域	新井田川～老部川		
		津軽海峡 (2)	尻屋崎突端から佐井村とむつ市の市村界及び竜飛崎突端から今別町と外ヶ浜町字平館の町界に至る津軽海峡に面した地域	大畑川～増川川	大畑地先	
		陸奥湾 (3)	佐井村とむつ市の市村界から今別町と外ヶ浜町字平館の町界に至る陸奥湾に面した地域	川内川～清水川		
日本海 (II)		青森日本海 (4)	竜飛岬突端から青森県と秋田県の県境までの地域	中村川～笹内川		
太平洋 (I)	岩手 (B)	岩手県北部 (5)	青森県と岩手県の県境から宮古市田老と宮古市崎山の境界までの地域	有家川～田老川	田野畑村地先	
		宮古 (6)	宮古市田老を除く宮古市の地域	閉伊川～重茂川		
		山田・大槌 (7)	宮古市と山田町の市町界から御箱崎突端までの地域	織笠川～鶺住居川		
		岩手県南部 (8)	御箱崎突端から岩手県と宮城県との県境までの地域	甲子川～気仙川	両石湾	
	宮城 (C)	気仙沼 (9)	岩手県と宮城県の県境から南三陸町と石巻市の市町界までの地域	気仙沼大川～水戸辺川		
		石巻 (10)	南三陸町と石巻市の市町界から石巻市と東松島市の市界までの地域(岩手県北上川水系を含む)	北上川～後川		
		塩釜 (11)	石巻市と東松島市の市界から宮城県と福島県の県境までの地域(福島県阿武隈川水系を含む)	鳴瀬川～阿武隈川		
	福島 (D)	福島県北部 (12)	宮城県と福島県の県境から南相馬市と浪江町の市町界までの地域	宇多川～小高川		
		福島県中部 (13)	南相馬市と浪江町の市町界からいわき市四倉漁協地区までの地域	請戸川～夏井川		
		福島県南部 (14)	いわき市沼之内漁協地区から福島県と茨城県の県境までの地域	-		
	茨城 (E)	茨城 (15)	茨城県の地域	常陸久慈川～利根川		
	日本海 (II)	秋田 (F)	秋田県北部 (16)	青森県と秋田県の県境から三種町と男鹿市の市町界までの地域	真瀬川～米代川	
			秋田県中部 (17)	三種町と男鹿市の市町界から潟上市と秋田市の市界までの地域	野村川	
			秋田県南部 (18)	潟上市と秋田市の市界から秋田県と山形県の県境までの地域	雄物川～川袋川	
		山形 (G)	山形県北部 (19)	秋田県と山形県の県境から遊佐町と酒田市の市町界までの地域	月光川～日向川	
山形県中部 (20)			最上川の地域	最上川		
山形県南部 (21)			酒田市と鶴岡市の市界から山形県と新潟県の県境までの地域	赤川～庄内小国川		
新潟 (H)		下越 (22)	山形県と新潟県の県境から信濃川水系能代川の地域まで	山北大川～信濃川(能代川)		
		中越 (23)	信濃川水系加茂川の地域から柏崎市と上越市の市界までの地域(信濃川水系上流域を含む)	加茂川(信濃川)～谷根川		
		佐渡 (24)	佐渡島の地域	椿川～貝喰川		
		上越 (25)	柏崎市と上越市の市界から新潟県と富山県の県境までの地域	桑取川～田海川		
富山 (I)		富山 (26)	富山県の地域	小川～小矢部川		
石川 (J)		内浦 (27)	富山県と石川県の県境から能登半島禄剛崎までの地域	-		
	外浦 (28)	能登半島禄剛崎から石川県と福井県の県境までの地域	手取川			

注：()内の数字等は次ページの付図に対応

(付図)



本州におけるさけます人工ふ化放流事業実施体制

県	海区	地区	捕獲場	捕獲実施魚種		ふ化場		飼育実施魚種			水系	放流実施魚種						
				サケ	サクラマス	表記名(略称)	正式名称または通称名	サケ	サクラマス			サケ	サケ	モ上系サクラマス		池産系サクラマス		
									そ上	池産				稚魚	幼魚	稚魚	幼魚	
青森	太平洋	青森太平洋	新井田	○		新井田	新井田川ふ化場	○			新井田川	○						
			馬淵	○		馬淵	馬淵川ふ化場	○			馬淵川	○						
			五戸	○		五戸	五戸川ふ化場	○			五戸川	○						
			奥入瀬	○		奥入瀬	奥入瀬川ふ化場	○			奥入瀬川	○						
			東通老部	○	○	東通老部	老部川ふ化場	○	○	○	小老部川 東通老部川	○ ○	○	○	○	○		
		海峽	大畑	○		大畑	大畑川ふ化場	○			野牛川 大畑川	○ ○						
			陸奥湾	川内			川内	川内川ふ化場				川内川						○
				野辺地	○		野辺地	野辺地川ふ化場	○				野辺地川	○				
		日本海	日本海	赤石	○		赤石	赤石川ふ化場	○			赤石川	○					
				追良瀬	○	○	追良瀬	追良瀬川ふ化場	○	○	○	追良瀬川	○	○	○	○	○	○
	北金ヶ沢沖				○													
	青森県計			捕獲河川	9	3	県		0	0	0	河川	9	3	2	2	2	
							民間		9	2	3	沿岸	0	0	0	0	0	
岩手	太平洋	岩手県北部	有家	○		有家	有家川さけ人工ふ化場	○			有家川	○						
			岩手久慈	○		岩手久慈	久慈川さけ人工ふ化場	○		○	岩手久慈川	○				○		
			下安家	○	○	下安家	下安家さけ人工ふ化場	○	○		安家川	○	○			○		
			普代	○		普代	普代川さけ人工ふ化場	○			普代川	○						
			明戸	○		明戸	明戸川さけ人工ふ化場	○			明戸川	○						
												◎田野畑村地先	◎					
		宮古	小本	○		小本	小本川 さけ・ます人工ふ化場	○			小本川	○						
			撰待	○		撰待	撰待川さけ人工ふ化場	○			撰待川	○						
			田老	○		田老	田老川さけ人工ふ化場	○			田老川	○						
			閉伊	○		閉伊	松山さけ人工ふ化場	○		○	閉伊川	○				○		
											刈谷川					○		
											小国川					○		
		山田・大槌	津軽石	○		津軽石	津軽石さけ人工ふ化場	○			津軽石川	○						
			重茂	○		重茂	重茂川さけ人工ふ化場	○			重茂川	○						
			織笠	○		織笠	織笠川さけ人工ふ化場	○			織笠川	○						
			大槌	○		大槌	大槌川 さけ・ます人工ふ化場	○			大槌川	○						
			小槌	○														
			鶉住居	○		鶉住居	鶉住居川さけ人工ふ化場	○			鶉住居川	○						
	岩手県南部	甲子	○		甲子	甲子川さけ人工ふ化場	○			甲子川	○							
										◎両石湾	◎							
		片岸	○		片岸	片岸川さけ人工ふ化場	○			片岸川	○							
		熊野	○															
		吉浜	○		吉浜	吉浜川さけ人工ふ化場	○			吉浜川	○							
		盛川	○		盛川	盛川さけ人工ふ化場	○			盛川	○							
	石巻	気仙	○		気仙	気仙川さけ人工ふ化場	○			浦浜川 綾里川 気仙川	○ ○ ○							
					(内水面水産技術センター)	内水面水産技術センター			○	北上川 (岩手)	○							
		雫石	○		雫石	雫石川ふ化場	○											
築川		○		築川	築川ふ化場	○												
彦部		○		彦部	彦部川ふ化場	○												
葛丸				葛丸	葛丸川ふ化場													
稗貫				稗貫	稗貫川ふ化場													
猿ヶ石				猿ヶ石	猿ヶ石川ふ化場													
豊沢				豊沢	豊沢ふ化場													
飯豊		○		飯豊	飯豊川ふ化場	○												
和賀				和賀	和賀川ふ化場													
胆沢		○		胆沢	胆沢川ふ化場	○												
磐井		○		磐井	磐井川ふ化場	○												
砂鉄	○		砂鉄	砂鉄川ふ化場	○													
岩手県計			捕獲河川	28	1	県		0	0	1	河川	22	1	0	6	0		
						民間		26	1	2	沿岸	2	0	0	0	0		

注 1:水系欄の◎は海中飼育等実施場所
2:ふ化場欄の()は県立

県	海区	地区	捕獲場	捕獲実施魚種		ふ化場		飼育実施魚種			水系	放流実施魚種							
				サケ	サクラマス	表記名(略称)	正式名称または通称名	サケ	サクラマス			サケ	サケ	サケ	サケ	系上系サクラマス		池産系サクラマス	
									そ上	池産						稚魚	幼魚	稚魚	幼魚
宮城	太平洋	気仙沼	気仙沼大川	○		気仙沼大川	気仙沼大川人工さけふ化場	○			気仙沼大川	○							
			小泉	○		小泉	本吉町小泉川さけふ化場	○			津谷川	○							
			八幡	○		南三陸町	南三陸町営さけますふ化場	○			八幡川	○							
			水尻	○							水尻川	○							
		石巻	旧北上	○		大嶺	北上川漁協大嶺さけふ化場	○			北上川(宮城)	○							
			二股	○															
			大関	○															
			南沢	○															
			北上	○		合戦谷	北上追波漁協合戦谷さけふ化場	○											
			真野	○															
			追波	○															
			迫川	○															
		江合	○		築館	栗原市築館さけますふ化場	○			大原川	○								
		大原	○		江合	江合川さけふ化場	○												
		後川	○		大原	大原川さけ人工ふ化場	○			後川	○								
		鳴瀬	○		後川	後川さけ人工増殖ふ化場	○			鳴瀬川	○								
		吉田	○		石神	鳴瀬川石神ふ化場	○			吉田川	○								
		塩釜	名取	○		沢渡	吉田川沢渡ふ化場	○			名取川	○							
白石	○			郡山	広瀬名取川漁協郡山さけふ化場	○													
内川	○			白石	白石川漁協さけふ化場	○													
雉子尾	○			丸森	阿武隈川漁協丸森さけふ化場	○													
丸森	○																		
亘理				亘理	宮城県漁協亘理支所さけふ化場	○			阿武隈川(宮城)	○									
宮城県計		捕獲河川	22	0	県			0			0	0	河川	11	0	0	0	0	
					民間			15	0	0	沿岸	0	0	0	0	0			
福島	太平洋	塩釜	阿武隈	○		阿武隈	阿武隈川漁業協同組合鮭鱒孵化場	○			阿武隈川(福島)								
			福島県北部	宇多	○		宇多	宇多川鮭増殖組合孵化場	○			宇多川	○						
				真野	○		真野	真野川鮭増殖組合孵化場	○			真野川	○						
				新田	○		新田	新田川鮭繁殖漁業協同組合	○			新田川	○						
		福島県中部	小高			未定	未定				小高川								
			泉田			未定	未定				請戸川								
			熊川			未定	未定				熊川								
			富岡	○		富岡	富岡川鮭蕃殖漁業組合孵化場	○			富岡川	○							
			木戸	○		木戸	木戸川漁業協同組合	○			木戸川	○							
			夏井	○		夏井	夏井川鮭増殖漁業組合孵化場	○			夏井川	○							
福島県計		捕獲河川	7	0	県			0	0	0	河川	6	0	0	0	0			
					民間			7	0	0	沿岸	0	0	0	0	0			
茨城	太平洋	茨城	常陸久慈	○		常陸久慈	久慈川漁協さけふ化場	○			常陸久慈川	○							
			那珂	○		那珂	那珂川漁協さけふ化場	○			那珂川	○							
			鬼怒	○		鬼怒小貝	鬼怒小貝漁協さけふ化場	○			利根川	○							
茨城県計		捕獲河川	3	0	県			0	0	0	河川	3	0	0	0	0			
					民間			3	0	0	沿岸	0	0	0	0	0			
秋田	日本海	秋田県北部	米代川(阿仁川漁協)	○		阿仁	阿仁川ふ化場				米代川								
						(水産振興センター)	秋田県水産振興センター			○									
			米代川(大館市漁協)	○		藤里白神	藤里白神養殖場			○								○	
		秋田県中部	米代川(鷹巣漁協)	○															
			野村	○		野村	野村川ふ化場			○		野村川	○						
		秋田県南部	大増	○								大増川	○						
			岩見川	○		秋ノ宮	秋ノ宮イワナ養殖組合			○	○	雄物川	○	○			○		
			玉川	○		大仙	大仙ふ化場			○	○	子吉川							
			石沢			仁別	石川商事(株)孵化養殖場					奈曾川	○						
			奈曾	○		奈曾	奈曾川ふ化場			○		川袋川	○						
川袋	○		川袋	川袋川ふ化場			○												
秋田県計		捕獲河川	5	5	県			0	0	1	河川	5	1	0	2	0			
					民間			5	3	2	沿岸	0	0	0	0	0			

注1:ふ化場欄の()は県立

県	海区	地区	捕獲場	捕獲実施魚種		ふ化場		飼育実施魚種			水系	放流実施魚種								
				サケ	サクラマス	表記名(略称)	正式名称または通称名	サケ	サクラマス			サケ	サケ	サケ	サケ	モ上系サクラマス		池産系サクラマス		
									そ上	池産						稚魚	幼魚	稚魚	幼魚	
山形	日本海	山形県北部	牛渡	○		箕輪	箕輪ふ化場	○			月光川	○					○			
			滝淵	○		栢川	栢川ふ化場	○												
			洗沢	○		洗沢	洗沢ふ化場	○												
			高瀬	○		高瀬	高瀬川ふ化場	○												
							内水面水産センター	内水面水産センター		○	○									
					日向	○		日向	日向川ふ化場	○			日向川	○					○	
		山形県中部	立谷沢	○		清川	清川ふ化場	○			最上川	○	○							
			鮭川	○		最上	最上ふ化場	○												
			角川	○		古口	古口ふ化場	○												
			小国	○		舟形町	舟形町サケふ化場	○												
			丹生	○		丹生	丹生川ふ化場	○												
			富並	○	○	富並	富並川ふ化場	○												
			寒河江	○	○	寒河江	寒河江川ふ化場	○												
			最上		○	(古寺)	山形県サクラマス古寺ふ化場		○	○										
月布		○																		
山形県南部	赤川		○	赤川	赤川ふ化場	○			赤川	○	○						○	○		
	五十川	○		山戸	山戸ふ化場	○			五十川	○	○						○			
	庄内小国	○		庄内小国	庄内小国川ふ化場	○			庄内小国川	○							○			
																	○			
																	○			
																	○			
山形県計			捕獲河川	14	5	県		0	1	1	河川	6	3	0	8	2				
						民間		15	1	1	沿岸	0	0	0	0	0				
新潟	日本海	下越	大川	○		山北大川	大川ふ化場	○			山北大川	○								
			勝木	○							勝木川	○								
			三面	○		三面	三面川ふ化場	○		○	三面川	○						○	○	
			荒川	○		荒川	荒川ふ化場	○			荒川	○							○	
			胎内	○		胎内	胎内川ふ化場	○		○	胎内川	○							○	
			加治			加治	加治川ふ化場				加治川								○	
			阿賀野(連)	○	○	阿賀野	阿賀野川ふ化場	○	○	○	阿賀野川子阿賀野川	○	○							
			阿賀野(漁)	○	○															
			小阿賀野	○		岩谷	岩谷ふ化場													
			新谷		○															
		早出		○																
		信濃	○		信濃	信濃川ふ化場	○			信濃川	○	○								
		能代	○		能代	能代川ふ化場	○													
		加茂	○		加茂	加茂川ふ化場	○													
		五十嵐	○		五十嵐	五十嵐川ふ化場	○													
		大河津分水	○		寺泊	寺泊ふ化場	○													
		魚野	○	○	雲洞	雲洞ふ化場	○	○	○											
		清津	○		浦佐	浦佐ふ化場			○											
		谷根	○		中魚沼	中魚沼さけふ化場	○			谷根川	○									
					柏崎	柏崎さけ公園ふ化場	○			樺川										
		上越	桑取	○		桑取	桑取川ふ化場	○			桑取川	○								
			名立	○		名立	名立川ふ化場	○			名立川	○								
			能生	○		能生	能生ふ化場	○			能生川	○								
早川	○								木浦川	○										
海川	○								早川	○										
海川	○								海川	○										
姫川	○			姫川	姫川ふ化場	○			姫川	○										
田海	○			青海	青海町ふ化場	○			田海川	○										
新潟県計			捕獲河川	23	5	県		0	0	0	河川	16	2	0	7	1				
						民間		19	4	4	沿岸	0	0	0	0	0				
富山	日本海	富山	小川	○		小川	小川さけ・ますふ化場	○			小川	○								
			黒部	○	○	黒部	黒部川増殖場	○	○	○	黒部川	○	○					○		
			片貝	○		片貝	片貝川さけ・ますふ化場	○			片貝川	○								
			早月	○		早月	早月川さけ・ますふ化場	○			早月川	○								
						(富山県水産研究所)	富山県農林水産総合技術センター水産研究所			○										
			常願寺	○							常願寺川	○								
			神通	○	○	神通	神通川鮭増殖場	○	○											
			神通	○		神通	神通川アユ・マス増殖場	○	○	○	神通川	○	○						○	○
			井田	○		神通河川	神通川河川敷地(飼育池)													
			熊野	○																
庄川	○	○	庄川	庄川養魚場	○	○	○	庄川	○	○						○	○			
小矢部	○		小矢部	小矢部川さけ・ますふ化場				小矢部川	○											
富山県計			捕獲河川	10	3	県		0	1	0	河川	7	3	1	2	3				
						民間		6	4	4	沿岸	0	0	0	0	0				
石川	日本海	外浦	手取	○		(美川)	水産総合センター美川事業所	○			手取川	○								
石川県計			捕獲河川	1	0	県		1	0	0	河川	1	0	0	0	0				
						民間		0	0	0	沿岸	0	0	0	0	0				
本州計			捕獲河川	122	22	県		1	2	3	河川	86	13	3	27	8				
						民間		105	15	16	沿岸	2	0	0	0	0				

注1:ふ化場欄の()は県立

本州におけるさけます人工ふ化放流計画総括表

魚種	捕獲場数	捕獲数 (尾)	採卵数 (千粒)	海産 卵数 (千粒)	ふ化 場数	収容 卵数 (千粒)	稚魚 生産数 (千尾)	稚魚放流水系数		稚魚 放流数 (千尾)	幼魚 放流 水系数	幼魚 放流数 (千尾)	放流数 総計 (千尾)
								河川	沿岸				
サケ	122	366,813	258,622	28,779	106	288,401	255,112	86	2	255,112	-	-	255,112
サクラマス (そ上系)	22	1,110	1,533	150	17	1,718	1,420	13	0	835	3	345	1,180
サクラマス (池産系)	-	-	5,867	-	19	5,867	4,741	27	0	4,101	8	437	4,538
サクラマス (小計)	22	1,110	7,400	150	25	7,585	6,161	30	0	4,936	9	779	5,715
本州計	132	367,923	266,022	28,929	116	295,986	261,273	94	2	260,048	9	779	260,827

注 1: ふ化場数は稚魚生産場及び幼魚生産場の合計数

2: 稚魚放流水系数の「河川」は河川数、「沿岸」は海中飼育等実施数

3: サクラマスの千尾以下の小数点は四捨五入している

サ ケ

本州におけるサケ人工ふ化放流計画表(海区・地区別集計表)

海区	地区	捕獲数 (尾)	採卵数 (千粒)	海産卵数 (千粒)	県内移殖卵数		県外移殖 受給卵数 (千粒)	収容卵数 (千粒)	稚魚 生産数 (千尾)	稚魚 放流数 (千尾)
					供給卵数 (千粒)	受給卵数 (千粒)				
太平洋	青森太平洋	17,940	14,498	22,868	8,857	6,101		34,610	33,892	33,892
	津軽海峡	960	1,454	752				2,206	2,162	2,162
	陸奥湾	1,940	2,179			2,756		4,935	4,865	4,865
	岩手県北部	22,180	36,395					36,395	31,500	31,500
	宮古	12,280	18,583					21,038	18,500	16,300
	山田・大槌	3,810	7,505							6,400
	岩手県南部	25,745	24,100					29,150	25,000	20,800
	気仙沼	6,686	9,846					9,846	9,607	9,607
	石巻	12,481	17,768					17,768	17,167	17,167
	塩釜	1,870	2,753					2,753	2,709	2,709
	福島県北部	3,450	3,450					3,450	2,250	2,250
	福島県中部	4,591	4,591					4,591	3,750	3,750
	茨城	45,000	2,213					2,213	1,569	1,569
	小計	158,933	145,335	23,620	8,857	8,857	0	168,955	152,971	152,971
日本海	青森日本海	4,080	4,108	5,159				9,267	9,081	9,081
	秋田県北部									
	秋田県中部	3,300	4,353					4,353	3,700	3,700
	秋田県南部	14,500	19,176		4,647	4,647		19,176	16,300	16,300
	山形県北部	52,660	31,190		330			30,860	26,507	26,207
	山形県中部	7,400	4,600					4,600	3,927	3,927
	山形県南部	550	980			330		1,310	1,140	1,440
	新潟県下越	66,400	20,050		1,400		1,000	21,050	16,650	15,950
	新潟県中越	17,900	5,010			1,400		5,010	5,372	6,072
	新潟県佐渡									
	新潟県上越	23,730	6,270			0		6,270	5,800	5,800
	富山	13,360	12,550		500	500		12,550	10,164	10,164
	石川県外浦	4,000	5,000					5,000	3,500	3,500
	小計	207,880	113,287	5,159	6,877	6,877	1,000	119,446	102,141	102,141
本州計	366,813	258,622	28,779	15,734	15,734	1,000	288,401	255,112	255,112	

注 1: 石巻は岩手県と宮城県の上川水系含む
 2: 塩釜は宮城県と福島県の阿武隈川水系を含む

本州におけるサケ人工ふ化放流計画表

県	海区	地区	捕獲場	捕獲数 (尾)	採卵数 (千粒)	海産卵数 (千粒)	県内移殖卵数		県外移殖 受給卵数 (千粒)	ふ化場	收容 卵数 (千粒)	稚魚 生産数 (千尾)	稚魚移動		放流水系	稚魚 放流数 (千尾)	
							供給卵数 (千粒)	受給卵数 (千粒)					供給場	稚魚数 (千尾)			
青森	太平洋	青森太平洋	新井田	4,180	2,615	250	0	3,170		新井田	6,035	5,946			新井田川	5,946	
			馬淵	3,740	3,106	0	0	2,931		馬淵	6,037	5,946			馬淵川	5,946	
			五戸	440	396	211	0	0		五戸	607	595			五戸川	595	
			奥入瀬	7,540	6,085	17,176	6,101	0		奥入瀬	17,160	16,756			奥入瀬川	16,756	
			東通老部	2,040	2,296	5,231	2,756	0		東通老部	4,771	4,649			東通老部川	4,649	
		地区計	17,940	14,498	22,868	8,857	6,101	0		34,610	33,892		0			33,892	
		海峡	大畑	960	1,454	752	0	0		大畑	2,206	2,162			大畑川	2,162	
			地区計	960	1,454	752	0	0	0		2,206	2,162		0		2,162	
		陸奥湾	野辺地	1,940	2,179	0	0	2,756		野辺地	4,935	4,865			野辺地川	4,865	
			地区計	1,940	2,179	0	0	2,756	0		4,935	4,865		0		4,865	
	日本海	青森県日本海	赤石	1,220	2,004	2,409	0	0		赤石	4,413	4,324			赤石川	4,324	
			追良瀬	2,860	2,104	2,750	0	0		追良瀬	4,854	4,757			追良瀬川	4,757	
			地区計	4,080	4,108	5,159	0	0	0		9,267	9,081				9,081	
	青森県計				24,920	22,239	28,779	8,857	8,857	0		51,018	50,000		0		50,000
	岩手	太平洋	岩手県北部	有家	1,700	2,500					有家	0	0	下安家	2,100	有家川	2,100
岩手久慈				2,340	5,880					岩手久慈	5,880	0	下安家	5,000	岩手久慈川	5,000	
下安家				11,450	15,370					下安家	17,870	20,700			安家川	13,600	
普代				1,610	2,400					普代	0	0	小本	2,100	普代川	2,100	
明戸				1,215	2,734					明戸	0	0	小本	765	明戸川	765	
													小本	1,435	◎田野畑村地先	1,435	
小本				1,495	2,500					小本	7,634	6,500			小本川	2,200	
摂待			1,070	2,446					摂待	2,446	4,300			摂待川	2,100		
田老			1,300	2,565					田老	2,565	0	摂待	2,200	田老川	2,200		
地区計			22,180	36,395	0	0	0	0		36,395	31,500		13,600		31,500		
宮古			閉伊	1,010	2,453					閉伊	0	0	津軽石	2,200	閉伊川	2,200	
			津軽石	10,170	13,730					津軽石	21,038	18,500			津軽石川	12,000	
			重茂	1,100	2,400					重茂	0	0	津軽石	2,100	重茂川	2,100	
			地区計	12,280	18,583	0	0	0	0		21,038	18,500		4,300		16,300	
山田・大槌			織笠	1,010	2,455					織笠	0	0	津軽石	2,200	織笠川	2,200	
		大槌	1,800	2,500					大槌	0	0	甲子	2,100	大槌川	2,100		
		小槌	100	150													
		鶺鴒居	900	2,400					鶺鴒居	0	0	甲子	2,100	鶺鴒居川	2,100		
		地区計	3,810	7,505	0	0	0	0		0	0		6,400		6,400		
岩手県南部		甲子	2,110	4,200					甲子	11,750	10,000			甲子川	3,200		
												甲子	500	◎両石湾	500		
	片岸	1,000	2,000					片岸	0	0	甲子	2,100	片岸川	2,100			
	熊野	250	500														
	吉浜	1,000	2,300					吉浜	0	0	気仙	2,100	吉浜川	2,100			
	盛川	6,535	6,700					盛川	0	0	気仙	5,700	盛川	5,700			
												気仙	1,200	浦浜川	1,200		
	気仙	14,850	8,400					気仙	17,400	15,000			気仙	1,000	綾里川	1,000	
地区計	25,745	24,100	0	0	0	0		29,150	25,000		12,600		20,800				
岩手県	太平洋	石巻	雫石	272	270				雫石	270	150			北上川 (岩手)	908		
			築川	70	140				築川	140	132						
			彦部	100	100				彦部	100	80						
			稗貫	0	0				稗貫	0	0						
			飯豊	162	99				飯豊	99	80						
			和賀	0	0				和賀	0	0						
			胆沢	44	90				胆沢	90	69						
			磐井	63	121				磐井	121	97						
			砂鉄	600	500				砂鉄	500	300						
地区計	1,311	1,320	0	0	0	0		1,320	908		0		908				
岩手県計				65,326	87,903	0	0	0		87,903	75,908		36,900		75,908		

注 1:放流水系欄の◎は海中飼育等実施場所
 2:岩手県北部地区、宮古地区、山田・大槌地区、南部地区においては、ふ化場の再編に伴い收容卵と稚魚の生産は拠点ふ化場に集約
 3:岩手県北上川水系の稗貫と和賀は休止中

県	海区	地区	捕獲場	捕獲数 (尾)	採卵数 (千粒)	海産卵数 (千粒)	県内移殖卵数		県外移殖 受給卵数 (千粒)	ふ化場	収容 卵数 (千粒)	稚魚 生産数 (千尾)	稚魚移動		放流水系	稚魚 放流数 (千尾)		
							供給卵数 (千粒)	受給卵数 (千粒)					供給場	稚魚数 (千尾)				
宮城	太平洋	気仙沼	気仙沼大川	2,264	3,334					気仙沼大川	3,334	3,227			気仙沼大川	3,227		
			小泉川	2,214	3,260					小泉	3,260	3,152			津谷川	3,152		
			八幡川水尻川	2,208	3,252					小森水尻	3,252	3,228			八幡川水尻川	3,228		
			地区計	6,686	9,846	0	0	0	0			9,846	9,607		0		9,607	
		石巻	旧北上	2,400	3,533							大嶺	3,533	3,507			北上川(宮城)	13,339
			二股															
			大関															
			南沢	2,198	3,238							合戦谷	3,238	3,218				
			北上															
			真野															
			追波	2,208	3,251							築館	3,251	3,217				
			迫川															
			江合															
		江合	2,326	3,426							江合	3,426	3,397					
		大原	1,698	2,500							大原	2,500	2,465			大原川	2,465	
		後川	340	500							後川	500	455			後川	455	
			地区計	11,170	16,448	0	0	0	0			16,448	16,259		0		16,259	
		塩釜	鳴瀬	738	1,088							石神沢渡	1,088	1,071			鳴瀬川吉田川	1,071
			吉田	16	23							郡山白石	23	21			名取川	21
			名取															
			白石															
			雉子尾	1,116	1,642							丸森	1,642	1,617			阿武隈川(宮城)	1,617
			内川															
			丸森															
		阿武隈	1,870	2,753	0	0	0	0	0	0		2,753	2,709	0	0		2,709	
		地区計																
			宮城県計	19,726	29,047	0	0	0	0			29,047	28,575		0		28,575	
福島	太平洋	塩釜	阿武隈	0	0					阿武隈	0	0			阿武隈川	0		
			地区計	0	0	0	0	0	0		0	0		0		0		
		福島県北部	宇多	819	819							宇多	819	800			宇多川	800
			真野	1,267	1,267							真野	1,267	1,000			真野川	1,000
			新田	1,364	1,364							新田	1,364	450			新田川	450
			小高	0	0							※休止中	0	0			小高川	0
			地区計	3,450	3,450	0	0	0	0			3,450	2,250		0		2,250	
		福島県中部	泉田	0	0							※休止中					請戸川	0
			熊川	0	0							※休止中					熊川	0
			富岡	1,067	1,067							富岡	1,067	800			富岡川	800
			木戸	2,776	2,776							木戸	2,776	2,500			木戸川	2,500
		夏井	748	748							夏井	748	450			夏井川	450	
			地区計	4,591	4,591	0	0	0	0			4,591	3,750		0		3,750	
			福島県計	8,041	8,041	0	0	0	0			8,041	6,000		0		6,000	
茨城	太平洋	茨城	常陸久慈	10,000	1,000	0	0	0		常陸久慈	1,000	800			常陸久慈川	800		
			那珂	30,000	813	0	0	0		那珂	813	569			那珂川	569		
			鬼怒	5,000	400	0	0	0		鬼怒小貝	400	200			利根川	200		
	茨城県計	45,000	2,213	0	0	0	0			2,213	1,569		0		1,569			
	太平洋海区計	158,933	145,335	23,620	8,857	8,857	0			168,955	152,971		36,900		152,971			

注1:太平洋海区計には35ページの青森県日本海区は含まない

2:福島県の小高、泉田、熊川は休止中

県	海区	地区	捕獲場	捕獲数 (尾)	採卵数 (千粒)	海産卵数 (千粒)	県内移植卵数		県外移植 受給卵数 (千粒)	心化場	収容 卵数 (千粒)	稚魚 生産数 (千尾)	稚魚移動		放流水系	稚魚 放流数 (千尾)	
							供給卵数 (千粒)	受給卵数 (千粒)					供給場	稚魚数 (千尾)			
秋田	日本海	秋田県 中部	野村	3,300	4,353					野村	4,353	3,700			野村川	3,700	
			大増												大増川		
			地区計	3,300	4,353	0	0	0	0	4,353	3,700	0	3,700				
		秋田県 南部	玉川	1,800	2,353						大仙	2,353	2,000			雄物川	2,000
			奈曾	3,800	5,000						奈曾	5,000	4,250			奈曾川	4,250
			川袋	8,900	11,823		4,647		4,647		川袋	7,176	6,100			川袋川	10,050
			象潟						4,647		象潟	4,647	3,950				
		地区計	14,500	19,176	0	4,647	4,647	0	19,176	16,300	0	16,300					
		秋田県計				17,800	23,529	0	4,647	4,647	0	23,529	20,000	0	20,000		
		山形	日本海	山形県 北部	牛渡	15,420	11,040					箕輪	11,040	9,500			月光川
滝淵	19,000				11,840					拵川	11,840	10,140					
洗沢	600				190					洗沢	190	160					
高瀬	13,640				6,420		330			高瀬	6,090	5,257					
日向	4,000				1,700					日向	1,700	1,450			日向川	1,450	
地区計	52,660			31,190	0	330	0	0	30,860	26,507	0	26,207					
山形県 中部	立谷沢			250	300						清川	300	255			最上川	3,927
	鮭川			1,700	1,300						最上	1,300	1,110				
	角川			200	200						古口	200	170				
	小国			2,000	700						舟形町	700	600				
	丹生			1,300	1,000						丹生	1,000	850				
	富並			450	400						富並	400	342				
	寒河江			1,500	700						寒河江	700	600				
地区計	7,400			4,600	0	0	0	0	4,600	3,927	0	3,927					
山形県 南部	赤川			0	0				330		赤川	330	300	箕輪	300	赤川	600
	五十川			300	580						山戸	580	500			五十川	500
	庄内小国			250	400						庄内小国	400	340			庄内小国川	340
	地区計			550	980	0	0	330	0	1,310	1,140	300	1,440				
山形県計				60,610	36,770	0	330	330	0	36,770	31,574	300	31,574				

県	海区	地区	捕獲場	捕獲数 (尾)	採卵数 (千粒)	海産卵数 (千粒)	県内移殖卵数		県外移殖 受給卵数 (千粒)	ふ化場	収容 卵数 (千粒)	稚魚 生産数 (千尾)	稚魚移動		放流水系	稚魚 放流数 (千尾)		
							供給卵数 (千粒)	受給卵数 (千粒)					供給場	稚魚数 (千尾)				
新潟	日本海	下越	大川	8,000	1,000					山北大川	1,500	1,350			山北大川	675		
			勝木	1,500	500											勝木川	675	
			三面	25,000	10,000					1,000	三面	11,000	9,100			三面川	8,400	
			荒川	7,000	1,500						荒川	1,500	1,300			荒川	1,300	
			胎内	1,400	500						胎内	500	400			胎内川	400	
			加治	0	0						加治	0	0			加治川	0	
			阿賀野(連)	10,000	3,200						阿賀野	3,200	2,800			阿賀野川	2,800	
			阿賀野(漁)	1,500	750							岩谷	750	700			阿賀野川	700
			小阿賀野	1,000												小阿賀野川		
			阿賀野計	12,500	3,950								3,950	3,500			阿賀野計	3,500
			信濃	3,000	1,400			1,400			信濃	1,400	0				信濃川	1,000
			能代	8,000	1,200						能代	1,200	1,000					
			地区計	66,400	20,050	0	1,400	0	1,000				21,050	16,650		0		15,950
			中越	加茂	6,000	1,200						加茂	1,200	1,100			信濃川	1,100
		五十嵐		3,000	1,000						五十嵐	1,000	800			800		
		大河津分水		700	650						寺泊	650	532			532		
		魚野		3,000	500			1,400			雲洞	500	1,600			1,600		
		清津		200	160						中魚沼	160	140	三面	700	840		
		谷根		5,000	1,500						柏崎	1,500	1,200			谷根川		1,200
		地区計	17,900	5,010	0	0	1,400	0			5,010	5,372		700		6,072		
		佐渡	両津	0	0						両津	0	0			椿川 貝喰川	0	
			地区計			0	0	0	0						0		0	
		上越	桑取	5,000	1,000						桑取	1,000	900			桑取川	900	
			名立	10,000	2,500						名立	2,500	2,300			名立川	2,300	
			能生	7,000	1,500						能生	1,500	1,400			能生川	200	
			早川	1,580	870						早川	870	850			木浦川	1,200	
			海川							海川	850							
			姫川							姫川								
			田海	150	400						青海	400	350			田海川	350	
		地区計	23,730	6,270	0	0	0	0			6,270	5,800		0		5,800		
		新潟県計				108,030	31,330	0	1,400	1,400	1,000		32,330	27,822		700		27,822
		富山	日本海	富山	小川	2,800	1,000			500		小川	1,500	1,154			小川	1,154
					黒部	5,000	4,730			500		黒部	4,230	3,600			黒部川	3,600
					片貝	2,500	1,570					片貝	1,570	1,423			片貝川	1,423
					早月	100	0					早月	0	0			早月川	0
					常願寺 神通	1,700	3,500						神通	3,500	2,502			常願寺川
井田										神通ます		神通川						
熊野																		
庄川	1,200				1,750						庄川	1,750	1,485			庄川	1,425	
小矢部	60				0						小矢部	0	0	庄川	60	小矢部川	60	
富山県計				13,360	12,550	0	500	500	0		12,550	10,164		60		10,164		
石川	石川	外浦	手取	4,000	5,000					(美川)	5,000	3,500			手取川	3,500		
石川県計				4,000	5,000	0	0	0	0		5,000	3,500		0		3,500		
日本海区計				207,880	113,287	5,159	6,877	6,877	1,000		119,446	102,141		1,060		102,141		
本州計				366,813	258,622	28,779	15,734	15,734	1,000		288,401	255,112		37,960		255,112		

注 1:ふ化場欄の()は県立
2:新潟県内移殖卵数について信濃で発眼卵まで管理し、その後、雲洞で管理。
3:新潟県の加治、富山県の早月は休止中
4:日本海区計は35ページの青森日本海分含む

サクラマス

本州におけるサクラマス(そ上系+池産系)人工ふ化放流計画表(海区・地区別集計表)

海区	地区	捕獲数 (尾)	採卵数 (千粒)	海産 卵数 (千粒)	県内移殖卵数		収容卵数 (千粒)	稚魚 生産数 (千尾)	稚魚 放流数 (千尾)	幼魚生産 移行数 (千尾)	幼魚 放流数 (千尾)
					供給卵数 (千粒)	受給卵数 (千粒)					
太平洋	青森太平洋	200	320				320	250	100	150	163
	津軽海峡										
	陸奥湾	0	0				0	0	0	0	100
	岩手県北部	95	1,068				1,068	827	629	198	
	宮古		500				500	450	430	20	
	山田・大槌										
	岩手県南部										
	気仙沼										
	石巻										
小計		295	1,888	0	0	0	1,888	1,527	1,159	368	263
日本海	青森日本海	120	110	150			260	250	75	175	102
	秋田県北部	6	265				265	220.5	71	149.5	
	秋田県中部										
	秋田県南部	11	175				175	150	130	20	
	山形県北部		784				784	547	49	42	2
	山形県中部	60	72			48	120	70	387	5	7
	山形県南部	40	48		48				134		21
	新潟県下越	58	2,350				2,345	1,905	1,900		
	新潟県中越	40	208				207.5	183.5	183.5		
	新潟県佐渡										
	新潟県上越										
	富山	480	1,500		3	43	1,540	1,308	847	383	384
	石川県内浦										
	石川県外浦										
小計		815	5,512	150	51	91	5,696.5	4,634	3,776.5	774.5	516
本州計		1,110	7,400	150	51	91	7,584.5	6,161	4,935.5	1,142.5	779

注 1: 採卵数及び収容卵数はそ上系+池産系の合計

本州におけるサクラマス(そ上系)稚魚人工ふ化放流計画表

県	海区	地区	捕獲場	捕獲数 (尾)	採卵数 (千粒)	海産卵数 (千粒)	県内移殖卵数		ふ化場	収容卵数 (千粒)	稚魚 生産数 (千尾)	稚魚移動		放流水系	稚魚 放流数 (千尾)	幼魚生産場	幼魚生産 移行数 (千尾)	
							供給卵数 (千粒)	受給卵数 (千粒)				供給場	稚魚数 (千尾)					
青森	太平洋	青森 太平洋	東通老部	200	300				東通老部	300	240			東通老部川	70	東通老部	150	
															野牛川	20		
		地区計	200	300	0	0	0			300	240		0		90		150	
		津軽 海峡																
		地区計	0	0	0	0	0			0	0		0		0		0	
		日本海	青森 日本海	追良瀬	40	80				追良瀬	80	78			追良瀬川	50	追良瀬	28
				北金ヶ沢沖	80		150			追良瀬	150	147					追良瀬	147
	地区計		120	80	150	0	0			230	225		0		50		175	
	青森県計		320	380	150	0	0			530	465		0		140		325	
	岩手		太平洋	岩手県 北部	下安家	95	240				下安家	240	200			安家川	195	下安家
	地区計	95			240	0	0	0		240	200		0		195		5	
	岩手県 南部																	
	地区計	0		0	0	0	0			0	0		0		0		0	
	岩手県 石巻																	
	地区計	0	0	0	0	0			0	0		0		0		0		
	岩手県計	95	240	0	0	0			240	200		0		195		5		
	太平洋海区計	295	540	0	0	0			540	440		0		285		155		
秋田	日本海	秋田県 北部	米代川水系 3漁協	6	15				藤里白神	15	10.5					藤里白神	10.5	
			地区計	6	15	0	0	0		15	10.5		0		0		10.5	
			秋田県 中部															
			地区計	0	0	0	0	0		0	0		0		0		0	
			秋田県 南部	岩見	6	12.5				秋ノ宮	12.5	10					秋ノ宮	10
		玉川	5	12.5				大仙	12.5	10			雄物川	10		10		
	地区計	11	25	0	0	0		25	20		0		10		10			
	秋田県計	17	40	0	0	0		40	30.5		0		10		10			
山形	日本海	山形県 北部																
			地区計	0	0	0	0	0		0	0		0		0		0	
			山形県 中部	月布														
				富並	60	72			48	(古寺)	120	70			最上川	30	内水面 水産センター	5
				寒河江														
	地区計	60	72	0	0	48		120	70		0		30		5			
	山形県 南部	赤川	40	48			48					(古寺)	30	赤川	30			
											(古寺)	5	五十川	5				
	地区計	40	48	0	48	0		0	0		35		35		0			
	山形県計	100	120	0	48	48		120	70		35		65		5			
新潟	日本海	下越	阿賀野	18	5				阿賀野	5	4			阿賀野川	4			
			新谷															
			早出	40	30				岩谷	25	20				阿賀野川	20		
			地区計	58	35	0	0	0		30	24		0		24		0	
			中越	魚野	40	8				雲洞	7.5	3.5			信濃川	3.5		
										浦佐	7.5	3.5				3.5		0
			地区計	40	8	0	0	0		7.5	3.5		0		3.5		0	
	佐渡																	
	地区計	0	0	0	0	0		0	0		0		0		0			
	上越																	
	地区計	0	0	0	0	0		0	0		0		0		0			
	新潟県計	98	43	0	0	0		37.5	27.5		0		27.5		0			
富山	日本海	富山	黒部	150	260			40	黒部	300	280			黒部川	130	黒部	150	
			神通	250	300			3	神通 神通ます	297	217			神通川	217			
								3	(富山県 水産研究所)	3	2				(富山県 水産研究所)	2		
	庄川	80	150				庄川	150	128			庄川	50	庄川	78			
	富山県計	480	710	0	3	43		750	627		0		397		230			
	日本海区計	815	993	150	51	91		1,177.5	980		35		549.5		430.5			
	本州計	1,110	1,533	150	51	91		1,717.5	1,420		35		834.5		585.5			

注1:ふ化場、稚魚供給場及び幼魚生産場欄の()は県立
 注2:富山県黒部の受給卵40千粒は県外から移入予定

本州におけるサクラマス(そ上系)幼魚人工ふ化放流計画表

県	海区	地区	幼魚生産場	稚魚 収容数 (千尾)	幼魚 生産数 (千尾)	幼魚移動		放流水系	幼魚放流数 (千尾)		
						供給場	幼魚数 (千尾)		0 ⁺ 秋	1 ⁺ 春	計
青森	太平洋	青森 太平洋	東通老部	163	163			東通老部川	70	93	163
			地区計	163	163		0		70	93	163
		陸奥湾									
			地区計	0	0		0		0	0	0
太平洋海区計				163	163		0		70	93	163
青森	日本海	青森 日本海	追良瀬	213	100			追良瀬川	100		100
			地区計	213	100		0		100	0	100
青森県計				376	263		0		170	93	263
山形	日本海	山形県 北部	内水面 水産センター	5	3						(3)※
			地区計	5	3		0		0	0	0
山形県計				5	3		0		0	0	0
富山	日本海	富山	黒部	84	82			黒部川	82		82
			庄川	40	13			庄川			(13)※
富山県計				124	95		0		82	0	82
日本海区計				342	198		0		182	0	182
本州計				505	361		0		252	93	345

注 1:()※は親魚移行数のため放流数には含まない。

2:青森県日本海の追良瀬は海産親魚由来分含む。

本州におけるサクラマス(池産系)稚魚人工ふ化放流計画表

県	海区	地区	採卵場	ふ化場	収容卵数 (千粒)	稚魚 生産数 (千尾)	稚魚移動		放流水系	稚魚 放流数 (千尾)	幼魚生産場	幼魚生産 移行数 (千尾)	
							供給場	稚魚数 (千尾)					
青森	太平洋	青森 太平洋	東通老部	東通老部	20	10		0	小老部川	10			
			地区計		20	10		0		10		0	
		津軽海峡				0	0		0	0		0	
		陸奥湾				0	0		0	0		0	
	日本海	青森 日本海	追良瀬	追良瀬	30	25			県内各河川	25			
		地区計			30	25		0	25		0		
青森県計					50	35		0	35		0		
岩手	太平洋	岩手県 北部	(内水面 水産センター)	(内水面 水産センター)	228	127			安家川	6	(内水面 水産センター)	96	
			久慈川	久慈川	600	500			稗貫川	25			
			地区計		828	627	0		岩手久慈川	403	久慈	97	
		宮古	閉伊	閉伊	500	450			閉伊川	200	閉伊	20	
									刈屋川	80			
			地区計		500	450	0		小国川	150		20	
		山田・大槌				0	0			0		0	
		岩手県 南部				0	0			0	0		0
			地区計			0	0			0	0		0
		石巻				0	0			0			0
岩手県計					1,328	1,077		0	864		213		
太平洋海区計					1,348	1,087		0	874		213		
秋田	日本海	秋田県 北部	(水産 振興センター)	(水産 振興センター)	150	130			米代川	1	(水産 振興センター)	129	
			藤里白神	藤里白神	100	80				70		10	
			地区計		250	210	0			71		139	
		秋田県 南部	秋ノ宮	秋ノ宮	150	130			雄物川	120	秋ノ宮	10	
		地区計			150	130		0	120		10		
秋田県計					400	340		0	191		149		
山形	日本海	山形県 北部	内水面 水産センター	内水面 水産センター	784	547			月光川	25	内水面 水産センター	42	
									日向川	24			
			地区計		784	547	0			49		42	
		山形県 中部						内水面 水産センター	357	最上川	357		0
				地区計		0	0		357	357	357		0
		山形県 南部							内水面 水産センター	58	赤川	58	
								17	五十川	17			
								8	庄内小国川	8			
								8	温海川	8			
地区計			0	0			99	99	99		0		
山形県計					784	547	456		505		42		
新潟	日本海	下越	三面	三面	1,500	1,200			山北大川	5	三面		
									三面川	707		5	
									加治川	177			
									荒川	286			
									胎内川	20			
		胎内	100	85		胎内川	85						
		阿賀野	715	596		阿賀野川	596						
地区計	2,315	1,881	0		1,876		5						
中越	二居	二居	200	180			雲洞	140	魚野川	140			
								10	五十嵐川	10			
								30	信濃川	30			
地区計	200	180	180		180		0						
新潟県計					2,515	2,061	180		2,056		5		
富山	日本海	富山	(富山県 水産研究所)	神通ます	150	105			神通川	50	神通河川	55	
			庄川	庄川	640	576			庄川	400	庄川	98	
富山県計					790	681	0		450		153		
日本海区計					4,519	3,654	636		3,227		349		
本州計					5,867	4,741	636		4,101		562		

注1:ふ化場、稚魚供給場及び幼魚生産場欄の()は県立

本州におけるサクラマス(池産系)幼魚人工ふ化放流計画表

県	海区	地区	幼魚生産場	稚魚 収容数 (千尾)	幼魚 生産数 (千尾)	幼魚移動		放流水系	幼魚放流数 (千尾)			
						供給場	幼魚数 (千尾)		0 ⁺ 秋	1 ⁺ 春	計	
青森	太平洋	青森 太平洋										
			地区計	0	0	0	0	0	0	0		
		陸奥湾	川内町 内水面	100	100			八木沢 (川内川)	50	0	50	
				地区計	100	100	0		川内川	50	0	50
太平洋海区計				100	100	0		100	0	100		
青森	日本海	青森 日本海	追良瀬 内水面漁協	0	0	王余魚沢養 魚場	2	追良瀬川	2	0	2	
			地区計	0	0	2		2	0	2		
青森県計				100	100	2		102	0	102		
山形	日本海	山形県 北部	内水面水産 センター	42	30			最上川		2	2	
			地区計	42	30	0			0	2	2	
		山形県 中部	(古寺)				内水面水産 センター	7	最上川	7		7
				地区計	0	0	7		7	0	7	
山形県 南部					内水面水産 センター	21	赤川		21	21		
		地区計	0	0	21		0	21	21			
山形県計				42	30	28		7	23	30		
新潟	日本海	下越	三面	5	5		0	三面川	1.5	1.5	3 (2)※	
			地区計	5	5	0		1.5	1.5	3		
新潟県計				5	5	0		1.5	1.5	3		
富山	日本海	富山	黒部	216	195			黒部川	195	0	195	
			神通河川	51	30			神通川	0	30	30	
			庄川	181	87			庄川	27	50	77 (10)※	
富山県計				448	312	0		222	80	302		
日本海区計				495	347	30		233	105	337		
本州計				595	447	30		333	105	437		

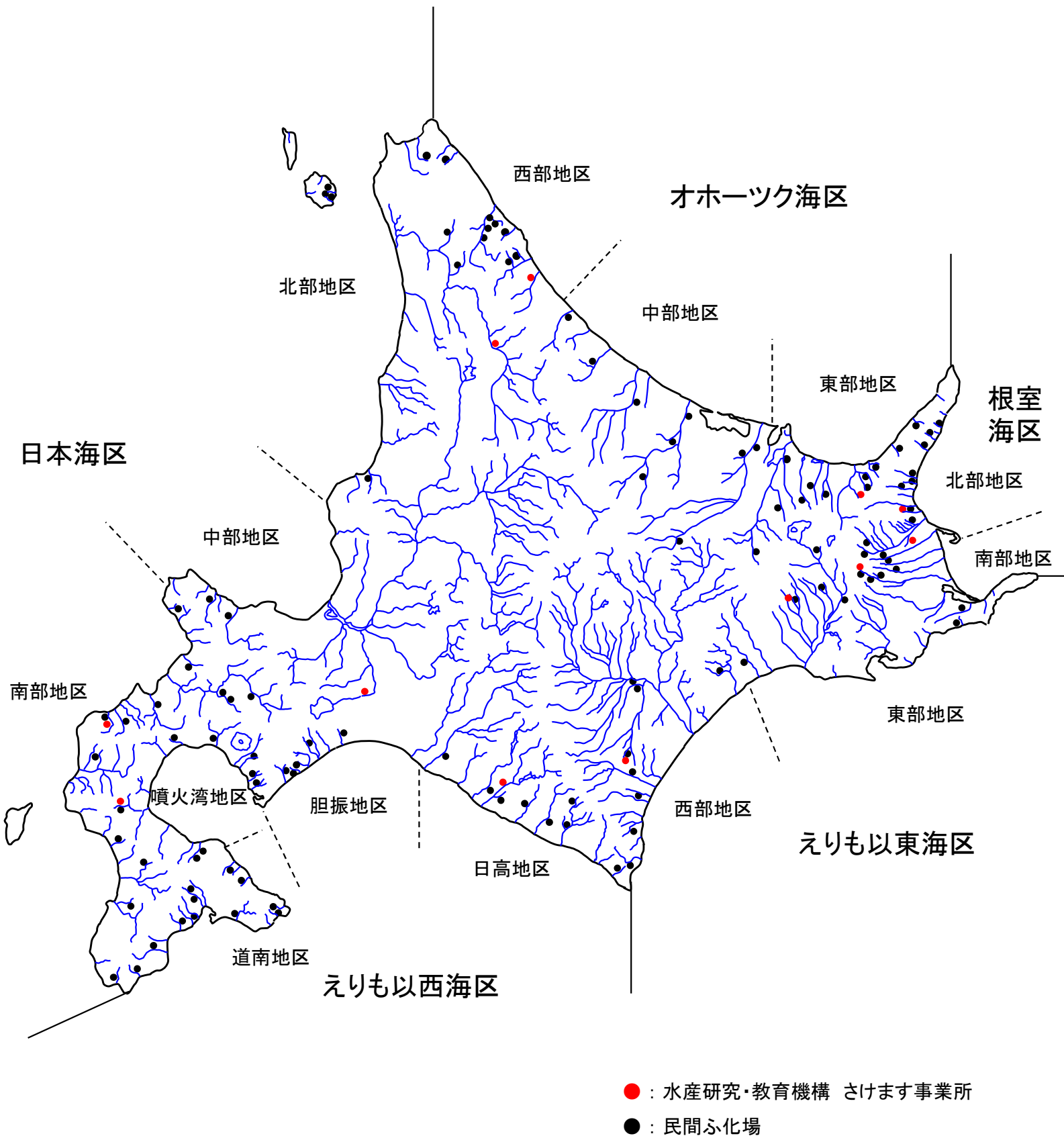
注 1: 幼魚生産場欄の()は県立

2: ()※は親魚移行のため放流数には含まない。

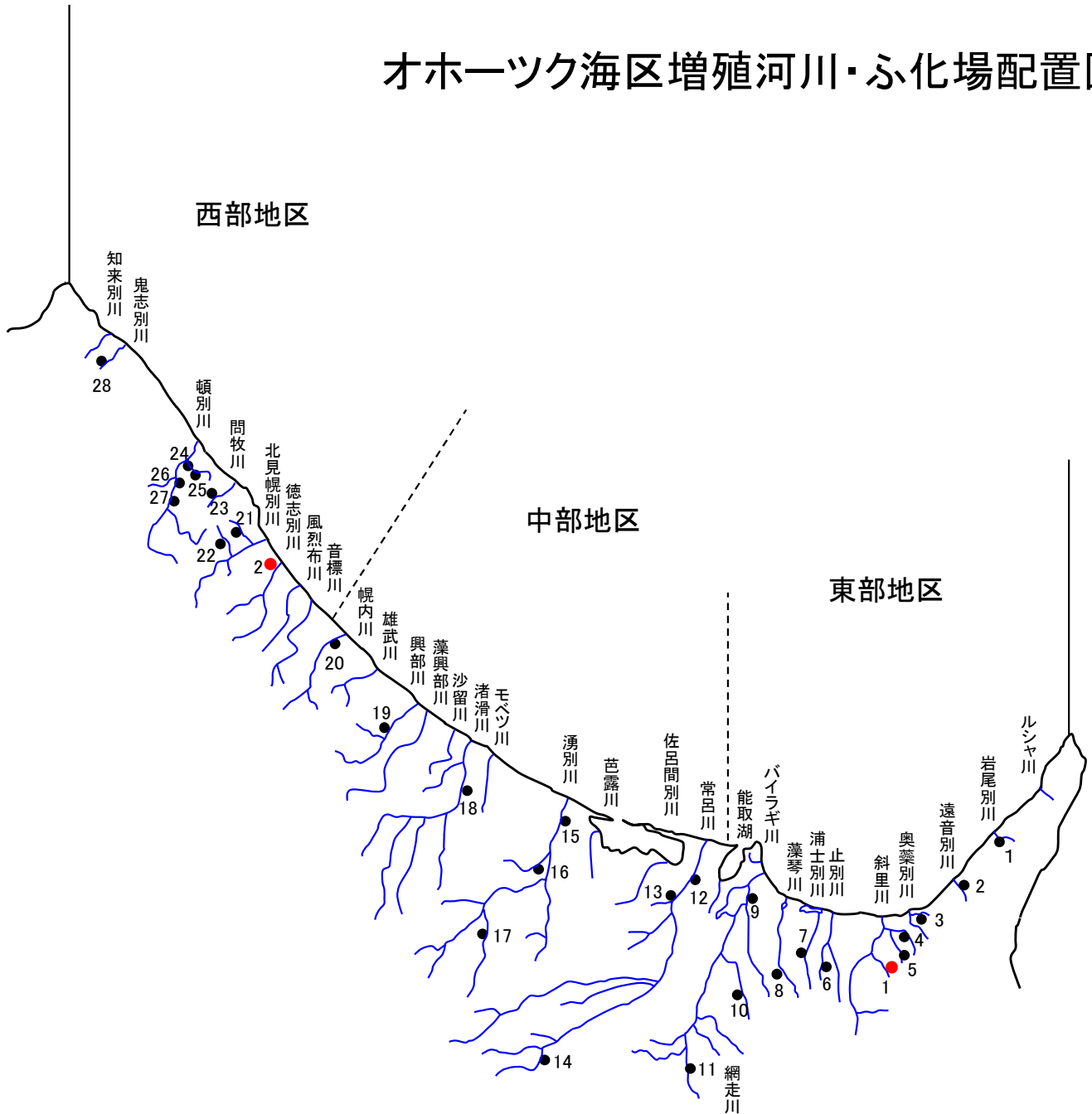
増殖河川とふ化場マップ

北海道増殖河川・ふ化場配置図

(ふ化場名は次ページ以降参照)



オホーツク海区増殖河川・ふ化場配置図



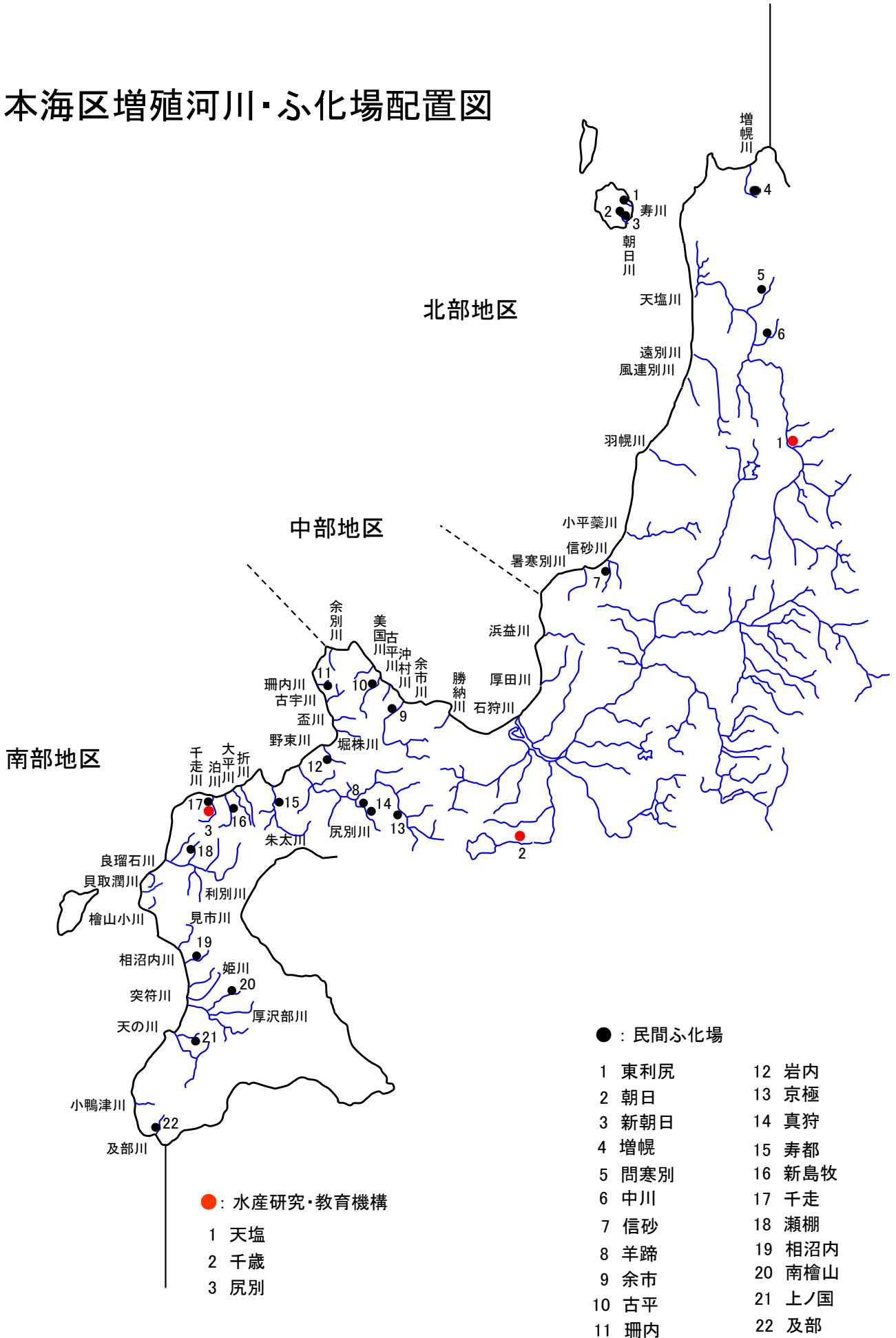
● : 水産研究・教育機構

● : 民間ふ化場

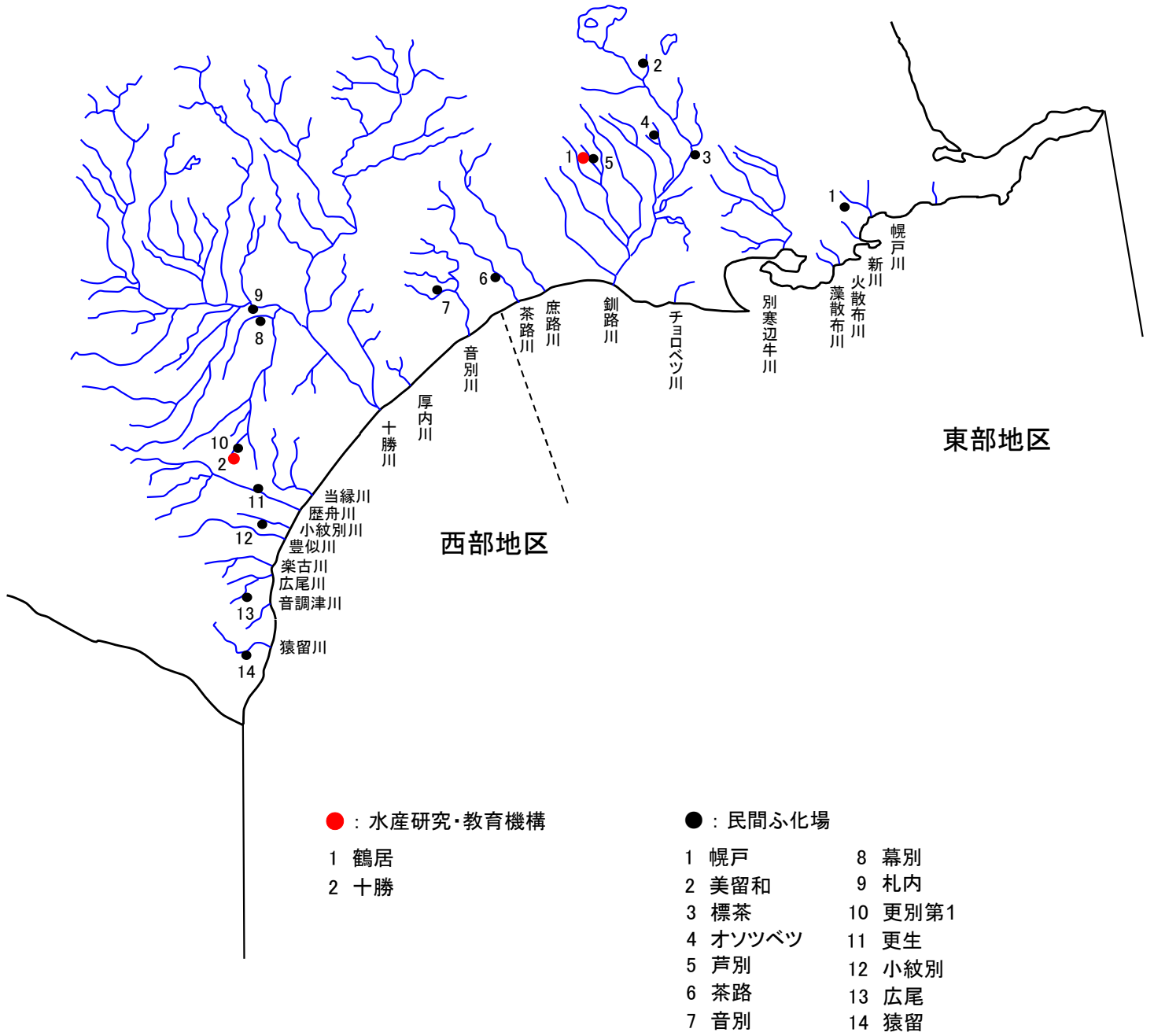
- 1 斜里
- 2 徳志別

- | | | |
|-------|---------|----------|
| 1 岩尾別 | 11 相生 | 21 ケモマナイ |
| 2 遠音別 | 12 常呂 | 22 歌登 |
| 3 奥薬別 | 13 日吉 | 23 問牧 |
| 4 秋の川 | 14 置戸 | 24 新頓別 |
| 5 来運 | 15 湧別五線 | 25 頓別 |
| 6 止別 | 16 湧別 | 26 鬼河原 |
| 7 神浦 | 17 丸瀬布 | 27 中頓別 |
| 8 藻琴 | 18 渚滑 | 28 鬼志別 |
| 9 網走 | 19 興部 | |
| 10 上里 | 20 幌内 | |

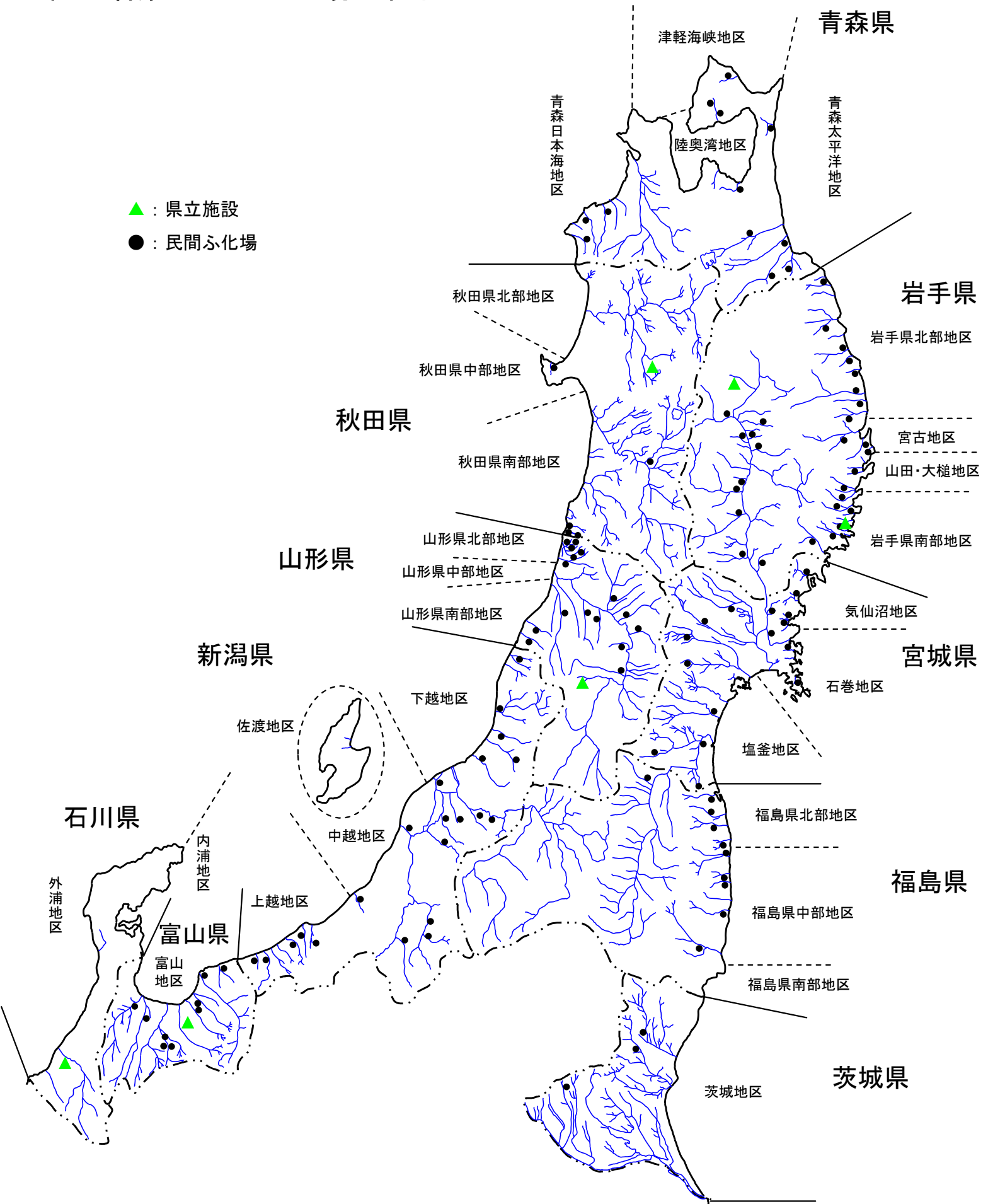
日本海区増殖河川・ふ化場配置図



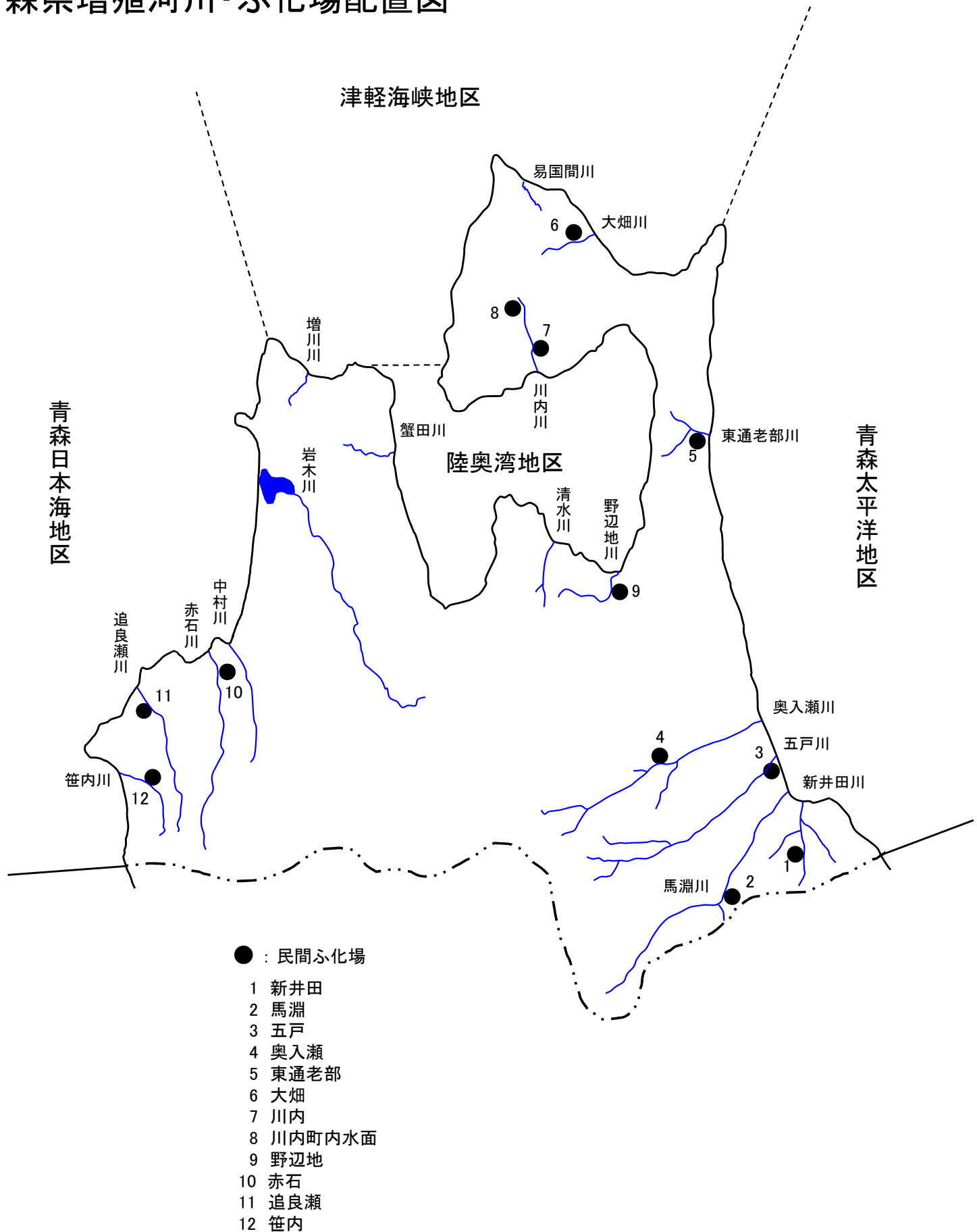
えりも以東海区増殖河川・ふ化場配置図



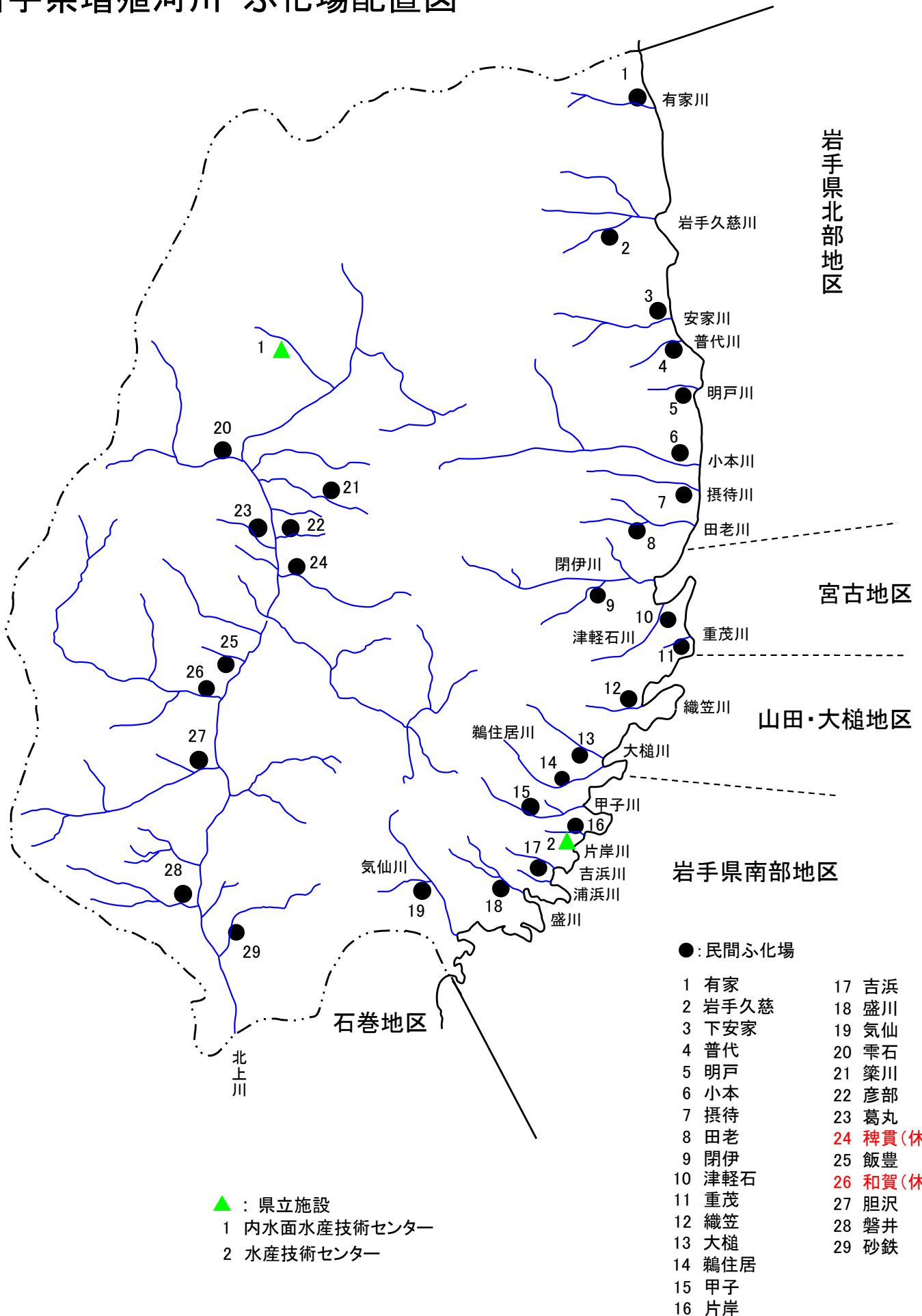
本州増殖河川・浄化場配置図



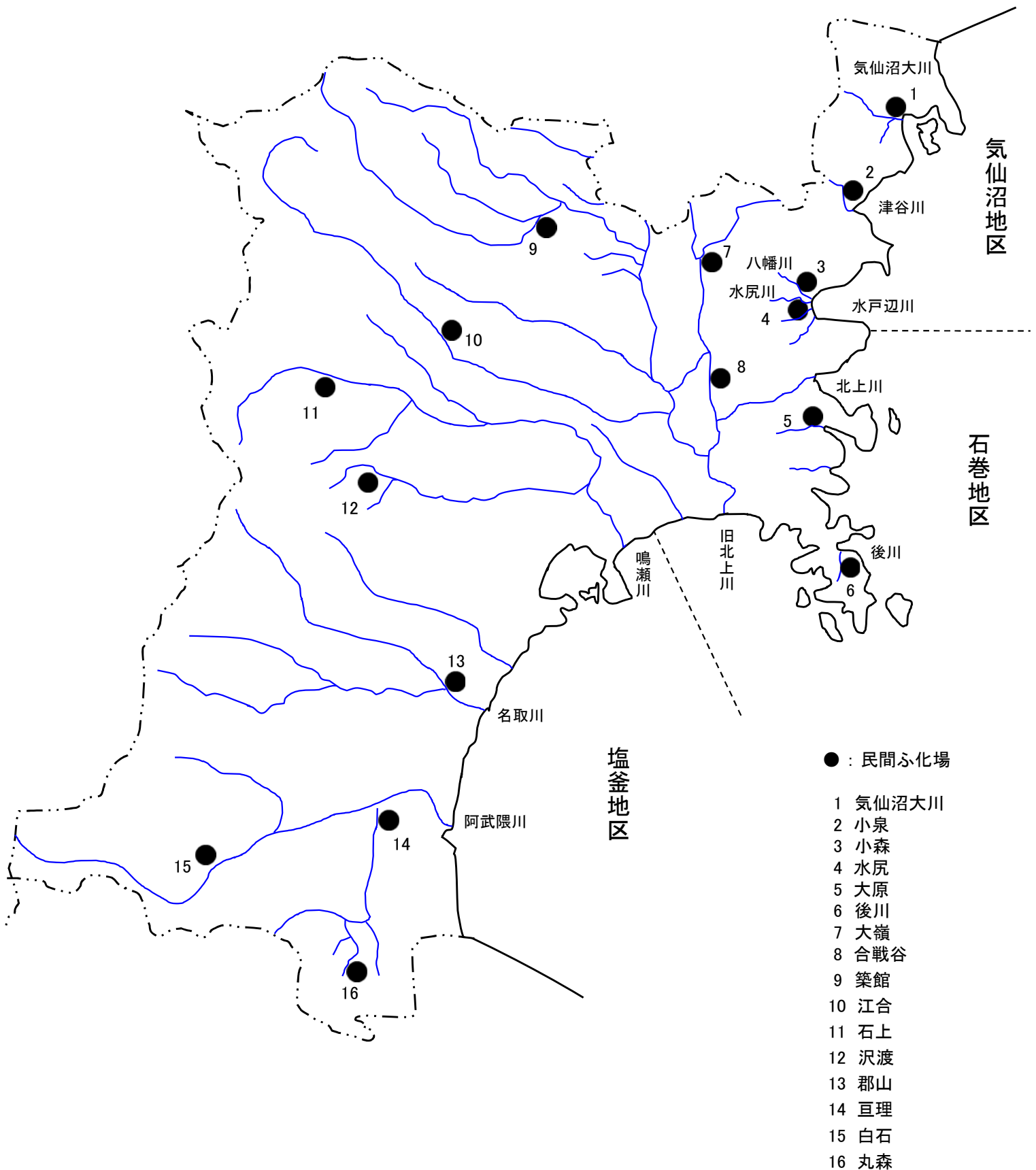
青森県増殖河川・ふ化場配置図



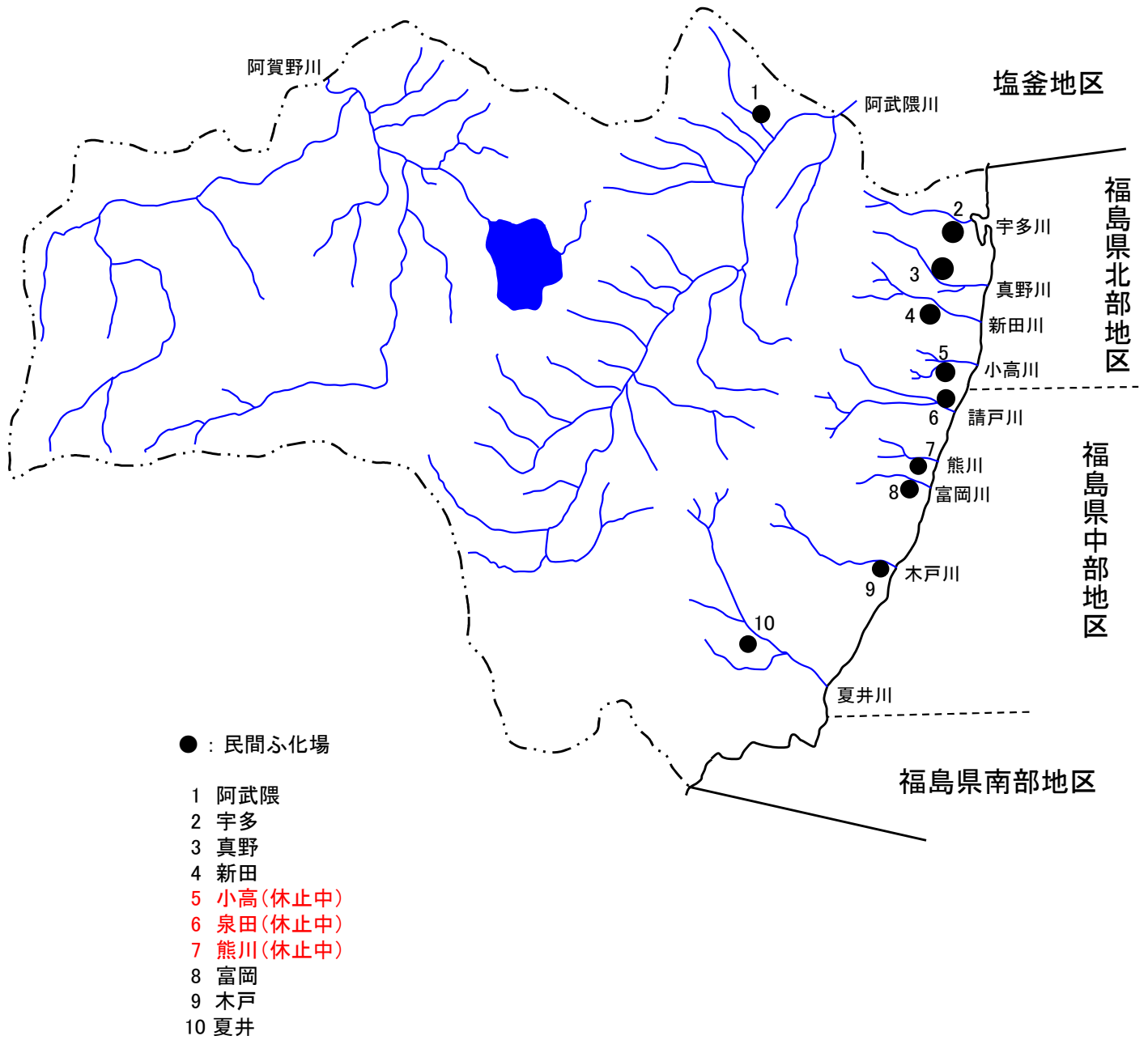
岩手県増殖河川・ふ化場配置図



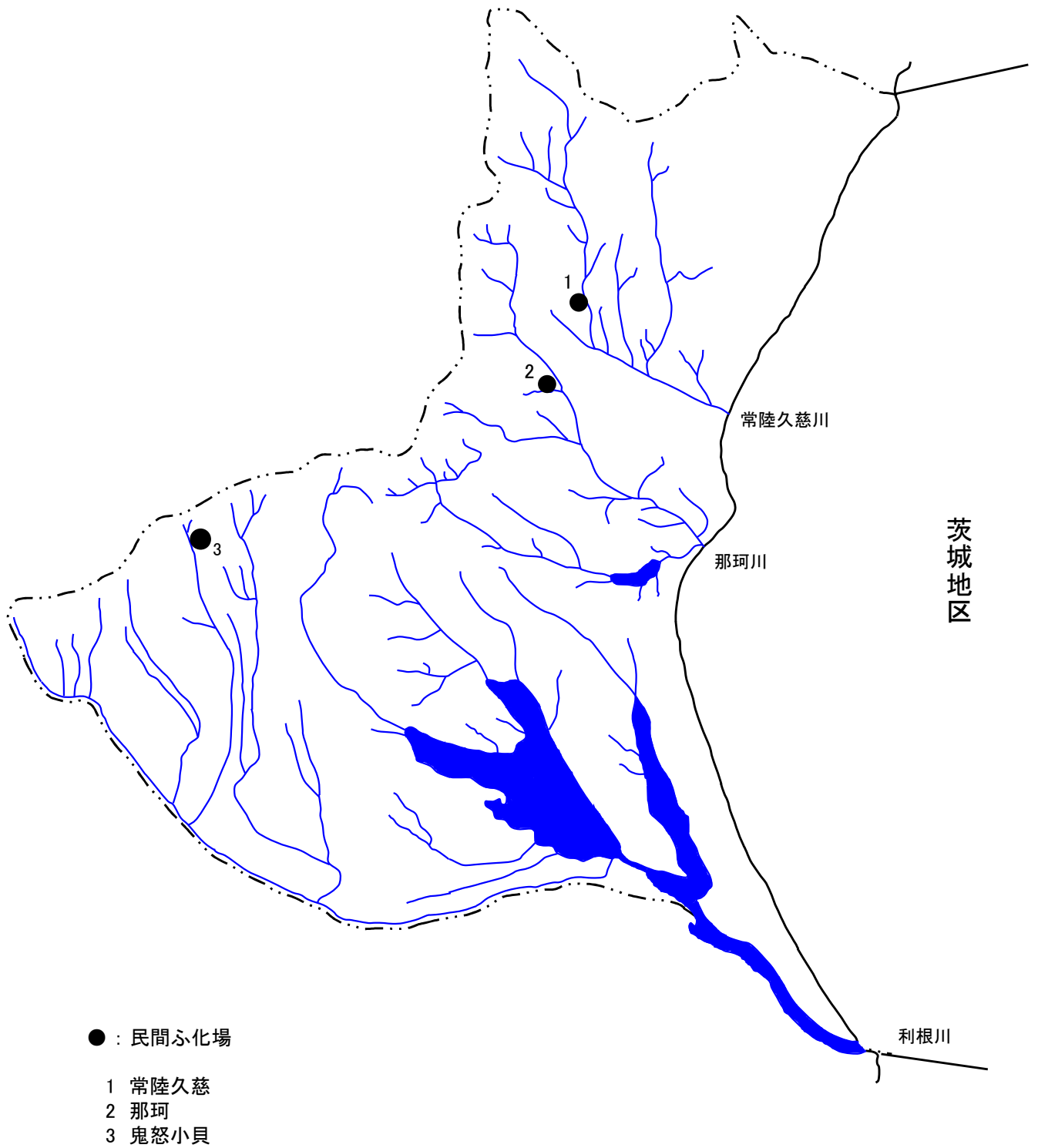
宮城県増殖河川・ふ化場配置図



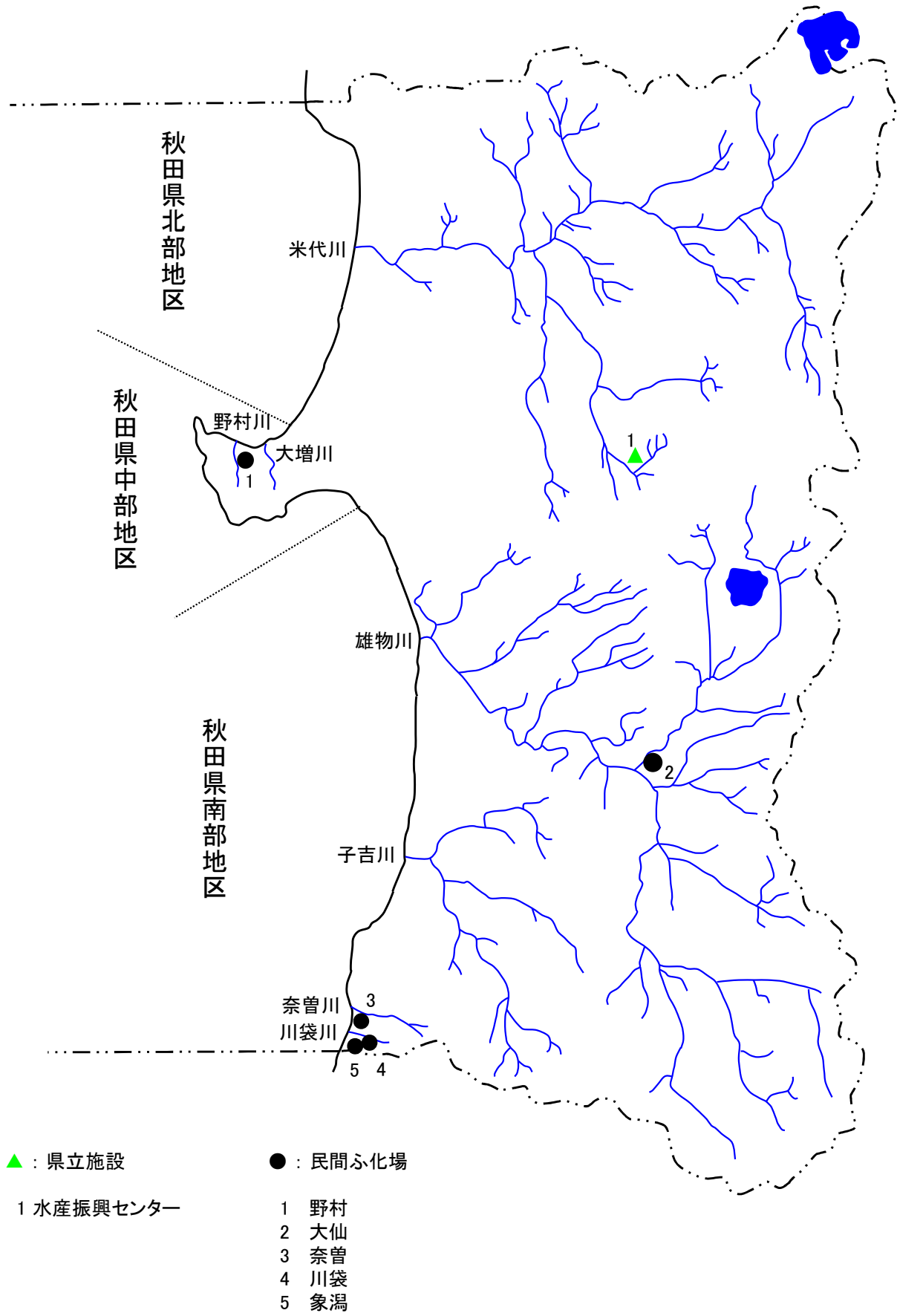
福島県増殖河川・心化場配置図



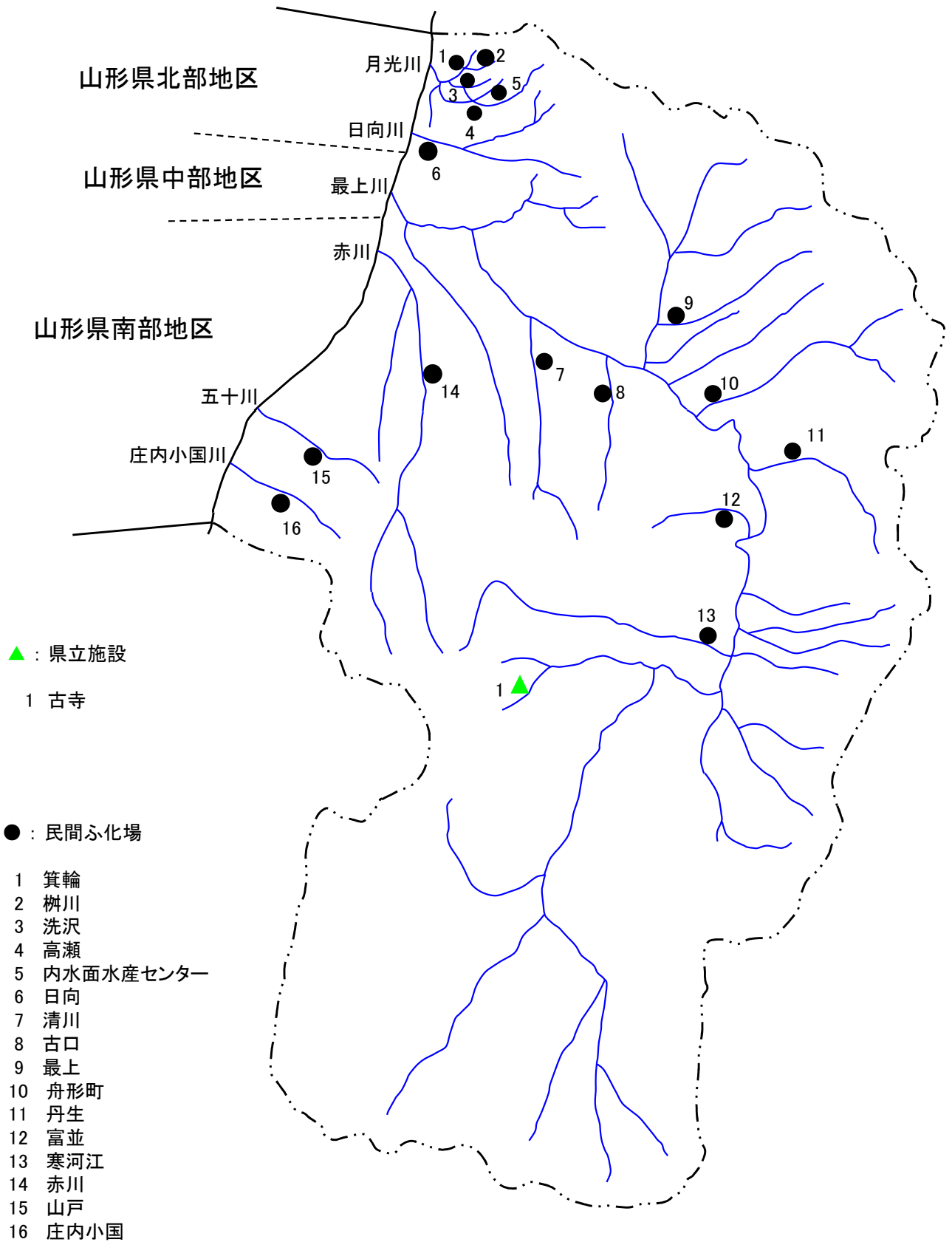
茨城県増殖河川・ふ化場配置図



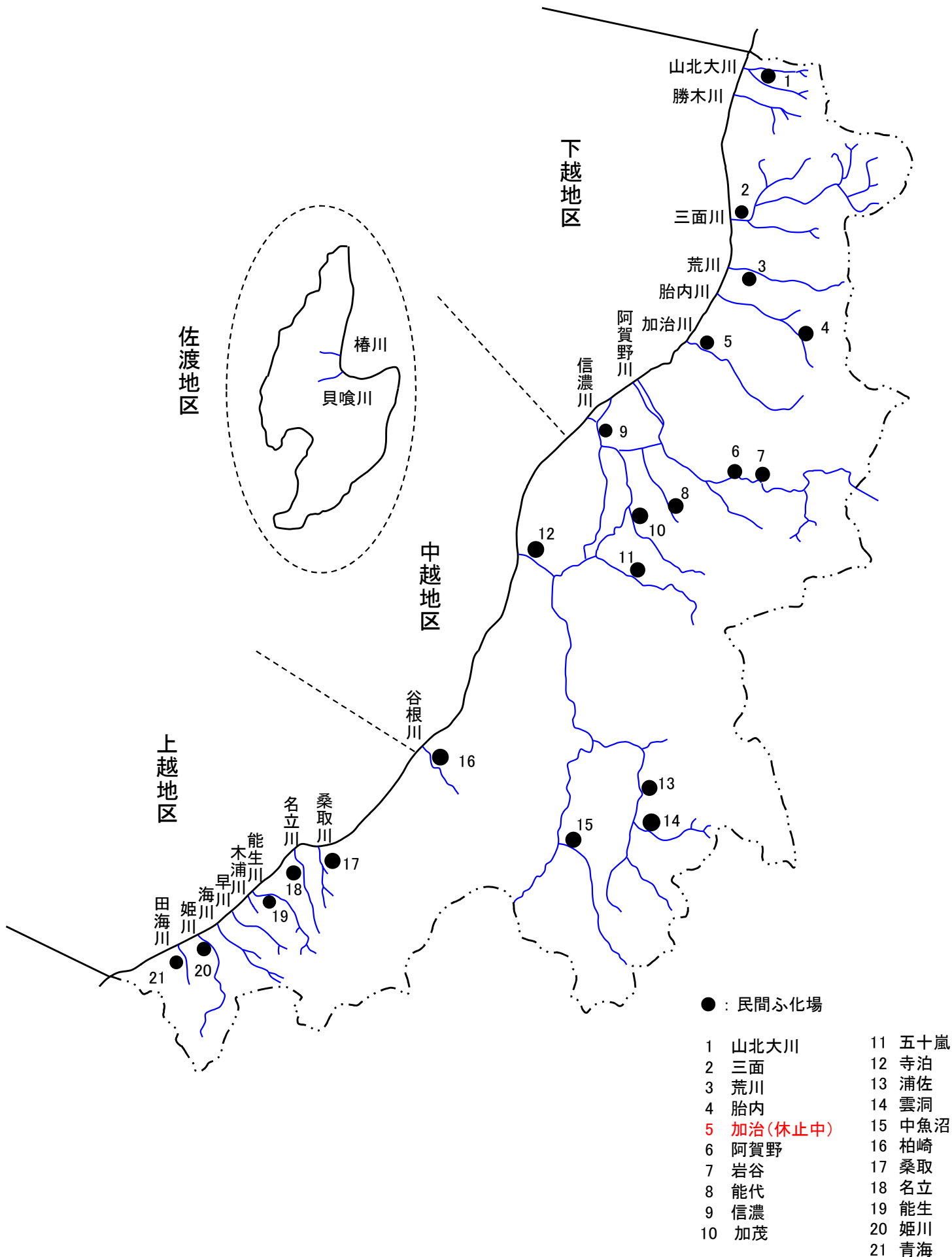
秋田県増殖河川・ふ化場配置図



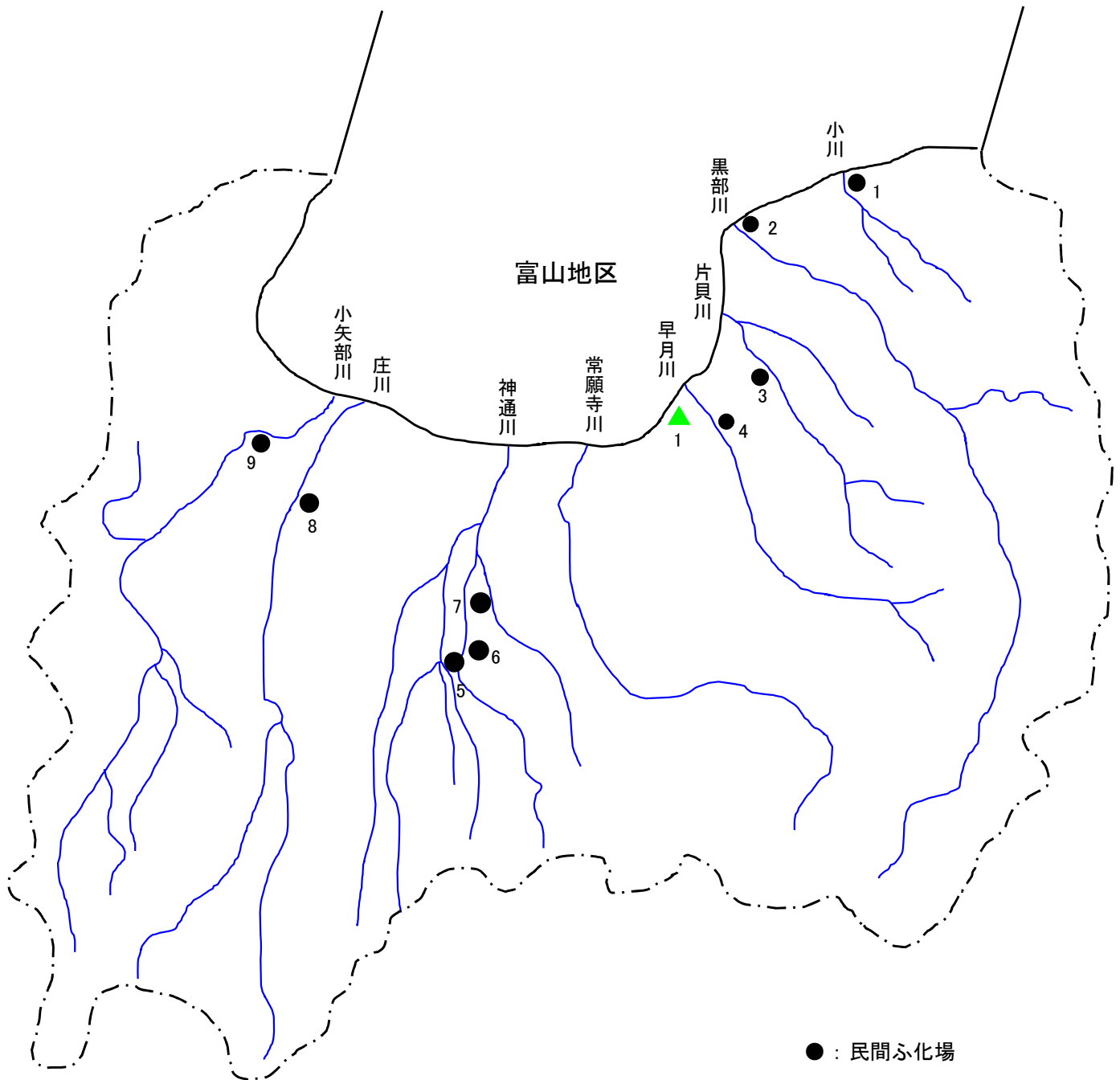
山形県増殖河川・ふ化場配置図



新潟県増殖河川・ふ化場配置図



富山県増殖河川・ふ化場配置図



▲ : 県立施設

1 富山県水産研究所

● : 民間ふ化場

- 1 小川
- 2 黒部
- 3 片貝
- 4 早月(休止中)
- 5 神通河川
- 6 神通
- 7 神通ます
- 8 庄川
- 9 小矢部

石川県増殖河川・ふ化場配置図

