

# さけます人工ふ化放流計画集録

(平成30年度)

国立研究開発法人 水産研究・教育機構

北海道区水産研究所

## 発行にあたって

本集録は、平成30年度における溯河性さけます人工ふ化放流計画について、国立研究開発法人水産研究・教育機構北海道区水産研究所が実施すべき計画（水産資源保護法第20条第1項の規定に基づき農林水産大臣が定めたもの）と、各道県が策定した計画を積み上げ、さけ類及びます類の適正な資源管理に資するための資料として取りまとめたものである。

なお、「本州におけるさけます人工ふ化放流計画」のうち、宮城県のサケ捕獲数については、県の計画で数値が算出されていないため空欄としている。

## 目 次

<b>北海道におけるさけます人工ふ化放流計画</b> .....	1
・北海道における海区・地区及び沿岸域の区分表.....	3
・北海道におけるさけます人工ふ化放流事業実施体制.....	4
・北海道におけるさけます人工ふ化放流計画総括表.....	9
・サケ.....	11
・カラフトマス.....	35
・サクラマス.....	41
・ベニザケ.....	47
・北海道区水産研究所が実施する耳石温度標識放流計画.....	51
<b>本州におけるさけます人工ふ化放流計画</b> .....	55
・本州における海区・地区及び沿岸域の区分表.....	57
・本州におけるさけます人工ふ化放流事業実施体制.....	59
・本州におけるさけます人工ふ化放流計画総括表.....	63
・サケ.....	65
・サクラマス.....	73
<b>増殖河川とふ化場マップ</b> .....	81

# 北海道におけるさけます人工ふ化放流計画

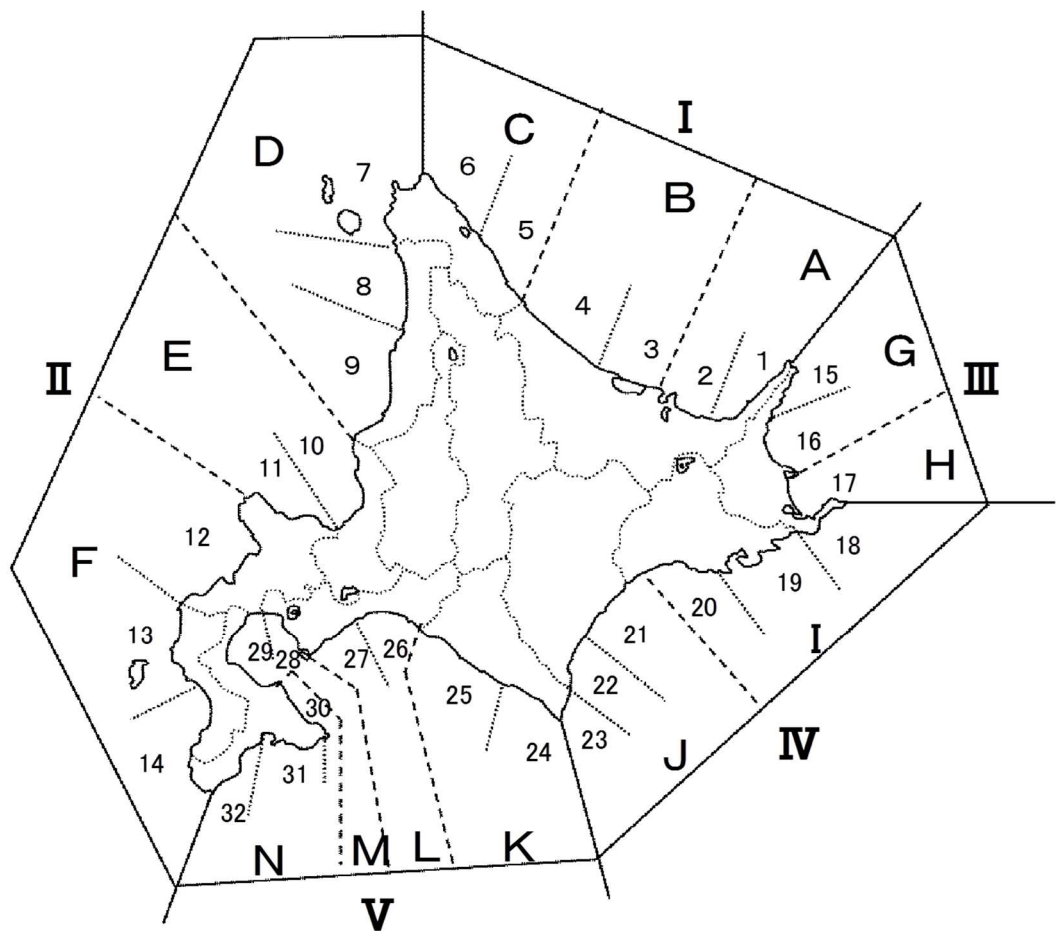


# 北海道における海区・地区及び沿岸域の区分表

拠点事業所	海区	地区	地区の範囲	沿岸域	沿岸域の範囲	
根室	オホーツク (I)	東部 (A)	知床半島突端から網走市と北見市の市界までの地域	網走東部 (1)	斜里町全域	
		中部 (B)	網走市と北見市の市界から雄武町と枝幸町の町界までの地域	網走南部 (2)	小清水町から網走市まで	
		西部 (C)	雄武町と枝幸町の町界から宗谷岬突端までの地域	網走西部 (3)	北見市から湧別町まで	
千歳	日本海 (II)	北部 (D)	宗谷岬突端から雄冬岬突端までの地域	網走北部 (4)	紋別市から雄武町まで	
		中部 (E)	雄冬岬突端から神威岬突端までの地域	宗谷南部 (5)	枝幸町全域	
		南部 (F)	神威岬突端から白神岬突端までの地域	宗谷東部 (6)	浜頓別町から宗谷岬まで	
				宗谷西部 (7)	宗谷岬から豊富町まで(利尻、礼文島を含む)	
		留萌北部 (8)	幌延町から初山別村まで			
		留萌南部 (9)	羽幌町から雄冬岬まで			
石狩 (10)	雄冬岬から石狩市まで					
根室	根室 (III)	北部 (G)	知床半島突端から竜神崎までの地域	後志北部 (11)	小樽市から神威岬まで	
		南部 (H)	竜神崎から納沙布岬突端までの地域	後志南部 (12)	神威岬から島牧村まで	
	えりも以東 (IV)	東部 (I)	納沙布岬突端から白糠町と釧路市音別町の市町界までの地域	檜山北部 (13)	せたな町から八雲町まで(奥尻島を含む)	
				檜山南部 (14)	乙部町から白神岬まで	
		西部 (J)	白糠町と釧路市音別町の市町界から襟裳岬突端までの地域	根室北部 (15)	羅臼町全域	
				根室中部 (16)	標津町から竜神崎まで	
	千歳	えりも以西 (V)	日高 (K)	襟裳岬突端から日高町とむかわ町の町界までの地域	根室南部 (17)	竜神崎から納沙布岬まで
			胆振 (L)	日高町とむかわ町の町界から地球岬突端までの地域	根室以東 (18)	根室市の納沙布岬以西太平洋側全域
			噴火湾 (M)	地球岬突端から森町と鹿部町の町界までの地域	釧路東部 (19)	浜中町から厚岸町まで
					釧路西部 (20)	釧路町から白糠町まで
			道南 (N)	森町と鹿部町の町界から白神岬突端までの地域	十勝北部 (21)	釧路市音別町から豊富町まで
			日高東部 (24)	えりも町の襟裳岬西側全域から浦河町まで		
			日高西部 (25)	新ひだか町から日高町まで		
			胆振東部 (26)	むかわ町から苫小牧市まで		
			胆振中部 (27)	白老町から地球岬まで		
			胆振西部 (28)	地球岬から豊浦町まで		
渡島北部 (29)	長万部町から森町まで					
渡島南部 (30)	鹿部町から恵山岬まで					
海峡東部 (31)	恵山岬から函館市と北斗市の市界まで					
海峡西部 (32)	北斗市から白神岬まで					

※ ( )内の記号は付図の記号と対応している。

(付図)



# 北海道におけるさけます人工ふ化放流事業実施体制

注1:水系欄の◎は海中飼育等実施沿岸域。  
 2:捕獲実施魚種欄の○は捕獲採卵河川(基準事業費対象)、▲は補完河川(不足採卵)。  
 3:ふ化場欄中の※は北水研、( )は道内水試。

海区	地区	捕獲場	捕獲実施魚種				ふ化場	飼育実施魚種					水系	放流実施魚種						
			サケ	カラフトマス	サクラマス	ベニザケ		サケ	カラフトマス	サクラマス		ベニザケ		サケ	カラフトマス	サクラマス		ベニザケ		
										そ上	池産					稚魚	幼魚	稚魚	幼魚	
オ	東部	岩尾別	○	○			岩尾別	○	○				ルシャ川	○	○					
		遠音別	▲	▲			遠音別		○				岩尾別川	○	○					
		奥薬別	▲	○			奥薬別		○				遠音別川	○	○					
		斜里	○	○	○		※斜里	○	○	○			奥薬別川	○	○					
							秋の川	○	○				斜里川	○	○	○	○			
							来運	○												
							止別	○	○					◎網走東部	○					
							神浦		○					止別川	○	○				
							藻琴	▲	▲					浦土別川	○	○				
							相生	○						藻琴川	○	○				
ホ	中部	網走	○	○			上里	○					網走川	○	○					
							網走		○											
													バイラギ川	○	○					
													能取湖	○	○					
													◎網走南部	○						
		地区計	○捕獲採卵	4	5	1	0	北水研	1	1	1	0	0	河川	10	11	1	1	0	0
			▲補完河川	3	2	0	0	道内水試	0	0	0	0	0	沿岸	2	0	0	0	0	0
								民間	7	7	0	0	0							
								置戸	○					常呂川	○	○				
								日吉	○					佐呂間別川	○					
						常呂		○				芭露川	○							
						丸瀬布	○					湧別川	○	○						
						湧別5線	○													
						湧別		○				◎網走西部	○	○						
ク	西部	モベツ		▲									モベツ川		○					
		渚滑	○	○			渚滑	○	○				渚滑川	○	○					
													沙留川		○					
													藻興部川		○					
													興部川	○	○					
													雄武川	○	○					
													雄武川	○	○					
													幌内川	○	○					
													◎網走北部	○	○					
ツ	地区計	○捕獲採卵	5	5	0	0	北水研	0	0	0	0	0	河川	8	9	0	0	0	0	
		▲補完河川	1	2	0	0	道内水試	0	0	0	0	0	沿岸	2	2	0	0	0	0	
							民間	7	5	0	0	0								
													音標川	○						
													鳳烈布川	○						
													徳志別川	○	○	○				
													北見幌別川	○	○					
													ケモマナイ	○						
													間牧	○						
													◎宗谷南部	○						
ク	西部	頓別	○	○			頓別	○					頓別川	○	○					
ク	地区計	○捕獲採卵	3	3	1	0	北水研	1	1	1	0	0	河川	7	5	1	0	0	0	
		▲補完河川	1	1	0	0	道内水試	0	0	0	0	0	沿岸	2	0	0	0	0	0	
							民間	7	3	0	0	0								
海区計	○捕獲採卵	12	13	2	0	北水研	2	2	2	0	0	河川	25	25	2	1	0	0		
	▲補完河川	5	5	0	0	道内水試	0	0	0	0	0	沿岸	6	2	0	0	0	0		
						民間	21	15	0	0	0									

注1:水系欄の◎は海中飼育等実施沿岸域。

2:捕獲実施魚種欄の○は捕獲採卵河川(基準事業費対象)、▲は補完河川(不足時採卵)。

3:ふ化場欄の※は北水研、( )は道内水試。

海区	地区	捕獲場	捕獲実施魚種				ふ化場	飼育実施魚種				水系	放流実施魚種						
			サケ	カラフトマス	サクラマス	ベニザケ		サケ	カラフトマス	サクラマス			ベニザケ	サケ	カラフトマス	サクラマス		ベニザケ	
										そ上	池産					稚魚	幼魚	稚魚	幼魚
日	北					東利尻	○					寿川	○						
						朝日	○					朝日川	○						
						新朝日	○												
		増幌	▲			増幌		○				増幌川	○	○					
		天塩	○			※天塩	○												
		中川	○			中川	○					天塩川	○						
		美深	○			間寒別	○												
		遠別	○									遠別川	○						
												風連別川	○						
												◎留萌北部	○						
												羽幌川	○						
												小平薬川	○						
		信砂	○			信砂	○					信砂川	○						
		暑寒別	○			羊蹄	○					暑寒別川	○						
										◎留萌南部	○								
地区計	○捕獲採卵	6	0	0	0	北水研	1	0	0	0	0	河川	10	1	0	0	0	0	
	▲補完河川	1	0	0	0	道内水試	0	0	0	0	0	沿岸	3	0	0	0	0	0	
中												浜益川	○						
	厚田	▲									厚田川	○							
	千歳	○		○		※千歳	○		○		石狩川	○	○	○					
	余市	○		○		余市	○				余市川	○		○					
	古平	▲				古平	○				古平川	○							
											美国川	○							
											積丹川	○							
地区計	○捕獲採卵	2	0	2	0	北水研	1	0	1	0	0	河川	7	0	2	2	0	0	
	▲補完河川	2	0	0	0	道内水試	0	0	0	0	0	沿岸	0	0	0	0	0	0	
本	南	珊内			○	珊内			○			珊内川				○			
		古宇	▲									古宇川	○		○				
		野束	○		○		岩内	○				野束川	○		○				
		尻別	○		○		真狩	○				尻別川	○		○	○			
						京極	○												
		朱太	▲			※尻別			○			朱太川	○						
						寿都	○					大平川			○	○			
		泊	▲			新島牧	○					泊川	○		○	○			
		千走			○	千走			○			千走川	○		○	○			
												◎後志南部	○						
												嗣内川	○						
												馬場川	○						
		利別	○			瀬棚	○					利別川	○						
												良瑠石川	○						
海	部					(道南)			○			小川	○						
		見市			○	相沼内	○				見市川				○				
		相沼内	○								相沼内川	○							
											貝取潤川	○							
											◎檜山北部	○							
											姫川	○							
		厚沢部	○			南檜山	○				厚沢部川	○							
		天の	○			上ノ国	○				天の川	○							
											石崎川	○							
											小鴨津川	○							
									及部川	○									
										◎檜山南部	○								
地区計	○捕獲採卵	6	0	5	0	北水研	0	0	1	0	0	河川	20	0	5	7	0	0	
	▲補完河川	3	0	0	0	道内水試	0	0	1	0	0	沿岸	3	0	0	0	0	0	
海区計	○捕獲採卵	14	0	7	0	北水研	2	0	2	0	0	河川	37	1	7	9	0	0	
	▲補完河川	6	0	0	0	道内水試	0	0	1	0	0	沿岸	6	0	0	0	0	0	





注1:水系欄の◎は海中飼育等実施沿岸域。

2:捕獲実施魚種欄の○は捕獲採卵河川(基準事業費対象)、▲は補完河川(不足時採卵)。

3:ふ化場欄中の※は北水研、( )は道内水試。

海区	地区	捕獲場	捕獲実施魚種			ふ化場	飼育実施魚種				水系	放流実施魚種							
			サケ	カラフトマス	サクラマス		ベニザケ	サケ	カラフトマス	サクラマス		ベニザケ	サケ	カラフトマス	サクラマス		ベニザケ		
										そ上					池産	稚魚	幼魚	稚魚	幼魚
えり	東部					落石		○				◎根室以東	○						
		幌戸	○										幌戸川	○					
		藻散布	▲										新川	○					
		別寒辺牛	▲										藻散布川	○					
													別寒辺牛川	○					
													◎釧路東部	○					
													チヨロベツ川	○					
							※鶴居												
							美留和	○											
							標茶	○						釧路川	○				○
					オソツベツ	○													
					芦別	○													
												底路川	○						
												茶路川	○						
												◎釧路西部	○						
も	地区計	○捕獲採卵	2	0	0	1	北水研	1	0	0	0	1	河川	8	0	0	0	1	0
		▲補完河川	2	0	0	0	道内水試	0	0	0	0	0	沿岸	3	0	0	0	0	0
以東	西部																		
		幕別	○				音別	○											
		千代田	○				※十勝	○											
							幕別	○											
							札内	○						十勝川	○				
							更別第1	○											
														◎十勝北部	○				
														当縁川	○				
														歴舟川	○				
												歴舟川	○						
												小紋別川	○						
												豊似川	○						
												楽古川	○						
												広尾川	○						
												音調津川	○						
												猿留川	○						
海区計	地区計	○捕獲採卵	5	0	0	0	北水研	1	0	0	0	0	河川	11	0	0	0	0	0
		▲補完河川	2	0	0	0	道内水試	0	0	0	0	0	沿岸	1	0	0	0	0	0
海区計	地区計	○捕獲採卵	7	0	0	1	北水研	2	0	0	0	1	河川	19	0	0	0	1	0
		▲補完河川	4	0	0	0	道内水試	0	0	0	0	0	沿岸	4	0	0	0	0	0

注1:水系欄の◎は海中飼育等実施沿岸域。  
 2:捕獲実施魚種欄の○は捕獲採卵河川(基準事業費対象)、▲は補完河川(不足時採卵)。  
 3:ふ化場欄中の※は北水研、( )は道内水試。

海区	地区	捕獲場	捕獲実施魚種				ふ化場	飼育実施魚種				水系	放流実施魚種						
			サケ	カラフトマス	サクラマス	ベニザケ		サケ	カラフトマス	サクラマス そ上	池産		ベニザケ	サケ	カラフトマス	サクラマス 稚魚	サクラマス 幼魚	ベニザケ 稚魚	ベニザケ 幼魚
え	日高	歌別	○				歌別	○				歌別川	○						
		仁雁別	▲									仁雁別川	○						
												◎日高東部	○						
												幌満川	○						
		日高幌別	○				日高春別	○				日高幌別川	○						
							日高幌別	○											
		元浦	▲				元浦	○				元浦川	○						
	三石	○				三石	○				三石川	○							
	静内	○			○	※静内	○			○	静内川	○					○		
						豊畑	○												
	新冠	○				新冠	○				新冠川	○							
											厚別川	○							
											沙流川	○							
	地区計	○捕獲採卵	6	0	0	1	北水研	1	0	0	0	1	河川	10	0	0	0	0	1
	▲補完河川	2	0	0	0	道内水試	0	0	0	0	0	沿岸	1	0	0	0	0	0	
胆振	鶴川	▲										鶴川	○						
											安平川						○		
	錦多峰	○				錦多峰	○				錦多峰川	○							
											社台川	○							
	白老	○				白老	○				白老川	○							
	敷生	○				敷生	○				敷生川	○							
	アヨロ	○				アヨロ	○				アヨロ川	○							
登別	○				登別	○				登別川	○								
地区計	○捕獲採卵	5	0	0	0	北水研	0	0	0	0	0	河川	7	0	0	0	0	1	
	▲補完河川	1	0	0	0	道内水試	0	0	0	0	0	沿岸	0	0	0	0	0	0	
も						千舞別	○					千舞別川	○						
						気仙	○					気仙川	○						
						関内	○												
	長流	○									長流川	○							
	貴気別	○				貴気別	○				貴気別川	○							
											◎胆振西部	○							
						長万部	○				静狩川	○							
	長万部	▲									長万部川	○							
	国縫	▲									国縫川	○							
	遊楽部	○		○		※八雲	○		○		遊楽部川	○		○					
					遊楽部	○													
湾	鳥崎	○									落部川	○							
						森			○		鳥崎川	○							
						尾白内	○				尾白内川	○							
地区計	○捕獲採卵	4	0	1	0	北水研	1	0	1	0	0	河川	11	0	1	0	0	0	
	▲補完河川	2	0	0	0	民間	7	0	1	0	0	沿岸	2	0	0	0	0	0	
西	鹿部	○				鹿部	○					鹿部川	○						
	常路	▲									常路川	○							
	大船	○				大船	○				大船川	○							
	矢尻	▲				楸法華	○				矢尻川	○							
											◎渡島南部	○							
	尻岸内	○				尻岸内	○				尻岸内川	○							
	原木	▲									原木川	○							
	汐泊	○				汐泊	○				汐泊川	○							
											久根別川	○							
	大野	▲									大野川	○							
	戸切地	○				上磯	○				戸切地川	○							
						上磯中野	○												
	茂辺地	○				茂辺地	○				茂辺地川	○							
大当別	▲									大当別川	○								
亀川	▲				亀川	○				亀川	○								
										木古内川	○								
知内	○				知内	○				知内川	○								
福島	○				福島	○				福島川	○								
地区計	○捕獲採卵	8	0	0	0	北水研	0	0	0	0	0	河川	16	0	0	0	0	0	
	▲補完河川	6	0	0	0	道内水試	0	0	0	0	0	沿岸	1	0	0	0	0	0	
民間						11	0	1	0	0	0								
海区計	○捕獲採卵	23	0	1	1	北水研	2	0	1	0	1	河川	44	0	1	0	0	2	
	▲補完河川	11	0	0	0	道内水試	0	0	0	0	0	沿岸	4	0	0	0	0	0	
	民間					31	0	1	0	0	0								
北海道計	○捕獲採卵	67	22	12	2	北水研	10	3	7	0	2	河川	144	41	12	12	1	2	
	▲補完河川	27	9	0	0	道内水試	0	0	1	0	0	沿岸	21	2	0	0	0	0	
	民間					97	21	4	0	0	0								
計	94	31	12	2	計	107	24	12	0	2	計	165	43	12	12	1	2		

# 北海道におけるさけます人工ふ化放流計画総括表

注1: 捕獲場数の「採卵欄」は捕獲採卵実施場所数、「補完欄」は採卵不足時追加対応場所数。

2: ふ化場数は稚魚生産場及び幼魚生産場の合計数。

3: 稚魚・幼魚放流水数係数の「河川」は河川数、「沿岸」は海中飼育等実施数。

4: ふ化場数・収容卵数・稚魚生産数・稚魚放流数・幼魚放流数・放流数総計欄の「北」は北水研、「道」は道内水試、「民」は民間施設。

魚種	捕獲場数		捕獲数 (尾)	採卵数 (千粒)	ふ化場数		収容卵数 (千粒)		稚魚生産数 (千尾)		稚魚放流水数係数		稚魚放流数 (千尾)		幼魚放流水数係数		幼魚放流数 (千尾)		放流数総計 (千尾)			
	採卵	補完			北	道	北	道	北	道	北	道	河川	沿岸	北	道	河川	沿岸	北	道	北	道
サケ	67	27	1,303,640	1,218,270	北	10	北	146,200	北	129,000	144	21	北	129,000	-	-	北		北	129,000		
					道	0	道	0	道	0			道	0			道	0	道	0		
					民	97	民	1,072,070	民	913,700			民	913,700			民	913,700	民		民	913,700
					計	107	計	1,218,270	計	1,042,700			計	1,042,700			計	1,042,700	計	0	計	1,042,700
カラフトマス	22	9	387,400	172,900	北	3	北	8,200	北	7,200	41	2	北	7,200	-	-	北		北	7,200		
					道	0	道	0	道	0			道	0			道	0	道	0		
					民	21	民	164,700	民	131,200			民	131,200			民	131,200	民		民	131,200
					計	24	計	172,900	計	138,400			計	138,400			計	138,400	計	0	計	138,400
サクラマス (そ上・池産)	12	0	5,725	5,050	北	7	北	3,240	北	2,820	12	0	北	2,130	17	0	北	570	北	2,700		
					道	1	道	240	道	170			道	0			道	14	道	14		
					民	4	民	1,570	民	1,294			民	815			民	677	民	1,492		
					計	12	計	5,050	計	4,284			計	2,945			計	1,261	計	4,206		
ベニザケ	2	0	210	210	北	2	北	210	北	180	1	0	北	50	2	0	北	100	北	150		
					道	0	道	0	道	0			道	0			道	0	道	0		
					民	0	民	0	民	0			民	0			民	0	民	0		
					計	2	計	210	計	180			計	50			計	100	計	150		
北海道計	65	34	1,696,975	1,396,430	北	12	北	157,850	北	139,200	152	21	北	138,380	19	0	北	670	北	139,050		
					道	1	道	240	道	170			道	0			道	14	道	14		
					民	113	民	1,238,340	民	1,046,194			民	1,045,715			民	677	民	1,046,392		
					計	126	計	1,396,430	計	1,185,564			計	1,184,095			計	1,361	計	1,185,456		



サ ケ



北海道におけるサケ人工ふ化放流計画表（海区・地区集計表）

海区	地区	捕獲数 (尾)	採卵数 (千粒)	道内移殖卵数		収容卵数 (千粒)	稚魚 生産数 (千尾)	稚魚 放流数 (千尾)
				供給卵数 (千粒)	受給卵数 (千粒)			
オホーツク	東 部	136,100	115,700	0	0	115,700	96,000	96,000
	中 部	119,400	102,300	0	0	102,300	84,500	84,500
	西 部	84,800	82,900	17,900	6,200	71,200	60,800	56,300
	海区計	340,300	300,900	17,900	6,200	289,200	241,300	236,800
日本海	北 部	50,400	53,000	10,200	20,900	63,700	54,200	59,500
	中 部	86,200	82,200	40,400	0	41,800	37,000	50,500
	南 部	64,600	65,700	0	41,400	107,100	96,700	87,400
	海区計	201,200	200,900	50,600	62,300	212,600	187,900	197,400
根 室	北 部	146,900	129,100	0	0	129,100	108,000	108,000
	南 部	112,900	98,800	0	0	98,800	84,000	84,000
	海区計	259,800	227,900	0	0	227,900	192,000	192,000
えりも以東	東 部	121,300	111,380	0	0	111,380	93,400	93,400
	西 部	159,000	146,650	0	0	146,650	123,500	123,500
	海区計	280,300	258,030	0	0	258,030	216,900	216,900
えりも以西	日 高	57,340	57,340	0	0	57,340	49,700	49,700
	胆 振	33,700	33,900	0	0	33,900	28,500	28,500
	噴火湾	55,000	57,550	5,700	0	51,850	46,400	48,800
	道 南	76,000	81,750	0	5,700	87,450	80,000	72,600
	海区計	222,040	230,540	5,700	5,700	230,540	204,600	199,600
北 海 道 計		1,303,640	1,218,270	74,200	74,200	1,218,270	1,042,700	1,042,700





注1: 捕獲場欄の( )は補完河川。2: ふ化場及び稚魚供給場欄の※は北水研、( )は道内水試。3: 放流水系欄の◎は海中飼育等実施沿岸域。

海 区	地 区	捕獲場	捕獲数 (尾)	採卵数 (千粒)	道内移植卵数		ふ化場	收容卵数 (千粒)	稚魚生産数 (千尾)	地場河川へ (千尾)	稚魚移動		放流水系	稚魚放流数 (千尾)			
					供給卵数 (千粒)	受給卵数 (千粒)					供給場	稚魚数 (千尾)					
日 部	北	(増幌)										中頓別	3,500	増幌川	3,500		
														寿川	2,100		
															朝日川	4,500	
															朝日		
															東利尻	1,000	
															朝日	1,000	
															朝日	500	
															東利尻	500	
															東利尻	1,200	
															東利尻	1,200	
															朝日	500	
															新朝日	500	
															東利尻	500	
															朝日	500	
															新朝日	500	
															中頓別	1,000	
															東利尻	500	
				天塩	6,700	7,000			※天塩	5,600	5,000	5,000					
				中川	9,600	10,000			中川	8,100	7,000	6,100				天塩川	13,600
		美深	5,600	5,800			間寒別	2,900	2,500	2,500							
		遠別	9,800	10,500													
		信砂	7,100	7,500			信砂	1,770	1,500	1,500				羊蹄	4,000		
		暑寒別	11,600	12,200			羊蹄	24,430	20,700					羊蹄	9,200		
														羊蹄	600		
														羊蹄	600		
														羊蹄	600		
		地区計	50,400	53,000	10,200	20,900	8箇所	63,700	54,200	21,700				25水系	59,500		
本 部	中	(厚田)												京極	3,000		
														京極	2,000		
		千歳	76,400	72,500			※千歳	34,000	30,000	30,000					石狩川	30,000	
		余市	9,800	9,700			余市	4,400	4,000	4,000					真狩	2,000	
															京極	500	
		(古平)					古平	3,400	3,000	3,000					真狩	1,500	
															京極	1,000	
															真狩	500	
															京極	1,000	
															真狩	2,000	
		地区計	86,200	82,200	40,400	0	3箇所	41,800	37,000	37,000				7水系	50,500		
海 部	南	(古宇)												真狩	1,800		
														京極	500		
															真狩	400	
		野束	11,800	11,800			岩内	3,900	3,500	3,500					真狩	2,000	
		尻別	10,100	10,300			真狩	13,000	11,800							尻別川	7,000
															京極	37,000	
		(朱太)					寿都	5,300	4,500	4,500					京極	2,000	
		(泊)					新島牧	4,300	4,000	4,000					京極	2,200	
															真狩	1,000	
															京極	2,000	
															真狩	200	
															真狩	400	
															瀬棚	800	
															瀬棚	2,000	
															瀬棚	2,000	
															京極	2,000	
															上ノ国	4,000	
															京極	1,000	
															京極	2,000	
															京極	1,000	
													上ノ国	3,600			
													京極	3,000			
													京極	1,000			
													南檜山	500			
													京極	500			
													京極	1,000			
													京極	500			
													福島	1,000			
													知内	1,700			
													福島	2,300			
		地区計	64,600	65,700	0	41,400	9箇所	107,100	96,700	43,800				29水系	87,400		
		海区計	201,200	200,900	50,600	62,300	20箇所	212,600	187,900	102,500				61水系	197,400		



注1: 捕獲場欄の( )は補完河川。2: ふ化場及び稚魚供給場欄の※は北水研、( )は道内水試。3: 放流水系欄の◎は海中飼育等実施沿岸域。

海 区	地 区	捕獲場	捕獲数 (尾)	採卵数 (千粒)	道内移殖卵数		ふ化場	収容卵数 (千粒)	稚魚生産数 (千尾)	地場河川へ (千尾)	稚魚移動		放流水系	稚魚放流数 (千尾)	
					供給卵数 (千粒)	受給卵数 (千粒)					供給場	稚魚数 (千尾)			
え り 部 も	東	幌戸	2,800	2,600							芦別	500	◎沖根婦漁港	500	
											芦別	500	◎三里浜地先	500	
											芦別	500	◎昆布盛地先	500	
		(藻散布)	幌戸川	芦別	1,900	3,700									
				オソツベツ	1,800										
				オソツベツ	1,300	◎霧多布港清沖	3,000								
			標茶	1,700											
			オソツベツ	800	新川	800									
			標茶	2,000	藻散布川	3,000									
			オソツベツ	1,000											
	(別寒辺牛)	美留和	500	◎藻散布漁港	1,000										
		オソツベツ	500												
	別寒辺牛川	美留和	2,820	3,800											
		標茶	980												
		美留和	3,000	◎厚岸漁港	5,000										
		オソツベツ	2,000												
		標茶	1,000	◎老若舞漁港	1,000										
	釧路	オソツベツ	2,000	◎ヨロベツ川	2,000										
		標茶	1,000	◎昆布森漁港	1,000										
		※鶴居	11,000	9,100	9,100										
美留和		34,170	28,700	17,780											
釧路川	オソツベツ	20,240	17,000	7,600											
	標茶	14,650	12,300	5,620											
	芦別	21,550	18,100	14,700											
	美留和	4,600	底路川	4,600											
茶路川	茶路	9,770	8,200	8,200											
	6箇所	111,380	93,400	63,000											
地区計	121,300	111,380	0	0	6箇所	111,380	93,400	63,000		30,400	16水系	93,400			
以 東 部	西	音別									音別	9,000	9,000	音別川	9,000
											幕別	1,500	厚内川	1,500	
											札内	3,000	◎厚内漁港	3,000	
		幕別千代田	※十勝	17,900	15,300	15,300									
			幕別	28,330	23,810	18,510									
			札内	28,810	24,200	21,200									
			更別第1	13,070	10,990	5,490									
			更別第1	1,700	当縁川	1,700									
			更生	5,960	4,930	4,930									
			幕別	1,800	歴舟川	8,100									
	更別第1	1,370													
	小紋別	小紋別	2,940	2,470	2,470										
		幕別	2,000	小紋別川	6,900										
		更別第1	2,430												
	楽古	広尾	3,000	豊似川	3,000										
広尾		3,400	楽古川	3,400											
広尾		30,720	25,800	17,400											
広尾		3,400	広尾川	17,400											
広尾		2,000	音調津川	2,000											
猿留	8,200	7,000	7,000												
猿留川	7,000														
地区計	159,000	146,650	0	0	9箇所	146,650	123,500	101,300		22,200	12水系	123,500			
海区計	280,300	258,030	0	0	15箇所	258,030	216,900	164,300		52,600	28水系	216,900			

注1: 捕獲場欄の( )は補完河川。2: ふ化場及び稚魚供給場欄の※は北水研、( )は道内水試。3: 放流水系欄の◎は海中飼育等実施沿岸域。

海 区	地 区	捕獲場	捕獲数 (尾)	採卵数 (千粒)	道内移殖卵数		ふ化場	収容卵数 (千粒)	稚魚生産数 (千尾)	地場河川へ (千尾)	稚魚移動		放流水系	稚魚放流数 (千尾)				
					供給卵数 (千粒)	受給卵数 (千粒)					供給場	稚魚数 (千尾)						
え	日 高	歌別 (仁雁別)	11,000	11,000								歌別 1,400	◎東洋漁港	1,400				
		日高幌別	15,300	15,300								歌別 1,300 日高幌別 800	仁雁別川	2,100				
		(元浦)										日高春別 350 日高幌別 550 日高幌別 1,000	幌満川	900				
		三石	5,720	5,720										◎様似漁港	1,000			
		静内	13,790	13,790										日高幌別川	7,000			
		新冠	5,770	5,770											元浦川	3,500		
		沙流	5,760	5,760											三石川	5,000		
		地区計	57,340	57,340	0	0	9箇所	57,340	49,700	43,300				新冠	1,000	厚別川	1,000	
																沙流川	5,000	
																12水系	49,700	
		り	胆 振	(鶴川)										錦多峰 200 白老 400 敷生 1,200 アヨロ 200 登別 200	鶴川	2,200		
錦多峰	4,400			4,400										錦多峰川	3,500			
白老	8,900			9,000									白老	800	社台川	800		
敷生	11,600			11,700											白老川	7,000		
アヨロ	5,000			5,000											敷生川	8,000		
登別	3,800			3,800											アヨロ川	4,000		
地区計	33,700			33,900	0	0	5箇所	33,900	28,500	25,500				登別	3,000	登別川	3,000	
																7水系	28,500	
も	噴 火 湾	千舞別												千舞別川	1,000			
		気仙												気仙川	1,000			
		関内	4,000	3,400														
		長流	6,300	6,400									気仙	500 関内	3,000	長流川	3,500	
		貫気別	9,700	9,900											千舞別	600	◎有珠漁港沖	600
		(長万部)													関内	400	◎虻田漁港沖	400
		(国縫)													気仙	500	◎礼文漁港沖	500
		遊楽部	28,000	29,550	5,700										千舞別	3,000	貫気別川	6,900
		鳥崎	11,000	11,700											長万部	1,500	静狩川	1,800
		地区計	55,000	57,550	5,700	0	8箇所	51,850	46,400	24,400					遊楽部	250	長万部川	1,750
															遊楽部	1,750	国縫川	1,750
西	道 南	鹿部 (常路)	6,700	7,150										鹿部	700	常路川	1,000	
		大船	4,600	4,950											楸法華	300		
		(矢尻)													楸法華	100	◎木直漁港	100
		尻岸内 (原木)	7,500	8,200											楸法華	100	◎古部漁港	100
		汐泊	9,800	10,500											楸法華	100		
		(大野)																
		戸切地	19,400	20,800														
		茂辺地 (大当別)	17,500	18,750														
		(亀川)																
		知内	8,800	9,500														
		福島	1,700	1,900														
		地区計	76,000	81,750	0	5,700	11箇所	87,450	80,000	45,400								
		海 区 計	222,040	230,540	5,700	5,700	33箇所	230,540	204,600	138,600								
		北 海 道 計	1,303,640	1,218,270	74,200	74,200	107箇所	1,218,270	1,042,700	711,100								

# 北海道におけるサケ海中飼育等詳細計画

## サケ

海区	地区	沿岸域	稚魚移動		放流箇所	稚魚放流数(千尾)	備考
			供給場	稚魚数(千尾)			
オホーツク	東部	網走東部	秋の川	1,500	◎文吉湾	1,500	
			秋の川	2,000	◎ウトロ漁港	2,000	
			来運	2,000	◎知布泊漁港	2,000	
			来運	1,000	◎斜里漁港	1,000	
		網走南部	相生	4,000	◎能取漁港	8,000	
			上里	4,000			
	地区計				5箇所	14,500	
	中部	網走西部	置戸	1,500	◎常呂漁港	1,000	
			置戸	1,100	◎浜佐呂間	1,100	
			置戸	1,900	◎トカロチ沖	1,900	
			湧別5線	150	◎湧別湖南	150	
			湧別5線	150	◎湧別湖北	150	
			湧別7線	700	◎湧別漁港	700	
		網走北部	渚滑	2,100	◎コムケ湖	2,100	
			渚滑	4,400	◎紋別港湾	4,400	
			興部	3,000	◎沙留漁港	3,000	
			興部	2,000	◎興部漁港	2,000	
			幌内	1,000	◎沢木漁港	1,000	
幌内			1,000	◎雄武漁港	1,000		
幌内	500	◎元稲府漁港	1,000				
幌内	500	◎幌内漁港	500				
地区計				14箇所	20,000		
西部	宗谷南部	歌登	300	◎山臼漁港	300		
		歌登	300	◎枝幸港湾	300		
		問牧	300	◎目梨泊漁港	300		
	宗谷東部	鬼志別	500	◎浜猿払漁港	500		
		頓別	500	◎東浦漁港	500		
		頓別	500	◎宗谷港湾	1,000		
地区計				6箇所	2,900		
海区計				25箇所	37,400		
日本海	北部	宗谷西部	東利尻	1,000	◎鬼脇港湾	2,000	
			朝日	1,000			
			朝日	500	◎旭浜漁港	500	
			東利尻	500	◎南浜漁港	500	
			東利尻	500	◎稚内港湾	500	
			東利尻	1,200	◎香深井漁港	1,200	
			東利尻	1,200	◎船泊港湾	1,200	
			朝日	500	◎声問漁港	1,000	
			新朝日	500			
		朝日	500	◎西稚内漁港	1,000		
		新朝日	500				
		中頓別	1,000	◎抜海漁港	1,000		
		東利尻	500	◎稚咲内漁港	500		
		留萌南部	中川	900	◎天塩港湾	900	
			羊蹄	300	◎豊岬漁港	300	
	羊蹄		300	◎苫前漁港	300		
	羊蹄		600	◎別荘漁港	600		
	羊蹄		600	◎雄冬漁港	600		
	地区計				15箇所	12,100	
	南部	後志南部	真狩	200	◎盃漁港	200	
			真狩	400	◎泊漁港	400	
			瀬棚	100	◎虹羅漁港	100	
		檜山北部	瀬棚	100	◎瀬棚港湾	100	
			瀬棚	2,000	◎鶴泊漁港	2,000	
南檜山			500	◎泊漁港	500		
檜山南部		京極	500	◎江差港湾	500		
		京極	1,000	◎五勝手漁港	1,000		
		京極	500	◎小砂子漁港	500		
地区計				9箇所	5,300		
海区計				24箇所	17,400		

海区	地区	沿岸域	稚魚移動		放流箇所	稚魚放流数(千尾)	備考	
			供給場	稚魚数(千尾)				
根室	南部	根室南部	当幌	2,000	◎床丹地先	2,000		
			奥西別	1,000	◎別海漁港	1,000		
			奥西別	1,000	◎風蓮湖	2,000		
			西別	1,000				
地区計				3箇所	5,000			
海区計				3箇所	5,000			
えりも	東部	根室以東	芦別	500	◎沖根婦漁港	500		
			芦別	500	◎三里浜地先	500		
			芦別	500	◎昆布盛地先	500		
			釧路東部	オソツベツ	1,300	◎霧多布港湾沖	3,000	
				標茶	1,700			
				美留和	500			
		釧路西部	オソツベツ	500	◎藻散布漁港	1,000		
			美留和	3,000				
			オソツベツ	2,000				
		地区計				8箇所	12,500	
		西部	十勝北部	札内	3,000	◎厚内漁港	3,000	
				地区計				1箇所
海区計				9箇所	15,500			
えりも	日高	日高東部	歌別	1,400	◎東洋漁港	1,400		
			日高幌別	1,000	◎様似漁港	1,000		
		地区計				2箇所	2,400	
		噴火湾	胆振西部	千舞別	600	◎有珠漁港沖	600	
				関内	400	◎虻田漁港沖	400	
			渡島北部	気仙	500	◎礼文漁港沖	500	
	遊楽部			1,500	◎落部漁港	1,500		
	地区計				4箇所	3,000		
	道南	渡島南部	楸法華	100	◎木直漁港	100		
			楸法華	100	◎古部漁港	100		
	地区計				2箇所	200		
	海区計				8箇所	5,600		
北海道計				69箇所	80,900			

北海道におけるサケ人工ふ化放流計画表（期別集計表）

海 区	地 区	期 別	捕 獲 数  (尾)	採 卵 数  (千粒)	道内移殖卵数		収 容 卵 数  (千粒)	稚 魚 生 産 数  (千尾)	稚 魚 放 流 数  (千尾)	
					供 給 卵 数  (千粒)	受 給 卵 数  (千粒)				
オ ホ ト ク	東 部	前 期	34,700	29,800	0	0	29,800	24,500	24,500	
		中 期	60,200	52,200	0	0	52,200	43,700	43,700	
		後 期	41,200	33,700	0	0	33,700	27,800	27,800	
		地区計	136,100	115,700	0	0	115,700	96,000	96,000	
	中 部	前 期	31,100	26,800	0	0	26,800	22,000	22,000	
		中 期	67,400	57,700	0	0	57,700	47,700	47,700	
		後 期	20,900	17,800	0	0	17,800	14,800	14,800	
		地区計	119,400	102,300	0	0	102,300	84,500	84,500	
	西 部	前 期	36,400	35,600	9,500	3,600	29,700	25,400	22,900	
		中 期	38,300	37,500	8,400	2,600	31,700	27,100	25,100	
		後 期	10,100	9,800	0	0	9,800	8,300	8,300	
		地区計	84,800	82,900	17,900	6,200	71,200	60,800	56,300	
	海 区 計			340,300	300,900	17,900	6,200	289,200	241,300	236,800
日 本 海	北 部	前 期	30,900	32,450	6,100	11,000	37,350	31,750	35,050	
		中 期	19,500	20,550	4,100	9,900	26,350	22,450	24,450	
		後 期	0	0	0	0	0	0	0	
		地区計	50,400	53,000	10,200	20,900	63,700	54,200	59,500	
	中 部	前 期	55,400	50,900	26,000	0	24,900	21,700	32,700	
		中 期	28,400	29,000	14,400	0	14,600	13,300	15,800	
		後 期	2,400	2,300	0	0	2,300	2,000	2,000	
		地区計	86,200	82,200	40,400	0	41,800	37,000	50,500	
	南 部	前 期	40,300	40,800	0	27,000	67,800	61,020	49,220	
		中 期	24,300	24,900	0	14,400	39,300	35,680	38,180	
		後 期	0	0	0	0	0	0	0	
		地区計	64,600	65,700	0	41,400	107,100	96,700	87,400	
	海 区 計			201,200	200,900	50,600	62,300	212,600	187,900	197,400
根 室	北 部	前 期	41,400	36,500	0	0	36,500	30,500	30,500	
		中 期	57,900	51,100	0	0	51,100	42,800	42,800	
		後 期	47,600	41,500	0	0	41,500	34,700	34,700	
		地区計	146,900	129,100	0	0	129,100	108,000	108,000	
	南 部	前 期	39,100	34,130	0	0	34,130	29,000	29,000	
		中 期	45,900	40,240	0	0	40,240	34,200	34,200	
		後 期	27,900	24,430	0	0	24,430	20,800	20,800	
		地区計	112,900	98,800	0	0	98,800	84,000	84,000	
	海 区 計			259,800	227,900	0	0	227,900	192,000	192,000

北海道におけるサケ人工ふ化放流計画表（期別集計表）

海 区	地 区	期 別	捕獲数 (尾)	採卵数 (千粒)	道内移殖卵数		收容卵数 (千粒)	稚魚 生産数 (千尾)	稚魚 放流数 (千尾)	
					供給卵数 (千粒)	受給卵数 (千粒)				
え り も 以 東	東 部	前期	48,700	44,720	0	0	44,720	37,440	37,440	
		中期	52,200	47,950	0	0	47,950	40,240	40,240	
		後期	20,400	18,710	0	0	18,710	15,720	15,720	
		地区計	121,300	111,380	0	0	111,380	93,400	93,400	
	西 部	前期	62,500	57,350	0	0	57,350	48,080	48,080	
		中期	75,100	69,320	0	0	69,320	58,450	58,450	
		後期	21,700	19,980	0	0	19,980	16,970	16,970	
		地区計	159,300	146,650	0	0	146,650	123,500	123,500	
	海 区 計			280,600	258,030	0	0	258,030	216,900	216,900
	え り も 以 西	日 高	前期	15,510	15,510	0	0	15,510	13,420	13,420
中期			24,720	24,720	0	0	24,720	21,300	21,300	
後期			17,110	17,110	0	0	17,110	14,980	14,980	
地区計			57,340	57,340	0	0	57,340	49,700	49,700	
胆 振		前期	11,400	11,400	0	0	11,400	9,300	9,300	
		中期	12,600	12,800	0	0	12,800	10,850	10,850	
		後期	9,700	9,700	0	0	9,700	8,350	8,350	
		地区計	33,700	33,900	0	0	33,900	28,500	28,500	
噴 火 湾		前期	10,000	10,400	0	0	10,400	9,100	9,100	
		中期	17,400	18,250	0	0	18,250	16,300	16,300	
		後期	27,600	28,900	5,700	0	23,200	21,000	23,400	
		地区計	55,000	57,550	5,700	0	51,850	46,400	48,800	
道 南		前期	8,500	9,250	0	0	9,250	8,350	8,350	
		中期	33,900	36,400	0	0	36,400	33,350	28,350	
		後期	33,600	36,100	0	5,700	41,800	38,300	35,900	
		地区計	76,000	81,750	0	5,700	87,450	80,000	72,600	
海 区 計			222,040	230,540	5,700	5,700	230,540	204,600	199,600	
北 海 道 計			1,303,940	1,218,270	74,200	74,200	1,218,270	1,042,700	1,042,700	



# 北海道におけるサケ人工ふ化放流計画表（前期）

注1: 捕獲場欄の（ ）は補完河川。2: ふ化場及び稚魚供給場欄の※は北水研、（ ）は道内水試。3: 放流水系欄の◎は海中飼育等実施沿岸域。

海区	地区	捕獲場	捕獲数 (尾)	採卵数 (千粒)	道内移殖卵数		ふ化場	収容卵数 (千粒)	稚魚生産 尾数 (千尾)	地場河川 へ (千尾)	稚魚移動		放流水系	稚魚放流数 (千尾)		
					供給卵数 (千粒)	受給卵数 (千粒)					供給場	稚魚数 (千尾)				
オ	東部	岩尾別	2,700	2,300			岩尾別	2,300	1,900	1,900			岩尾別川	1,900		
		(遠音別)														
		(奥薬別)										来運	1,000	◎知布泊漁港	1,000	
												秋の川	2,000	奥薬別川	2,000	
		斜里	11,200	9,700			※斜里	2,200	2,000	2,000				斜里川	5,100	
		秋の川					秋の川	5,500	4,500	2,500						
		来運					来運	2,000	1,600	600						
		止別	5,900	5,100			止別	2,500	2,000	2,000					止別川	2,000
		(藻琴)					藻琴	2,600	2,000	2,000					藻琴川	2,000
		網走	14,900	12,700			相生	6,000	5,000	3,500					網走川	7,000
(能取)					上里	6,700	5,500	3,500								
											相生 上里	1,500 2,000	◎能取漁港	3,500		
	地区計		34,700	29,800	0	0	8か所	29,800	24,500	18,000		6,500	8水系	24,500		
ホ	中部	常呂	4,900	4,200			置戸	4,200	3,500	2,500			置戸	500	◎常呂漁港	500
															常呂川	2,500
		湧別	6,800	5,800			丸瀬布	5,800	4,800	4,800			置戸	500	◎浜佐呂間漁港	500
													渚滑	500	◎コムケ湖	500
		渚滑	6,900	6,100			渚滑	6,100	5,000	3,700			渚滑	800	◎紋別港湾	800
															渚滑川	3,700
													興部	1,000	◎沙留漁港	1,000
		興部	5,600	4,800			興部	4,800	4,000	2,000			興部	1,000	◎興部漁港	1,000
															興部川	2,000
		(雄武)											幌内	500	◎沢木漁港	500
											幌内	300	雄武川	300		
											幌内	500	◎雄武漁港	500		
											幌内	500	◎元福府漁港	500		
											幌内	500	◎幌内漁港	500		
	幌内	6,900	5,900			幌内	5,900	4,700	2,400					幌内川	2,400	
	地区計		31,100	26,800	0	0	5か所	26,800	22,000	15,400		6,600	16水系	22,000		
ク	西部				5,400							歌登	1,000	音標川	1,000	
												歌登	1,000	風烈布川	1,000	
		徳志別	19,700	19,400			※徳志別	5,400	4,800	4,800					徳志別川	4,800
		(北見幌別)					歌登	4,200	3,500	900		新幌別	600	北見幌別川	1,500	
							問牧	1,400	1,200	900		新幌別	900	問牧川	1,800	
												歌登	300	◎山臼漁港	300	
												歌登	300	◎枝幸港湾	300	
												問牧	300	◎目梨泊漁港	300	
		幌別	11,000	10,700	2,900	3,600	中幌別	3,600	3,000						幌別川	6,200
							幌別	5,900	5,000	3,300						
					新幌別	7,500	6,500	2,900								
知来別	5,700	5,500	1,200		鬼志別	1,700	1,400									
											新幌別	2,100				
											幌別	700		知来別川	3,700	
											鬼志別	900				
											鬼志別	500	◎浜猿弘漁港	500		
											幌別	500	◎東浦漁港	500		
											幌別	500	◎宗谷港湾	1,000		
											中幌別	500				
	地区計		36,400	35,600	9,500	3,600	7か所	29,700	25,400	12,800		10,100	13水系	22,900		
	海区計		102,200	92,200	9,500	3,600	20か所	86,300	71,900	46,200		23,200	37水系	69,400		



注1: 捕獲場欄の( )は補完河川。2: 心化場及び稚魚供給場欄の※は北水研、( )は道内水試。3: 放流水系欄の◎は海中飼育等実施沿岸域。

海区	地区	捕獲場	捕獲数 (尾)	採卵数 (千粒)	道内移殖卵数		心化場	収容卵数 (千粒)	稚魚生産 尾数 (千尾)	地場河川 へ (千尾)	稚魚移動		放流水系	稚魚放流数 (千尾)			
					供給卵数 (千粒)	受給卵数 (千粒)					供給場	稚魚数 (千尾)					
根	北部										上標津	2,000	ルサ川	2,000			
		羅臼	3,800	3,400				羅臼	3,480	2,900	2,900			羅臼川	2,900		
		春茹古丹	3,800	3,400								中標津	4,100	春茹古丹川	4,100		
		元崎無異							植別	1,200	1,000	1,000			植別川	1,000	
		薫別	5,400	4,800					元崎無異	2,400	2,000	2,000			元崎無異川	2,000	
									薫別	3,600	3,000	3,000			薫別川	3,000	
		伊茶仁	3,400	2,900					忠類	1,200	1,000	1,000			忠類川	1,000	
		標津	25,000	22,000					※伊茶仁	2,900	2,500	2,500			伊茶仁川	2,500	
									中標津	15,480	12,900	8,800			標津川	12,000	
									上標津	3,600	3,000	1,000					
									標津	2,640	2,200	2,200					
		地区計	41,400	36,500	0	0	9か所	36,500	30,500	24,400			6,100	9水系	30,500		
		室	南部	当幌	10,600	9,200				計根別	4,800	4,000	4,000			当幌川	4,000
				(春別)						当幌	5,400	4,500			当幌	1,000	春別川
床丹	1,200			1,000								当幌	2,500	床丹川	2,500		
												当幌	1,000	◎床丹地先	1,000		
西別	17,000			14,930				※虹別	9,350	8,350	8,350			西別川	13,000		
								西別	6,000	5,000	1,500						
風蓮	5,200			4,600				本別	8,580	7,150	3,150						
													西別	2,000	風蓮川	3,000	
													本別	1,000			
													西別	1,000	◎風蓮湖	1,000	
													本別	2,000	別当賀川	2,000	
													本別	1,000	オンネベツ川	1,000	
													西別	500	第2ホニオイ川	500	
地区計	39,100			34,130	0	0	5か所	34,130	29,000	17,000			12,000	10水系	29,000		
海区計	80,500	70,630	0	0	14か所	70,630	59,500	41,400			18,100	19水系	59,500				
えりも	東部										芦別	500	◎沖根端漁港	500			
											芦別	500	◎三里浜地先	500			
											芦別	500	◎昆布盛地先	500			
		幌戸	2,600	2,400								オンネベツ	1,800	幌戸川	1,800		
												オンネベツ	1,300	◎霧多布港湾沖	1,300		
		(藻散布)										オンネベツ	800	新川	800		
		(別寒辺牛)										オンネベツ	1,000	藻散布川	1,000		
												オンネベツ	500	◎藻散布漁港	500		
												美留和	2,190	別寒辺牛川	2,190		
												オンネベツ	2,000	◎厚岸漁港	2,000		
												オンネベツ	1,200	チョロベツ川	1,200		
		地区計	48,700	44,720	0	0	5か所	44,720	37,440	22,630			14,810	14水系	37,440		
以東	西部																
		幕別千代田	43,900	40,320										音別川	3,120		
		地区計	62,500	57,350	0	0	9か所	57,350	48,080	40,590			7,490	10水系	48,080		
海区計	111,200	102,070	0	0	14か所	102,070	85,520	63,220			22,300	24水系	85,520				

注1: 捕獲場欄の( )は補完河川。2: ふ化場及び稚魚供給場欄の※は北水研、( )は道内水試。3: 放流水系欄の◎は海中飼育等実施沿岸域。

海区	地区	捕獲場	捕獲数 (尾)	採卵数 (千粒)	道内移植卵数		ふ化場	収容卵数 (千粒)	稚魚生産 尾数 (千尾)	地場河川 へ (千尾)	稚魚移動		放流水系	稚魚放流数 (千尾)		
					供給卵数 (千粒)	受給卵数 (千粒)					供給場	稚魚数 (千尾)				
え り も 以 西	日高	歌別 (仁雁別)	2,200	2,200	0	0	歌別	2,200	1,850	1,850		歌別川	1,850			
		日高幌別 (元浦)	4,750	4,750			日高幌別	3,700	3,300	2,050	日高幌別	800	仁雁別川	800		
		三石	1,600	1,600			元浦	1,050	900	900	日高幌別	450	◎様似漁港	450		
		静内	3,560	3,560			三石	1,600	1,410	1,410			日高幌別川	2,050		
		新冠	1,660	1,660			※静内	800	700	700			元浦川	900		
		沙流	1,740	1,740			豊畑	2,760	2,300	2,300			三石川	1,410		
							新冠	1,660	1,460	960			静内川	3,000		
													新冠	500	新冠川	960
													新冠	500	厚別川	500
	地区計	15,510	15,510			8か所	15,510	13,420	11,670		1,750	10水系	13,420			
	胆振	(鶴川)										敷生	600	鶴川	600	
		錦多峰	2,200	2,200	錦多峰	2,200	1,800	1,800				白老	400	錦多峰川	1,800	
		白老	3,600	3,600	白老	3,600	2,900	2,500						社台川	400	
		敷生	3,200	3,200	敷生	3,200	2,600	2,000						白老川	2,500	
		アヨロ	1,200	1,200	アヨロ	1,200	1,000	1,000						敷生川	2,000	
		登別	1,200	1,200	登別	1,200	1,000	1,000						アヨロ川	1,000	
														登別川	1,000	
		地区計	11,400	11,400			5か所	11,400	9,300	8,300		1,000	7水系	9,300		
	噴火湾	千舞別						千舞別	1,250	1,100	500			千舞別川	500	
氣仙							氣仙	1,800	1,500	500			氣仙川	500		
長流		1,800	1,800								氣仙	500	長流川	500		
眞気別 (長万部)		2,800	2,850				眞気別	1,600	1,300	1,300			千舞別	600		
(国縫)													◎有珠漁港沖	600		
遊楽部		4,000	4,250				※八雲 遊楽部	2,800 1,450	2,500 1,300	2,500 1,300			◎礼文漁港沖	500		
鳥崎		1,400	1,500										眞気別川	1,300		
地区計	10,000	10,400			6か所	10,400	9,100	6,100		3,000	8水系	9,100				
道南	鹿部 (常路)	900	950				鹿部	950	850	850			鹿部川	850		
	大船 (矢尻)	1,700	1,900				大船	1,900	1,700	1,700			大船川	1,700		
	尻岸内 (原本)	1,700	1,900				榎法華	3,800	3,400	0		榎法華	1,700	尻岸内川	1,700	
	汐泊 (大野)	2,900	3,100													
	戸切地	1,300	1,400				汐泊	1,200	1,100	1,100	榎法華	1,700	汐泊川	2,800		
	茂辺地 (大当別)						上磯中野	1,400	1,300	1,300				戸切地川	1,300	
	(亀川)															
	知内															
	福島															
	地区計	8,500	9,250			5か所	9,250	8,350	4,950		3,400	5水系	8,350			
	海区計	45,410	46,560			24か所	46,560	40,170	31,020		9,150	30水系	40,170			
北海道計	465,910	435,610	41,600	41,600	91か所	435,610	371,560	238,780		132,780	165水系	371,560				

北海道におけるサケ海中飼育等詳細計画（前期）

サケ

海区	地区	沿岸域	稚魚移動		放流箇所	稚魚放流数 (千尾)	備考
			供給場	稚魚数 (千尾)			
オホーツク	東部	網走東部	来運	1,000	◎知布泊漁港	1,000	
		網走南部	上里	2,000	◎能取漁港	3,500	
			相生	1,500			
	地区計				2箇所	4,500	
	中部	網走西部	置戸	500	◎常呂漁港	500	
			置戸	500	◎浜佐呂間漁港	500	
		網走北部	渚滑	500	◎コムケ湖	500	
			渚滑	800	◎紋別港湾	800	
			興部	1,000	◎沙留漁港	1,000	
			興部	1,000	◎興部漁港	1,000	
			幌内	500	◎沢木漁港	500	
			幌内	500	◎雄武漁港	500	
	幌内	500	◎元稲府漁港	500			
	幌内	500	◎幌内漁港	500			
	地区計				10箇所	6,300	
	西部	宗谷南部	歌登	300	◎山臼漁港	300	
			歌登	300	◎枝幸港湾	300	
			問牧	300	◎目梨泊漁港	300	
宗谷東部		鬼志別	500	◎浜猿払漁港	500		
		頓別	500	◎東浦漁港	500		
		頓別	500	◎宗谷港湾	1,000		
		中頓別	500				
地区計				6箇所	2,900		
海区計				18箇所	13,700		
日本海	北部	宗谷西部	東利尻	1,000	◎鬼脇港湾	2,000	
			朝日	1,000			
			朝日	500	◎旭浜漁港	500	
			東利尻	500	◎南浜漁港	500	
		東利尻	1,200	◎香深井漁港	1,200		
		朝日	500	◎声間漁港	1,000		
		新朝日	500				
		新朝日	500	◎西稚内漁港	500		
	中頓別	1,000	◎抜海漁港	1,000			
	留萌北部	中川	900	◎天塩港湾	900		
		羊蹄	300	◎苫前漁港	300		
		留萌南部	羊蹄	300	◎別荘漁港	300	
		羊蹄	300	◎雄冬漁港	300		
	地区計				11箇所	8,500	
	南部	後志南部	真狩	200	◎盃漁港	200	
			真狩	400	◎泊漁港	400	
		檜山北部	瀬棚	100	◎虹羅漁港	100	
			瀬棚	100	◎瀬棚港湾	100	
瀬棚			1,000	◎鶴泊漁港	1,000		
檜山南部		南檜山	500	◎泊漁港	500		
		京極	500	◎江差港湾	500		
		京極	1,000	◎五勝手漁港	1,000		
	京極	500	◎小砂子漁港	500			
地区計				9箇所	4,300		
海区計				20箇所	12,800		

海区	地区	沿岸域	稚魚移動		放流箇所	稚魚放流数 (千尾)	備考
			供給場	稚魚数 (千尾)			
根室	南部	根室南部	当幌	1,000	◎床丹地先	1,000	
			西別	1,000	◎風蓮湖	1,000	
	地区計				2箇所	2,000	
海区計				2箇所	2,000		
えりも	東部	根室以東	芦別	500	◎沖根婦漁港	500	
			芦別	500	◎三里浜地先	500	
			芦別	500	◎昆布盛地先	500	
	釧路東部	オソツベツ	1,300	◎霧多布港湾沖	1,300		
		オソツベツ	500	◎藻散布漁港	500		
		オソツベツ	2,000	◎厚岸漁港	2,000		
地区計				6箇所	5,300		
海区計				6箇所	5,300		
えりも	日高	日高	日高幌別	450	◎様似漁港	450	
			地区計				1箇所
	噴火	胆振西部	千舞別	600	◎有珠漁港沖	600	
			気仙	500	◎礼文漁港沖	500	
地区計				2箇所	1,100		
海区計				3箇所	1,550		
北海道計				49箇所	35,350		

# 北海道におけるサケ人工ふ化放流計画表（中期）

注1: 捕獲場欄の( )は補完河川。2: ふ化場及び稚魚供給場欄の※は北水研、( )は道内水試。3: 放流水系欄の◎は海中飼育等実施沿岸域。

海区	地区	捕獲場	捕獲数 (尾)	採卵数 (千粒)	道内移植卵数		ふ化場	収容卵数 (千粒)	稚魚生産 尾数 (千尾)	地場河川 へ (千尾)	稚魚移動		放流水系	稚魚放流 数 (千尾)		
					供給卵数 (千粒)	受給卵数 (千粒)					供給場	稚魚数 (千尾)				
オ	東部										秋の川	1,500	◎文吉湾	1,500		
												秋の川	500	ルシャ川	1,500	
		岩尾別	4,000	3,400								来運	1,000			
												来運	1,800	岩尾別川	1,800	
												秋の川	2,000	◎ウトロ漁港	2,000	
		(遠音別) (奥築別)										来運	1,000	遠音別川	1,000	
												来運	1,000	◎知布泊漁港	1,000	
												秋の川	2,000	奥築別川	2,000	
												来運	1,000	◎斜里漁港	1,000	
		斜里	24,400	21,400			※斜里	4,200	3,900	3,900						
							秋の川	13,000	10,700	4,700					斜里川	9,100
							来運	7,600	6,300	500						
		止別 (藻琴)	8,000	7,000			止別	3,600	3,000	3,000					止別川	3,000
		網走	23,800	20,400			藻琴	3,400	2,900	2,900					藻琴川	2,900
					相生	10,400	8,600	6,100						網走川	11,400	
					上里	10,000	8,300	5,300								
											上里	1,000	バイラギ川	1,000		
											上里	2,000	◎能取漁港	4,500		
											相生	2,500				
												17,300	14水系	43,700		
	地区計	60,200	52,200	0	0	7か所	52,200	43,700	26,400							
ホ	中部	常呂	12,200	10,400			置戸	6,100	4,900	1,400			置戸	500	◎常呂漁港	500
							日吉	4,300	3,600	3,600					常呂川	5,000
													置戸	500	佐呂間別川	500
													置戸	600	◎浜佐呂間	600
													置戸	1,900	◎トカロチ沖	1,900
													湧別五線	700	◎湧別漁港	700
													湧別五線	150	◎湧別湖南	150
													湧別五線	150	◎湧別湖北	150
													湧別五線	500	芭露川	500
		湧別	20,800	17,800			丸瀬布	10,100	8,400	8,400					湧別川	13,200
							湧別五線	7,700	6,300	4,800						
													渚滑	1,600	◎コムケ湖	1,600
													渚滑	3,600	◎紋別港湾	3,600
		渚滑	15,500	13,400			渚滑	13,400	11,100	5,900					渚滑川	5,900
											興部	2,000	◎沙留漁港	2,000		
興部	7,000	6,000			興部	6,000	5,000	2,000					◎興部漁港	1,000		
											興部	1,000	◎興部川	2,000		
(雄武)											幌内	500	◎沢木漁港	500		
											幌内	1,700	雄武川	1,700		
											幌内	500	◎雄武漁港	500		
											幌内	500	◎元福府漁港	500		
											幌内	10,100	幌内川	5,200		
													21水系	47,700		
	地区計	67,400	57,700	0	0	7か所	57,700	47,700	31,300			16,400				
ク	西部	徳志別 (北見幌別)	18,400	18,000	3,100		※徳志別	4,700	4,200	4,200				徳志別川	4,200	
							ケモナイ	4,100	3,500	3,500	新頓別	2,200		北見幌別川	8,000	
							歌登	2,700	2,300	2,300						
												新頓別	700		問牧川	700
		頓別	15,400	15,100	5,300	2,600	中頓別	2,600	2,000							
							頓別	6,400	5,500	4,150					頓別川	7,450
知来別	4,500	4,400			新頓別	9,700	8,300	3,300								
						鬼志別	1,500	1,300				鬼志別	1,300			
											新頓別	2,100	知来別川	4,750		
											頓別	1,350				
	地区計	38,300	37,500	8,400	2,600	7か所	31,700	27,100	17,450				5水系	25,100		
海区計		165,900	147,400	8,400	2,600	21か所	141,600	118,500	75,150			41,350	40水系	116,500		

注1: 捕獲場欄の( )は補完河川。2: ふ化場及び稚魚供給場欄の※は北水研、( )は道内水試。3: 放流水系欄の◎は海中飼育等実施沿岸域。

海区	地区	捕獲場	捕獲数 (尾)	採卵数 (千粒)	道内移殖卵数		ふ化場	収容卵数 (千粒)	稚魚生産 尾数 (千尾)	地場河川 へ (千尾)	稚魚移動		放流水系	稚魚放流 数 (千尾)		
					供給卵数 (千粒)	受給卵数 (千粒)					供給場	稚魚数 (千尾)				
日	北部	(増幌)									中頓別	2,000	増幌川	2,000		
						3,100	東利尻	4,200	3,500	1,300			寿川	1,300		
						5,300	朝日	2,400	2,000	1,500			朝日川	3,050		
						1,500	新朝日	3,300	2,800	1,550						
												東利尻	1,200	◎船泊港湾	1,200	
												東利尻	500	◎稚内港湾	500	
												朝日	500	◎西稚内漁港	500	
												東利尻	500	◎稚内内漁港	500	
			天塩	2,300	2,450	2,600		中川	2,800	2,400	2,400					
			中川	2,900	3,000			※天塩	2,400	2,200	2,200					
		美深	3,700	3,800			問寒別	1,450	1,250	1,250				天塩川	5,850	
		遠別	4,200	4,580	1,500							新朝日	1,250	遠別川	1,250	
												羊蹄	300	風連別川	300	
												羊蹄	300	◎豊岬漁港	300	
												羊蹄	800	羽幌川	800	
												羊蹄	300	小平薬川	300	
		信砂	2,400	2,520								羊蹄	2,000	信砂川	2,000	
		暑寒別	4,000	4,200			羊蹄	9,800	8,300			羊蹄	4,000	暑寒別川	4,000	
												羊蹄	300	◎別荘漁港	300	
												羊蹄	300	◎雄冬漁港	300	
		地区計	19,500	20,550	4,100	9,900	7か所	26,350	22,450	10,200			14,250	17水系	24,450	
	本	中部	(厚田)									京極	1,000	浜益川	1,000	
												京極	500	厚田川	500	
			千歳	24,900	25,600	12,500		※千歳	12,300	11,200	11,200				石狩川	11,200
			余市	3,500	3,400	1,900		余市	1,500	1,400	1,400	真狩	500	余市川	1,900	
			(古平)					古平	800	700	700			古平川	700	
		地区計	28,400	29,000	14,400	0	3か所	14,600	13,300	13,300			2,500	6水系	15,800	
海	南部	(古宇)										真狩	920	古宇川	920	
		野束	4,000	4,000			岩内	1,500	1,400	1,400	真狩	800	野束川	2,200		
		尻別	4,400	4,700	1,600		真狩	4,100	3,720					尻別川	2,800	
						6,600	京極	11,300	10,400	2,800						
		(朱太)			1,900		寿都	1,900	1,600	1,600	京極	1,000	朱太川	2,600		
		(泊)			4,300		新島牧	4,300	4,000	4,000	京極	1,100	泊川	5,100		
												真狩	1,000	千走川	1,000	
												瀬棚	1,000	馬場川	1,000	
		利別	9,900	10,100			瀬棚	7,700	6,800	4,800				利別川	4,800	
												瀬棚	1,000	◎鶴泊漁港	1,000	
												京極	1,000	小川	1,000	
		相沼内	2,000	2,000			相沼内	1,400	1,200	1,200	上ノ国	1,000	相沼内川	3,200		
												京極	1,000			
		厚沢部	1,600	1,700			南檜山	2,400	2,100	2,100	京極	1,000	貝取洞川	1,000		
		天の	2,400	2,400			上ノ国	4,700	4,460	2,160	京極	1,000	厚沢部川	3,400		
										福島	1,000	天の川	3,160			
										知内	1,700	小鴨津川	1,000			
										福島	2,300	及部川	4,000			
	地区計	24,300	24,900	0	14,400	9か所	39,300	35,680	20,060			18,120	16水系	38,180		
	海区計	72,200	74,450	18,500	24,300	19か所	80,250	71,430	43,560			34,870	39水系	78,430		





注1:捕獲場欄の( )は補完河川。2:ふ化場及び稚魚供給場欄の※は北水研、( )は道内水試。3:放流水系欄の◎は海中飼育等実施沿岸域。

海区	地区	捕獲場	捕獲数 (尾)	採卵数 (千粒)	道内移殖卵数		ふ化場	収容卵数 (千粒)	稚魚生産 尾数 (千尾)	地場河川 ^ (千尾)	稚魚移動		放流水系	稚魚放流 数 (千尾)				
					供給卵数 (千粒)	受給卵数 (千粒)					供給場	稚魚数 (千尾)						
西	道南										歌別	1,400	◎東洋漁港	1,400				
		歌別 (仁雁別)	5,100	5,100				歌別	5,100	4,400	2,750			歌別川	2,750			
													歌別	250	仁雁別川	250		
													日高幌別	550	幌満川	550		
													日高幌別	550	◎様似漁港	550		
		日高幌別 (元浦)	5,900	5,900				日高幌別	4,250	3,550	2,450			日高幌別川	2,450			
								元浦	1,650	1,450	1,450			元浦川	1,450			
		三石	2,440	2,440				三石	2,440	2,140	2,140			三石川	2,140			
		静内	6,330	6,330				※静内	3,100	2,800	2,800			静内川	5,500			
								豊畑	3,230	2,700	2,700							
		新冠	2,570	2,570				新冠	2,570	2,260	1,760			新冠川	1,760			
											新冠	500	厚別川	500				
沙流	2,380	2,380				沙流	2,380	2,000	2,000			沙流川	2,000					
地区計		24,720	24,720	0	0	8か所	24,720	21,300	18,050			3,250	12水系	21,300				
えり	胆振	(鶴川)										白老 敷生 アヨロ 登別	400 600 200 200	鶴川	1,400			
		錦多峰	1,100	1,100				錦多峰	1,100	950	950			錦多峰川	950			
													白老	400	社台川	400		
		白老	3,500	3,600				白老	3,600	3,100	2,300			白老川	2,300			
		敷生	4,100	4,200				敷生	4,200	3,500	2,900			敷生川	2,900			
		アヨロ	2,600	2,600				アヨロ	2,600	2,200	2,000			アヨロ川	2,000			
		登別	1,300	1,300				登別	1,300	1,100	900			登別川	900			
地区計		12,600	12,800	0	0	5か所	12,800	10,850	9,050			1,800	7水系	10,850				
も	噴火湾						千舞別	3,150	2,700	500				千舞別川	500			
							気仙	600	500	500				気仙川	500			
							関内	2,000	1,700									
		長流	2,500	2,600								関内	1,300	長流川	1,300			
												関内	400	◎虹田漁港沖	400			
		貴気別 (長万部)	3,100	3,150				長万部	1,300	1,200	700		千舞別	2,200	貴気別川	2,200		
														静狩	700	700		
													長万部	500	長万部川	750		
		(国縫)											遊楽部	250				
		遊楽部	9,000	9,500				※八雲 遊楽部	2,200 6,000	2,000 5,500	2,000 3,500			遊楽部	750	国縫川	750	
											遊楽部	1,000	落部川	1,000				
鳥崎	2,800	3,000									尾白内	2,700	鳥崎川	2,700				
尾白内							尾白内	3,000	2,700									
地区計		17,400	18,250	0	0	7か所	18,250	16,300	7,200			9,100	11水系	16,300				
西	道南	鹿部 (常路)	3,800	4,050				鹿部	1,900	1,750	1,050			鹿部川	1,050			
		大船	2,000	2,100				大船	1,000	900	900		鹿部	700	常路川	700		
		(矢尻)						楳法華	3,800	3,500	1,500			楳法華	1,000	大船川	1,900	
		尻岸内 (原木)	3,400	3,700				尻岸内	4,250	3,900	3,400			楳法華	1,000	矢尻川	1,500	
													尻岸内	500	尻岸内川	3,400		
		汐泊 (大野)	4,500	4,800							3,400				原木川	1,500		
								汐泊	3,700	3,400	3,400			上磯	1,500	汐泊川	3,400	
		戸切地	8,400	9,000											上磯	1,500	大野川	1,500
								上磯	4,200	3,900						戸切地川	2,600	
		茂辺地 (大当別)	7,800	8,350				上磯中野	2,800	2,600	2,600							
								茂辺地	1,650	1,500	1,500		上磯	2,400	茂辺地川	3,900		
		(亀川)																
		知内	2,300	2,500				亀川	1,750	1,600	1,600		福島	200	亀川	1,800		
福島	1,700	1,900				知内	5,850	5,300	3,600				知内川	3,600				
						福島	5,500	5,000	1,500				福島川	1,500				
地区計		33,900	36,400	0	0	11か所	36,400	33,350	21,050			7,300	13水系	28,350				
海区計		88,620	92,170	0	0	31か所	92,170	81,800	55,350			21,450	43水系	76,800				
北海道計		557,820	522,630	26,900	26,900	102か所	522,630	447,420	303,600			143,820	167水系	447,420				

北海道におけるサケ海中飼育等詳細計画（中期）

サケ

海区	地区	沿岸域	稚魚移動		放流箇所	稚魚放流数(千尾)	備考
			供給場	稚魚数(千尾)			
オホーツク	東部	網走東部	秋の川	1,500	◎文吉湾	1,500	
			秋の川	2,000	◎ウトロ漁港	2,000	
	来運		1,000	◎知布泊漁港	1,000		
	来運		1,000	◎斜里漁港	1,000		
	網走南部	上里	2,000	◎能取漁港	4,500		
		相生	2,500				
	地区計				5箇所	10,000	
	中部	網走西部	置戸	500	◎常呂漁港	500	
			置戸	600	◎浜佐呂間	600	
			置戸	1,900	◎トカロ子沖	1,900	
			湧別5線	700	◎湧別漁港	700	
			湧別5線	150	◎湧別湖南	150	
			湧別5線	150	◎湧別湖北	150	
網走北部		渚滑	1,600	◎コムケ湖	1,600		
		渚滑	3,600	◎紋別港湾	3,600		
		興部	2,000	◎沙留漁港	2,000		
		興部	1,000	◎興部漁港	1,000		
幌内	500	◎沢木漁港	500				
幌内	500	◎雄武漁港	500				
幌内	500	◎元稲府漁港	500				
地区計				13箇所	13,700		
海区計				18箇所	23,700		
日本海	北部	宗谷西部	東利尻	1,200	◎船泊港湾	1,200	
			東利尻	500	◎稚内港湾	500	
			朝日	500	◎西稚内漁港	500	
			東利尻	500	◎稚咲内漁港	500	
		留萌南部	羊蹄	300	◎豊岬漁港	300	
			羊蹄	300	◎別荘漁港	300	
			羊蹄	300	◎雄冬漁港	300	
	地区計				7箇所	3,600	
	南部	檜山北部	瀬棚	1,000	◎鶴泊漁港	1,000	
	地区計				1箇所	1,000	
海区計				8箇所	4,600		

海区	地区	沿岸域	稚魚移動		放流箇所	稚魚放流数(千尾)	備考
			供給場	稚魚数(千尾)			
根室	南部	根室南部	当幌	1,000	◎床丹地先	1,000	
			奥西別	1,000	◎別海漁港	1,000	
			奥西別	1,000	◎風蓮湖	1,000	
	地区計				3箇所	3,000	
海区計				3箇所	3,000		
えりも	東部	釧路東部	標茶	1,700	◎霧多布港湾沖	1,700	
			美留和	500	◎藻散布漁港	500	
		美留和	3,000	◎厚岸漁港	3,000		
		釧路西部	標茶	1,000	◎老若舞漁港	1,000	
	標茶		1,000	◎昆布森漁港	1,000		
	地区計				5箇所	7,200	
	西部	十勝北部	札内	3,000	◎厚内漁港	3,000	
地区計				1箇所	3,000		
海区計				6箇所	10,200		
えりも	日高	日高東部	歌別	1,400	◎東洋漁港	1,400	
			日高幌別	550	◎様似漁港	550	
	地区計				2箇所	1,950	
噴火湾	胆振西部	関内	関内	400	◎虻田漁港沖	400	
地区計				1箇所	400		
海区計				3箇所	2,350		
北海道計				38箇所	43,850		

# 北海道におけるサケ人工ふ化放流計画表（後期）

注1: 捕獲場欄の( )は補完河川。2: ふ化場及び稚魚供給場欄の※は北水研、( )は道内水試。3: 放流水系欄の◎は海中飼育等実施沿岸域。

海区	地区	捕獲場	捕獲数 (尾)	採卵数 (千粒)	道内移殖卵数		ふ化場	收容卵数 (千粒)	稚魚生産 尾数 (千尾)	地場河川 へ (千尾)	稚魚移動		放流水系	稚魚放流 数 (千尾)			
					供給卵数 (千粒)	受給卵数 (千粒)					供給場	稚魚数 (千尾)					
オホ	東部	岩尾別	1,900	1,600								来運	1,300	岩尾別川	1,300		
		(遠音別)															
		(奥蔭別)															
		斜里	16,100	12,800					※斜里	6,300	5,700	5,700			斜里川	10,800	
		来運								8,100	6,400	5,100					
		止別											相生	1,000	浦士別川	1,000	
		(藻琴)													藻琴川	2,100	
	網走	23,200	19,300						相生	8,400	6,900	5,900			網走川	12,600	
	上里									8,100	6,700	6,700					
	(能取)																
	地区計		41,200	33,700	0	0	5か所	33,700	27,800	25,500			2,300	5水系	27,800		
	イ	中部	常呂	7,100	6,000										常呂川	5,000	
			湧別	3,500	3,100											湧別川	2,500
			渚滑	4,100	3,300											渚滑川	2,900
			興部	2,800	2,400											興部川	2,000
(雄武)																	
幌内			3,400	3,000											幌内川	2,400	
地区計		20,900	17,800	0	0	5か所	17,800	14,800	14,800			0	5水系	14,800			
ク	西部	徳志別	4,600	4,500										徳志別川	2,100		
		(北見幌内)													北見幌内川	1,200	
		頓別	4,800	4,700											頓別川	2,950	
		知来別	700	600											知来別川	1,450	
		新頓別													新頓別	600	
		新頓別													新頓別	1,000	
地区計		10,100	9,800	0	0	5か所	9,800	8,300	6,250			450	2,050	5水系	8,300		
海区計		72,200	61,300	0	0	15か所	61,300	50,900	46,550			4,350	15水系	50,900			
日本海	北部	(増幌)															
		天塩															
		中川															
		美深															
		遠別															
		信砂															
	暑寒別																
	地区計		0	0	0	0	か所	0	0	0			0	水系	0		
	中部	(厚田)															
		千歳	2,400	2,300											石狩川	2,000	
		余市															
		(古平)															
	地区計		2,400	2,300	0	0	1か所	2,300	2,000	2,000			0	1水系	2,000		
	南部	(古宇)															
		野末															
尻別																	
(朱太)																	
(泊)																	
利別																	
(相沼内)																	
厚沢部																	
天の																	
地区計		0	0	0	0	か所	0	0	0			0	水系	0			
海区計		2,400	2,300	0	0	1か所	2,300	2,000	2,000			0	1水系	2,000			

注1: 捕獲場欄の( )は補完河川。2: ふ化場及び稚魚供給場欄の※は北水研、( )は道内水試。3: 放流水系欄の◎は海中飼育等実施沿岸域。

海区	地区	捕獲場	捕獲数 (尾)	採卵数 (千粒)	道内移殖卵数		ふ化場	收容卵数 (千粒)	稚魚生産 尾数 (千尾)	地場河川 へ (千尾)	稚魚移動		放流水系	稚魚放流 数 (千尾)								
					供給卵数 (千粒)	受給卵数 (千粒)					供給場	稚魚数 (千尾)										
根	北部										モセカルベツ	1,000	ルサ川	1,000								
		羅臼	3,700	3,300				モセカルベツ	3,000	2,500	1,000		モセカルベツ川	1,000								
		春苺古丹	3,700	3,300								モセカルベツ 植別 忠類	500 2,000 1,000	羅臼川	3,500							
												元崎無異 忠類	2,200 1,000	春苺古丹川	3,200							
												植別	4,200	3,500	1,500	植別川	1,500					
		元崎無異	1,150	1,000								元崎無異	8,020	6,700	2,500	元崎無異川	2,500					
		薫別	2,700	2,400								薫別	2,400	2,000	2,000	元崎無異	2,000	薫別川	4,000			
												忠類	4,200	3,500	1,500	忠類川	1,500					
	伊茶仁	3,500	2,900								※伊茶仁	2,900	2,500	2,500	伊茶仁川	2,500						
	標津	32,850	28,600								中標津	5,020	4,200	4,200	標津川	14,000						
											上標津	2,400	2,000	2,000								
											標津	9,360	7,800	7,800								
	地区計		47,600	41,500	0	0	9か所	41,500	34,700	25,000			9,700	10水系	34,700							
	室	南部	当幌	5,000	4,400										計根別	2,400	2,000	2,000	当幌川	3,000		
			(春別)																			
床丹			1,200	1,000											当幌 奥西別	500 1,000		床丹川	1,500			
西別			16,200	14,230											※虹別	7,450	6,650	6,650	西別川	12,300		
															奥西別	7,800	6,500	5,000				
															西別	4,200	3,500					
															本別	780	650	650				
風蓮			2,700	2,300											西別				風蓮川	1,500		
別当賀	2,800	2,500											西別				別当賀川	2,000				
													奥西別				オonneベツ川	500				
地区計		27,900	24,430	0	0	6か所	24,430	20,800	15,300			5,500	6水系	20,800								
海区計		75,500	65,930	0	0	15か所	65,930	55,500	40,300			15,200	16水系	55,500								
えりも 以東	東部	幌戸	100	100																		
		(藻散布)												標茶	1,500	藻散布川	1,500					
		(別寒辺牛)												標茶	980	別寒辺牛川	980					
		釧路	20,300	18,610											美留和	4,250	3,570	3,570	釧路川	12,470		
															標茶	7,350	6,170	2,920				
															※鶴居	3,800	3,200	3,200				
														芦別	3,310	2,780	2,780					
																		標茶	770	庶路川	770	
	地区計		20,400	18,710	0	0	4か所	18,710	15,720	12,470			3,250	4水系	15,720							
	西部	幕別	17,200	15,800											音別	2,500	2,100	2,100	音別川	2,100		
		千代田													※十勝	3,300	2,900	2,900	十勝川	9,500		
															幕別	4,370	3,670	3,670				
															札内	5,630	4,730	2,930				
		(歴舟)																	札内	1,800	歴舟川	1,800
		(小紋別)																				
楽古		100	100																			
広尾		3,400	3,080															広尾川	2,670			
猿留	1,000	1,000															猿留川	900				
地区計		21,700	19,980	0	0	6か所	19,980	16,970	15,170			1,800	5水系	16,970								
海区計		42,100	38,690	0	0	10か所	38,690	32,690	27,640			5,050	9水系	32,690								

注1: 捕獲場欄の( )は補完河川。2: ふ化場及び稚魚供給場欄の※は北水研、( )は道内水試。3: 放流水系欄の◎は海中飼育等実施沿岸域。

海区	地区	捕獲場	捕獲数 (尾)	採卵数 (千粒)	道内移殖卵数		ふ化場	収容卵数 (千粒)	稚魚生産 尾数 (千尾)	地場河川 (千尾)	稚魚移動		放流水系	稚魚放流 数 (千尾)					
					供給卵数 (千粒)	受給卵数 (千粒)					供給場	稚魚数 (千尾)							
日高	歌別 (仁雁別)	歌別	3,700	3,700			歌別	3,700	3,250	2,200		歌別	2,200	2,200					
		日高幌別 (元浦)	4,650	4,650			日高春別	3,300	2,850	2,500		日高幌別川	2,500						
		三石	1,680	1,680			元浦	1,350	1,150	1,150		元浦川	1,150						
		静内	3,900	3,900			三石	1,680	1,450	1,450		三石川	1,450						
		新冠	1,540	1,540			※静内	3,200	2,900	2,900		静内川	3,500						
		沙流	1,640	1,640			豊畑	700	600	600		新冠川	1,280						
		沙流	1,640	1,640			新冠	1,540	1,280	1,280		新冠川	1,280						
		地区計	17,110	17,110			8か所	17,110	14,980	13,580		9水系	14,980						
		えりも	胆振	鶺鴒川								鶺鴒川				鶺鴒川	200	鶺鴒川	200
				錦多峰			1,100	1,100				錦多峰	1,100	950	750	錦多峰川	750		
白老	1,800			1,800	白老	2,500	2,200	2,200			白老川	2,200							
敷生	4,300			4,300	敷生	3,600	3,100	3,100			敷生川	3,100							
アヨロ	1,200			1,200	アヨロ	1,200	1,000	1,000			アヨロ川	1,000							
登別	1,300			1,300	登別	1,300	1,100	1,100			登別川	1,100							
地区計	9,700	9,700	5か所	9,700	8,350	8,150	6水系	8,350											
えりも	噴火湾	長流	2,000	2,000	5,700		千舞別	900	800										
		真気別	3,800	3,900			関内	2,000	1,700			関内	1,700	長流川	1,700				
		(長万部)					真気別	3,000	2,600	2,600	千舞別	800	真気別川	3,400					
		(国縫)					長万部	2,300	2,100	1,100	長万部	1,000	静狩川	1,100					
		遊楽部	15,000	15,800			※八雲	3,300	3,000	3,000	遊楽部	1,000	長万部川	1,000					
							遊楽部	10,200	9,400	4,400	遊楽部	2,500	国縫川	1,000					
											遊楽部	2,500	遊楽部川	7,400					
											遊楽部	1,500	◎落部漁港	1,500					
		鳥崎	6,800	7,200							尾白内	1,400	鳥崎川	1,400					
		地区計	27,600	28,900			5,700	0	7か所	23,200	21,000	11,100	12,300	10水系	23,400				
えりも	道南	鹿部 (常路)	2,000	2,150	5,700							楸法華	1,000	鹿部川	1,000				
		大船	900	950							楸法華	300	常路川	300					
		(矢尻)									楸法華	900	大船川	900					
		尻岸内	2,400	2,600							楸法華	100	◎木直漁港	100					
		(原木)									楸法華	100	◎古部漁港	100					
		汐泊	2,400	2,600			楸法華	11,400	10,500	2,500			矢尻川	2,500					
		(大野)					尻岸内	2,600	2,400	2,400			尻岸内川	2,400					
		戸切地	9,700	10,400							楸法華	1,000	原木川	1,000					
		茂辺地 (大当別)	9,700	10,400							楸法華	2,200	汐泊川	2,200					
		(亀川)									上磯	500	久根別川	500					
		知内	6,500	7,000			上磯	7,000	6,400	200			戸切地川	4,600					
		福島					上磯中野	7,000	6,400	4,400			茂辺地川	5,700					
												上磯中野	2,000	大当別川	2,000				
												福島	1,700	亀川	1,700				
								福島	1,000	木古内川	1,000								
地区計	33,600	36,100	0	5,700	6か所	41,800	38,300	19,400	16,500	17水系	35,900								
海区計	88,010	91,810	5,700	5,700	26か所	91,810	82,630	52,230	30,400	42水系	82,630								
北海道計	280,210	260,030	5,700	5,700	67か所	260,030	223,720	168,720	55,000	83水系	223,720								

北海道におけるサケ海中飼育等詳細計画（後期）

サケ

海区	地区	沿岸域	稚魚移動		放流箇所	稚魚 放流数 (千尾)	備考
			供給場	稚魚数 (千尾)			
えりも	噴火湾	渡島北部	遊楽部	1,500	◎落部漁港	1,500	
		地区計		1,500	1箇所	1,500	
	道南	渡島南部	楸法華	100	◎木直漁港	100	
		地区計		200	2箇所	200	
北海道計				3箇所	1,700		

# カラフトマス



北海道におけるカラフトマス人工ふ化放流計画表(海区・地区集計表)

海区	地区	捕獲数 (尾)	採卵数 (千粒)	道内移殖卵数		収容卵数 (千粒)	稚魚 生産数 (千尾)	稚魚 放流数 (千尾)
				供給卵数 (千粒)	受給卵数 (千粒)			
オホーツク	東 部	138,200	60,800	0	1,400	62,200	49,500	48,500
	中 部	84,600	37,800	1,400	0	36,400	29,200	30,200
	西 部	45,000	23,000	1,500	0	21,500	17,200	16,200
	海区計	267,800	121,600	2,900	1,400	120,100	95,900	94,900
日本海	北 部	0	0	0	1,500	1,500	1,000	2,000
	中 部	0	0	0	0	0	0	0
	南 部	0	0	0	0	0	0	0
	海区計	0	0	0	1,500	1,500	1,000	2,000
根 室	北 部	61,300	26,200	0	0	26,200	21,500	21,500
	南 部	58,300	25,100	2,500	0	22,600	18,000	20,000
	海区計	119,600	51,300	2,500	0	48,800	39,500	41,500
えりも以東	東 部	0	0	0	2,500	2,500	2,000	0
	西 部	0	0	0	0	0	0	0
	海区計	0	0	0	2,500	2,500	2,000	0
えりも以西	日 高	0	0	0	0	0	0	0
	胆 振	0	0	0	0	0	0	0
	噴火湾	0	0	0	0	0	0	0
	道 南	0	0	0	0	0	0	0
	海区計	0	0	0	0	0	0	0
北 海 道 計		387,400	172,900	5,400	5,400	172,900	138,400	138,400



# 北海道におけるカラフトマス人工ふ化放流計画表

注1: 捕獲場欄の( )は補充河川。2: ふ化場及び稚魚供給場欄の※は北水研。3: 放流水系欄の◎は海中飼育等実施沿岸域。

海 区	地 区	捕獲場	捕獲数 (尾)	採卵数 (千粒)	道内移植卵数		ふ化場	収容卵数 (千粒)	稚魚 生産数 (千尾)	地場河川へ (千尾)	稚魚移動		放流水系	稚魚 放流数 (千尾)			
					供給卵数 (千粒)	受給卵数 (千粒)					供給場	稚魚数 (千尾)					
オ ホ	東 部	岩尾別	35,800	15,000	1,400	1,400	岩尾別	15,000	12,000	8,000	岩尾別	4,000	ルシヤ川	4,000			
		(遠音別)					遠音別	3,800	3,000	3,000			遠音別川		3,000		
		奥薬別	22,200	9,800			奥薬別	9,800	7,800	7,800			奥薬別川		7,800		
		※斜里					※斜里	1,400	1,000								
		斜里	38,000	16,300			秋の川	12,500	10,000	10,000			斜里川		10,000		
		止別	32,200	14,700			止別	4,000	3,000	3,000			止別川		3,000		
		(藻琴)					神浦	4,000	3,000	3,000			浦士別川		3,000		
		網走	10,000	5,000			網走						網走	2,000	藻琴川	2,000	
		(能取)					網走	11,700	9,700	3,700			網走		2,000	網走川	3,700
							網走						網走	2,000	2,000	バイラギ川	2,000
			網走						網走	2,000	2,000	能取湖	2,000				
地区計	138,200	60,800	0	1,400	8箇所	62,200	49,500	38,500			10,000	11水系	48,500				
イ ツ	中 部	常呂	24,500	11,000	1,400	1,400	常呂	9,600	7,700	4,800	※斜里	1,000	常呂川	5,800			
									常呂	1,400	◎浜佐呂間	1,400					
		湧別	18,200	8,100			湧別	8,100	6,500	6,000			湧別	500	◎湧別漁港	500	
		(モベツ)											渚滑	1,000	モベツ川	1,000	
		渚滑	15,200	6,800			渚滑	6,800	5,500	3,500			渚滑	1,000	◎紋別港湾	1,000	
													興部	1,000	渚滑川	3,500	
													興部	1,000	沙留川	1,000	
		興部	10,100	4,500			興部	4,500	3,500	1,500			興部		藻興部川	1,000	
		(雄武)											幌内	2,000	興部川	1,500	
		幌内	16,600	7,400			幌内	7,400	6,000	4,000			幌内		2,000	雄武川	2,000
地区計	84,600	37,800	1,400	0	5箇所	36,400	29,200	19,800			10,400	13水系	30,200				
ク	西 部	徳志別	28,200	14,200	1,500	1,500	※徳志別	2,000	1,700	1,700			徳志別川	1,700			
		(北見幌別)					歌登	6,700	5,300	5,300					北見幌別川	5,300	
		頓別	15,800	8,300			鬼河原	5,800	5,000	5,000					頓別川	5,000	
		知来別	1,000	500			鬼志別	7,000	5,200	2,200					鬼志別川	2,200	
													鬼志別	2,000	知来別川	2,000	
地区計	45,000	23,000	1,500	0	4箇所	21,500	17,200	14,200			2,000	5水系	16,200				
海区計	267,800	121,600	2,900	1,400	17箇所	120,100	95,900	72,500			22,400	29水系	94,900				
日本海	北部						増幌	1,500	1,000	1,000	鬼志別	1,000	増幌川	2,000			
	地区計	0	0	0	1,500	1箇所	1,500	1,000	1,000		1,000	1水系	2,000				
海区計	0	0	0	1,500	1箇所	1,500	1,000	1,000		1,000	1水系	2,000					
根 室	北 部	サシルイ	3,000	1,300	0	0						春菊古丹	1,000	ルサ川	1,000		
		羅臼	5,700	2,500									春菊古丹	1,000	サシルイ川	1,000	
		春菊古丹	11,400	5,000			春菊古丹	21,400	17,000	2,000			春菊古丹	1,000	羅臼川	1,000	
		(元崎無異)														春菊古丹川	2,000
		薫別	3,000	1,300										春菊古丹	2,000	薫別川	2,000
														春菊古丹	5,000	忠類川	5,000
		伊茶仁	12,400	4,800			※伊茶仁	4,800	4,500	4,500						伊茶仁川	4,500
		標津	25,800	11,300										春菊古丹	5,000	標津川	5,000
		地区計	61,300	26,200			0	0	2箇所	26,200	21,500	6,500			15,000	8水系	21,500
		南部	当幌	20,700			8,800	2,500	0						床丹	4,000	当幌川
(春別)												床丹	2,000	春別川	2,000		
床丹				床丹	8,800	7,000	1,000								床丹川	1,000	
西別	23,100		10,000	西別	6,300	5,000	5,000								西別川	5,000	
(風蓮)													別当賀	3,000	風蓮川	3,000	
別当賀	14,500		6,300	別当賀	7,500	6,000	3,000						落石	1,000	別当賀川	4,000	
地区計	58,300	25,100	2,500	0	3箇所	22,600	18,000	9,000			11,000	7水系	20,000				
海区計	119,600	51,300	2,500	0	5箇所	48,800	39,500	15,500			26,000	15水系	41,500				
以東	東部						落石	2,500	2,000								
	地区計	0	0	0	2,500	1箇所	2,500	2,000	0				0				
海区計	0	0	0	2,500	1箇所	2,500	2,000	0					0				
北海道計		387,400	172,900	5,400	5,400	24箇所	172,900	138,400	89,000		49,400	45水系	138,400				

( 参考 ) 北海道におけるカラフトマス海中飼育等詳細計画

海区	地区	沿岸域	稚魚移動		放流水系	稚魚 放流数 (千尾)	備考	
			供給場	稚魚数 (千尾)				
オ ホ ー ツ ク	中 部	網走西部	常呂	1,400	◎浜佐呂間漁港	1,400		
			常呂	1,500	◎富武士漁港	1,500		
		網走北部	湧別	500	◎湧別漁港	500		
			渚滑	1,000	◎紋別港湾	1,000		
	地区計					4箇所	4,400	
	海区計					4箇所	4,400	
	北海道計					4箇所	4,400	



# サクラマス



北海道におけるサクラマス(そ上系)人工ふ化放流計画表(海区・地区集計表)

海区	地区	捕獲数 (尾)	採卵数 (千粒)	道内移殖卵数		收容卵数 (千粒)	稚魚 生産数 (千尾)	稚魚 放流数 (千尾)	幼魚生産 移行数 (千尾)	幼魚 放流数 (千尾)
				供給卵数 (千粒)	受給卵数 (千粒)					
オホーツク	東 部	1,300	740	0	0	740	650	500	150	100
	中 部									
	西 部	1,300	580	0	0	580	500	500	0	0
	海区計	2,600	1,320	0	0	1,320	1,150	1,000	150	100
日本海	北 部									
	中 部	250	300	170	0	130	110	96	50	105
	南 部	2,290	2,930	300	170	2,800	2,324	1,579	969	514
	海区計	2,540	3,230	470	170	2,930	2,434	1,675	1,019	619
根 室	北 部	510	390	0	0	390	340	170	170	130
	南 部									
	海区計	510	390	0	0	390	340	170	170	130
えりも以東	東 部									
	西 部									
	海区計	0	0	0	0	0	0	0	0	0
えりも以西	日 高									
	胆 振									
	噴火湾	75	110	0	300	410	360	100	0	0
	道 南	0	0	0	0	0	0	0	0	0
	海区計	75	110	0	300	410	360	100	0	0
北 海 道 計		5,725	5,050	470	470	5,050	4,284	2,945	1,339	849

# 北海道におけるサクラマス稚魚人工ふ化放流計画表

注1:ふ化場、稚魚供給場及び幼魚生産場欄の※は北水研、( )は道内水試。注2:ふ化場名の下( )は河川系群名

海区	地区	捕獲場	捕獲数 (尾)	採卵数 (千粒)	道内移殖卵数		ふ化場	収容卵数 (千粒)	稚魚 生産数 (千尾)	稚魚移動		放流水系	稚魚 放流数 (千尾)	幼魚 生産場	幼魚生産 移行数 (千尾)	
					供給卵数 (千粒)	受給卵数 (千粒)				供給場	稚魚数 (千尾)					
オホーツク	東部	斜里	1,300	740			※ 斜里 (斜里:720)	740	650			斜里川	500	※ 斜里	150	
	地区計		1,300	740	0	0	1箇所	740	650			1水系	500		150	
	西部	徳志別	1,300	580			※ 徳志別 (徳志別:580)	580	500			徳志別川	500			
	地区計		1,300	580	0	0	1箇所	580	500			1水系	500		0	
海区計			2,600	1,320	0	0	2箇所	1,320	1,150			2水系	1,000		150	
日	中部	千歳	130	130			※ 千歳 (千歳:130)	130	110			石狩川	60	※ 千歳	50	
		余市	120	170	170											
		地区計	250	300	170	0	0	1箇所	130	110		36	余別川	36		50
	南部	珊内	60	80		170	珊内 (余市:170) (珊内:80) (野束:30) (千走:94)	374	290						珊内	290
		野束	20	30												
		尻別	1,560	1,950	300		※ 尻別 (尻別:1,100)	1,100	960	※ 八雲より	260	尻別川	900	※ 尻別	320	
							寿都 (尻別:550)	550	500			朱太川	500			
		千走	450	630			千走 (千走:536)	536	404			千走川	41	千走	189	
											千走	39	大平川	39		
											千走	41	泊川	41		
見市	200	240			(道南) (見市:240)	240	170						(道南)	170		
地区計	2,290	2,930	300	170	5箇所	2,800	2,324		398	6水系	1,579		969			
海区計			2,540	3,230	470	170	6箇所	2,930	2,434		434	8水系	1,675		1,019	
根室	北部	伊茶仁	180	140			※ 根室 (伊茶仁:140)	390	340	※ 根室より	50	伊茶仁川	50	※ 伊茶仁	70	
		標津	330	250			(標津:250)					標津川	120	※ 根室	100	
	地区計	510	390	0	0	1箇所	390	340		50	2水系	170		170		
海区計			510	390	0	0	1箇所	390	340		50	2水系	170		170	
えりも以西	噴火湾	遊楽部	75	110		300	※ 八雲 (尻別:400)	300	260							
						森 (遊楽部:110)	110	100	森	100	遊楽部川	100				
	地区計	75	110	0	300	2箇所	410	360		100	1水系	100		0		
道南																
地区計	0	0	0	0			0	0		0	水系	0		0		
海区計			75	110	0	300	2箇所	410	360		100	1水系	100		0	
北海道計			5,725	5,050	470	470	11箇所	5,050	4,284		584	13水系	2,945		1,339	

# 北海道におけるサクラマス幼魚人工ふ化放流計画表

注: 幼魚生産場及び幼魚供給場欄の※は北水研、( )は道内水試。

海 区	地 区	幼魚生産場	稚魚 収容数 (千尾)	幼魚 生産数 (千尾)	幼魚移動		放流水系	幼魚放流数 (千尾)			
					供給場	幼魚数 (千尾)		O <sup>+</sup> 秋	1 <sup>+</sup> 春	計	
オホ ク イ	東 部	※斜里	150	100			斜里川	50	50	100	
		地区計	150	100		0	1水系	50	50	100	
	海区計		150	100		0	1水系	50	50	100	
日 本 海	中 部	※千歳	50	40			石狩川	10	30	40	
										0	
						珊内	25	余市川		25	25
						千走	40			40	40
		地区計	50	40		65	2水系	10	95	105	
	南 部	珊内	100	75			珊内川		25	25	
										0	
										0	
						珊内	25	野東川		25	25
										0	
		※尻別	230	220	※八雲	80	尻別川	80	220	300	
		千走	240	190			千走川		150	150	
	地区計	588	499		105	5水系	80	434	514		
	海区計	638	539		170	7水系	90	529	619		
根 室	北 部	※伊茶仁	100	70			伊茶仁川	30	20	50	
		※根室	70	60	※伊茶仁	20	標津川	60	20	80	
	地区計	170	130		20	2水系	90	40	130		
海区計	170	130		20	2水系	90	40	130			
えり も 西	噴 火 湾	※八雲	90	80							
	地区計	90	80		0	水系	0	0	0		
海区計	90	80		0	水系	0	0	0			
北海道計			1,048	849		190	10水系	230	619	849	





# ベニザケ



北海道におけるベニザケ人工ふ化放流計画表(海区・地区集計表)

海区	地区	捕獲数 (尾)	採卵数 (千粒)	道内移殖卵数		收容卵数 (千粒)	稚魚 生産数 (千尾)	稚魚 放流数 (千尾)	幼魚生産 移行数 (千尾)	幼魚 放流数 (千尾)
				供給卵数 (千粒)	受給卵数 (千粒)					
オホーツク	東 部									
	中 部									
	西 部									
	海区計									
日本海	北 部									
	中 部									
	南 部									
	海区計									
根 室	北 部									
	南 部									
	海区計									
えりも以東	東 部	60	60			60	50	50		
	西 部									
	海区計	60	60	0	0	60	50	50	0	0
えりも以西	日 高	150	150			150	130		130	50
	胆 振									50
	噴火湾									
	道 南									
	海区計	150	150	0	0	150	130	0	130	100
北 海 道 計		210	210	0	0	210	180	50	130	100

## 北海道におけるベニザケ稚魚人工ふ化放流計画表

注: ふ化場、稚魚供給場及び幼魚生産場欄は北水研。

海 区	地 区	捕獲場	捕獲数 (尾)	採卵数 (千粒)	道内移殖卵数		ふ化場	収容卵数 (千粒)	稚魚 生産数 (千尾)	稚魚移動		放流水系	稚魚 放流数 (千尾)	幼魚 生産場	幼魚生産 移行数 (千尾)
					供給卵数 (千粒)	受給卵数 (千粒)				供給場	稚魚数 (千尾)				
えり も 以 東	東 部	釧路	60	60			※鶴居	60	50			釧路川	50		
		地区計	60	60	0	0	1箇所	60	50		0	1水系	50		0
	海区計	60	60	0	0	1箇所	60	50		0	1水系	50		0	
えり も 以 西	日 高	静内	150	150			※静内	150	130					※静内	130
		地区計	0	0	0	0	1箇所	0	0		0	水系	0		130
	海区計	150	150	0	0	1箇所	150	130		0	水系	0		130	
北海道計			210	210	0	0	2箇所	210	180		0	1水系	50		130

## 北海道におけるベニザケ幼魚人工ふ化放流計画表

注: 幼魚生産場及び幼魚供給場欄は北水研。

海 区	地 区	幼魚生産場	稚魚 収容数 (千尾)	幼魚 生産数 (千尾)	幼魚移動		放流水系	幼魚放流数 (千尾)		
					供給場	幼魚数 (千尾)		O <sup>+</sup> 秋	1 <sup>+</sup> 春	計
えり も 以 西	日 高	※静内	130	100			静内川	30	20	50
		地区計	130	100			1水系	30	20	50
	胆 振				※静内	50	安平川		50	50
		地区計	0	0			1水系	0	50	50
	海区計	130	100			2水系	30	70	100	
北海道計			130	100			2水系	30	70	100

## 北海道区水産研究所が実施する耳石温度標識放流計画



平成30年(2018)年級 耳石温度標識放流計画

魚種	施設名	卵数	標識予定数	標識名(目的)	ハッチコード
サケ	斜里	12,700	11,600	斜里-1	2-2-2-2H
	徳志別	8,200	7,300	徳志別-1	2,2,2,3H
		700	600	徳志別-2	2-2,2,3H
		2,000	1,800	徳志別-3	2-3,4H
		1,600	1,400	徳志別-4	2-3-3H
	徳志別計	12,500	11,100		
	天塩	800	700	天塩-1	2n-3H
		1,700	1,500	天塩-2	2,1-3H
		700	600	天塩-3	2-1,3H
		800	700	天塩-4	2-1-2H
		1,600	1,500	天塩-5	2,3,2H
	天塩計	5,600	5,000		
	千歳	1,500	1,300	千歳-試験1	2,2n,3H
		1,500	1,300	千歳-試験2	2,4n,3H
		1,500	1,300	千歳-試験3	2,6n,3H
		1,200	1,100	千歳-試験4	2-3,3H
		1,100	900	千歳-試験5	2-3-2H
		14,700	12,900	千歳-試験6	2,3-3H
		12,300	11,200	千歳-試験7	2-2-3H
	千歳計	33,800	30,000		
	伊茶仁	2,900	2,500	伊茶仁-1	2-3,6H
		1,400	1,200	伊茶仁-2	2-4-4H
		750	650	伊茶仁-3	2-4-3H
		2,000	1,800	伊茶仁-4	2-3,5H
		750	650	伊茶仁-5	2-4-2H
		650	600	伊茶仁-6	2,2,7H
		650	600	伊茶仁-7	2-2,6H
	伊茶仁計	9,100	8,000		
	虹別	7,450	6,650	虹別-1	2,1,2,6H
		9,300	8,300	虹別-2	2,1,2,5H
		7,450	6,650	虹別-3	2-1-5H
		950	850	虹別-4	2,1,2,7H
		950	850	虹別-5	2,1-2-4H
		950	850	虹別-6	2-1-6H
		950	850	虹別-7	2,1,2,3H
	虹別計	28,000	25,000		
	鶴居	1,600	1,300	鶴居-1	2-9H
		2,000	1,600	鶴居-2	2-2-3-3H
		3,600	3,000	鶴居-3	2-8H
		3,800	3,200	鶴居-4	2-10H
	鶴居計	11,000	9,100		
	十勝	2,900	2,400	十勝-1	2-5-3H
		1,750	1,450	十勝-2	2-5,3H
		1,750	1,450	十勝-3	2,5,2H
		1,700	1,400	十勝-4	2,5-3H
		1,600	1,400	十勝-5	2-5-2H
		1,650	1,450	十勝-6	2-5,2H
		3,300	2,900	十勝-7	2,5-2H
		1,600	1,400	十勝-8	2,5,4H
		1,650	1,450	十勝-9	2,5,3H
十勝計	17,900	15,300			
静内	400	350	静内-1	2,2,5H	
	2,800	2,000	静内-4	2,2-5H	
	1,300	1,200	静内-7	2,2-3H	
	400	350	静内-8	2,2-6H	
	900	800	静内-9	2,4-3H	
	900	800	静内-10	2,4-4H	
	400	400	静内-11	2-4,3H	
静内計	7,100	5,900			



魚種	施設名	卵数	標識予定数	標識名(目的)	ハッチコード
サケ	八雲	700	650	八雲-1	2,2n-4nH
		900	850	八雲-2	2,3n-2nH
		1,100	1,000	八雲-3	2,3n-3nH
		1,100	1,000	八雲-4	2,3n-4nH
		1,100	1,000	八雲-5	2,2n,4nH
		1,100	1,000	八雲-6	2,2n,5nH
		1,100	1,000	八雲-7	2,2n,6nH
		1,100	1,000	八雲-8	2,2n,3nH
	八雲計	8,200	7,500		
	合計	145,900	128,500		
カラフトマス	斜里(北見)	1,300	1,000	北見	2,3n-2nH
	徳志別	2,000	1,700	徳志別	2-3H
	伊茶仁	4,800	4,500	伊茶仁-1(伊茶仁群)	2,4H
				伊茶仁-2(予備)	2-2-4H
				伊茶仁-3(予備)	2-5H
				伊茶仁-4(試験)	2-7H
合計	8,100	7,200			
サクラマス	斜里	720	650	斜里	4H
	徳志別	580	500	徳志別	2,3nH
	根室	250	220	標津	2,4H
		140	120	伊茶仁	2,5H
	千歳	130	110	石狩川	2,3H
	尻別	1,400	1,200	尻別川	2,4nH
		550	500	蘭越-朱太川	5H
	尻別計	1,950	1,700		
合計	3,770	3,300			
ベニザケ	鶴居	60	50	鶴居	2,3H
	静内	150	130	静内	2,7H
	合計	210	180		

## 本州におけるさけます人工ふ化放流計画

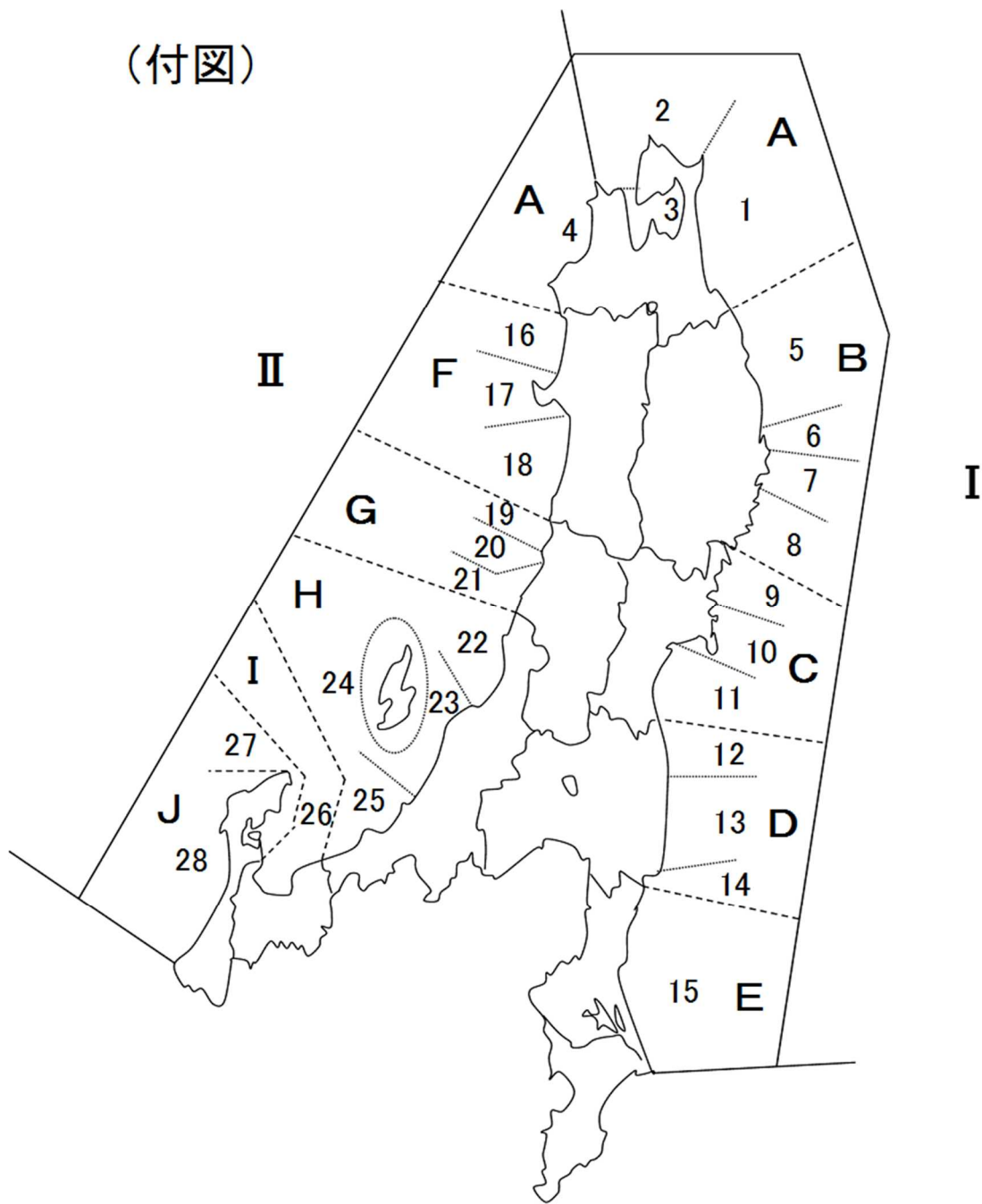


## 本州における海区・地区及び沿岸域の区分表

海区	県	地区	地区の範囲	増殖河川名	沿岸域名一覧	
太平洋 (Ⅰ)	青森 (A)	青森太平洋 (1)	青森県と岩手県の県境から尻屋崎突端までの地域	新井田川～ 老部川	泊地先, 小田野沢地先, 尻労地先, 尻屋地先	
		津軽海峡 (2)	尻屋崎突端から佐井村とむつ市の市村界及び竜飛崎突端から今別町と外ヶ浜町字平館の町界に至る津軽海峡に面した地域	大畑川～ 増川川	野牛地先, 牛滝地先, 大畑町地先, 関根浜地先	
		陸奥湾 (3)	佐井村とむつ市の市村界から今別町と外ヶ浜町字平館の町界に至る陸奥湾に面した地域	川内川～ 清水川		
日本海 (Ⅱ)		青森日本海 (4)	竜飛岬突端から青森県と秋田県の県境までの地域	中村川～ 笹内川	北金ヶ沢地先, 深浦地先, 岩崎地先	
太平洋 (Ⅰ)	岩手 (B)	岩手県北部 (5)	青森県と岩手県の県境から宮古市田老と宮古市崎山の境界までの地域	有家川～ 田老川	久慈湾, 野田湾, 摂待地先, 菅代村地先, 田老港	
		宮古 (6)	宮古市田老を除く宮古市の地域	閉伊川～ 重茂川	宮古湾, 重茂地先	
		山田・大槌 (7)	宮古市と山田町の市町界から御箱崎突端までの地域	織笠川～ 鶉住居川	山田湾, 船越湾, 大槌湾	
		岩手県南部 (8)	御箱崎突端から岩手県と宮城県との県境までの地域	甲子川～ 気仙川	越喜来湾地先, 大船渡湾, 両石湾, 綾里地先, 唐桑地先	
	宮城 (C)	気仙沼 (9)	岩手県と宮城県の県境から南三陸町と石巻市の市町界までの地域	気仙沼大川～ 水戸辺川	気仙沼湾, 小泉湾, 志津川湾	
		石巻 (10)	南三陸町と石巻市の市町界から石巻市と東松島市の市界までの地域(岩手県北上川水系を含む)	北上川～ 後川		
		塩釜 (11)	石巻市と東松島市の市界から宮城県と福島県の県境までの地域(福島県阿武隈川水系を含む)	鳴瀬川～ 阿武隈川	石巻湾	
	福島 (D)	福島県北部 (12)	宮城県と福島県の県境から南相馬市と浪江町の市町界までの地域	宇多川～ 小高川		
		福島県中部 (13)	南相馬市と浪江町の市町界からいわき市四倉漁協地区までの地域	請戸川～ 夏井川		
		福島県南部 (14)	いわき市沼之内漁協地区から福島県と茨城県の県境までの地域	—		
	茨城 (E)	茨城 (15)	茨城県の地域	常陸久慈川～ 利根川		
	日本海 (Ⅱ)	秋田 (F)	秋田県北部 (16)	青森県と秋田県の県境から三種町と男鹿市の市町界までの地域	真瀬川～ 米代川	
			秋田県中部 (17)	三種町と男鹿市の市町界から潟上市と秋田市の市界までの地域	野村川	
			秋田県南部 (18)	潟上市と秋田市の市界から秋田県と山形県の県境までの地域	雄物川～ 川袋川	
		山形 (G)	山形県北部 (19)	秋田県と山形県の県境から遊佐町と酒田市の市町界までの地域	月光川～ 日向川	
山形県中部 (20)			最上川の地域	最上川		
山形県南部 (21)			酒田市と鶴岡市の市界から山形県と新潟県の県境までの地域	赤川～ 庄内小国川	鶴岡地先	
新潟 (H)		下越 (22)	山形県と新潟県の県境から信濃川水系能代川の地域まで	山北大川～ 信濃川(能代川)		
		中越 (23)	信濃川水系加茂川の地域から柏崎市と上越市の市界までの地域(信濃川水系上流域を含む)	加茂川(信濃川) ～ 谷根川		
		佐渡 (24)	佐渡島の地域	榑川～ 貝喰川		
		上越 (25)	柏崎市と上越市の市界から新潟県と富山県の県境までの地域	桑取川～ 田海川		
富山 (I)		富山 (26)	富山県の地域	小川～ 小矢部川		
石川 (J)		内浦 (27)	富山県と石川県の県境から能登半島禄剛崎までの地域	—		
		外浦 (28)	能登半島禄剛崎から石川県と福井県の県境までの地域	手取川		

※ ( )内の記号は付図の記号と対応している。

(付図)



# 本州におけるさけます人工ふ化放流事業実施体制

注1: 水系欄の◎は海中飼育等実施沿岸域。 2: ふ化場欄の( )は県立。

県	海区	地区	捕獲実施魚種		ふ化場		飼育実施魚種			水系	放流実施魚種							
			サケ	サクラマス	表記名(略称)	正式名称または通称名	サケ	サクラマス			サケ	そ上	池産	サケ	そ上系サクラマス		池産系サクラマス	
								稚魚	幼魚						稚魚	幼魚		
青森	太平洋	青森	新井田	○		新井田	新井田川ふ化場	○			新井田川	○						
		馬淵	○		馬淵	馬淵川ふ化場	○			馬淵川	○							
		五戸	○		五戸	五戸川ふ化場	○			五戸川	○							
		奥入瀬	○	○	奥入瀬	奥入瀬川ふ化場	○	○	○	奥入瀬川	○	○	○	○				
		東通老部	○	○	東通老部	老部川ふ化場	○	○	○	東通老部川	○	○	○	○				
											◎小田野沢地先	◎						
											◎尻岩地先	◎						
											◎尻屋地先	◎						
											◎泊地先	◎						
											◎野牛地先	◎						
	津軽海峡										◎牛滝地先	◎						
											◎関根浜地先	◎						
		大畑	○		大畑	大畑川ふ化場	○			大畑川	○			○	○			
											◎大畑町地先	◎						
											易園間川					○		
											増川川					○		
		陸奥湾	川内	○	○	川内	川内川ふ化場	○			川内川	○		○	○	○	○	
			川内町内水面			川内町内水面	川内川さくらますふ化場			○	○							
			野辺地	○		野辺地	野辺地川ふ化場	○			野辺地川	○						
												蟹田川					○	
日本海	清水	○		清水	清水川ふ化場	○			清水川	○								
	中村	○							中村川	○								
	青森赤石	○		青森赤石	赤石川ふ化場	○			青森赤石川	○								
									◎北金ヶ沢地先	◎								
	追良瀬	○	○	追良瀬	追良瀬川ふ化場	○	○	○	追良瀬川	○		○	○					
									◎深浦地先	◎								
								笹内川	○									
								◎岩崎地先	◎									
<b>青森県計</b>			<b>捕獲探卵</b>	<b>13</b>	<b>4</b>	<b>県</b>		<b>0</b>	<b>0</b>	<b>0</b>	<b>河川</b>	<b>13</b>	<b>2</b>	<b>3</b>	<b>8</b>	<b>2</b>		
			<b>補充河川</b>	<b>0</b>	<b>0</b>	<b>民間</b>		<b>12</b>	<b>4</b>	<b>4</b>	<b>沿岸</b>	<b>11</b>	<b>0</b>	<b>0</b>	<b>0</b>	<b>0</b>		
岩手	太平洋	岩手	有家	○		有家	有家川さけ人工ふ化場	○			有家川	○						
		岩手	岩手久慈	○		岩手久慈	久慈川さけ人工ふ化場	○		○	岩手久慈川	○				○		
											◎久慈湾	◎						
		下安家	○	○	下安家	下安家さけ人工ふ化場	○	○		安家川	○	○		○				
											◎野田湾	◎						
		普代	○		普代	普代川さけ人工ふ化場	○			普代川	○							
											◎普代村地先	◎						
		明戸	○		明戸	明戸川さけ人工ふ化場	○			明戸川	○							
		小本	○		小本	小本川さけ・ます人工ふ化場	○			小本川	○					○		
		撰待	○		撰待	撰待川さけ人工ふ化場	○			撰待川	○							
										◎撰待地先	◎							
	田老	○		田老	田老川さけ人工ふ化場	○			田老川	○								
										◎田老港	◎							
	宮古	閉伊	○		閉伊	松山さけ人工ふ化場	○		○	閉伊川	○					○		
		津軽石	○		津軽石	津軽石さけ人工ふ化場	○			津軽石川	○							
											◎宮古湾	◎						
		重茂	○		重茂	重茂川さけ人工ふ化場	○			重茂川	○							
											◎重茂地先	◎						
		織笠	○		織笠	織笠川さけ人工ふ化場	○			織笠川	○							
											◎山田湾	◎						
大槌		○		大槌	大槌川さけ・ます人工ふ化場	○			大槌川	○								
小槌		○								◎船越湾	◎							
鶺鴒居		○		鶺鴒居	鶺鴒居川さけ人工ふ化場	○			鶺鴒居川	○								
岩手	甲子	○		甲子	甲子川さけ人工ふ化場	○			甲子川	○								
										◎両石湾	◎							
	片岸	○		片岸	片岸川さけ人工ふ化場	○			片岸川	○								
	熊野	○																
	吉浜	○		吉浜	吉浜川さけ人工ふ化場	○			吉浜川	○								
										◎綾里地先	◎							
										◎越喜来湾地先	◎							
	盛川	○		盛川	盛川さけ人工ふ化場	○			盛川	○					○			
										◎大船渡湾	◎							
	気仙	○		気仙	気仙川さけ人工ふ化場	○			気仙川	○								
									◎唐桑地先	◎								
石巻	(内水面水産技術センター) 内水面水産技術センター									○								
	雫石	○		雫石	雫石川ふ化場	○												
	築川	○		築川	築川ふ化場	○												
	彦部	○		彦部	彦部川ふ化場	○												
	葛丸	○		葛丸	葛丸川ふ化場	○												
	稗貫	○		稗貫	稗貫川ふ化場	○												
	猿ヶ石	○		猿ヶ石	猿ヶ石川ふ化場	○												
	豊沢	○		豊沢	豊沢川ふ化場	○												
	飯豊	○		飯豊	飯豊川ふ化場	○												
	和賀	○		和賀	和賀川ふ化場	○												
岩手	胆沢	○		胆沢	胆沢川ふ化場	○												
	磐井	○		磐井	磐井川ふ化場	○												
	砂鉄	○		砂鉄	砂鉄川ふ化場	○												
<b>岩手県計</b>			<b>捕獲探卵</b>	<b>33</b>	<b>1</b>	<b>県</b>		<b>0</b>	<b>0</b>	<b>1</b>	<b>河川</b>	<b>20</b>	<b>1</b>	<b>0</b>	<b>6</b>	<b>0</b>		
			<b>補充河川</b>	<b>0</b>	<b>0</b>	<b>民間</b>		<b>31</b>	<b>1</b>	<b>2</b>	<b>沿岸</b>	<b>15</b>	<b>0</b>	<b>0</b>	<b>0</b>	<b>0</b>		

注1:水系欄の◎は海中飼育等実施沿岸域。2:ふ化場欄の( )は県立。

県	海区	地区	捕獲場	捕獲実施魚種		ふ化場		飼育実施魚種			水系	放流実施魚種									
				サケ	サクラマス	表記名(略称)	正式名称または通称名	サケ	サクラマス			サケ	上系サクラマス		池産系サクラマス						
									池産	サケ			稚魚	幼魚	稚魚	幼魚					
宮城	太平洋	気仙沼	気仙沼大川	○		気仙沼大川	気仙沼大川人工さけふ化場	○			気仙沼大川	○									
			小泉	○		小泉	本吉町小泉川さけふ化場	○			◎気仙沼湾	◎									
			八幡	○							津谷川	○									
			水尻	○		南三陸町	南三陸町営さけますふ化場	○			◎小泉湾	◎									
			旧北上	○							八幡川	○									
		二股	○		大嶺	北上川漁協大嶺さけふ化場	○			◎志津川湾	◎										
		大間	○							水尻川	○										
		南沢	○																		
		北上	○		合戦谷	北上追波漁協合戦谷さけふ化場	○														
		迫川	○		築館	栗原市築館さけますふ化場	○				北上川	○									
		江合	○		江合	江合川さけふ化場	○														
		大原	○		大原	石巻市大原川さけ人工ふ化場	○														
		塩釜	○		石神	鳴瀬川石神ふ化場	○														
		吉田	○		沢渡	吉田川沢渡ふ化場	○														
				名取	郡山	広瀬名取川漁協郡山さけふ化場	○														
				白石	白石	白石川漁協さけふ化場	○														
				内川																	
				雉子尾	丸森	阿武隈川漁協丸森さけふ化場	○														
				丸森																	
				亘理	亘理	宮城県漁協亘理支所さけふ化場	○														
	<b>宮城県計</b>				<b>捕獲探卵</b>	<b>20</b>	<b>0</b>	<b>県</b>		<b>0</b>	<b>0</b>	<b>0</b>	<b>河川</b>	<b>11</b>	<b>0</b>	<b>0</b>	<b>0</b>	<b>0</b>	<b>0</b>		
					<b>補充河川</b>	<b>0</b>	<b>0</b>	<b>民間</b>		<b>14</b>	<b>0</b>	<b>0</b>	<b>沿岸</b>	<b>4</b>	<b>0</b>	<b>0</b>	<b>0</b>	<b>0</b>	<b>0</b>		
	福島	太平洋	福島県北部	塩釜	阿武隈	○	阿武隈	阿武隈川漁業協同組合鮭鱒孵化場	○			阿武隈川	○								
				宇多	○	宇多	宇多川鮭増殖組合孵化場	○			宇多川	○									
				真野	○	真野	真野川鮭増殖組合孵化場	○			真野川	○									
				新田	○	新田	新田川鮭繁殖漁業協同組合	○			新田川	○									
				小高	○	未定	未定	○			小高川	○									
福島県中部		富岡	○	未定	未定	○			熊川	○											
		木戸	○	木戸	木戸川ふ化場	○			富岡川	○											
		夏井	○	夏井	夏井川鮭増殖漁業組合孵化場	○			木戸川	○											
<b>福島県計</b>				<b>捕獲探卵</b>	<b>8</b>	<b>0</b>	<b>県</b>		<b>0</b>	<b>0</b>	<b>0</b>	<b>河川</b>	<b>9</b>	<b>0</b>	<b>0</b>	<b>0</b>	<b>0</b>	<b>0</b>			
				<b>補充河川</b>	<b>0</b>	<b>0</b>	<b>民間</b>		<b>8</b>	<b>0</b>	<b>0</b>	<b>沿岸</b>	<b>0</b>	<b>0</b>	<b>0</b>	<b>0</b>	<b>0</b>	<b>0</b>			
茨城	太平洋	茨城	常陸久慈	○	常陸久慈	久慈川漁協さけふ化場	○			常陸久慈川	○										
			那珂	○	那珂	那珂川漁協さけふ化場	○			那珂川	○										
			鬼怒	○	鬼怒小貝	鬼怒小貝漁協さけふ化場	○			利根川	○										
<b>茨城県計</b>				<b>捕獲探卵</b>	<b>3</b>	<b>0</b>	<b>県</b>		<b>0</b>	<b>0</b>	<b>0</b>	<b>河川</b>	<b>3</b>	<b>0</b>	<b>0</b>	<b>0</b>	<b>0</b>	<b>0</b>			
				<b>補充河川</b>	<b>0</b>	<b>0</b>	<b>民間</b>		<b>3</b>	<b>0</b>	<b>0</b>	<b>沿岸</b>	<b>0</b>	<b>0</b>	<b>0</b>	<b>0</b>	<b>0</b>	<b>0</b>			
秋田	日	秋田県北部	阿仁		阿仁	阿仁川ふ化場															
					(水産振興センター)	秋田県水産振興センター			○												
			早口		藤里白神	藤里白神養殖場			○	○											
		常盤																			
		秋田県中部	野村		野村	野村川ふ化場	○														
	大増		○																		
	秋田県南部	岩見川		雄勝	秋の宮イワナ養殖組合			○	○												
		玉川	○	大仙	大仙ふ化場	○		○	○												
		石沢		仁別	石川商事(株)孵化養殖場				○	○											
	秋田県南部	奈曾	○	奈曾	奈曾川ふ化場	○															
川袋		○	象潟	川袋川ふ化場	○																
							象潟川第二ふ化場	○													
<b>秋田県計</b>				<b>捕獲探卵</b>	<b>4</b>	<b>4</b>	<b>県</b>		<b>0</b>	<b>0</b>	<b>1</b>	<b>河川</b>	<b>5</b>	<b>1</b>	<b>0</b>	<b>3</b>	<b>1</b>	<b>1</b>			
				<b>補充河川</b>	<b>0</b>	<b>0</b>	<b>民間</b>		<b>5</b>	<b>4</b>	<b>3</b>	<b>沿岸</b>	<b>0</b>	<b>0</b>	<b>0</b>	<b>0</b>	<b>0</b>	<b>0</b>			

注1:水系欄の◎は海中飼育等実施沿岸域。2:ふ化場欄の( )は県立。

県	海区	地区	捕獲場	捕獲実施魚種		ふ化場		飼育実施魚種			水系	放流実施魚種													
				サケ	サクラマス	表記名(略称)	正式名称または通称名	サケ	サクラマス			サケ	サクラマス	サクラマス	池産系サクラマス										
									そ上	池産					種魚	幼魚	種魚	幼魚							
山形	北部	山形県	牛渡	○		箕輪	箕輪ふ化場	○				月光川	○			○									
			滝淵	○		榊川	榊川ふ化場	○																	
			洗沢	○		洗沢	洗沢ふ化場	○																	
			高瀬	○		高瀬	高瀬川ふ化場	○																	
			日向	○		内水面水産センター	内水面水産センター	○	○	○					日向川	○				○					
	中部	山形県	立谷沢	○		清川	清川ふ化場	○																	
			鮭川	○		最上	最上ふ化場	○					最上川	○	○	○	○								
			角川	○		古口	古口ふ化場	○																	
			小国	○		長者原	長者原ふ化場	○																	
			丹生	○		丹生	丹生川ふ化場	○																	
	富並	○	○	富並	富並川ふ化場	○																			
	山形県南部	山形県	寒河江	○	○	寒河江	寒河江川ふ化場	○																	
			最上		○	(古寺)	山形県サクラマス古寺ふ化場					○													
			月布		○																				
			赤川		○	赤川	赤川ふ化場	○					赤川	○	○		○	○							
五十				○	山戸	山戸ふ化場	○					五十川	○	○		○	○								
山形県計			捕獲探卵	14	5	県		0	1	0	河川	6	3	0	7	2									
山形県計			補充河川	0	0	民間		15	0	2	沿岸	1	0	0	0	0									
新潟	越中	山形県	大川	○		山北大川	大川ふ化場	○				山北大川	○			○	○								
			勝木	○		勝木	勝木川ふ化場	○				勝木川	○												
			三面	○	○	三面	三面川ふ化場	○	○	○		三面川	○	○			○								
			荒川	○	○	荒川	荒川ふ化場	○	○	○		荒川	○	○			○								
			胎内	○		胎内	胎内川ふ化場	○		○		胎内川	○				○								
			加治	○		加治	加治川ふ化場	○				加治川	○												
			阿賀野(連)	○	○	阿賀野	阿賀野川ふ化場	○	○	○		阿賀野川	○	○			○								
			阿賀野(漁)	○	○	岩谷	岩谷ふ化場	○	○																
			小阿賀野	○																					
			新谷		○																				
	早出		○																						
	越前	山形県	能代	○		能代	能代川ふ化場	○				信濃川	○	○			○								
			信濃	○		信濃	信濃川ふ化場	○																	
			加茂	○		加茂	加茂川ふ化場	○																	
			五十嵐	○		五十嵐	五十嵐川ふ化場	○																	
			大河津分水	○		寺泊	寺泊ふ化場	○																	
			魚野	○	○	雲洞	雲洞ふ化場	○	○	○															
			清津			浦佐	浦佐ふ化場	○	○																
			谷根	○		中魚沼	中魚沼さけふ化場	○		○															
						柏崎	柏崎さけ公園ふ化場	○																	
											谷根川								○						
新潟県計			捕獲探卵	23	7	県		0	0	0	河川	18	4	0	6	1									
新潟県計			補充河川	0	0	民間		22	6	6	沿岸	0	0	0	0	0									
富山	山形県	山形県	小川	○		小川	小川さけ・ますふ化場	○				小川	○												
			黒部	○	○	黒部	黒部川増殖場	○	○	○		黒部川	○		○		○								
			片貝	○		片貝	片貝川さけ・ますふ化場	○				片貝川	○												
			早月	○		早月	早月川さけ・ますふ化場	○				早月川	○												
						(富山水産研究所)	富山県農林水産総合技術センター水産研究所			○			常願寺川	○											
			常願寺	○																					
			神通	○	○	神通	神通川鮭増殖場	○	○			神通川	○	○			○	○							
						神通ます	神通川アユ・マス増殖場	○	○	○															
			井田	○																					
			熊野	○		神通河川	神通川河川敷地(飼育池)			○															
庄川	○	○	庄川	庄川養魚場	○	○	○		庄川	○	○	○		○	○										
小矢部	○		小矢部	小矢部川さけ・ますふ化場	○				小矢部川	○															
富山県計			捕獲探卵	10	3	県		0	1	0	河川	8	2	2	2	3									
富山県計			補充河川	0	0	民間		8	4	4	沿岸	0	0	0	0	0									
石川	日本海	外浦	手取	○		(美川)	水産総合センター美川事業所	○				手取川	○												
石川県計			捕獲探卵	1	0	県		1	0	0	河川	1	0	0	0	0									
石川県計			補充河川	0	0	民間		0	0	0	沿岸	0	0	0	0	0									
本州計			捕獲探卵	129	24	県		1	2	2	河川	92	13	5	32	9									
本州計			補充河川	0	0	民間		118	19	21	沿岸	31	0	0	0	0									





## 本州におけるさけます人工ふ化放流計画総括表

注1: 捕獲場数の「採卵欄」は捕獲採卵実施場所数、「補完欄」は採卵不足時追加対応場所数。

2: ふ化場数は稚魚生産場及び幼魚生産場の合計数。

3: 稚魚放流水係数の「河川」は河川数、「沿岸」は海中飼育等実施数。

4: 宮城県の子魚捕獲数については、県の計画で数値が算出されていないため集計値には含まれていない。

魚種	捕獲場数		捕獲数 (尾)	採卵数 (千粒)	海産卵数 (千粒)	ふ化場数	収容卵数 (千粒)	稚魚生産数 (千尾)	稚魚放流水係数		稚魚放流数 (千尾)	幼魚放流水係数	幼魚放流数 (千尾)	放流数総計 (千尾)
	採卵	補完							河川	沿岸				
サケ	129	0	1,217,074	808,168	17,390	118	825,558	721,167	92	31	720,817	0	0	720,817
サクラマス (そ上系)	24	0	1,571	2,385	0	22	2,385	1,921	12	0	1,361	5	167	1,528
サクラマス (池産系)						22	7,381	5,146	32	0	4,555	8	527	5,082
サクラマス (小計)	24	0	1,571	2,385	0	29	9,766	7,066	32	0	5,916	9	694	6,610
本州計	141	0	1,218,645	810,553	17,390	128	835,324	728,233	97	31	726,733	9	694	727,427



サ ケ



本州におけるサケ人工ふ化放流計画表( 海区・地区集計表 )

海区	地区	捕獲数 (尾)	採卵数 (千粒)	海産卵数 (千粒)	県内移殖卵数		県外移殖 受給卵数 (千粒)	収容卵数 (千粒)	稚魚 生産数 (千尾)	稚魚 放流数 (千尾)
					供給卵数 (千粒)	受給卵数 (千粒)				
太平洋	青森太平洋	98,100	92,000	6,100	23,400	4,100		78,800	69,500	69,500
	津軽海峡	2,900	2,700	1,210		900		4,810	4,600	4,600
	陸奥湾	19,400	18,200		950	9,850		27,100	26,700	26,700
	岩手県北部	220,284	191,449					191,449	166,410	166,410
	宮古	116,210	92,097					92,097	81,800	81,800
	山田・大槌	54,920	73,260		200	200		73,260	64,000	64,000
	岩手県南部	135,250	106,100		2,000	2,000		106,100	92,300	92,300
	気仙沼		23,620		2,000	7,500		29,120	26,208	26,208
	石巻	7,666	36,065		7,700	2,200		30,565	26,118	26,118
	塩釜	1,200	10,400		900	900		10,400	9,185	9,185
	福島県北部	25,800	12,700					12,700	9,020	9,020
	福島県中部	5,200	4,860					4,860	4,050	4,050
	茨城	45,000	3,200					3,200	2,500	2,500
小計	731,930	666,651	7,310	37,150	27,650		664,461	582,391	582,391	
日本海	青森日本海	11,000	10,300	10,080		9,500		29,880	29,200	29,200
	秋田県北部									
	秋田県中部	3,100	4,100					4,100	3,500	3,500
	秋田県南部	14,600	19,400		4,600	4,600		19,400	16,500	16,500
	山形県北部	172,400	30,550		1,000			29,550	25,316	24,070
	山形県中部	14,200	4,600					4,600	3,935	4,985
	山形県南部	1,400	1,000			1,000		2,000	1,805	2,001
	新潟県下越	117,361	24,150		400		300	24,050	20,225	20,375
	新潟県中越	19,769	8,460		450	400		8,410	6,767	6,267
	新潟県佐渡									
	新潟県上越	40,914	9,957		150	600		10,407	9,510	9,510
	富山	86,400	23,700		1,900	1,900		23,700	18,518	18,518
	石川県外浦	4,000	5,000					5,000	3,500	3,500
小計	485,144	141,217	10,080	8,500	18,000	300	161,097	138,776	138,426	
本州計	1,217,074	807,868	17,390	45,650	45,650	300	825,558	721,167	720,817	

※宮城県の捕獲数については、県の計画で数値が算出されていないため空欄。

※宮城県と他県が重複する地区(石巻、塩釜)の捕獲数は、宮城県数値を含まない合計値を記載。

本州におけるサケ人工ふ化放流計画表( 県・地区集計表 )

県	地区	捕獲数 (尾)	採卵数 (千粒)	海産卵数 (千粒)	県内移殖卵数		県外移殖 受給卵数 (千粒)	収容卵数 (千粒)	稚魚 生産数 (千尾)	稚魚 放流数 (千尾)
					供給卵数 (千粒)	受給卵数 (千粒)				
青森	青森太平洋	98,100	92,000	6,100	23,400	4,100		78,800	69,500	69,500
	津軽海峡	2,900	2,700	1,210		900		4,810	4,600	4,600
	陸奥湾	19,400	18,200		950	9,850		27,100	26,700	26,700
	青森日本海	11,000	10,300	10,080		9,500		29,880	29,200	29,200
	小計	131,400	123,200	17,390	24,350	24,350		140,590	130,000	130,000
岩手	岩手県北部	220,284	191,449					191,449	166,410	166,410
	宮古	116,210	92,097					92,097	81,800	81,800
	山田・大槌	54,920	73,260		200	200		73,260	64,000	64,000
	岩手県南部	135,250	106,100		2,000	2,000		106,100	92,300	92,300
	石巻	7,666	3,865					3,865	2,288	2,288
	小計	534,330	466,771		2,200	2,200		466,771	406,798	406,798
宮城	気仙沼		23,620		2,000	7,500		29,120	26,208	26,208
	石巻		32,200		7,700	2,200		26,700	23,830	23,830
	塩釜		10,050		900	900		10,050	9,045	9,045
	小計		65,870		10,600	10,600		65,870	59,083	59,083
福島	塩釜	1,200	350					350	140	140
	福島県北部	25,800	12,700					12,700	9,020	9,020
	福島県中部	5,200	4,860					4,860	4,050	4,050
	小計	32,200	17,910					17,910	13,210	13,210
茨城	茨城	45,000	3,200					3,200	2,500	2,500
秋田	秋田県北部									
	秋田県中部	3,100	4,100					4,100	3,500	3,500
	秋田県南部	14,600	19,700		4,600	4,600	300	19,400	16,500	16,500
	小計	17,700	23,800		4,600	4,600	300	23,500	20,000	20,000
山形	山形県北部	172,400	30,550		1,000			29,550	25,316	24,070
	山形県中部	14,200	4,600					4,600	3,935	4,985
	山形県南部	1,400	1,000			1,000		2,000	1,805	2,001
	小計	188,000	36,150		1,000	1,000		36,150	31,056	31,056
新潟	下越	117,361	24,150		400		300	24,050	20,225	20,375
	中越	19,769	8,460		450	400		8,410	6,767	6,267
	佐渡									
	上越	40,914	9,957		150	600		10,407	9,510	9,510
	小計	178,044	42,567		1,000	1,000	300	42,867	36,502	36,152
富山	富山	86,400	23,700		1,900	1,900		23,700	18,518	18,518
石川	外浦	4,000	5,000					5,000	3,500	3,500
本州計		1,217,074	808,168	17,390	45,650	45,650	600	825,558	721,167	720,817

※宮城県捕獲数については、県の計画で数値が算出されていないため空欄。

※本州計の捕獲数について、宮城県捕獲数を含まない合計値を記載。

# 本州におけるサケ人工ふ化放流計画表

注1:ふ化場及び稚魚供給場欄の( )は県立。2:放流水系欄の◎は海中飼育等実施沿岸域。

海区	県	地区	捕獲場	捕獲数 (尾)	採卵数 (千粒)	海産卵数 (千粒)	県内移植卵数		県外移植 受給卵数 (千粒)	ふ化場	収容卵数 (千粒)	稚魚 生産数 (千尾)	稚魚移動		放流水系	稚魚 放流数 (千尾)		
							供給卵数 (千粒)	受給卵数 (千粒)					供給場	稚魚数 (千尾)				
太	青森	青森	新井田	20,600	19,300		6,900			新井田	12,400	12,000			新井田川	12,000		
			馬淵	19,900	18,700		1,500			馬淵	17,200	14,700			馬淵川	14,700		
			五戸	1,600	1,500					五戸	1,500	1,100			五戸川	1,100		
			奥入瀬	53,200	49,900		15,000			奥入瀬	34,900	30,000			奥入瀬川	30,000		
			東通老部	2,800	2,600	6,100	0	4,100		東通老部	12,800	11,700			東通老部川	7,700		
														東通老部	1,000	◎野牛地先	1,000	
													東通老部	500	◎尻屋地先	500		
													東通老部	1,000	◎尻労地先	1,000		
													東通老部	500	◎小田野沢地先	500		
													東通老部	1,000	◎泊地先	1,000		
		地区計		98,100	92,000	6,100	23,400	4,100	0		78,800	69,500		4,000		69,500		
	森	津軽海峡	大畑	2,900	2,700	1,210	0	900		大畑	4,810	4,600			大畑川	3,600		
													大畑	1,000	◎大畑町地先	1,000		
			地区計	2,900	2,700	1,210	0	900	0		4,810	4,600		1,000		4,600		
	陸奥	湾	川内	11,500	10,800	0	950	0		川内	9,850	9,000			川内川	7,500		
													川内	500	◎開根浜地先	500		
													川内	1,000	◎牛滝地先	1,000		
			野辺地川	6,800	6,400	0	0	5,350		野辺地	11,750	11,500			野辺地川	11,500		
			清水	1,100	1,000	0	0	4,500		清水	5,500	6,200			清水川	6,200		
	地区計	19,400	18,200	0	950	9,850	0		27,100	26,700			1,500		26,700			
平	岩手	北	有家	8,000	7,000					有家	7,000	6,000	岩手久慈	1,500	有家川	7,500		
			岩手久慈	37,524	41,200					岩手久慈	41,200	35,000			岩手久慈川	29,300		
													岩手久慈	4,200	◎久慈湾	4,200		
			下安家	100,000	54,280					下安家	54,280	48,400			下安家	1,500	◎野田湾	1,500
													下安家	1,500	◎野田湾	1,500		
			普代	4,600	6,000					普代	6,000	5,000	明戸	6,000	普代川	9,800		
													普代	1,200	◎普代村地先	1,200		
			明戸	10,160	14,000					明戸	14,000	12,000			明戸川	6,000		
			小本	30,000	30,000					小本	30,000	26,510			小本川	26,510		
			撰待	14,000	17,862					撰待	17,862	15,500			撰待川	13,500		
											撰待	2,000	◎撰待地先	2,000				
	田老	16,000	21,107					田老	21,107	18,000			田老川	16,000				
											田老	2,000	◎田老港	2,000				
	地区計	220,284	191,449	0	0	0	0		191,449	166,410			18,400		166,410			
	宮古		閉伊	30,000	17,397					閉伊	17,397	15,000			閉伊川	15,000		
			津軽石	68,210	55,400					津軽石	55,400	49,800			津軽石川	43,800		
													津軽石	6,000	◎宮古湾	6,000		
			重茂	18,000	19,300					重茂	19,300	17,000			重茂川	15,500		
											重茂	1,500	◎重茂地先	1,500				
	地区計	116,210	92,097	0	0	0	0		92,097	81,800			7,500		81,800			
山田	大槌	織笠	24,690	27,260					織笠	27,260	24,000			織笠川	21,000			
												織笠	2,000	◎山田湾	2,000			
												織笠	1,000	◎船越湾	3,000			
												大槌	2,000					
		大槌	16,500	22,800			200		大槌	23,000	20,000			大槌川	18,000			
		小槌	150	200		200												
鵜住居	13,580	23,000					鵜住居	23,000	20,000			鵜住居川	18,000					
											鵜住居	2,000	◎大槌湾	2,000				
地区計	54,920	73,260	0	200	200	0		73,260	64,000			7,000		64,000				
岩手	南	甲子	13,300	17,000					甲子	17,000	15,000			甲子川	13,000			
		片岸	28,000	22,000			2,000		片岸	24,000	20,000			片岸川	20,000			
		熊野	2,000	2,000		2,000												
		吉浜	8,000	6,100					吉浜	6,100	5,300			吉浜川	5,300			
												気仙	3,200	◎越吾来湾地先	3,200			
												気仙	3,000	◎綾里地先	3,000			
		盛川	13,950	14,800					盛川	14,800	13,000			盛川	11,000			
												盛川	2,000	◎大船渡湾	2,000			
気仙	70,000	44,200					気仙	44,200	39,000			気仙川	31,800					
										気仙	1,000	◎唐桑地先	1,000					
地区計	135,250	106,100	0	2,000	2,000	0		106,100	92,300			11,200		92,300				



注1:ふ化場及び稚魚供給場欄の( )は県立。2:放流水系欄の◎は海中飼育等実施沿岸域。

海区	県	地区	捕獲場	捕獲数 (尾)	採卵数 (千粒)	海産卵数 (千粒)	県内移植卵数		県外移植 受給卵数 (千粒)	ふ化場	収容卵数 (千粒)	稚魚 生産数 (千尾)	稚魚移動		放流水系	稚魚 放流数 (千尾)							
							供給卵数 (千粒)	受給卵数 (千粒)					供給場	稚魚数 (千尾)									
太	宮	城	沼	気仙沼大川		12,000				気仙沼大川	12,000	10,800			気仙沼大川	10,800							
					小泉川		11,000		2,000	2,500	小泉	11,500	10,350			◎気仙沼湾							
					八幡川		620				南三陸町 (小森・水尻)	5,620	5,058			津谷川	10,350						
					水尻川					5,000						◎小泉湾							
																八幡川	5,058						
																水尻川							
																◎志津川湾							
					地区計		0	23,620	0	2,000	7,500	0		29,120	26,208	0			26,208				
			平	宮	城	手	石	栗石	1,070	400				栗石	400	215			北上川(岩手)	2,288			
築川	600	300									築川	300	230										
彦部	300	140									彦部	140	120										
葛丸	216	145									葛丸	145	118										
稗貴	1,200	500									稗貴	500	250										
猿ヶ石	440	230									猿ヶ石	230	140										
豊沢	980	350									豊沢	350	250										
飯豊	300	200									飯豊	200	120										
和賀	480	260									和賀	260	155										
胆沢											胆沢												
洋	宮	城	手	巻	磐井	780	400				磐井	400	300			北上川(宮城)	8,950						
					砂鉄	1,300	940				砂鉄	940	390										
					旧北上																		
					二股		13,000		4,500		大嶺	8,500	7,450										
					大関																		
					南沢																		
					北上		4,300			700	合戦谷	5,000	4,500										
					真野																		
					追波																		
					迫川		4,600		700		築館	3,900	3,510						迫川	3,210			
洋	宮	城	手	巻	江合	9,800			2,500		江合	7,300	6,570			江合	5,070						
					大原		500			1,500	大原	2,000	1,800			大原川	1,800						
																合戦谷	1,500	いがの川	1,800				
																築館	300						
																大嶺	1,500	後川	3,000				
																江合	1,500						
					地区計	7,666	36,065		7,700	2,200			30,565	26,118		4,800		26,118					
					洋	宮	城	手	塩	鳴瀬		5,900				石神 沢渡	5,900	5,310			鳴瀬川	5,310	
										吉田		900		200		郡山	700	630			◎石巻湾		
										名取		450				白石	450	405			名取川	630	
白子尾																							
内川		1,000		700							丸森	300	270			阿武隈川(宮城)	3,105						
丸森																							
阿武隈		1,800								900	亙理	2,700	2,430										
阿武隈		1,200	350								阿武隈	350	140				阿武隈川(福島)	140					
地区計	1,200	10,400	0	900						900	0		10,400	9,185		0		9,185					
洋	宮	城	手	釜						宇多	8,400	3,270				宇多	3,270	3,200			宇多川	3,200	
					真野	12,200	5,900				真野	5,900	4,660			真野川	4,660						
					新田	4,700	3,030				新田	3,030	1,000			新田川	1,000						
					小高	500	500				未定	500	160			小高川	160						
					地区計	25,800	12,700	0	0	0	0		12,700	9,020		0		9,020					
					洋	宮	城	手	釜	熊川						未定	0	100			熊川	100	
										富岡	200	200				未定	200	150			富岡川	150	
										木戸	3,400	3,330				木戸	3,330	3,000			木戸川	3,000	
										夏井	1,600	1,330				夏井	1,330	800			夏井川	800	
										地区計	5,200	4,860	0	0	0	0		4,860	4,050		0		4,050
洋	宮	城	手	釜						常陸久慈	10,000	1,000				常陸久慈	1,000	800			常陸久慈川	800	
										那珂	30,000	1,400				那珂	1,400	1,100			那珂川	1,100	
										鬼怒	5,000	800				鬼怒小貝	800	600			利根川	600	
										地区計	45,000	3,200	0	0	0	0		3,200	2,500		0		2,500
										海区計	731,930	666,651	7,310	37,150	27,650	0	0	664,461	582,391	0	55,400	0	582,391

※宮城県捕獲数については、県の計画で数値が算出されていないため空欄(地区計、海区計には、宮城県捕獲数字を含まない数値を記載)。

注1:ふ化場及び稚魚供給場欄の( )は県立。2:放流水系欄の◎は海中飼育等実施沿岸域。

海区	県	地区	捕獲場	捕獲数 (尾)	採卵数 (千粒)	海産卵数 (千粒)	県内移植卵数		県外移植 受給卵数 (千粒)	ふ化場	収容卵数 (千粒)	稚魚 生産数 (千尾)	稚魚移動		放流水系	稚魚 放流数 (千尾)		
							供給卵数 (千粒)	受給卵数 (千粒)					供給場	稚魚数 (千尾)				
日本海	青森	青森 日本海	中村	2,000	1,900										中村川	1,500		
			青森赤石	2,000	1,900	3,900	0	3,800		青森赤石	11,500	11,300			青森赤石川	8,800		
														青森赤石	1,000	◎北金ヶ沢地先	1,000	
			追良瀬	5,900	5,500	3,250	0	2,800		追良瀬	11,550	11,300			追良瀬	1,000	◎深浦地先	1,000
			笹内	1,100	1,000	2,930		2,900		笹内	6,830	6,600					笹内川	5,600
																笹内	1,000	◎岩崎地先
		地区計		11,000	10,300	10,080	0	9,500	0		29,880	29,200		3,000		29,200		
	秋田	秋田県 中部	野村 大増	野村	3,100	4,100					野村	4,100	3,500			野村川	3,500	
				大増												大増川	3,500	
			地区計		3,100	4,100	0	0	0		4,100	3,500		0		3,500		
		秋田県 南部	玉川 奈曾 川袋	玉川	2,100	2,800					大仙	2,800	2,420			雄物川	2,420	
				奈曾	3,700	4,900					奈曾	4,900	4,130			奈曾川	4,130	
	川袋			8,800	11,700		4,600	4,600		川袋	7,100	6,050			川袋川	9,950		
		地区計		14,600	19,400	0	4,600	4,600	0	象潟	4,600	3,900		0		16,500		
	山形	山形県 北部	牛渡 滝瀬 洗沢 高瀬 日向	牛渡	66,000	10,700		400			箕輪	10,300	8,827			月光川	22,616	
				滝瀬	70,000	11,800		400			榊川	11,400	9,767					
				洗沢	1,900	150					洗沢	150	128					
				高瀬	30,000	6,200		200			高瀬	6,000	5,140					
				日向	4,500	1,700					日向	1,700	1,454			日向川	1,454	
		地区計		172,400	30,550	0	1,000	0	0	29,550	25,316		0		24,070			
山形県 中部		立谷沢 鮭川 角川 小国 丹生 富並 寒河江	立谷沢	500	300					清川	300	257			最上川	4,985		
			鮭川	3,000	1,300					最上	1,300	1,112	箕輪	400				
			角川	500	200					古口	200	171						
			小国	5,200	700					最上小国川	700	599						
			丹生	2,000	1,000					丹生	1,000	855	高瀬	200				
			富並	700	400					富並	400	342	榊川	50				
寒河江		2,300	700					寒河江	700	599	榊川	400						
		地区計		14,200	4,600	0	0	0	0	4,600	3,935		1,050		4,985			
山形県 南部		五十 庄内小国							1,000		赤川	1,000	950			赤川	950	
	五十		800	600					山戸	600	513			五十川	513			
	庄内小国		600	400					庄内小国	400	342			庄内小国川	342			
													箕輪	66	◎鶴岡地先	196		
													榊川	65				
												高瀬	65					
	地区計		1,400	1,000	0	0	1,000	0		2,000	1,805		196		2,001			

注1:ふ化場及び稚魚供給場欄の( )は県立。 2:放流水系欄の◎は海中飼育等実施沿岸域。

海区	県	地区	捕獲場	捕獲数 (尾)	採卵数 (千粒)	海産卵数 (千粒)	県内移殖卵数		県外移殖 受給卵数 (千粒)	ふ化場	収容卵数 (千粒)	稚魚 生産数 (千尾)	稚魚移動		放流水系	稚魚 放流数 (千尾)	
							供給卵数 (千粒)	受給卵数 (千粒)					供給場	稚魚数 (千尾)			
日本海	新潟	下越	大川	10,000	1,300					山北大川	1,300	1,040			山北大川	1,040	
			勝木	3,000	1,300					勝木	1,300	1,100			勝木川	1,100	
			三面	50,000	10,000				300		三面	10,300	9,100			三面川	9,100
			荒川	15,000	2,000						荒川	2,000	1,600			荒川	1,600
			胎内	800	810						胎内	810	500			胎内川	500
			加治	2,000	1,700						加治	1,700	1,000			加治川	1,000
			阿賀野(連)	10,000	3,200			400			阿賀野	2,800	2,800				2,800
			阿賀野(漁)	13,100	800						岩谷	800	700	能代	150		850
			小阿賀野	2,200													
		阿賀野計	25,300	4,000	0	400	0	0			3,600	3,500	150		阿賀野川	3,650	
		信濃	3,261	1,840						信濃	1,840	1,385			信濃川	2,385	
		能代	8,000	1,200						能代	1,200	1,000					
		地区計	117,361	24,150	0	400	0	300			24,050	20,225	150			20,375	
		中越	加茂	6,202	1,200						加茂	1,200	1,100			信濃川	5,067
			五十嵐	4,000	1,800						五十嵐	1,800	1,400				
	大河津分水		700	650						寺泊	650	532					
	魚野		3,867	2,610						雲洞 浦佐	2,610	1,935	五十嵐・中魚沼	400			
	清津			250			400			中魚沼	650	600					
	谷根		5,000	1,950		450				柏崎	1,500	1,200			谷根川	1,200	
	地区計	19,769	8,460	0	450	400	0			8,410	6,767	400		6,267			
	佐渡																
	地区計	0	0	0	0	0	0			0	0	0		0	0		
	上越	桑取	7,000	900						桑取	900	800			桑取川	800	
		名立	20,500	3,470						名立	3,470	3,000			名立川	3,000	
		能生	10,000	2,500						能生	2,500	2,400			能生川	2,400	
		早川 海川 姫川	1,500	2,120			600			姫川	2,720	2,500			早川 海川 姫川	2,500	
		田海	1,914	967		150				青海	817	810			田海川	810	
地区計		40,914	9,957	0	150	600	0			10,407	9,510	0		9,510			
富山	富山	小川	7,000	1,300						小川	1,300	968			小川	968	
		黒部	25,000	5,000						黒部	5,000	4,050			黒部川	4,050	
		片貝	8,000	4,300		1,900				片貝	2,400	1,760			片貝川	1,760	
		早月	3,000				1,900			早月	1,900	1,800			早月川	1,800	
		常願寺 神通	1,900	3,000						神通	3,000	2,500			常願寺川 神通川	2,500	
		井田								神通ます							
		熊野															
		庄川	40,000	9,000						庄川	9,000	6,520			庄川	6,520	
	小矢部	1,500	1,100						小矢部	1,100	920			小矢部川	920		
	地区計	86,400	23,700	0	1,900	1,900	0			23,700	18,518	0		18,518			
石川	外浦	手取	4,000	5,000					(美川)	5,000	3,500			手取川	3,500		
地区計	4,000	5,000	0	0	0	0			5,000	3,500	0		3,500				
海区計	485,144	141,517	10,080	8,500	18,000	600			161,097	138,776	4,796		138,426				
本州計	1,217,074	808,168	17,390	45,650	45,650	600			825,558	721,167	60,196		720,817				

※本州計の捕獲数について、宮城県捕獲数を含まない合計値を記載。

サ ク ラ マ ス



本州におけるサクラマス( そ上系+池産系 )人工ふ化放流計画表( 海区・地区集計表 )

海区	地区	捕獲数 (尾)	採卵数 (千粒)	県内移殖卵数		収容卵数 (千粒)	稚魚 生産数 (千尾)	稚魚 放流数 (千尾)	幼魚生産 移行数 (千尾)	幼魚 放流数 (千尾)
				供給卵数 (千粒)	受給卵数 (千粒)					
太平洋	青森太平洋	300	400			520	460	219	246	111
	津軽海峡							47		5
	陸奥湾	15	20			370	320	60	184	169
	岩手県北部	300	690			2,190	1,480	1,227	6	
	宮古					350	300	298	2	
	山田・大槌									
	岩手県南部							147		
	気仙沼									
	石巻							100		
小計		615	1,110	0	0	3,430	2,560	2,098	438	285
日本海	青森日本海	10	20.0			20.0	20.0	24.0	20.0	0.0
	秋田県北部	3	7.5			202.5	162.0	120.0	42.0	0.0
	秋田県中部									
	秋田県南部	15	37.5			212.5	170.0	150.0	20.0	
	山形県北部					900.0	628.0	57.0	50.0	
	山形県中部	50	48.0		48.0	96.0	76.0	441.0	5.0	7.0
	山形県南部	50	48.0	48.0				151.0		26.0
	新潟県下越	37	65.0			2,555.0	1,546.0	1,480.6		
	新潟県中越	71	19.0			265.7	201.3	171.3		
	新潟県佐渡									
	新潟県上越									
	富山	720	1,030.0	5.0	5.0	1,939.0	1,703.0	1,223.0	480.0	368.0
	内浦									
	外浦									
小計		956	1,275.0	53.0	53.0	6,190.7	4,506.3	3,817.9	617.0	401.0
本州計		1,571	2,385.0	53.0	53.0	9,620.7	7,066.3	5,915.9	1,055.0	686.0

本州におけるサクラマス( そ上系+池産系 )人工ふ化放流計画表( 県・地区集計表 )

県	地区	捕獲数 (尾)	採卵数 (千粒)	県内移殖卵数		収容卵数 (千粒)	稚魚 生産数 (千尾)	稚魚 放流数 (千尾)	幼魚生産 移行数 (千尾)	幼魚 放流数 (千尾)
				供給卵数 (千粒)	受給卵数 (千粒)					
青 森	青森太平洋	300	400			520	460	219	246	111
	津軽海峡							47		5
	陸奥湾	15	20			370.0	320	60	184	169
	青森日本海	10	20			20	20	24	20	0
	小 計	325	440	0	0	910	800	350	450	285
岩 手	岩手県北部	300	690			2,190	1,480	1,227	6	
	宮 古					350	300	298	2	
	山田・大槌									
	岩手県南部							147		
	石 巻							100		
小 計	300	690	0	0	2,540	1,780	1,772	8	0	
宮 城	気仙沼									
	石 巻									
	塩 釜									
	小 計	0	0.0	0.0	0.0	0.0	0.0	0.0	0.0	0.0
福 島	塩 釜									
	福島県北部									
	福島県中部									
	福島県南部									
小 計	0	0.0	0.0	0.0	0.0	0.0	0.0	0.0	0.0	
茨 城	茨 城									
秋 田	秋田県北部	3	7.5			202.5	162.0	120.0	42.0	0.0
	秋田県中部									
	秋田県南部	15	37.5			212.5	170.0	150.0	20.0	
	小 計	18	45.0	0.0	0.0	415.0	332.0	270.0	62.0	0.0
山 形	山形県北部					900.0	628.0	57.0	50.0	
	山形県中部	50	48.0		48.0	96.0	76.0	441.0	5.0	7.0
	山形県南部	50	48.0	48.0				151.0		26.0
	小 計	100	96.0	48.0	48.0	996.0	704.0	649.0	55.0	33.0
新 潟	下 越	37	65.0			2,555.0	1,546.0	1,480.6		
	中 越	71	19.0			265.7	201.3	171.3		
	佐 渡									
	上 越									
	小 計	108	84.0	0.0	0.0	2,820.7	1,747.3	1,651.9	0.0	0.0
富 山	富 山	720	1,030.0	5.0	5.0	1,939.0	1,703.0	1,223.0	480.0	368.0
石 川	内 浦									
	外 浦									
	小 計	0	0.0	0.0	0.0	0.0	0.0	0.0	0.0	0.0
本 州 計		1,571	2,385.0	53.0	53.0	9,620.7	7,066.3	5,915.9	1,055.0	686.0

# 本州におけるサクラマス(そ上系)稚魚人工ふ化放流計画表

注:ふ化場、稚魚供給場及び幼魚生産場欄の( )は県立。

海区	県	地区	捕獲数	捕獲数 (尾)	採卵数 (千粒)	海産卵数 (千粒)	県内移殖卵数		ふ化場	収容卵数 (千粒)	稚魚 生産数 (千尾)	稚魚移動		稚魚 放流数 (千尾)	幼魚生産場	幼魚生産 移行数 (千尾)		
							供給卵数 (千粒)	受給卵数 (千粒)				供給場	稚魚数 (千尾)				放流水系	
太平洋	青森	奥入瀬	奥入瀬	100	150				奥入瀬	150	120			奥入瀬川	50	奥入瀬	70	
			東通老部	200	250				東通老部	250	245			東通老部川	99	東通老部	146	
		地区計	300	400	0	0	0		400	365		0		149		216		
	津軽	海峽																
			地区計															
	陸奥	湾	川内	15	20				川内町内水面	20	20					川内町内水面	20	
			地区計	15	20	0	0	0		20	20		0		0		20	
	岩手	岩手県 北部	下安家	300	690			100		下安家	590	480	安家川	250	安家川 県内河川	249 230	下安家	1
			地区計	300	690	0	100	0		590	480		250		479		1	
		岩手県 南部																
		地区計	0	0	0	0	0		0	0		0		0		0		
	岩手県 石巻																	
地区計	0	0	0	0	0		0	0		0		0		0				
海区計		615	1,110	0	100	0		1,010	865		250		628		237			
日本	青森	青森 日本海	追良瀬	10	20				追良瀬	20	20				追良瀬	20		
			地区計	10	20	0	0	0		20	20		0		0	20		
	秋田	秋田県 北部	常盤	3	8				藤里白神	8	6				藤里白神	6		
			地区計	3	8	0	0	0		8	6		0		0	6		
		秋田県 中部																
		地区計																
	秋田県 南部	岩見川	5	13					雄勝	13	10			雄物川		雄勝	10	
		玉川	5	13					大仙	13	10				仁別	10		
		石沢	5	13					仁別	13	10				仁別	10		
	地区計	15	38	0	0	0		38	30		0		10		20			
	山形	山形県 北部																
			地区計															
山形県 中部		月布 富並 寒河江 最上	50	48			48	(古寺)	96	76			最上川	32	内水面水産センター	5		
		地区計	50	48	0	0	48		96	76		0		32		5		
山形県 南部	赤川	50	48			48					(古寺)	34	赤川	34				
	地区計	50	48	0	48	0		0	0		(古寺)	5	五十川	5				
地区計	50	48	0	48	0		0	0		39		39		0				
新潟	下越	三面	10	10					三面	10	5			三面川	5			
		荒川	10	10					荒川	10	5			荒川	5			
		阿賀野(連)	17	45					阿賀野	45	32			阿賀野川	32			
		地区計	37	65	0	0	0		65	42		0		42		0		
	中越	魚野	71	19					雲洞 浦佐	19	10			信濃川	10			
		地区計	71	19	0	0	0		19	10		0		10		0		
	佐渡																	
		地区計																
	上越																	
		地区計																
富山	黒部川	黒部川	200	330					黒部	300	240				黒部	240		
		神通	450	550			5		神通 神通ます	545	500			神通川	500			
	富山県水産研究所					5		富山県水産研究所	5	4				富山県水産研究所	4			
	庄川	70	150					庄川	135	128			庄川	100	庄川	28		
地区計	720	1,030	0	5	5		985	872		0		600		272				
海区計		956	1,275	0	53	53		1,230	1,056		39		733		323			
本州計		1,571	2,385	0	153	53		2,240	1,921		289		1,361		560			



# 本州におけるサクラマス( ぞ上系 )幼魚人工ふ化放流計画表

注: 幼魚生産場及び幼魚供給場欄の( )は県立.

海 区	県 区	地 区	幼魚生産場	稚魚 収容数 (千尾)	幼魚 生産数 (千尾)	幼魚移動		放流水系	幼魚放流数 (千尾)		
						供給場	幼魚数 (千尾)		0 <sup>+</sup> 秋	1 <sup>+</sup> 春	計
太 平 洋	青 森	青森 太平洋	東通老部	111	111			東通老部川	56	55	111
			地区計	111	111		0		56	55	111
	森	陸奥湾	川内町内水面	8	8			川内川		4	4
			地区計	8	8	0	0		0	4	4
	海区計				119	119	0	0		56	59
日 本 海	山 形	山形県 北部	内水面水産セ ンター	5	3	(-3.0)*					
			地区計	5	3	(-3.0)*					
	富 山	富山	黒部	52	48			黒部川	48		48
			庄川	6	5			庄川		4	4
			地区計	58	53		0		48	4	52
海区計				63	56	(-4.3)*	0		48	4	52
本州計				182	175	(-15.8)*	0		104	63	167

※( )\* 親魚候補等に供給

# 本州におけるサクラマス(池産系)稚魚人工ふ化放流計画表

注: 採卵場、ふ化場、稚魚供給場及び幼魚生産場欄の( )は県立。

海区	県	地区	採卵場	ふ化場	収容卵数 (千粒)	稚魚 生産数 (千尾)	稚魚移動		放流水系	稚魚 放流数 (千尾)	幼魚 生産場	幼魚生産 移行数 (千尾)		
							供給場	稚魚数 (千尾)						
太平洋	青森	青森 太平洋	東通老部	東通老部	20	15			東通老部川	15				
			奥入瀬	奥入瀬	100	80			奥入瀬川	50	奥入瀬	30		
									川内町内水面	5	馬門川	5		
		地区計		120	95			5	70		30			
		津軽 海峡							30	大畑川	30			
									7	易国間川	7			
	地区計							10	増川川	10				
	陸奥湾		川内町内水面	川内町内水面	350	300			川内川	50	川内町内水面	164		
									川内町内水面	10	蟹田川	10		
		地区計			350	300			10	60		164		
	平野	岩手県 北部	内水面水産セ ンター	内水面水産セ ンター	1,000	500	内水面水産セ ンター		馬瀬川	49				
									安家川	100	内水面水産セ ンター	5		
									岩手久慈川	49				
			久慈川	久慈川	600	500	久慈川	岩手久慈川	500					
		地区計		1,600	1,000	0	748		5					
宮古		閉伊	閉伊	350	300				閉伊川	148	閉伊	2		
									刈屋川	50				
								地区計		350	300	0	298	
岩手県 南部							内水面水産技 術センター		盛川	49				
									気仙川	49				
	地区計								0	0	147	147		0
石巻						内水面水産技 術センター		北上川水系 (豊沢川)	100					
							地区計		0	0	0	100		0
海区計					2,420	1,695	209	1,470		201				
日本海	青森	青森 日本海					川内町内水面	4	浅瀬石川	20				
									平川	4				
			地区計		0	0		24	24		0			
	秋田	秋田県 北部	(水産振興センター)	(水産振興センター)	70	56			米代川	20	(水産振興センター)	36		
			藤里白神	藤里白神	125	100				100				
			地区計		195	156	0	120		36				
		秋田県 南部	雄勝 仁別	雄勝 仁別	150 25	120 20		仁別		雄物川	120			
									子吉川	20				
	地区計									175	140	20	140	
	山形	山形県 北部	内水面水産セ ンター	内水面水産セ ンター	900	628			日向川	28	内水面水産セ ンター	50		
									月光川	29				
								地区計		900	628	0	57	
		山形県 中部						内水面水産セ ンター		最上川	409			
	地区計									0	0	409	409	
	山形県 南部						内水面水産セ ンター		赤川	66				
									五十川	19				
								庄内小国川	9					
地区計									0	0	112	112		0
新潟	下越							三面	5	山北大川	5			
								三面	738					
								荒川	500					
								胎内川	140					
		阿賀野	100	56	阿賀野川	56								
	地区計		2,490	1,504	5	1,439		0.0						
中越	雲洞 中魚沼	雲洞 中魚沼	197 50	162 30				信濃川	162					
							地区計		247	192	0.0	162		0.0
							富山	富山	(富山県水産 研究所)	神通ます	300	210		
庄川	庄川	654	621			庄川			568	庄川	53			
地区計		954	831	0.0	623				208					
海区計					4,961	3,451	570	3,085		294				
本州計					7,381	5,146	779	4,555		495				

※富山県の富山県水産研究所種卵は、神通川遡上系を陸上池にて海洋深層水で親魚候補を養成し採卵。

# 本州におけるサクラマス(池産系)幼魚人工ふ化放流計画表

注: 幼魚生産場及び幼魚供給場欄の( )は県立。

海 区	県 区	地 区	幼魚生産場	稚魚 収容数 (千尾)	幼魚 生産数 (千尾)	幼魚移動		放流水系	幼魚放流数 (千尾)			
						供給場	幼魚数 (千尾)		0 <sup>+</sup> 秋	1 <sup>+</sup> 春	計	
太 平 洋	青 森	津軽 海峡				川内町内水面	5	大畑川		5	5	
			地区計				5		0	5	5	
	森	陸奥湾	川内町内水面	170	170			川内川	25	55	80	
								八木沢	55	0	55	
								イハツ等用		30	30	
地区計	170	170		0		80	85	165				
海区計			170	170		5		80	90	170		
日 本 海	青 森	青森 日本海	追良瀬内水面 漁協			川内町内水面漁 協	20					
						岩手県内水面養 殖組合	100					
			地区計	0	0		120			58	57	115 *(-5千尾親魚 移行)
	秋 田	秋田県 北部	(水産振興センター)	35	30			米代川		10	20 *(親魚移行)	
			地区計	35	30		0		0	10		
	山 形	山形県 北部	内水面水産センター	50	30						3	3
			地区計	50	30		0		0	3	3	
		山形県 中部	(古寺)			内水面水産セ ンター	7	最上川	7	0	7	
	地区計	0	0		7		7	0	7			
	山形県 南部				内水面水産セ ンター	23	赤川		26	26		
	地区計	0	0		23		0	26	26			
	新 潟	下越	三面			大川	5	大川			5	
			地区計								5	
		中越										
			地区計									
佐渡												
	地区計											
上越												
	地区計											
富 山	富山	黒部	217	180			黒部川	180		180		
		神通河川	155	100			神通川	100		100		
		※海洋深層水親魚由来										
		庄川	452	39			庄川	30	6	36		
地区計	824	319		0		310	6	316				
海区計		909	379		150		317	45	357			
本 州	計		1,079	549		155		397	135	527		

※( )\* 親魚候補等に供給


※富山県の富山水産研究所種卵は、神通川遡上系を陸上池にて海洋深層水で親魚候補を養成し採卵。

## 増殖河川とふ化場マップ

※東日本大震災により、福島県については現在もなお、立ち入り制限禁止区域内のふ化場及び放流河川があり、赤字は現在休止中である。



## オホーツク海区増殖河川・ふ化場配置図



○ : 北海道区水産研究所

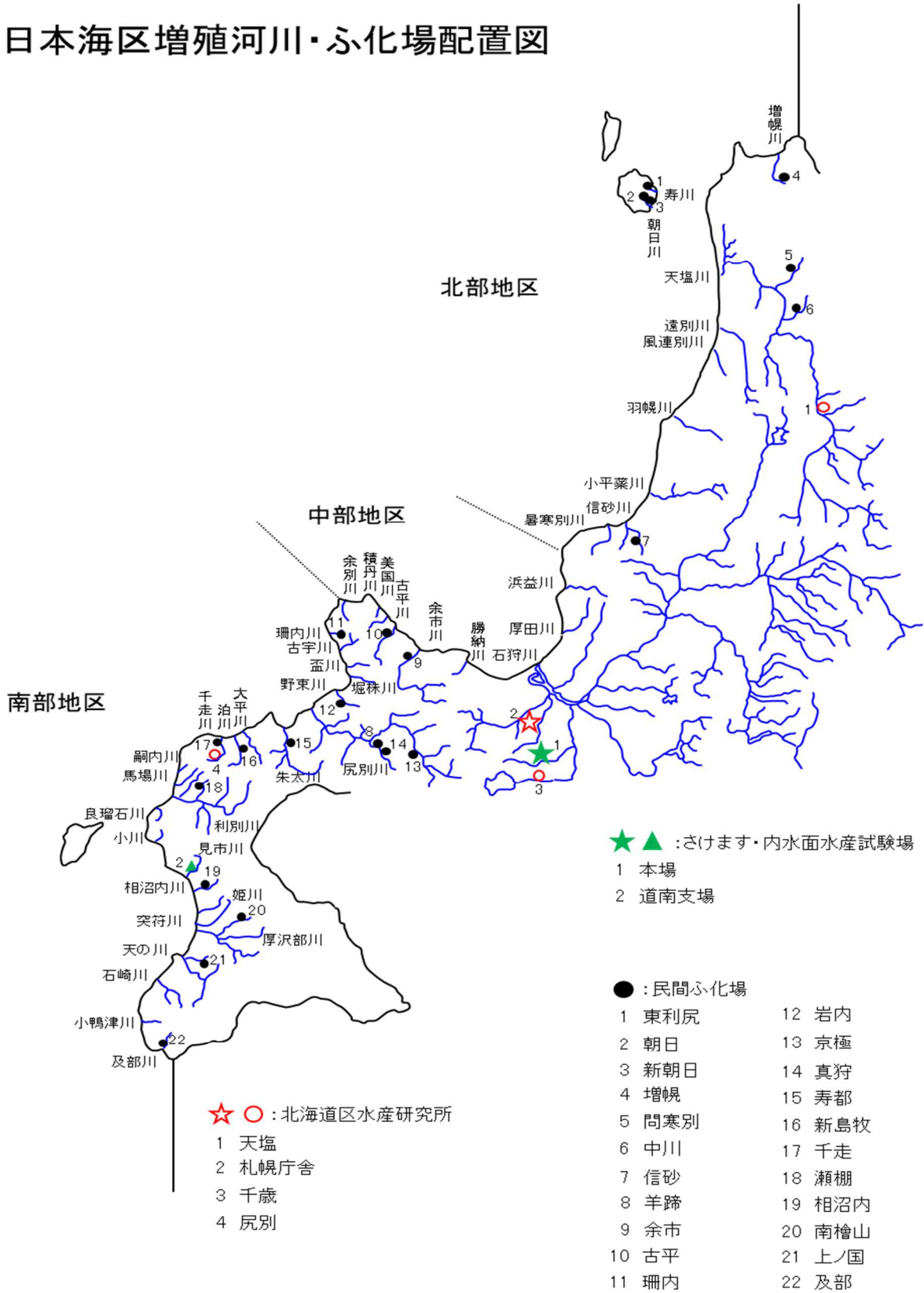
● : 民間ふ化場

- 1 斜里
- 2 徳志別

- |       |         |          |
|-------|---------|----------|
| 1 岩尾別 | 11 相生   | 21 ケモマナイ |
| 2 遠音別 | 12 常呂   | 22 歌登    |
| 3 奥薬別 | 13 日吉   | 23 問牧    |
| 4 秋の川 | 14 置戸   | 24 新頓別   |
| 5 来運  | 15 湧別五線 | 25 頓別    |
| 6 止別  | 16 湧別   | 26 鬼河原   |
| 7 神浦  | 17 丸瀬布  | 27 中頓別   |
| 8 藻琴  | 18 渚滑   | 28 鬼志別   |
| 9 網走  | 19 興部   |          |
| 10 上里 | 20 幌内   |          |

北海道 日本海区

日本海区増殖河川・ふ化場配置図



北海道 根室海区



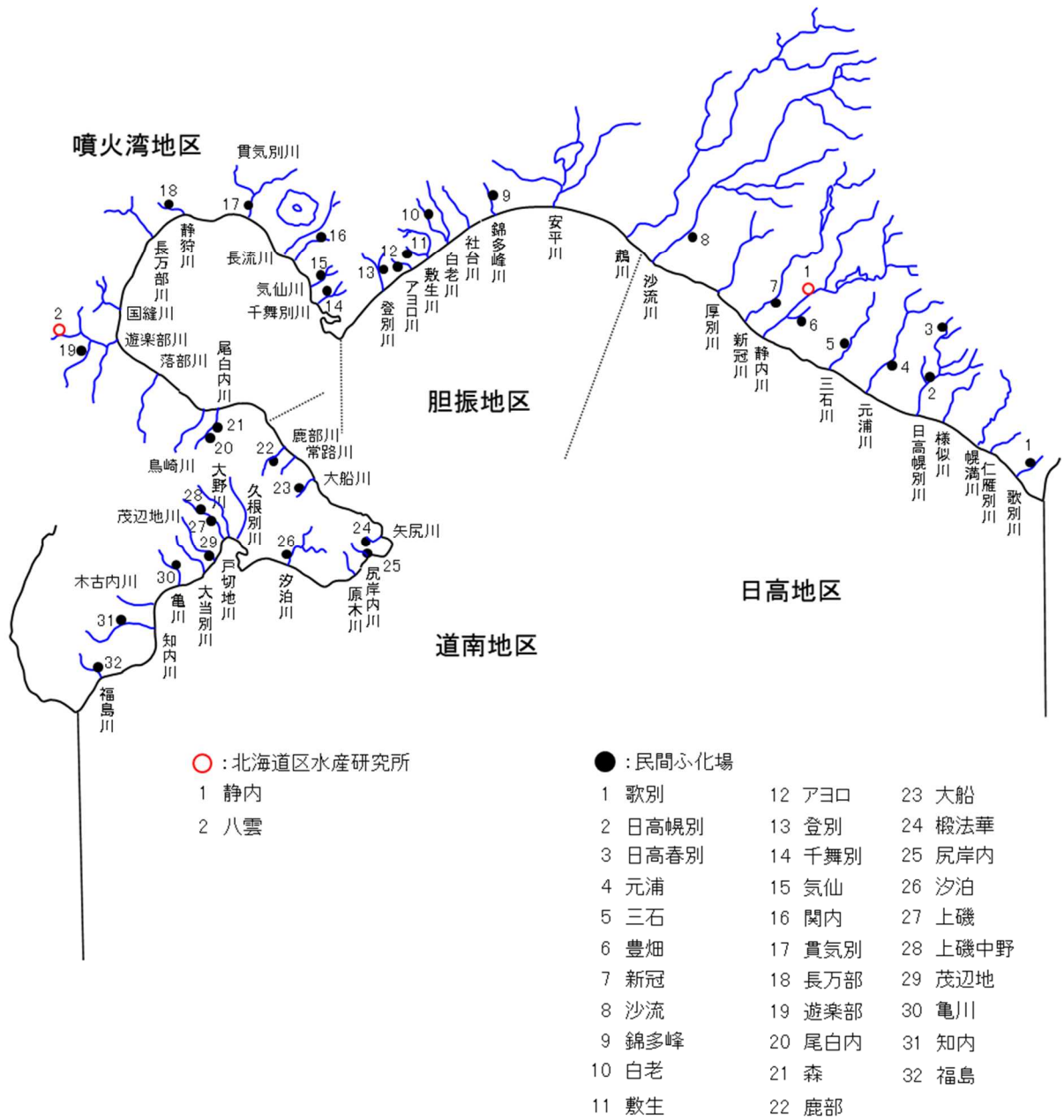


# えりも以東海区増殖河川・ふ化場配置図



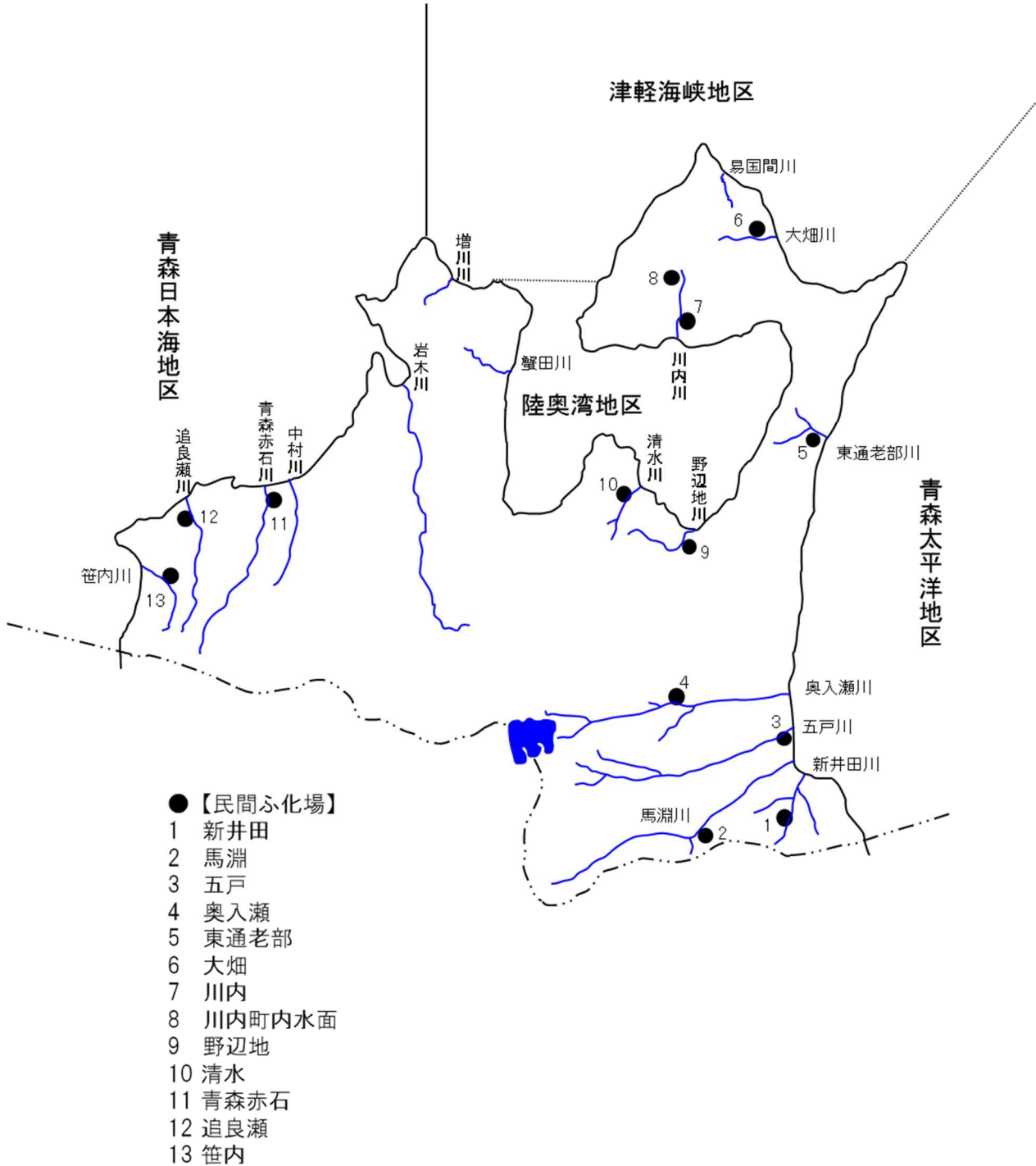
北海道 えりも以西海区

えりも以西海区増殖河川・ふ化場配置図



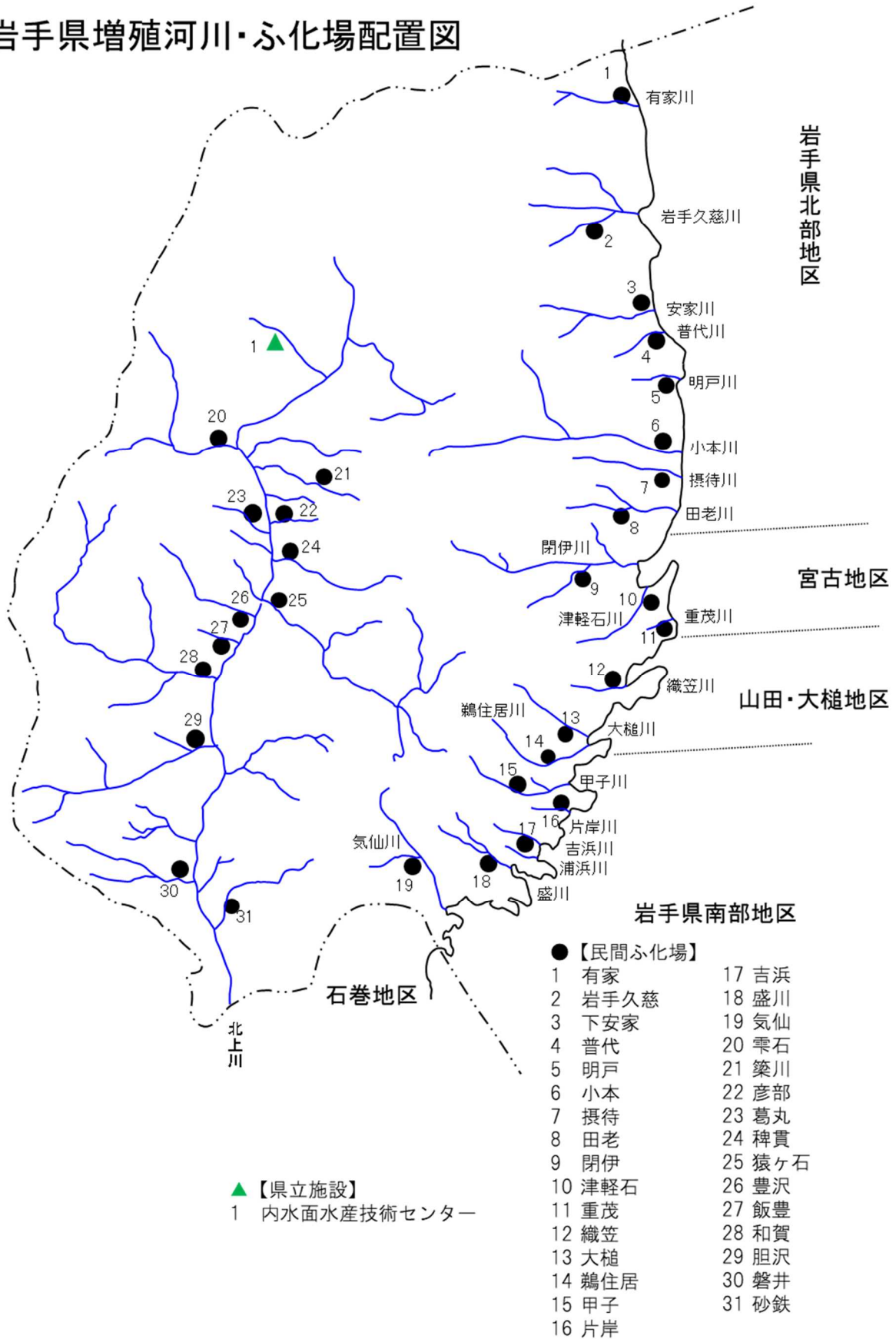
# 青森県

## 青森県増殖河川・ふ化場配置図



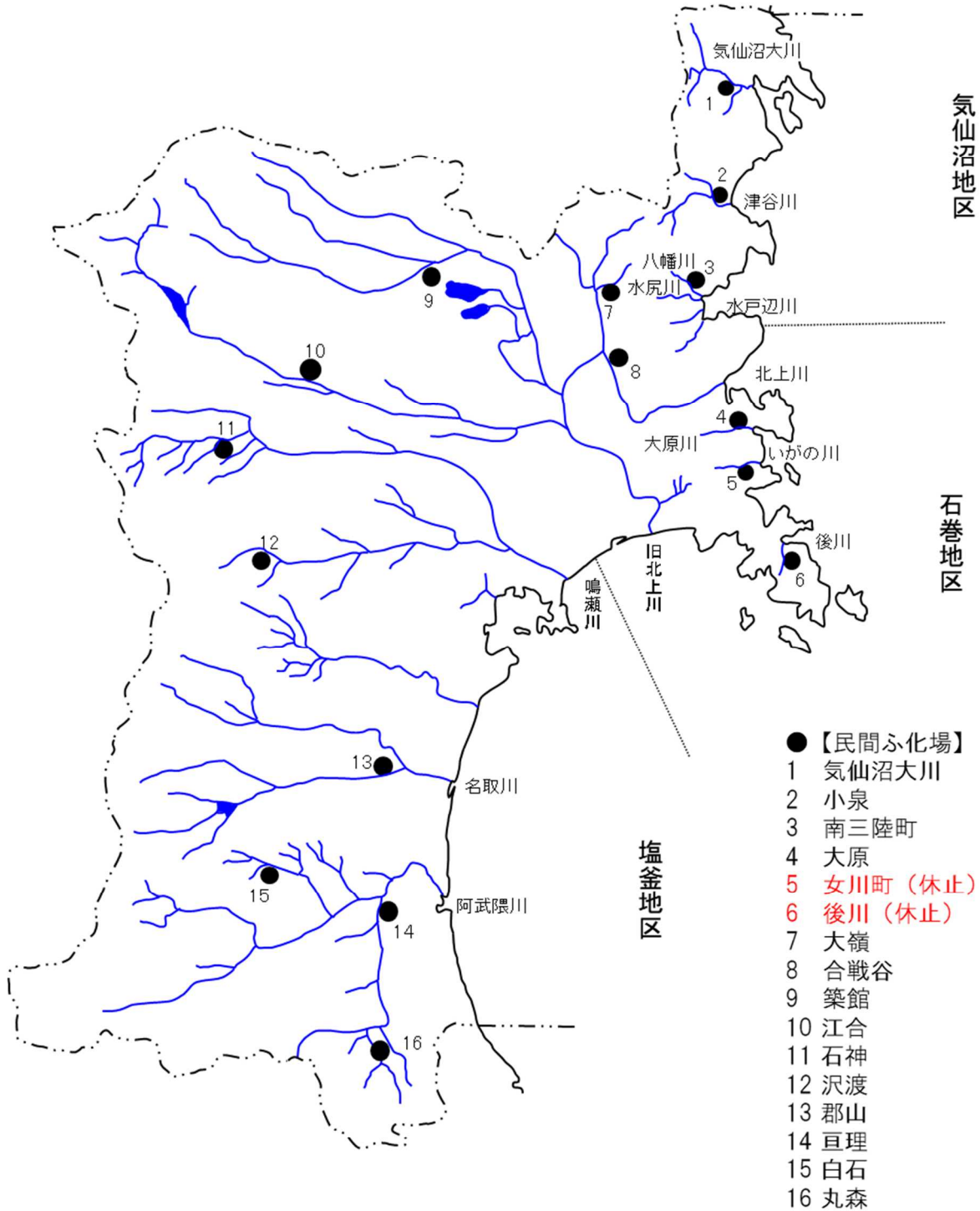
岩手県

岩手県増殖河川・ふ化場配置図



宮城県

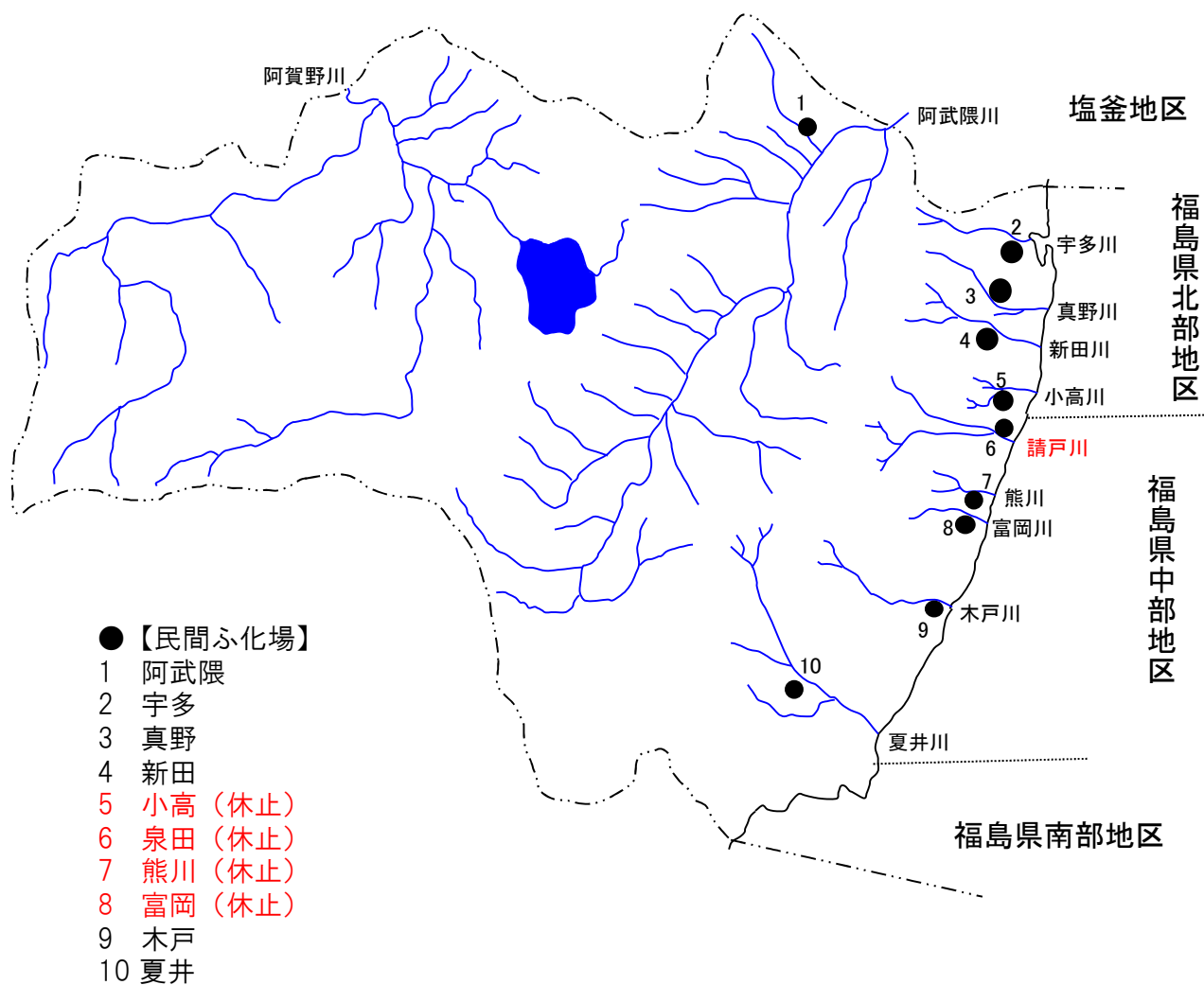
宮城県増殖河川・ふ化場配置図



注意) ふ化場赤字は、休止中

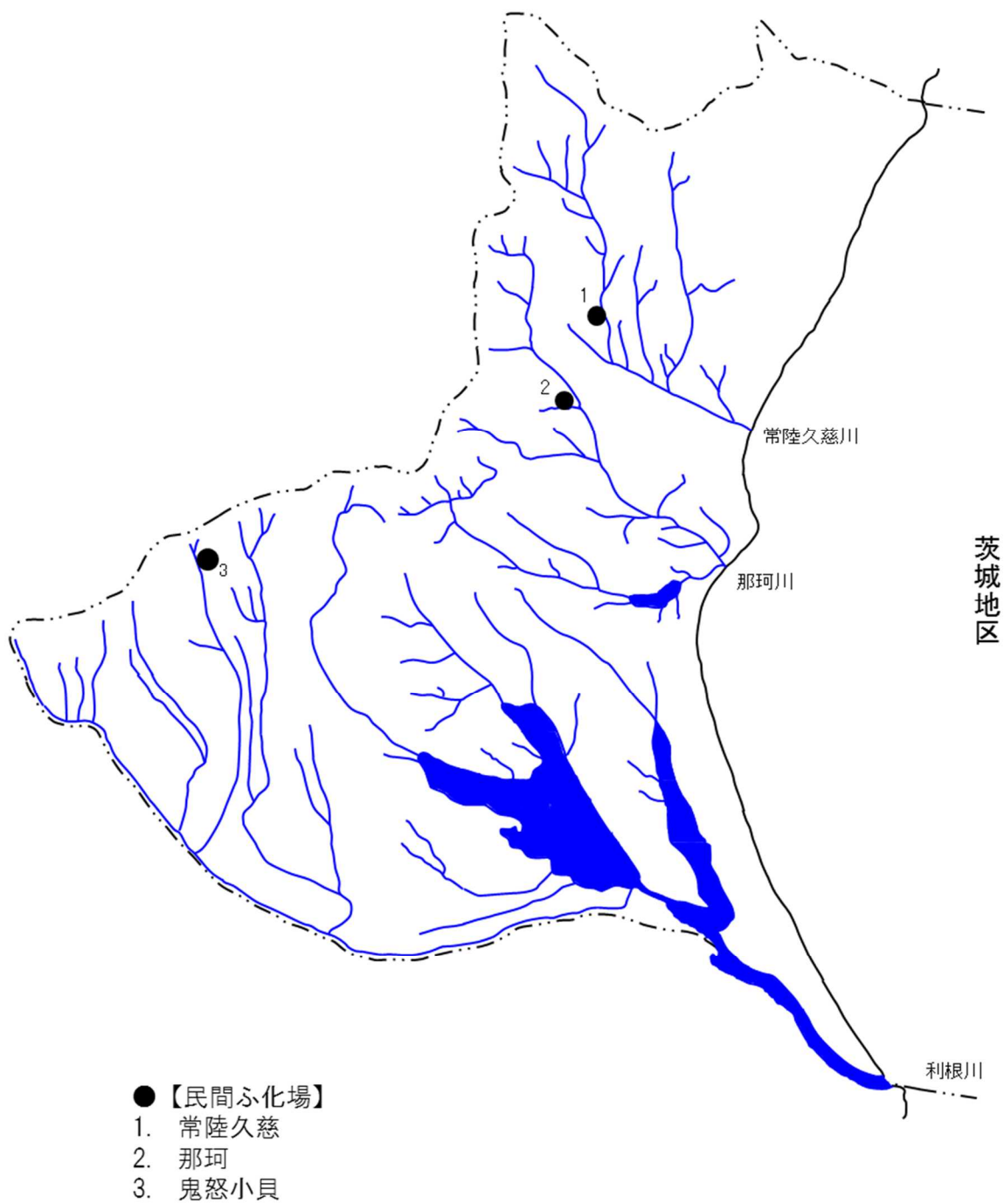
# 福島県

## 福島県増殖河川・ふ化場配置図



茨城県

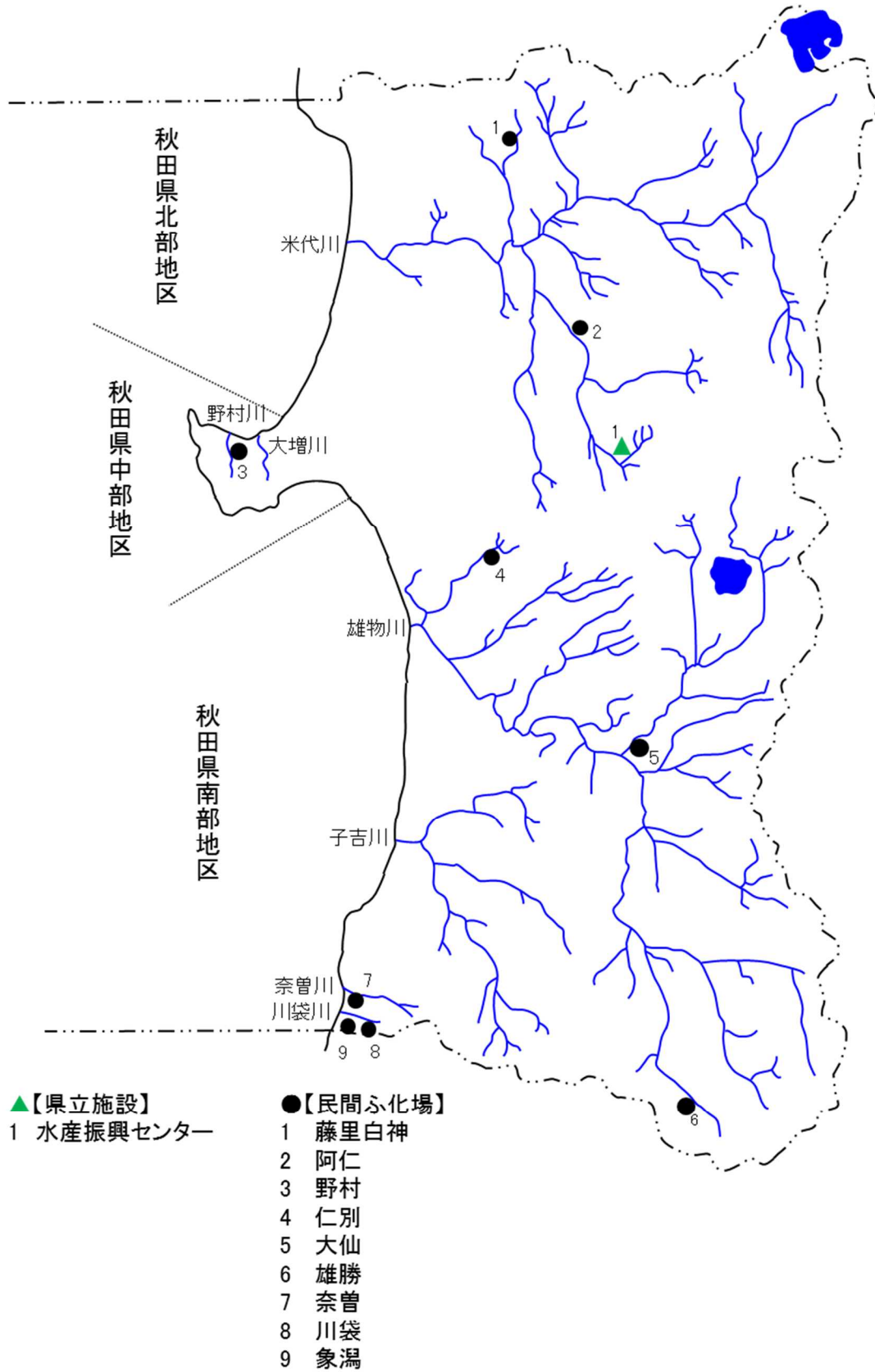
茨城県増殖河川・ふ化場配置図





# 秋田県

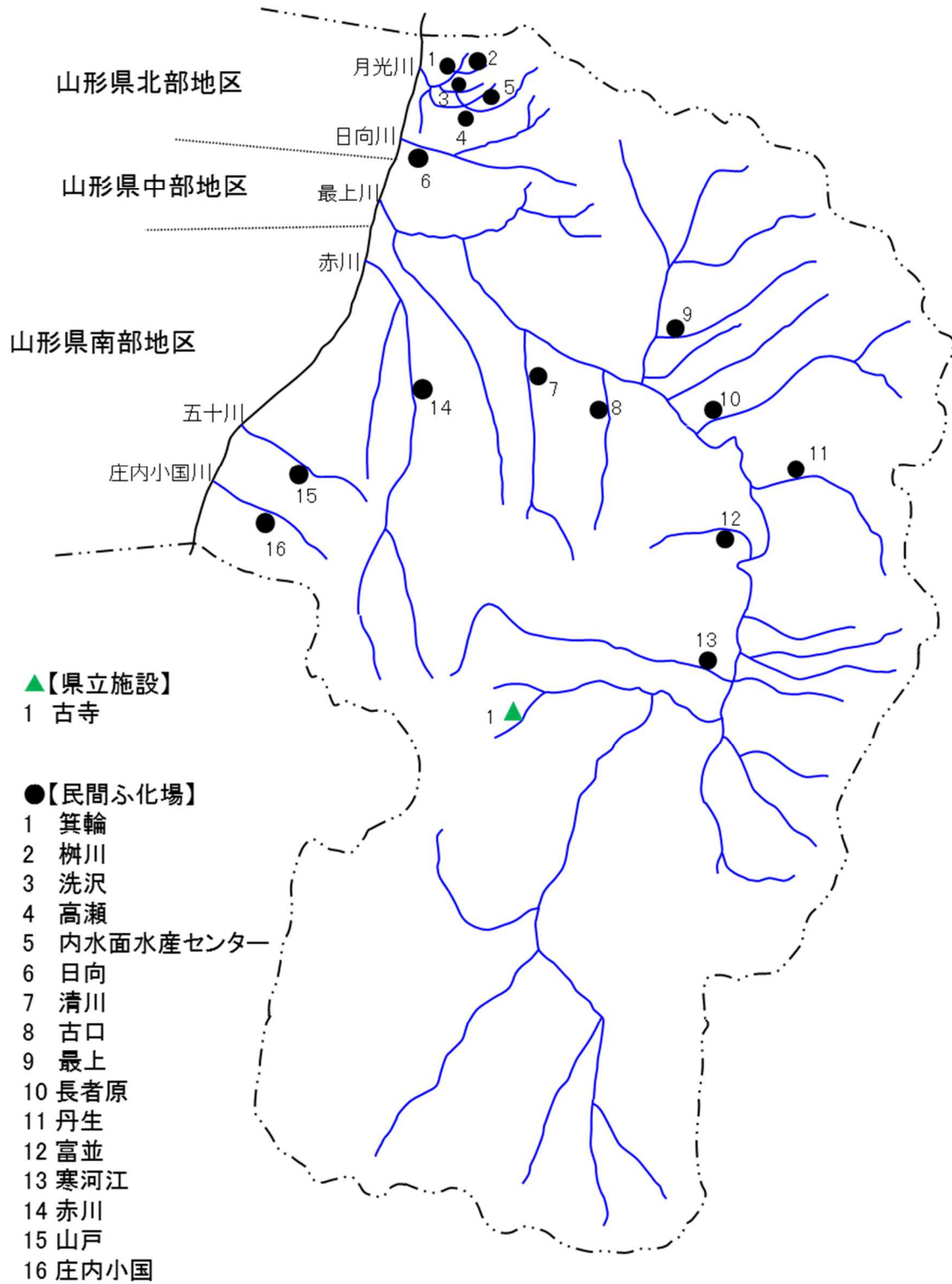
## 秋田県増殖河川・ふ化場配置図





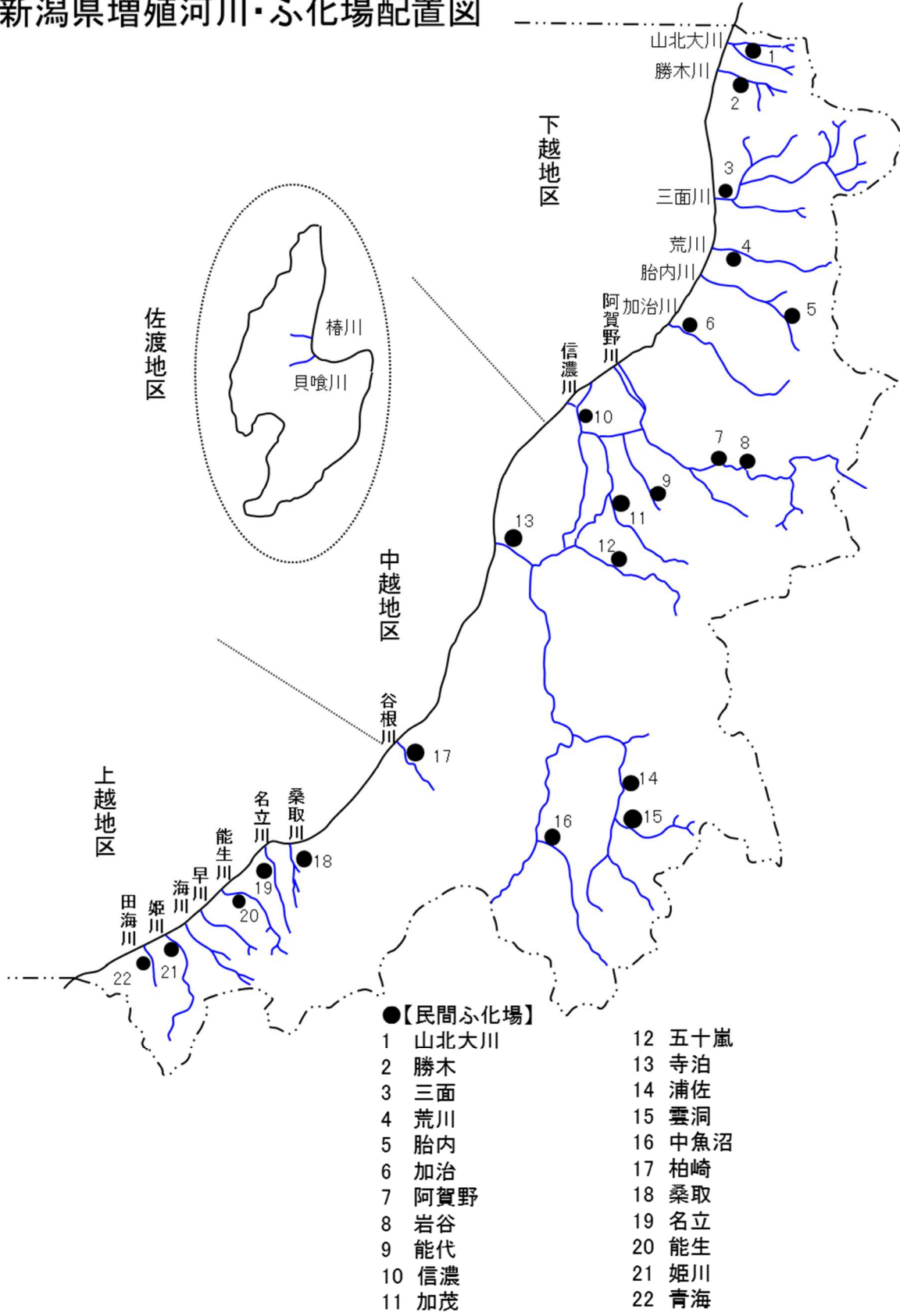
# 山形県

## 山形県増殖河川・ふ化場配置図



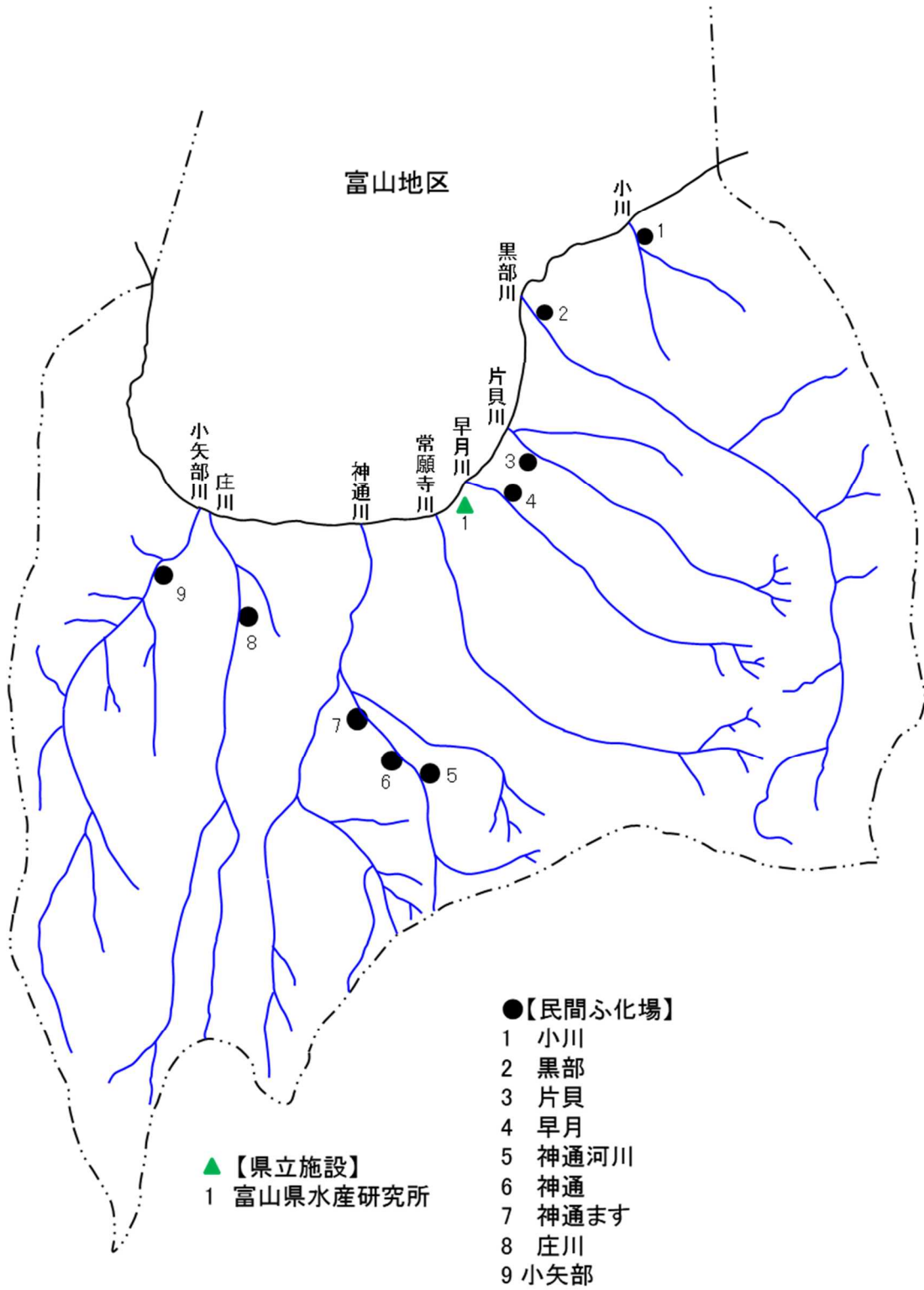
# 新潟県

## 新潟県増殖河川・心化場配置図



富山県

富山県増殖河川・ふ化場配置図



石川県

# 石川県増殖河川・ふ化場配置図

