

さけます人工ふ化放流計画集録

(平成29年度)

国立研究開発法人 水産研究・教育機構

北海道区水産研究所

発行にあたって

本集録は、平成29年度における溯河性さけます人工ふ化放流計画について、国立研究開発法人水産研究・教育機構北海道区水産研究所が実施すべき計画（水産資源保護法第20条第1項の規定に基づき農林水産大臣が定めたもの）と、各道県が策定した計画を積み上げ、さけ類及びます類の適正な資源管理に資するための資料として取りまとめたものである。

なお、「本州におけるさけます人工ふ化放流計画」のうち、宮城県のサケ捕獲数については、県の計画で数値が算出されていないため空欄としている。

目 次

北海道におけるさけます人工ふ化放流計画	1
・北海道における海区・地区及び沿岸域の区分表.....	3
・北海道におけるさけます人工ふ化放流事業実施体制.....	4
・北海道におけるさけます人工ふ化放流計画総括表.....	9
・サケ.....	11
・カラフトマス.....	35
・サクラマス.....	41
・ベニザケ.....	47
・北海道区水産研究所が実施する耳石温度標識放流計画.....	51
本州におけるさけます人工ふ化放流計画	55
・本州における海区・地区及び沿岸域の区分表.....	57
・本州におけるさけます人工ふ化放流事業実施体制.....	59
・本州におけるさけます人工ふ化放流計画総括表.....	63
・サケ.....	65
・サクラマス.....	73
増殖河川とふ化場マップ	81

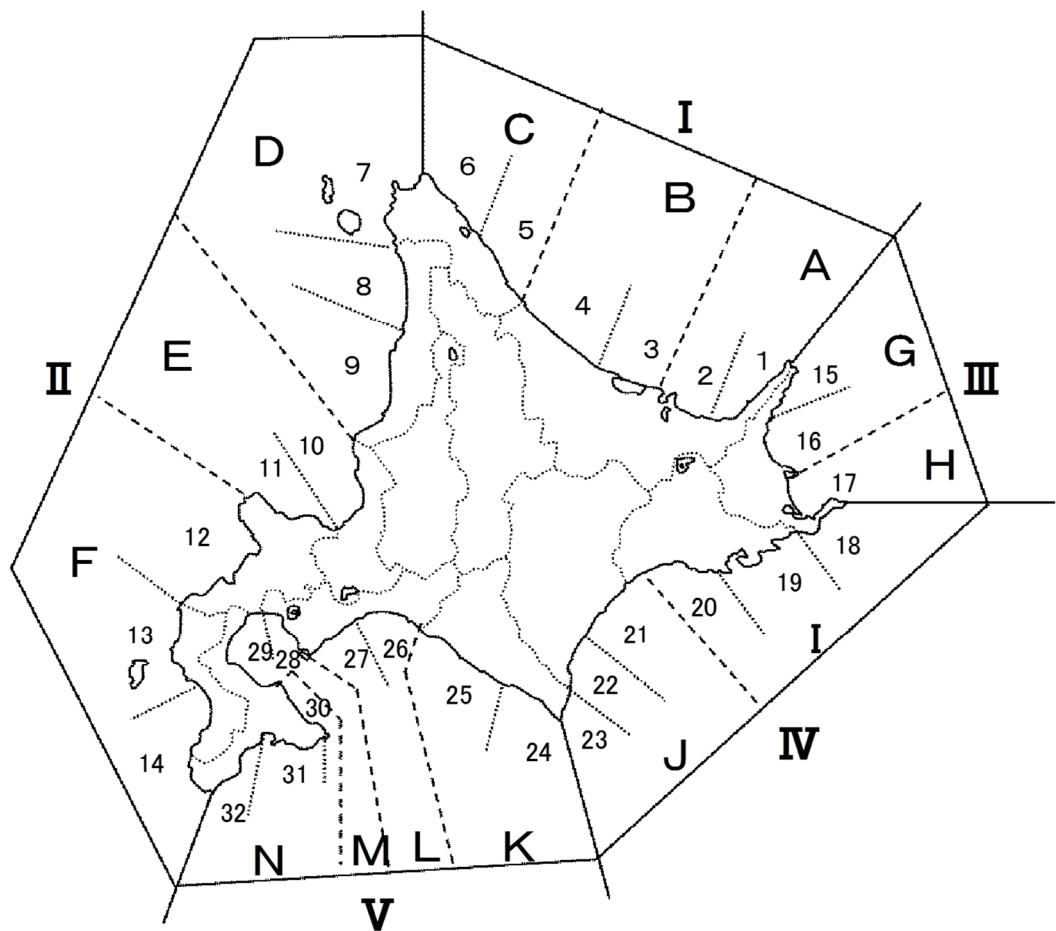
北海道におけるさけます人工ふ化放流計画

北海道における海区・地区及び沿岸域の区分表

拠点事業所	海区	地区	地区の範囲	沿岸域	沿岸域の範囲	
根室	オホーツク (I)	東部 (A)	知床半島突端から網走市と北見市の市界までの地域	網走東部 (1)	斜里町全域	
		中部 (B)	網走市と北見市の市界から雄武町と枝幸町の町界までの地域	網走南部 (2)	小清水町から網走市まで	
		西部 (C)	雄武町と枝幸町の町界から宗谷岬突端までの地域	網走西部 (3)	北見市から湧別町まで	
千歳	日本海 (II)	北部 (D)	宗谷岬突端から雄冬岬突端までの地域	網走北部 (4)	紋別市から雄武町まで	
		中部 (E)	雄冬岬突端から神威岬突端までの地域	宗谷南部 (5)	枝幸町全域	
		南部 (F)	神威岬突端から白神岬突端までの地域	宗谷東部 (6)	浜頓別町から宗谷岬まで	
				宗谷西部 (7)	宗谷岬から豊富町まで(利尻、礼文島を含む)	
		留萌北部 (8)	幌延町から初山別村まで			
		留萌南部 (9)	羽幌町から雄冬岬まで			
石狩 (10)	雄冬岬から石狩市まで					
根室	根室 (III)	北部 (G)	知床半島突端から竜神崎までの地域	後志北部 (11)	小樽市から神威岬まで	
		南部 (H)	竜神崎から納沙布岬突端までの地域	後志南部 (12)	神威岬から島牧村まで	
	えりも以東 (IV)	東部 (I)	納沙布岬突端から白糠町と釧路市音別町の市町界までの地域	檜山北部 (13)	せたな町から八雲町まで(奥尻島を含む)	
				檜山南部 (14)	乙部町から白神岬まで	
		西部 (J)	白糠町と釧路市音別町の市町界から襟裳岬突端までの地域	根室北部 (15)	羅臼町全域	
				根室中部 (16)	標津町から竜神崎まで	
	千歳	えりも以西 (V)	日高 (K)	襟裳岬突端から日高町とむかわ町の町界までの地域	根室南部 (17)	竜神崎から納沙布岬まで
			胆振 (L)	日高町とむかわ町の町界から地球岬突端までの地域	根室以東 (18)	根室市の納沙布岬以西太平洋側全域
			噴火湾 (M)	地球岬突端から森町と鹿部町の町界までの地域	釧路東部 (19)	浜中町から厚岸町まで
					釧路西部 (20)	釧路町から白糠町まで
			道南 (N)	森町と鹿部町の町界から白神岬突端までの地域	十勝北部 (21)	釧路市音別町から豊富町まで
			日高東部 (24)	えりも町の襟裳岬西側全域から浦河町まで		
			日高西部 (25)	新ひだか町から日高町まで		
			胆振東部 (26)	むかわ町から苫小牧市まで		
			胆振中部 (27)	白老町から地球岬まで		
			胆振西部 (28)	地球岬から豊浦町まで		
渡島北部 (29)	長万部町から森町まで					
渡島南部 (30)	鹿部町から恵山岬まで					
海峡東部 (31)	恵山岬から函館市と北斗市の市界まで					
海峡西部 (32)	北斗市から白神岬まで					

※ ()内の記号は付図の記号と対応している。

(付図)



注1:水系欄の◎は海中飼育等実施沿岸域。

2:捕獲実施魚種欄の○は捕獲採卵河川(基準事業費対象)、▲は補完河川(不足時採卵)。

3:ふ化場欄中の※は北水研、()は道内水試。

海区	地区	捕獲場	捕獲実施魚種				ふ化場	飼育実施魚種				水系	放流実施魚種						
			サケ	カラフトマス	サクラマス	ベニザケ		サケ	カラフトマス	サクラマス そ上	池産		ベニザケ	サケ	カラフトマス	サクラマス 稚魚	サクラマス 幼魚	ベニザケ 稚魚	ベニザケ 幼魚
日	北					東利尻	○					寿川	○						
						朝日	○					朝日川	○						
						新朝日	○												
		増幌	▲			増幌		○				増幌川	○	○					
												◎宗谷西部	○						
		天塩	○			※天塩	○												
		中川	○			中川	○					天塩川	○						
		美深	○			間寒別	○												
		遠別	○									遠別川	○						
												風連別川	○						
本	部											◎留萌北部	○						
												羽幌川	○						
												小平藻川	○						
		信砂	○			信砂	○					信砂川	○						
		暑寒別	○			羊蹄	○					暑寒別川	○						
												◎留萌南部	○						
		地区計	○捕獲採卵	6	0	0	0	北水研	1	0	0	0	0	河川	10	1	0	0	0
			▲補完河川	1	0	0	0	道内水試	0	0	0	0	0						
							民間	7	1	0	0	0	沿岸	3	0	0	0	0	
		海	部											浜益川	○				
厚田	▲											厚田川	○						
千歳	○				○	※千歳	○		○			石狩川	○	○	○				
												勝納川			○				
余市	○				○	余市	○					余市川	○		○				
古平	▲					古平	○					古平川	○		○				
												美国川	○						
												積丹川	○						
												余別川			○				
地区計	○捕獲採卵			2	0	2	0	北水研	1	0	1	0	0	河川	7	0	2	4	0
	▲補完河川	2	0	0	0	道内水試	0	0	0	0	0								
					民間	2	0	0	0	0	沿岸	0	0	0	0	0			
海	部	珊内			○	珊内			○			珊内川	○		○	○			
		古宇	▲									古宇川	○		○	○			
												釜川	○		○				
												堀株川			○				
		野束	○		○	岩内	○					野束川	○		○				
						真狩	○												
		尻別	○		○	京極	○					尻別川	○		○	○			
						※尻別				○									
		朱太	▲			寿都	○			○		朱太川	○		○	○			
												大平川			○	○			
泊	▲			新島牧	○					泊川	○		○	○					
千走			○	千走				○		千走川	○		○	○					
										◎後志南部	○								
										駒内川	○								
										馬場川	○								
利別	○				瀬棚	○				利別川	○								
										良瑠石川	○								
										小川	○								
見市			○	(道南)				○		見市川				○					
相沼内	▲			相沼内	○					相沼内川	○								
										具取淵川	○								
										◎檜山北部	○								
										姫川	○								
厚沢部	○			南檜山	○					厚沢部川	○								
天の	○			上ノ国	○					天の川	○								
										石崎川	○								
										小鴨津川	○								
										及部川	○								
										◎檜山南部	○								
地区計	○捕獲採卵	5	0	5	0	北水研	0	0	1	0	0	河川	20	0	6	10	0		
	▲補完河川	4	0	0	0	道内水試	0	0	1	0	0								
					民間	10	0	3	0	0	沿岸	3	0	0	0	0			
海区計	○捕獲採卵	13	0	7	0	北水研	2	0	2	0	0	河川	37	1	8	14	0		
	▲補完河川	7	0	0	0	道内水試	0	0	1	0	0								
					民間	19	1	3	0	0	沿岸	6	0	0	0	0			

注1:水系欄の◎は海中飼育等実施沿岸域。

2:捕獲実施魚種欄の○は捕獲採卵河川(基準事業費対象)、▲は補完河川(不足時採卵)。

3:ふ化場欄中の※は北水研、()は道内水試。

海区	地区	捕獲場	捕獲実施魚種				ふ化場	飼育実施魚種					水系	放流実施魚種					
			サケ	カラフトマス	サクラマス	ベニザケ		サケ	カラフトマス	サクラマス		ベニザケ		サケ	カラフトマス	サクラマス		ベニザケ	
										そ上	池産					稚魚	幼魚	稚魚	幼魚
根	北					モセカルベツ	○					ルサ川	○	○					
		サシルイ		○								モセカルベツ川	○						
		羅臼	○	○			羅臼	○				サシルイ川		○					
		春刃古丹	○	○			春刃古丹		○			羅臼川	○	○					
							植別	○				春刃古丹川	○	○					
		元崎無異	▲	▲			元崎無異	○				植別川	○						
		薫別	○	○			薫別	○				元崎無異川	○						
							忠類	○				薫別川	○	○					
		伊茶仁	○	○	○		※伊茶仁	○	○	○		忠類川	○	○					
							※根室			○		伊茶仁川	○	○	○	○			
	標津	○	○	○		中標津	○				標津川	○	○	○	○				
						上標津	○												
						標津	○												
	地区計	○捕獲採卵	5	6	2	0	北水研	1	1	2	0	0	河川	10	8	2	2	0	0
	▲補完河川	1	1	0	0	道内水試	0	0	0	0	0	沿岸	0	0	0	0	0	0	
室	南	当幌	○	○			計根別	○					当幌川	○	○				
							当幌	○											
		春別	▲	▲									春別川	○	○				
		床丹	○	▲			床丹		○				床丹川	○	○				
							※虹別	○											
		西別	○	○			奥西別	○					西別川	○	○				
							西別	○	○										
							本別	○											
		風蓮	○	▲									風蓮川	○	○				
		別当賀	○	○			別当賀		○				別当賀川	○	○				
地区計	○捕獲採卵	5	3	0	0	北水研	1	0	0	0	0	河川	9	7	0	0	0	0	
	▲補完河川	1	3	0	0	道内水試	0	0	0	0	0	沿岸	1	0	0	0	0	0	
海区計	○捕獲採卵	10	9	2	0	北水研	2	1	2	0	0	河川	19	15	2	2	0	0	
	▲補完河川	2	4	0	0	道内水試	0	0	0	0	0	沿岸	1	0	0	0	0	0	
						民間	14	4	0	0	0								

北海道におけるさけます人工ふ化放流計画総括表

注1: 捕獲場数の「採卵欄」は捕獲採卵実施場所数、「補完欄」は採卵不足時追加対応場所数。

2: ふ化場数は稚魚生産場及び幼魚生産場の合計数。

3: 稚魚・幼魚放流水数系の「河川」は河川数、「沿岸」は海中飼育等実施数。

4: ふ化場数・収容卵数・稚魚生産数・稚魚放流数・幼魚放流数・放流数総計欄の「北」は北水研、「道」は道内水試、「民」は民間施設。

魚種	捕獲場数		捕獲数 (尾)	採卵数 (千粒)	ふ化場数		収容卵数 (千粒)		稚魚生産数 (千尾)		稚魚放流水数系		稚魚放流数 (千尾)		幼魚放流水数系		幼魚放流数 (千尾)		放流数総計 (千尾)	
	採卵	補完			北	道	北	道	北	道	北	道	河川	沿岸	北	道	河川	沿岸	北	道
サケ	61	33	1,300,800	1,215,670	北	10	北	146,100	北	129,000	144	21	北	129,000	-	-	北		北	129,000
					道	0	道	0	道	0			道	0			道	0	道	0
					民	98	民	1,069,570	民	913,700			民	913,700			民		民	913,700
					計	108	計	1,215,670	計	1,042,700			計	1,042,700			計	0	計	1,042,700
カラフトマス	21	10	387,200	172,800	北	3	北	8,100	北	7,200	41	2	北	7,200	-	-	北		北	7,200
					道	0	道	0	道	0			道	0			道	0	道	0
					民	21	民	164,700	民	131,200			民	131,200			民		民	131,200
					計	24	計	172,800	計	138,400			計	138,400			計	0	計	138,400
サクラマス (そ上・池産)	12	0	5,725	5,020	北	7	北	3,210	北	2,820	13	0	北	2,130	17	0	北	570	北	2,700
					道	1	道	240	道	170			道	0			道	14	道	14
					民	4	民	1,570	民	1,294			民	815			民	677	民	1,492
					計	12	計	5,020	計	4,284			計	2,945			計	1,261	計	4,206
ベニザケ	2	0	210	210	北	2	北	210	北	180	1	0	北	50	2	0	北	100	北	150
					道	0	道	0	道	0			道	0			道	0	道	0
					民	0	民	0	民	0			民	0			民	0	民	0
					計	2	計	210	計	180			計	50			計	100	計	150
北海道計	65	34	1,693,935	1,393,700	北	12	北	157,620	北	139,200	152	21	北	138,380	19	0	北	670	北	139,050
					道	1	道	240	道	170			道	0			道	14	道	14
					民	113	民	1,235,840	民	1,046,194			民	1,045,715			民	677	民	1,046,392
					計	126	計	1,393,700	計	1,185,564			計	1,184,095			計	1,361	計	1,185,456

サ ケ

北海道におけるサケ人工ふ化放流計画表（海区・地区集計表）

海区	地区	捕獲数 (尾)	採卵数 (千粒)	道内移殖卵数		収容卵数 (千粒)	稚魚 生産数 (千尾)	稚魚 放流数 (千尾)
				供給卵数 (千粒)	受給卵数 (千粒)			
オホーツク	東部	136,100	115,700	0	0	115,700	96,000	96,000
	中部	119,400	102,300	0	0	102,300	84,500	84,500
	西部	84,800	83,000	17,900	6,200	71,300	60,800	56,300
	海区計	340,300	301,000	17,900	6,200	289,300	241,300	236,800
日本海	北部	50,400	53,000	10,200	20,900	63,700	54,200	59,500
	中部	86,200	82,200	40,400	0	41,800	37,000	50,500
	南部	64,600	65,700	0	43,250	108,950	98,400	87,400
	海区計	201,200	200,900	50,600	64,150	214,450	189,600	197,400
根室	北部	146,900	129,000	0	0	129,000	108,000	108,000
	南部	112,900	98,800	0	0	98,800	84,000	84,000
	海区計	259,800	227,800	0	0	227,800	192,000	192,000
えりも以東	東部	111,300	102,260	0	8,020	110,280	93,400	93,400
	西部	167,000	153,270	8,020	0	145,250	123,500	123,500
	海区計	278,300	255,530	8,020	8,020	255,530	216,900	216,900
えりも以西	日高	56,500	57,240	0	0	57,240	49,700	49,700
	胆振	33,700	33,900	0	0	33,900	28,500	28,500
	噴火湾	55,000	57,550	5,700	0	51,850	46,400	48,800
	道南	76,000	81,750	1,850	5,700	85,600	78,300	72,600
	海区計	221,200	230,440	7,550	5,700	228,590	202,900	199,600
北海道計		1,300,800	1,215,670	84,070	84,070	1,215,670	1,042,700	1,042,700

注1:捕獲場欄の()は補完河川。2:ふ化場及び稚魚供給場欄の※は北水研、()は道内水試。3:放流水系欄の◎は海中飼育等実施沿岸域。

海 区	地 区	捕獲場	捕獲数 (尾)	採卵数 (千粒)	道内移植卵数		ふ化場	収容卵数 (千粒)	稚魚生産数 (千尾)	地場河川へ (千尾)	稚魚移動		放流水系	稚魚放流数 (千尾)							
					供給卵数 (千粒)	受給卵数 (千粒)					供給場	稚魚数 (千尾)									
日 部	北	(増 幌)										中頓別	3,500	増幌川	3,500						
							20,900							東利尻	8,400	7,000	2,100	寿川	2,100		
															朝 日	4,800	4,000	1,500	朝日川	4,500	
															新朝日	7,700	6,500	3,000			
															東利尻	1,000			◎鬼脇港湾	2,000	
															朝 日	1,000					
															朝 日	500			◎旭浜漁港	500	
															東利尻	500			◎南浜漁港	500	
															東利尻	1,200			◎香深井漁港	1,200	
															東利尻	1,200			◎船泊港湾	1,200	
															朝 日	500			◎声間漁港	1,000	
															新朝日	500					
															東利尻	500			◎稚内港湾	500	
															朝 日	500			◎西稚内漁港	1,000	
															新朝日	500					
															中頓別	1,000			◎抜海漁港	1,000	
															東利尻	500			◎稚内内漁港	500	
				天 塩	6,700	7,000			※天 塩	5,600	5,000	5,000									
				中 川	9,600	10,000			中 川	8,100	7,000	6,100					天塩川		13,600		
				美 深	5,600	5,800			間寒別	2,900	2,500	2,500									
							10,200									中 川	900			◎天塩港湾	900
														羊 蹄	1,300						
		遠 別	9,800	10,530										新朝日	2,500			遠別川	4,600		
														京 極	800						
														羊 蹄	700			風連別川	700		
														羊 蹄	300			◎豊岬漁港	300		
														羊 蹄	1,700			羽幌川	1,700		
														羊 蹄	300			◎苫前漁港	300		
														羊 蹄	2,000			小平薬川	2,000		
		信 砂	7,100	7,420			信 砂	1,770	1,500	1,500				羊 蹄	4,000			信砂川	5,500		
		暑寒別	11,600	12,250			羊 蹄	24,430	20,700					羊 蹄	9,200			暑寒別川	9,200		
														羊 蹄	600			◎別苅漁港	600		
														羊 蹄	600			◎雄冬漁港	600		
		地区計	50,400	53,000	10,200	20,900	8箇所	63,700	54,200	21,700				羊 蹄	600			25水系	59,500		
本 部	中													京 極	3,000			浜益川	3,000		
		(厚 田)												京 極	2,000			厚田川	2,000		
		千 歳	76,400	72,500				※千 歳	34,000	30,000	30,000							石狩川	30,000		
		余 市	9,800	9,700				余 市	4,400	4,000	4,000					真 狩	2,000			余市川	6,500
						40,400										京 極	500				
		(古 平)						古 平	3,400	3,000	3,000					真 狩	1,500			古平川	5,500
																京 極	1,000				
																真 狩	500			美国川	1,500
																京 極	1,000				
																真 狩	2,000			積丹川	2,000
				地区計	86,200	82,200	40,400	0	3箇所	41,800	37,000	37,000				真 狩	1,800			7水系	50,500
海 部	南	(古 宇)												真 狩	1,800			古宇川	2,300		
															京 極	500					
															真 狩	400			盃川	400	
		野 束	11,800	11,800				岩 内	3,900	3,500	3,500					真 狩	2,000			野束川	5,500
		尻 別	10,100	10,300				真 狩	13,000	11,800									尻別川	7,000	
									京 極	37,000	34,000	7,000									
		(朱 太)						寿 都	5,300	4,500	4,500					京 極	2,000			朱太川	6,500
		(泊)						新島牧	4,300	4,000	4,000					京 極	2,200			泊川	6,200
																真 狩	1,000			千走川	3,000
																京 極	2,000				
																真 狩	200			◎盃漁港	200
																真 狩	400			◎泊漁港	400
																瀬 棚	800			嗣内川	800
																瀬 棚	2,000			馬場川	2,000
				利 別	26,900	27,500			瀬 棚	20,500	18,000	12,000								利別川	12,000
																瀬 棚	1,000			良瑠石川	1,000
																瀬 棚	100			◎虹羅漁港	100
																瀬 棚	100			◎瀬棚漁港	100
																瀬 棚	2,000			◎鶴泊漁港	2,000
																京 極	2,000			小川	2,000
				(相沼内)					相沼内	3,500	3,000	3,000				京 極	4,000			相沼内川	8,000
														京 極	1,000						
														京 極	2,000			貝取淵川	2,000		
														京 極	1,000			姫川	1,000		
		厚沢部	10,100	10,300			南檜山	6,100	5,400	4,900				上ノ国	3,600			厚沢部川	8,500		
		天 の	5,700	5,800			上ノ国	13,500	12,500	4,900				京 極	3,000			天の川	7,900		
														京 極	1,000			石崎川	1,000		
														南檜山	500			◎泊漁港	500		
														京 極	500			◎江差港湾	500		
														京 極	1,000			◎五勝手漁港	1,000		
														京 極	500			◎小砂子漁港	500		
														福 島	1,000			小鴨津川	1,000		
														福 島	2,300			及部川	4,000		
		地区計	64,600	65,700	0	43,250	10箇所	108,950	98,400	45,500				福 島	1,000			29水系	87,400		
海 区	計		201,200	200,900	50,600	64,150	21箇所	214,450	189,600	104,200					93,200			61水系	197,400		

注1: 捕獲場欄()は補充河川。2: ふ化場及び稚魚供給場欄の※は北水研、()は道内水試。3: 放流水系欄の◎は海中飼育等実施沿岸域。

海区	地区	捕獲場	捕獲数 (尾)	採卵数 (千粒)	道内移殖卵数		ふ化場	収容卵数 (千粒)	稚魚生産数 (千尾)	地場河川へ (千尾)	稚魚移動		放流水系	稚魚放流数 (千尾)					
					供給卵数 (千粒)	受給卵数 (千粒)					供給場	稚魚数 (千尾)							
根	北										モセカルベツ	2,000	ルサ川	3,000					
											上標津	1,000							
									モセカルベツ	7,800	6,500	2,000	上標津	1,000	モセカルベツ川	3,000			
		羅 臼	11,200	10,000									モセカルベツ	2,000	サンルイ川	2,000			
													モセカルベツ	500	羅臼川	10,000			
														植 別			2,000		
														元崎無異			1,700		
		春苺古丹	11,200	10,000										忠 類	1,000	春苺古丹川	12,000		
														元崎無異	4,900				
														忠 類	1,000				
													中標津	4,100					
												上標津	2,000						
												植 別	7,200	植別川	4,000				
	(元崎無異)											元崎無異	19,900	元崎無異川	8,000				
	薫 別	13,500	12,000									薫 別	12,000	10,000	10,000	元崎無異	2,000	薫別川	12,000
												忠 類	7,200	6,000	4,000		忠類川	4,000	
	伊茶仁	11,000	9,000									※伊茶仁	9,000	8,000	8,000		伊茶仁川	8,000	
	標 津	100,000	88,000										中標津	30,100	25,100	21,000			
													上標津	10,800	9,000	5,000		標津川	42,000
													標 津	19,200	16,000	16,000			
地区計	146,900	129,000	0	0	10箇所	129,000	108,000	82,800			25,200	11水系	108,000						
南	当 幌	25,000	21,800										計根所	12,000	10,000	10,000		当幌川	11,000
													当 幌	12,000	10,000	1,000			
	(春 別)											当 幌	2,000	春別川	2,000				
	床 丹	4,000	3,400										当 幌	5,000	床丹川	6,000			
													西 別	1,000					
												当 幌	2,000	◎床丹地先	2,000				
	西 別	56,500	49,600										※虹 別	28,000	25,000	25,000			
													奥西別	14,400	12,000	4,000		西別川	42,000
													西 別	16,800	14,000	0			
														本 別	15,600	13,000	13,000		
											奥西別	1,000	◎別海漁港	1,000					
風 蓮	13,700	12,000										奥西別	1,500	風蓮川	7,000				
												西 別	5,500						
											奥西別	1,000	◎風蓮湖	2,000					
											西 別	1,000							
別当賀	13,700	12,000										奥西別	2,000	別当賀川	7,000				
												西 別	5,000						
											奥西別	2,000	オンネベツ川	3,000					
											西 別	1,000							
											西 別	500	第2ホニオイ川	500					
											奥西別	500	サンコタン川	500					
地区計	112,900	98,800	0	0	6箇所	98,800	84,000	53,000			31,000	12水系	84,000						
海区計	259,800	227,800	0	0	16箇所	227,800	192,000	135,800			56,200	23水系	192,000						

注1: 捕獲場欄の()は補充河川。2: ふ化場及び稚魚供給場欄の※は北水研、()は道内水試。3: 放流水系欄の◎は海中飼育等実施沿岸域。

海 区	地 区	捕獲場	捕獲数 (尾)	採卵数 (千粒)	道内移殖卵数		ふ化場	収容卵数 (千粒)	稚魚生産数 (千尾)	地場河川へ (千尾)	稚魚移動		放流水系	稚魚放流数 (千尾)	
					供給卵数 (千粒)	受給卵数 (千粒)					供給場	稚魚数 (千尾)			
え	日 高	歌別 (仁雁別)	10,700	11,000								歌別 1,400	◎東洋漁港	1,400	
		歌別						歌別	11,000	9,500	6,800		歌別川	6,800	
												歌別	1,300	仁雁別川	2,100
												日高幌別	800		
												日高春別	350	幌満川	900
												日高幌別	550		
												日高幌別	1,000	◎様似漁港	1,000
		日高幌別	15,100	15,300					日高春別	3,300	2,850	2,500		日高幌別川	7,000
									日高幌別	7,950	6,850	4,500			
		(元浦)							元浦	4,050	3,500	3,500		元浦川	3,500
		三石	5,600	5,720					三石	5,720	5,000	5,000		三石川	5,000
		静内	13,800	13,690					※静内	7,000	6,400	6,400		静内川	12,000
		新冠	5,600	5,770					豊畑	6,690	5,600	5,600			
							新冠	5,770	5,000	4,000		新冠川	4,000		
											新冠	1,000	厚別川	1,000	
沙流	5,700	5,760					沙流	5,760	5,000	5,000		沙流川	5,000		
地区計		56,500	57,240	0	0	9箇所	57,240	49,700	43,300		6,400	12水系	49,700		
り	胆 振	(鶴川)									錦多峰 200	鶴川	2,200		
										白老 400					
										敷生 1,200					
										アヨロ 200					
		錦多峰	4,400	4,400				錦多峰	4,400	3,700	3,500		錦多峰川	3,500	
												白老	800	社台川	800
		白老	8,900	9,000				白老	9,700	8,200	7,000		白老川	7,000	
		敷生	10,900	11,000				敷生	11,000	9,200	8,000		敷生川	8,000	
アヨロ	5,000	5,000				アヨロ	5,000	4,200	4,000		アヨロ川	4,000			
登別	4,500	4,500				登別	3,800	3,200	3,000		登別川	3,000			
地区計		33,700	33,900	0	0	5箇所	33,900	28,500	25,500		3,000	7水系	28,500		
も	噴 火 湾														
		長流	6,300	6,400								気仙 500	長流川	3,500	
												関内 3,000			
												千舞別 600	◎有珠漁港沖	600	
												関内 400	◎虻田漁港沖	400	
		貫気別	9,700	9,900				貫気別	4,600	3,900	3,900	千舞別	3,000	◎礼文漁港沖	500
														静狩川	1,800
		(長万部)										長万部	1,500	長万部川	1,750
												遊楽部 250			
		(国縫)										遊楽部	1,750	国縫川	1,750
		遊楽部	28,000	29,550	5,700			※八雲	8,300	7,500	7,500			遊楽部川	16,700
						遊楽部	17,650	16,200	9,200						
										遊楽部	3,500	落部川	3,500		
										遊楽部	1,500	◎落部漁港	1,500		
鳥崎	11,000	11,700								尾白内	5,500	鳥崎川	5,500		
										尾白内	5,500	尾白内川	2,400		
地区計		55,000	57,550	5,700	0	8箇所	51,850	46,400	24,400		24,400	15水系	48,800		
西	道 南	鹿部 (常路)	6,700	7,150				鹿部	2,850	2,600	1,900	楸法華 1,000	鹿部川	2,900	
												鹿部 700	常路川	1,000	
		大船	4,600	4,950				大船	2,900	2,600	2,600	楸法華 300	大船川	4,500	
												楸法華 100	◎木直漁港	100	
												楸法華 100	◎古部漁港	100	
		(矢尻)						楸法華	19,000	17,400	4,000		矢尻川	4,000	
		尻岸内	7,500	8,200				尻岸内	6,850	6,300	5,800	楸法華	1,700	尻岸内川	7,500
		(原木)										楸法華	2,000	原木川	2,500
												尻岸内	500		
		汐泊	9,800	10,500				汐泊	4,900	4,500	4,500	楸法華	3,900	汐泊川	8,400
												上磯	500	久根別川	500
		(大野)										上磯	1,500	大野川	1,500
		戸切地	19,400	20,800	1,850			上磯	11,200	10,300	200			戸切地川	8,500
									上磯中野	11,200	10,300	8,300			
		茂辺地	17,500	18,750				茂辺地	1,650	1,500	1,500	上磯	8,100	茂辺地川	9,600
		(大当別)										上磯中野	2,000	大当別川	2,000
		(亀川)						亀川	1,750	1,600	1,600	福島	1,900	亀川	3,500
										福島	1,000	木古内川	1,000		
知内	8,800	9,500				知内	11,000	10,000	10,000			知内川	10,000		
福島	1,700	1,900				福島	12,300	11,200	5,000			福島川	5,000		
地区計		76,000	81,750	1,850	5,700	11箇所	85,600	78,300	45,400		27,200	18水系	72,600		
海区計		221,200	230,440	7,550	5,700	33箇所	228,590	202,900	138,600		61,000	52水系	199,600		
北海道計		1,300,800	1,215,670	84,070	84,070	108箇所	1,215,670	1,042,700	710,800		331,900	214水系	1,042,700		

北海道におけるサケ海中飼育等詳細計画

サケ

海区	地区	沿岸域	稚魚移動		放流箇所	稚魚放流数(千尾)	備考	
			供給場	稚魚数(千尾)				
オホーツク	東部	網走東部	秋の川	1,500	◎文吉湾	1,500		
			秋の川	2,000	◎ウト口漁港	2,000		
			来運	2,000	◎知布泊漁港	2,000		
			来運	1,000	◎斜里漁港	1,000		
			相生	4,000	◎能取漁港	8,000		
			上里	4,000				
	地区計				5箇所	14,500		
	中部	網走西部	置戸	1,000	◎常呂漁港	1,000		
			置戸	1,100	◎浜佐呂間	1,100		
			置戸	1,900	◎トカロチ沖	1,900		
			湧別5線	150	◎湧別湖南	150		
			湧別5線	150	◎湧別湖北	150		
			湧別5線	700	◎湧別漁港	700		
		網走北部	渚滑	2,100	◎コムケ湖	2,100		
			渚滑	4,400	◎紋別港湾	4,400		
			興部	3,000	◎沙留漁港	3,000		
			興部	2,000	◎興部漁港	2,000		
			幌内	1,000	◎沢木漁港	1,000		
			幌内	1,000	◎雄武漁港	1,000		
			幌内	1,000	◎元稲府漁港	1,000		
幌内			500	◎幌内漁港	500			
地区計				14箇所	20,000			
西部	宗谷南部	歌登	300	◎山臼漁港	300			
		歌登	300	◎枝幸港湾	300			
		問牧	300	◎目梨泊漁港	300			
	宗谷東部	鬼志別	500	◎浜猿払漁港	500			
		頓別	500	◎東浦漁港	500			
		頓別	500	◎宗谷港湾	1,000			
中頓別	500							
地区計				6箇所	2,900			
海区計				25箇所	37,400			
日本海	北部	宗谷西部	東利尻	1,000	◎鬼籠港湾	2,000		
			朝日	1,000				
			朝日	500	◎旭浜漁港	500		
			東利尻	500	◎南浜漁港	500		
			東利尻	500	◎稚内港湾	500		
			東利尻	1,200	◎香深井漁港	1,200		
			東利尻	1,200	◎船泊港湾	1,200		
			朝日	500	◎声間漁港	1,000		
			新朝日	500				
			朝日	500	◎西稚内漁港	1,000		
			新朝日	500				
			中頓別	1,000	◎抜海漁港	1,000		
			東利尻	500	◎稚咲内漁港	500		
			留萌北部	中川	900	◎天塩港湾	900	
				留萌南部	羊蹄	300	◎豊岬漁港	300
	羊蹄	300			◎苫前漁港	300		
	羊蹄	600			◎別荘漁港	600		
	羊蹄	600			◎雄冬漁港	600		
	地区計				15箇所	12,100		
	南部	後志南部	真狩	200	◎盃漁港	200		
			真狩	400	◎泊漁港	400		
			瀬棚	100	◎虹羅漁港	100		
		檜山北部	瀬棚	100	◎瀬棚港湾	100		
			瀬棚	2,000	◎鶴泊漁港	2,000		
南檜山			500	◎泊漁港	500			
檜山南部		京極	500	◎江差港湾	500			
		京極	1,000	◎五勝手漁港	1,000			
		京極	500	◎小砂子漁港	500			
地区計				9箇所	5,300			
海区計				24箇所	17,400			

海区	地区	沿岸域	稚魚移動		放流箇所	稚魚放流数(千尾)	備考
			供給場	稚魚数(千尾)			
根室	南部	根室南部	当幌	2,000	◎床丹地先	2,000	
			奥西別	1,000	◎別海漁港	1,000	
			奥西別	1,000	◎風蓮湖	2,000	
			西別	1,000			
地区計				3箇所	5,000		
海区計				3箇所	5,000		
えりも	東部	根室以東	芦別	500	◎沖根婦漁港	500	
			芦別	500	◎三里浜地先	500	
			芦別	500	◎昆布盛地先	500	
		釧路東部	オソソバツ	1,300	◎霧多布港湾沖	3,000	
			標茶	1,700			
			美留和	500	◎藻散布漁港	1,000	
	釧路西部	オソソバツ	500	◎厚岸漁港	5,000		
		美留和	3,000				
		オソソバツ	2,000	◎老若舞漁港	1,000		
		標茶	1,000				
		標茶	1,000				
	地区計				8箇所	12,500	
	西部	十勝北部	札内	3,000	◎厚内漁港	3,000	
		地区計				1箇所	3,000
海区計				9箇所	15,500		
えりも	日高	日高東部	歌別	1,400	◎東洋漁港	1,400	
			日高幌別	1,000	◎様似漁港	1,000	
			地区計				2箇所
	噴火湾	胆振西部	千舞別	600	◎有珠漁港沖	600	
			関内	400	◎虹田漁港沖	400	
			気仙	500	◎礼文漁港沖	500	
		渡島北部	遊楽部	1,500	◎落部漁港	1,500	
			地区計				4箇所
	道南	渡島南部	榎法華	100	◎木直漁港	100	
			榎法華	100	◎古部漁港	100	
地区計				2箇所	200		
海区計				8箇所	5,600		
北海道計				69箇所	80,900		

北海道におけるサケ人工ふ化放流計画表（期別集計表）

海 区	地 区	期 別	捕 獲 数 (尾)	採 卵 数 (千粒)	道内移殖卵数		収 容 卵 数 (千粒)	稚 魚 生 産 数 (千尾)	稚 魚 放 流 数 (千尾)	
					供 給 卵 数 (千粒)	受 給 卵 数 (千粒)				
オ ホ ト ク	東 部	前 期	34,700	29,800	0	0	29,800	24,500	24,500	
		中 期	60,200	52,200	0	0	52,200	43,700	43,700	
		後 期	41,200	33,700	0	0	33,700	27,800	27,800	
		地区計	136,100	115,700	0	0	115,700	96,000	96,000	
	中 部	前 期	31,100	26,800	0	0	26,800	22,000	22,000	
		中 期	67,400	57,700	0	0	57,700	47,700	47,700	
		後 期	20,900	17,800	0	0	17,800	14,800	14,800	
		地区計	119,400	102,300	0	0	102,300	84,500	84,500	
	西 部	前 期	36,400	35,600	9,500	3,600	29,700	25,400	22,900	
		中 期	38,300	37,600	8,400	2,600	31,800	27,100	25,100	
		後 期	10,100	9,800	0	0	9,800	8,300	8,300	
		地区計	84,800	83,000	17,900	6,200	71,300	60,800	56,300	
	海 区 計			340,300	301,000	17,900	6,200	289,300	241,300	236,800
日 本 海	北 部	前 期	30,900	32,450	6,100	11,000	37,350	31,750	35,050	
		中 期	19,500	20,550	4,100	9,900	26,350	22,450	24,450	
		後 期	0	0	0	0	0	0	0	
		地区計	50,400	53,000	10,200	20,900	63,700	54,200	59,500	
	中 部	前 期	55,400	50,700	26,000	0	24,700	21,700	32,700	
		中 期	28,400	29,100	14,400	0	14,700	13,300	15,800	
		後 期	2,400	2,400	0	0	2,400	2,000	2,000	
		地区計	86,200	82,200	40,400	0	41,800	37,000	50,500	
	南 部	前 期	40,300	40,800	0	27,000	67,800	61,020	49,220	
		中 期	24,300	24,900	0	16,250	41,150	37,380	38,180	
		後 期	0	0	0	0	0	0	0	
		地区計	64,600	65,700	0	43,250	108,950	98,400	87,400	
	海 区 計			201,200	200,900	50,600	64,150	214,450	189,600	197,400
根 室	北 部	前 期	41,400	36,500	0	0	36,500	30,500	30,500	
		中 期	57,900	51,100	0	0	51,100	42,800	42,800	
		後 期	47,600	41,400	0	0	41,400	34,700	34,700	
		地区計	146,900	129,000	0	0	129,000	108,000	108,000	
	南 部	前 期	39,400	34,400	0	0	34,400	29,000	29,000	
		中 期	45,800	40,200	0	0	40,200	34,200	34,200	
		後 期	27,700	24,200	0	0	24,200	20,800	20,800	
		地区計	112,900	98,800	0	0	98,800	84,000	84,000	
	海 区 計			259,800	227,800	0	0	227,800	192,000	192,000

北海道におけるサケ人工ふ化放流計画表（期別集計表）

海 区	地 区	期 別	捕獲数 (尾)	採卵数 (千粒)	道内移殖卵数		收容卵数 (千粒)	稚魚 生産数 (千尾)	稚魚 放流数 (千尾)	
					供給卵数 (千粒)	受給卵数 (千粒)				
え り も 以 東	東 部	前期	43,400	39,850	0	4,480	44,330	37,440	37,440	
		中期	47,800	43,920	0	3,540	47,460	40,240	40,240	
		後期	20,100	18,490	0	0	18,490	15,720	15,720	
		地区計	111,300	102,260	0	8,020	110,280	93,400	93,400	
	西 部	前期	66,800	61,350	4,480	0	56,870	48,080	48,080	
		中期	78,600	72,130	3,540	0	68,590	58,450	58,450	
		後期	21,600	19,790	0	0	19,790	16,970	16,970	
		地区計	167,000	153,270	8,020	0	145,250	123,500	123,500	
	海 区 計			278,300	255,530	8,020	8,020	255,530	216,900	216,900
	え り も 以 西	日 高	前期	15,300	15,510	0	0	15,510	13,420	13,420
中期			24,350	24,620	0	0	24,620	21,300	21,300	
後期			16,850	17,110	0	0	17,110	14,980	14,980	
地区計			56,500	57,240	0	0	57,240	49,700	49,700	
胆 振		前期	11,400	11,400	0	0	11,400	9,300	9,300	
		中期	12,600	12,800	0	0	12,800	10,850	10,850	
		後期	9,700	9,700	0	0	9,700	8,350	8,350	
		地区計	33,700	33,900	0	0	33,900	28,500	28,500	
噴 火 湾		前期	10,000	10,400	0	0	10,400	9,100	9,100	
		中期	17,400	18,250	0	0	18,250	16,300	16,300	
		後期	27,600	28,900	5,700	0	23,200	21,000	23,400	
		地区計	55,000	57,550	5,700	0	51,850	46,400	48,800	
道 南		前期	8,500	9,250	0	0	9,250	8,350	8,350	
		中期	33,900	36,400	1,850	0	34,550	31,650	28,350	
		後期	33,600	36,100	0	5,700	41,800	38,300	35,900	
		地区計	76,000	81,750	1,850	5,700	85,600	78,300	72,600	
海 区 計			221,200	230,440	7,550	5,700	228,590	202,900	199,600	
北 海 道 計			1,300,800	1,215,670	84,070	84,070	1,215,670	1,042,700	1,042,700	

北海道におけるサケ人工ふ化放流計画表（前期）

注1: 捕獲場欄の（ ）は補完河川。2: ふ化場及び稚魚供給場欄の※は北水研、（ ）は道内水試。3: 放流水系欄の◎は海中飼育等実施沿岸域。

海区	地区	捕獲場	捕獲数 (尾)	採卵数 (千粒)	道内移植卵数		ふ化場	収容卵数 (千粒)	稚魚生産 尾数 (千尾)	地場河川 へ (千尾)	稚魚移動		放流水系	稚魚放流数 (千尾)			
					供給卵数 (千粒)	受給卵数 (千粒)					供給場	稚魚数 (千尾)					
オ	東部	岩尾別	2,700	2,300			岩尾別	2,300	1,900	1,900			岩尾別川	1,900			
		(遠音別)															
		(奥薬別)										来運	1,000	◎知布泊漁港	1,000		
												秋の川	2,000	奥薬別川	2,000		
		斜里	11,200	9,700			※斜里	2,200	2,000	2,000				斜里川	5,100		
		秋の川					秋の川	5,500	4,500	2,500							
		来運					来運	2,000	1,600	600							
		(止別)					止別	2,500	2,000	2,000					止別川	2,000	
		(藻琴)					藻琴	2,600	2,000	2,000					藻琴川	2,000	
		網走	20,800	17,800			相生	6,000	5,000	3,500					網走川	7,000	
		上里					上里	6,700	5,500	3,500							
		(能取)											相生 上里	1,500 2,000	◎能取漁港	3,500	
		地区計		34,700	29,800	0	0	8か所	29,800	24,500	18,000			6,500	8水系	24,500	
ホ	中部	常呂	4,900	4,200			置戸	4,200	3,500	2,500			置戸	500	◎常呂漁港	500	
		湧別	9,600	8,200			丸瀬布	5,800	4,800	4,800			置戸	500	◎浜佐呂間漁港	500	
													渚滑	500	◎コムケ湖	500	
		渚滑	6,900	6,100			渚滑	6,100	5,000	3,700			渚滑	800	◎紋別港湾	800	
													興部	1,000	◎沙留漁港	1,000	
													興部	1,000	◎興部漁港	1,000	
								興部	4,800	4,000	2,000					興部川	2,000
														幌内	500	◎沢木漁港	500
		(雄武)												幌内	300	雄武川	300
														幌内	500	◎雄武漁港	500
														幌内	500	◎元福府漁港	500
												幌内	500	◎幌内漁港	500		
幌内	9,700	8,300			幌内	5,900	4,700	2,400						幌内川	2,400		
地区計		31,100	26,800	0	0	5か所	26,800	22,000	15,400			6,600	16水系	22,000			
ク	西部											歌登	1,000	音標川	1,000		
													歌登	1,000	風烈布川	1,000	
		徳志別	19,700	19,400	5,400		※徳志別	5,400	4,800	4,800					徳志別川	4,800	
		(北見幌別)					歌登	4,200	3,500	900			新幌別	600	北見幌別川	1,500	
							問牧	1,400	1,200	900			新幌別	900	問牧川	1,800	
													歌登	300	◎山臼漁港	300	
													歌登	300	◎枝幸港湾	300	
														問牧	300	◎目梨泊漁港	300
		幌別	11,000	10,700	2,900	3,600	中幌別	3,600	3,000								
							幌別	5,900	5,000	3,300						幌別川	6,200
							新幌別	7,500	6,500	2,900							
							鬼志別	1,700	1,400								
知来別	5,700	5,500	1,200									新幌別	2,100				
												幌別	700				
												鬼志別	900				
												鬼志別	500	◎浜猿払漁港	500		
												幌別	500	◎東浦漁港	500		
												幌別	500	◎宗谷港湾	1,000		
												中幌別	500				
地区計		36,400	35,600	9,500	3,600	7か所	29,700	25,400	12,800			10,100	13水系	22,900			
海区計		102,200	92,200	9,500	3,600	20か所	86,300	71,900	46,200			23,200	37水系	69,400			

注1: 捕獲場欄の()は補完河川。2: ふ化場及び稚魚供給場欄の※は北水研、()は道内水試。3: 放流水系欄の◎は海中飼育等実施沿岸域。

海区	地区	捕獲場	捕獲数 (尾)	採卵数 (千粒)	道内移植卵数		ふ化場	収容卵数 (千粒)	稚魚生産 尾数 (千尾)	地場河川 へ (千尾)	稚魚移動		放流水系	稚魚放流数 (千尾)			
					供給卵数 (千粒)	受給卵数 (千粒)					供給場	稚魚数 (千尾)					
日	北部	(増幌)									中頓別	1,500	増幌川	1,500			
							5,400	東利尻	4,200	3,500	800			寿川	800		
							2,900	朝日	2,400	2,000	0				朝日川	1,450	
							1,200	新朝日	4,400	3,700	1,450						
							1,500						東利尻	1,000	◎鬼脇港湾	2,000	
													朝日	1,000			
													朝日	500	◎旭浜漁港	500	
													東利尻	500	◎南浜漁港	500	
													東利尻	1,200	◎香深井漁港	1,200	
													朝日	500	◎声間漁港	1,000	
													新朝日	500			
													新朝日	500	◎西稚内漁港	500	
													中頓別	1,000	◎抜海漁港	1,000	
				天塩	4,400	4,550	3,600		中川	5,300	4,600	3,700					
				中川	6,700	7,000			※天塩	3,200	2,800	2,800				天塩川	7,750
				美深	1,900	2,000			問寒別	1,450	1,250	1,250					
				遠別	5,600	5,940	1,500										
							1,000						中川	900	◎天塩港湾	900	
													新朝日	1,250			
													京極	800	遠別川	3,350	
													羊蹄	1,300			
													羊蹄	400	風連別川	400	
											羊蹄	900	羽幌川	900			
											羊蹄	300	◎吉前漁港	300			
											羊蹄	1,700	小平羹川	1,700			
		信砂	4,700	4,950			信砂	1,770	1,500	1,500	羊蹄	2,000	信砂川	3,500			
		暑寒別	7,600	8,010			羊蹄	14,630	12,400		羊蹄	5,200	暑寒別川	5,200			
											羊蹄	300	◎別苅漁港	300			
											羊蹄	300	◎雄冬漁港	300			
		地区計	30,900	32,450	6,100	11,000	8か所	37,350	31,750	11,500		23,550	21水系	35,050			
本	中部	(厚田)										京極	2,000	浜益川	2,000		
												京極	1,500	厚田川	1,500		
		千歳	49,100	44,400	22,600		※千歳	19,200	16,800	16,800				石狩川	16,800		
		余市	6,300	6,300	3,400		余市	2,900	2,600	2,600			真狩	1,500	余市川	4,600	
													京極	500			
		(古平)					古平	2,600	2,300	2,300			真狩	1,500	古平川	4,800	
													京極	1,000			
													真狩	500	美国川	1,500	
													京極	1,000			
													真狩	1,500	積丹川	1,500	
		地区計	55,400	50,700	26,000	0	3か所	24,700	21,700	21,700		11,000	7水系	32,700			
海	南部	(古宇)										真狩	880	古宇川	1,380		
												京極	500				
													真狩	400	盃川	400	
		野末	7,800	7,800			岩内	2,400	2,100	2,100		真狩	1,200	野末川	3,300		
		尻別	5,700	5,600		3,500	真狩	8,900	8,080					尻別川	4,200		
							20,100	京極	25,700	23,600	4,200						
		(朱太)				3,400	寿都	3,400	2,900	2,900		京極	1,000	朱太川	3,900		
		(泊)										京極	1,100	泊川	1,100		
												京極	2,000	千走川	2,000		
													真狩	200	◎盃漁港	200	
													真狩	400	◎泊漁港	400	
													瀬棚	800	嗣内川	800	
													瀬棚	1,000	馬場川	1,000	
		利別	17,000	17,400									瀬棚	1,000	利別川	7,200	
													瀬棚	1,000	良瑠石川	1,000	
													瀬棚	100	◎虹羅漁港	100	
													瀬棚	100	◎瀬棚漁港	100	
													瀬棚	1,000	◎鷓泊漁港	1,000	
													京極	1,000	小川	1,000	
		(相沼内)						相沼内	2,100	1,800	1,800		上ノ国	3,000	相沼内川	4,800	
													京極	1,000	貝取淵川	1,000	
													京極	1,000	姫川	1,000	
		厚沢部	6,500	6,600				南檜山	3,700	3,300	2,800		上ノ国	2,300	厚沢部川	5,100	
天の	3,300	3,400				上ノ国	8,800	8,040	2,740		京極	2,000	天の川	4,740			
											京極	1,000	石崎川	1,000			
											南檜山	500	◎泊漁港	500			
											京極	500	◎江差港湾	500			
											京極	1,000	◎五勝手漁港	1,000			
											京極	500	◎小砂子漁港	500			
		地区計	40,300	40,800	0	27,000	8か所	67,800	61,020	23,740		25,480	27水系	49,220			
		海区計	126,600	123,950	32,100	38,000	19か所	129,850	114,470	56,940		60,030	55水系	116,970			

注1: 捕獲場欄の()は補完河川。2: ふ化場及び稚魚供給場欄の※は北水研、()は道内水試。3: 放流水系欄の◎は海中飼育等実施沿岸域。

海区	地区	捕獲場	捕獲数 (尾)	採卵数 (千粒)	道内移植卵数		ふ化場	収容卵数 (千粒)	稚魚生産 尾数 (千尾)	地場河川 へ (千尾)	稚魚移動		放流水系	稚魚放流数 (千尾)	
					供給卵数 (千粒)	受給卵数 (千粒)					供給場	稚魚数 (千尾)			
根	北部										上標津	1,000	ルサ川	1,000	
		羅臼	3,800	3,400			羅臼	3,480	2,900	2,900	上標津	1,000	モセカルベツ川	1,000	
		春苧古丹	3,800	3,400							中標津	4,100	春苧古丹川	4,100	
		(元崎無異)					植別	1,200	1,000	1,000			植別川	1,000	
		薫別	5,400	4,800			元崎無異	2,400	2,000	2,000			元崎無異川	2,000	
							薫別	3,600	3,000	3,000			薫別川	3,000	
							忠類	1,200	1,000	1,000			忠類川	1,000	
		伊茶仁	3,400	2,900			※伊茶仁	2,900	2,500	2,500			伊茶仁川	2,500	
		標津	25,000	22,000			中標津	15,480	12,900	8,800			標津川	12,000	
							上標津	3,600	3,000	1,000					
						標津	2,640	2,200	2,200						
	地区計		41,400	36,500	0	0	9か所	36,500	30,500	24,400		6,100	10水系	30,500	
	南部	当幌	10,600	9,200			計根別	4,800	4,000	4,000				当幌川	4,000
		(春別)					当幌	5,400	4,500					春別川	1,000
		床丹	1,200	1,000								当幌	2,500	床丹川	2,500
												当幌	1,000	◎床丹地先	1,000
		西別	17,300	15,200			※虹別	5,600	5,000	5,000				西別川	13,000
							西別	9,000	7,500						
		風蓮	5,200	4,600			本別	9,600	8,000	8,000				風蓮川	3,000
											西別	3,000	風蓮川	3,000	
別当賀		5,100	4,400								西別	1,000	◎風蓮湖	1,000	
											西別	2,000	別当賀川	2,000	
地区計		39,400	34,400	0	0	5か所	34,400	29,000	17,000		12,000	10水系	29,000		
海区計		80,800	70,900	0	0	14か所	70,900	59,500	41,400		18,100	20水系	59,500		
えりも	東部										芦別	500	◎沖根崎漁港	500	
											芦別	500	◎三里浜地先	500	
		(幌戸)									芦別	500	◎昆布盛地先	500	
											オソツベツ	1,800	幌戸川	1,800	
											オソツベツ	1,300	◎藤多布港湾沖	1,300	
		(藻散布)									オソツベツ	800	新川	800	
											オソツベツ	1,000	藻散布川	1,000	
		(別寒辺牛)									オソツベツ	500	◎藻散布漁港	500	
											美留和	2,190	別寒辺牛川	2,190	
											オソツベツ	2,000	◎厚岸漁港	2,000	
										オソツベツ	1,200	チョコロベツ川	1,200		
	釧路	43,400	39,850		4,480	美留和	11,530	9,710	5,000				釧路川	17,660	
						オソツベツ	16,000	13,600	5,000						
						※鶴居	3,600	2,900	2,900						
					芦別	7,400	6,260	4,760							
地区計		43,400	39,850	0	4,480	5か所	44,330	37,440	22,630		14,810	14水系	37,440		
西部											美留和	2,520	庶路川	2,520	
													茶路川	4,970	
	音別												音別川	3,120	
	更別第1														
	※十勝			4,480									十勝川	23,840	
	幕別	48,400	44,490												
	(歴舟)														
	小紋別														
(楽古)															
広尾	14,800	13,560													
猿留	3,600	3,300													
地区計		66,800	61,350	4,480	0	9か所	56,870	48,080	40,590		7,490	10水系	48,080		
海区計		110,200	101,200	4,480	4,480	14か所	101,200	85,520	63,220		22,300	24水系	85,520		

注1: 捕獲場欄の()は補完河川。2: ふ化場及び稚魚供給場欄の※は北水研、()は道内水試。3: 放流水系欄の◎は海中飼育等実施沿岸域。

海区	地区	捕獲場	捕獲数 (尾)	採卵数 (千粒)	道内移植卵数		ふ化場	収容卵数 (千粒)	稚魚生産 尾数 (千尾)	地場河川 へ (千尾)	稚魚移動		放流水系	稚魚放流数 (千尾)		
					供給卵数 (千粒)	受給卵数 (千粒)					供給場	稚魚数 (千尾)				
えりも	日高	歌別 (仁雁別)	2,100	2,200			歌別	2,200	1,850	1,850		歌別川	1,850			
		日高幌別 (元浦)	4,700	4,750			日高幌別	3,700	3,300	2,050		日高幌別	800	仁雁別川	800	
		三石	1,600	1,600			元浦	1,050	900	900		日高幌別	450	◎様似漁港	450	
		静内	3,500	3,560			三石	1,600	1,410	1,410				日高幌別川	2,050	
		新冠	1,600	1,660			※静内	800	700	700				元浦川	900	
		沙流	1,800	1,740			豊畑	2,760	2,300	2,300				三石川	1,410	
							新冠	1,660	1,460	960				静内川	3,000	
													新冠	500	新冠川	960
														厚別川	500	
	地区計	15,300	15,510	0	0	8か所	15,510	13,420	11,670			1,750	10水系	13,420		
	胆振	(鶴川)										敷生	600	鶴川	600	
		錦多峰	2,200	2,200			錦多峰	2,200	1,800	1,800		白老	400	錦多峰川	1,800	
		白老	3,600	3,600			白老	3,600	2,900	2,500				社台川	400	
		敷生	3,200	3,200			敷生	3,200	2,600	2,000				白老川	2,500	
		アヨロ	1,200	1,200			アヨロ	1,200	1,000	1,000				敷生川	2,000	
		登別	1,200	1,200			登別	1,200	1,000	1,000				アヨロ川	1,000	
		地区計	11,400	11,400	0	0	5か所	11,400	9,300	8,300		1,000	7水系	9,300		
	噴火湾	千舞別					千舞別	1,250	1,100	500				千舞別川	500	
		氣仙					氣仙	1,800	1,500	500				氣仙川	500	
長流		1,800	1,800								氣仙	500	長流川	500		
眞氣別 (長万部)		2,800	2,850			眞氣別	1,600	1,300	1,300				◎有珠漁港沖	600		
(国縫)												氣仙	500	◎礼文漁港沖	500	
遊楽部		4,000	4,250			※八雲 遊楽部	2,800 1,450	2,500 1,300	2,500 1,300					遊楽部川	3,800	
鳥崎		1,400	1,500			尾白内	1,500	1,400				尾白内	1,400	鳥崎川	1,400	
地区計	10,000	10,400	0	0	6か所	10,400	9,100	6,100		3,000	8水系	9,100				
道南	鹿部 (常路)	900	950			鹿部	950	850	850				鹿部川	850		
	大船 (矢尻)	1,700	1,900			大船	1,900	1,700	1,700				大船川	1,700		
	尻岸内 (原本)	1,700	1,900			榎法華	3,800	3,400	0			榎法華	1,700	尻岸内川	1,700	
	汐泊 (大野)	2,900	3,100													
	戸切地	1,300	1,400			汐泊	1,200	1,100	1,100		榎法華	1,700	汐泊川	2,800		
	茂辺地 (大当別)					上磯中野	1,400	1,300	1,300					戸切地川	1,300	
	(亀川)															
	知内															
	福島															
	地区計	8,500	9,250	0	0	5か所	9,250	8,350	4,950		3,400	5水系	8,350			
	海区計	45,200	46,560	0	0	24か所	46,560	40,170	31,020		9,150	30水系	40,170			
北海道計	465,000	434,810	46,080	46,080	91か所	434,810	371,560	238,780		132,780	166水系	371,560				

北海道におけるサケ海中飼育等詳細計画（前期）

サケ

海区	地区	沿岸域	稚魚移動		放流箇所	稚魚放流数 (千尾)	備考
			供給場	稚魚数 (千尾)			
オホ	東部	網走東部	来 運	1,000	◎知布泊漁港	1,000	
			上 里	2,000			
		網走南部	相 生	1,500	◎能取漁港	3,500	
		地区計			2箇所	4,500	
	中部	網走西部	置 戸	500	◎常呂漁港	500	
			置 戸	500	◎浜佐呂間漁港	500	
		網走北部	渚 滑	500	◎コムケ湖	500	
			渚 滑	800	◎紋別港湾	800	
			興 部	1,000	◎沙留漁港	1,000	
			興 部	1,000	◎興部漁港	1,000	
			幌 内	500	◎沢木漁港	500	
			幌 内	500	◎雄武漁港	500	
		幌 内	500	◎元稲府漁港	500		
		幌 内	500	◎幌内漁港	500		
		地区計			10箇所	6,300	
	西部	宗谷南部	歌 登	300	◎山臼漁港	300	
			歌 登	300	◎枝幸港湾	300	
			問 牧	300	◎目梨泊漁港	300	
宗谷東部		鬼志別	500	◎浜猿払漁港	500		
		頓 別	500	◎東浦漁港	500		
		頓 別	500				
		中頓別	500	◎宗谷港湾	1,000		
	地区計			6箇所	2,900		
海区計				18箇所	13,700		
日本	北部	宗谷西部	東利尻	1,000			
			朝 日	1,000	◎鬼脇港湾	2,000	
			朝 日	500	◎旭浜漁港	500	
			東利尻	500	◎南浜漁港	500	
			東利尻	1,200	◎香深井漁港	1,200	
			朝 日	500			
			新朝日	500	◎声問漁港	1,000	
			新朝日	500	◎西稚内漁港	500	
			中頓別	1,000	◎抜海漁港	1,000	
	留萌北部	中 川	900	◎天塩港湾	900		
		留萌南部	羊 蹄	300	◎苫前漁港	300	
			羊 蹄	300	◎別苺漁港	300	
	羊 蹄	300	◎雄冬漁港	300			
		地区計			11箇所	8,500	
	南部	後志南部	真 狩	200	◎盃漁港	200	
真 狩			400	◎泊漁港	400		
檜山北部		瀬 棚	100	◎虹羅漁港	100		
		瀬 棚	100	◎瀬棚港湾	100		
		瀬 棚	1,000	◎鶴泊漁港	1,000		
檜山南部		南檜山	500	◎泊漁港	500		
		京 極	500	◎江差港湾	500		
		京 極	1,000	◎五勝手漁港	1,000		
京 極	500	◎小砂子漁港	500				
	地区計			9箇所	4,300		
海区計				20箇所	12,800		

海区	地区	沿岸域	稚魚移動		放流箇所	稚魚放流数 (千尾)	備考
			供給場	稚魚数 (千尾)			
根室	南部	根室南部	当 幌	1,000	◎床丹地先	1,000	
			西 別	1,000	◎風蓮湖	1,000	
		地区計			2箇所	2,000	
	海区計			2箇所	2,000		
えりも	東部	根室以東	芦 別	500	◎沖根婦漁港	500	
			芦 別	500	◎三里浜地先	500	
			芦 別	500	◎昆布盛地先	500	
	釧路東部	オソツベツ	1,300	◎霧多布港湾沖	1,300		
		オソツベツ	500	◎藻散布漁港	500		
		オソツベツ	2,000	◎厚岸漁港	2,000		
		地区計			6箇所	5,300	
	海区計			6箇所	5,300		
えりも	日高	日高	日高幌別	450	◎様似漁港	450	
						1箇所	450
	噴火	胆振西部	千舞別	600	◎有珠漁港沖	600	
			気 仙	500	◎礼文漁港沖	500	
	湾地区計			2箇所	1,100		
	海区計			3箇所	1,550		
北海道計				49箇所	35,350		

北海道におけるサケ人工ふ化放流計画表（中期）

注1: 捕獲場欄の()は補完河川。2: ふ化場及び稚魚供給場欄の※は北水研、()は道内水試。3: 放流水系欄の◎は海中飼育等実施沿岸域。

海区	地区	捕獲場	捕獲数 (尾)	採卵数 (千粒)	道内移植卵数		ふ化場	収容卵数 (千粒)	稚魚生産 尾数 (千尾)	地場河川 へ (千尾)	稚魚移動		放流水系	稚魚放流 数 (千尾)		
					供給卵数 (千粒)	受給卵数 (千粒)					供給場	稚魚数 (千尾)				
オ	東 部										秋の川	1,500	◎文吉湾	1,500		
												秋の川	500	ルシャ川	1,500	
		岩尾別	4,000	3,400								来運	1,000			
												来運	1,800	岩尾別川	1,800	
												秋の川	2,000	◎ウトロ漁港	2,000	
		(遠音別)										来運	1,000	◎遠音別川	1,000	
		(奥薬別)										来運	1,000	◎知布泊漁港	1,000	
												秋の川	2,000	◎奥薬別川	2,000	
												来運	1,000	◎斜里漁港	1,000	
		斜里	24,400	21,400			※斜里	4,200	3,900	3,900						
							秋の川	13,000	10,700	4,700					斜里川	9,100
							来運	7,600	6,300	500						
		(止別)					止別	3,600	3,000	3,000					止別川	3,000
		(藻琴)					藻琴	3,400	2,900	2,900					藻琴川	2,900
網走	31,800	27,400			相生	10,400	8,600	6,100					網走川	11,400		
					上里	10,000	8,300	5,300								
											上里	1,000	バイラギ川	1,000		
											上里	2,000	◎能取漁港	4,500		
											相生	2,500				
地区計		60,200	52,200	0	0	7か所	52,200	43,700	26,400			17,300	14水系	43,700		
ホ ー ツ ク	中 部	常呂	14,300	12,200								置戸	500	◎常呂漁港	500	
地区計		67,400	57,700	0	0	7か所	57,700	47,700	31,300			16,400	21水系	47,700		
西 部	西 部	徳志別 (北見幌別)	18,400	18,100	3,100											
地区計		38,300	37,600	8,400	2,600	7か所	31,800	27,100	17,450			7,650	5水系	25,100		
海区計		165,900	147,500	8,400	2,600	21か所	141,700	118,500	75,150			41,350	40水系	116,500		

注1: 捕獲場欄の()は補完河川。2: ふ化場及び稚魚供給場欄の※は北水研、()は道内水試。3: 放流水系欄の◎は海中飼育等実施沿岸域。

海区	地区	捕獲場	捕獲数 (尾)	採卵数 (千粒)	道内移植卵数		ふ化場	収容卵数 (千粒)	稚魚生産 尾数 (千尾)	地場河川 へ (千尾)	稚魚移動		放流水系	稚魚放流 数 (千尾)			
					供給卵数 (千粒)	受給卵数 (千粒)					供給場	稚魚数 (千尾)					
日	北部	(増幌)										中頓別	2,000	増幌川	2,000		
															寿川	1,300	
							3,100		東利尻	4,200	3,500	1,300			朝日川	3,050	
							5,300		朝日	2,400	2,000	1,500					
							1,500		新朝日	3,300	2,800	1,550					
														東利尻	1,200	◎船泊港湾	1,200
														東利尻	500	◎稚内港湾	500
														朝日	500	◎西稚内漁港	500
														東利尻	500	◎稚内内漁港	500
				天塩	2,300	2,450	2,600		中川	2,800	2,400	2,400				天塩川	5,850
				中川	2,900	3,000			※天塩	2,400	2,200	2,200					
				美深	3,700	3,800			問寒別	1,450	1,250	1,250					
				遠別	4,200	4,590	1,500							新朝日	1,250	遠別川	1,250
														羊蹄	300	風連別川	300
														羊蹄	300	◎豊岬漁港	300
														羊蹄	800	羽幌川	800
														羊蹄	300	小平薬川	300
														羊蹄	2,000	信砂川	2,000
		信砂	2,400	2,470			羊蹄	9,800	8,300			羊蹄	4,000	暑寒別川	4,000		
		暑寒別	4,000	4,240								羊蹄	300	◎別荘漁港	300		
												羊蹄	300	◎雄冬漁港	300		
	地区計		19,500	20,550	4,100	9,900	7か所	26,350	22,450	10,200		羊蹄	300	◎雄冬漁港	300		
													14,250	17水系	24,450		
本	中部	(厚田)										京極	1,000	浜益川	1,000		
												京極	500	厚田川	500		
		千歳	24,900	25,700	12,500			※千歳	12,400	11,200	11,200				石狩川	11,200	
		余市	3,500	3,400	1,900			余市	1,500	1,400	1,400	真狩	500	余市川	1,900		
		(古平)						古平	800	700	700				古平川	700	
													真狩	500	積丹川	500	
		地区計		28,400	29,100	14,400	0	3か所	14,700	13,300	13,300			2,500	6水系	15,800	
海	南部	(古宇)										真狩	920	古宇川	920		
		野束	4,000	4,000			岩内	1,500	1,400	1,400	真狩	800	野束川	2,200			
		尻別	4,400	4,700	1,600		真狩	4,100	3,720					尻別川	2,800		
						6,600		京極	11,300	10,400	2,800						
		(朱太)					1,900	寿都	1,900	1,600	1,600	京極	1,000	朱太川	2,600		
		(泊)					4,300	新島牧	4,300	4,000	4,000	京極	1,100	泊川	5,100		
												真狩	1,000	千走川	1,000		
												瀬棚	1,000	馬場川	1,000		
		利別	9,900	10,100				瀬棚	7,700	6,800	4,800			利別川	4,800		
													瀬棚	1,000	◎鶴泊漁港	1,000	
													京極	1,000	小川	1,000	
		(相沼内)						相沼内	1,400	1,200	1,200	上ノ国	1,000	相沼内川	3,200		
												京極	1,000				
												京極	1,000	貝取淵川	1,000		
		厚沢部	3,600	3,700				南檜山	2,400	2,100	2,100	上ノ国	1,300	厚沢部川	3,400		
天の	2,400	2,400				上ノ国	4,700	4,460	2,160	京極	1,000	天の川	3,160				
											福島	1,000	小鴨津川	1,000			
											福島	2,300	及部川	4,000			
地区計		24,300	24,900	0	16,250	10か所	41,150	37,380	21,760			福島	16,420	16水系	38,180		
海区計		72,200	74,550	18,500	26,150	20か所	82,200	73,130	45,260				33,170	39水系	78,430		

注1:捕獲場欄の()は補完河川。2:ふ化場及び稚魚供給場欄の※は北水研、()は道内水試。3:放流水系欄の◎は海中飼育等実施沿岸域。

海区	地区	捕獲場	捕獲数 (尾)	採卵数 (千粒)	道内移殖卵数		ふ化場	収容卵数 (千粒)	稚魚生産 尾数 (千尾)	地場河川 へ (千尾)	稚魚移動		放流水系	稚魚放流 数 (千尾)						
					供給卵数 (千粒)	受給卵数 (千粒)					供給場	稚魚数 (千尾)								
根	北部										モセカルベツ	1,500	ルサ川	1,500						
													モセカルベツ川	1,500						
		羅臼	3,700	3,300								モセカルベツ	1,000	サシルイ川	1,000					
														元崎無異	1,700	羅臼川	3,600			
		春苺古丹	3,700	3,300								元崎無異	2,700	春苺古丹川	4,700					
												上標津	2,000							
		(元崎無異)												植別	1,500	植別川	1,500			
		薫別	5,400	4,800										元崎無異	3,500	元崎無異川	3,500			
														薫別	5,000	薫別川	5,000			
		伊茶仁	4,100	3,300										忠類	1,500	忠類川	1,500			
標津	41,000	36,400										※伊茶仁	3,300	伊茶仁川	3,000					
												中標津	9,600	8,000	8,000	標津川	16,000			
												上標津	4,800	4,000	2,000					
												標津	7,200	6,000	6,000					
地区計		57,900	51,100	0	0	10か所	51,100	42,800	33,900			8,900	11水系	42,800						
室	南部	当幌	9,400	8,200										計根別	4,800	4,000	4,000	当幌川	4,000	
														当幌	4,800	4,000				
		(春別)											当幌	1,000	春別川	1,000				
		床丹	1,600	1,400									当幌	2,000	床丹川	2,000				
													当幌	1,000	◎床丹地先	1,000				
		西別	23,200	20,400											※虹別	11,400	10,200	10,200		
															奥西別	6,600	5,500	1,500	西別川	16,700
															西別	6,600	5,500	0		
															本別	6,000	5,000	5,000		
															奥西別	1,000	◎別海漁港	1,000		
													西別	2,500	風蓮川	2,500				
													奥西別	1,000	◎風蓮湖	1,000				
													西別	3,000	別当賀川	3,000				
													奥西別	1,500	オンネベツ川	1,500				
													奥西別	500	サンコタン川	500				
地区計		45,800	40,200	0	0	6か所	40,200	34,200	20,700			13,500	11水系	34,200						
海区計		103,700	91,300	0	0	16か所	91,300	77,000	54,600			22,400	22水系	77,000						
えりも	東部	(幌戸)												芦別	1,900	幌戸川	1,900			
														標茶	1,700	◎霧多布港湾沖	1,700			
		(藻散布)												標茶	500	藻散布川	500			
														美留和	500	◎藻散布漁港	500			
		(別寒辺牛)												美留和	630	別寒辺牛川	630			
														美留和	3,000	◎厚岸漁港	3,000			
														標茶	1,000	◎老若舞漁港	1,000			
														オソツベツ	800	オソツベツ川	800			
														標茶	1,000	◎昆布森漁港	1,000			
															美留和	1,310	底路川	1,310		
													茶路	3,230	茶路川	3,230				
地区計		47,800	43,920	0	3,540	6か所	47,460	40,240	27,900			12,340	12水系	40,240						
東	西部													音別	4,450	3,780	3,780	音別川	3,780	
															幕別	1,500	厚内川	1,500		
															札内	3,000	◎厚内漁港	3,000		
		幕別千代田	74,300	68,230	3,540										更別第1	2,800	2,410			
															※十勝	6,500	5,700	5,700	十勝川	27,160
															幕別	16,550	14,070	10,570		
															札内	16,340	13,890	10,890		
																更別第1	700	当縁川	700	
		(歴舟)													更生	2,950	2,470	2,470	更生川	3,100
		(小紋別)													小紋別	1,450	1,230	1,230	幕別	2,000
													更別第1	1,080						
													広尾	1,000	豊似川	1,000				
													広尾	2,000	楽古川	2,000				
													広尾	13,650	11,600	7,600	広尾川	7,600		
													広尾	1,000	音調津川	1,000				
猿留	4,300	3,900											猿留	3,900	3,300	3,300	猿留川	3,300		
地区計		78,600	72,130	3,540	0	9か所	68,590	58,450	45,540			12,910	12水系	58,450						
海区計		126,400	116,050	3,540	3,540	15か所	116,050	98,690	73,440			25,250	24水系	98,690						

注1:捕獲場欄の()は補完河川。2:ふ化場及び稚魚供給場欄の※は北水研、()は道内水試。3:放流水系欄の◎は海中飼育等実施沿岸域。

海区	地区	捕獲場	捕獲数 (尾)	採卵数 (千粒)	道内移殖卵数		ふ化場	収容卵数 (千粒)	稚魚生産 尾数 (千尾)	地場河川 ^ (千尾)	稚魚移動		放流水系	稚魚放流 数 (千尾)				
					供給卵数 (千粒)	受給卵数 (千粒)					供給場	稚魚数 (千尾)						
高	日高										歌別	1,400	◎東洋漁港	1,400				
		歌別 (仁雁別)	4,950	5,100				歌別	5,100	4,400	2,750			歌別川	2,750			
												歌別	250	仁雁別川	250			
												日高幌別	550	幌満川	550			
												日高幌別	550	◎様似漁港	550			
		日高幌別 (元浦)	5,900	5,900				日高幌別	4,250	3,550	2,450			日高幌別川	2,450			
								元浦	1,650	1,450	1,450			元浦川	1,450			
		三石	2,400	2,440				三石	2,440	2,140	2,140			三石川	2,140			
		静内	6,300	6,230				※静内	3,000	2,800	2,800			静内川	5,500			
								豊畑	3,230	2,700	2,700							
		新冠	2,500	2,570				新冠	2,570	2,260	1,760			新冠川	1,760			
										新冠	500	厚別川	500					
												沙流川	2,000					
地区計		24,350	24,620	0	0	8か所	24,620	21,300	18,050			3,250	12水系	21,300				
え	胆振	(鶴川)										白老 敷生 アヨロ 登別	400 600 200 200	鶴川	1,400			
		錦多峰	1,100	1,100				錦多峰	1,100	950	950			錦多峰川	950			
												白老	400	社台川	400			
		白老	3,500	3,600				白老	3,600	3,100	2,300			白老川	2,300			
		敷生	4,100	4,200				敷生	4,200	3,500	2,900			敷生川	2,900			
		アヨロ	2,600	2,600				アヨロ	2,600	2,200	2,000			アヨロ川	2,000			
		登別	1,300	1,300				登別	1,300	1,100	900			登別川	900			
地区計		12,600	12,800	0	0	5か所	12,800	10,850	9,050			1,800	7水系	10,850				
も	噴火湾						千舞別	3,150	2,700	500				千舞別川	500			
							気仙	600	500	500				気仙川	500			
							関内	2,000	1,700									
		長流	2,500	2,600								関内	1,300	長流川	1,300			
												関内	400	◎虹田漁港沖	400			
		貴気別 (長万部)	3,100	3,150				長万部	1,300	1,200	700			千舞別	2,200	貴気別川	2,200	
														静狩	700	静狩川	700	
													長万部	500	長万部川	750		
													遊楽部	250				
		(国縫)											遊楽部	750	国縫川	750		
遊楽部	9,000	9,500				※八雲 遊楽部	2,200 6,000	2,000 5,500	2,000 3,500				遊楽部川	5,500				
											遊楽部	1,000	落部川	1,000				
鳥崎	2,800	3,000									尾白内	2,700	鳥崎川	2,700				
地区計		17,400	18,250	0	0	7か所	18,250	16,300	7,200			9,100	11水系	16,300				
西	道南	鹿部 (常路)	3,800	4,050				鹿部	1,900	1,750	1,050			鹿部川	1,050			
		大船	2,000	2,100				大船	1,000	900	900		鹿部	700	常路川	700		
		(矢尻)						楳法華	3,800	3,500	1,500			楳法華	1,000	大船川	1,900	
		尻岸内 (原木)	3,400	3,700				尻岸内	4,250	3,900	3,400			楳法華	1,000	矢尻川	1,500	
													尻岸内	500	尻岸内川	3,400		
		汐泊 (大野)	4,500	4,800							3,400				楳法華	1,000	原木川	1,500
															尻岸内	500		
		戸切地	8,400	9,000				汐泊	3,700	3,400	3,400				上磯	1,500	汐泊川	3,400
															上磯	1,500	大野川	1,500
		茂辺地 (大当別)	7,800	8,350				上磯	4,200	3,900							戸切地川	2,600
								上磯中野	2,800	2,600	2,600							
		(亀川)						茂辺地	1,650	1,500	1,500		上磯	2,400		茂辺地川	3,900	
		知内	2,300	2,500	1,850			亀川	1,750	1,600	1,600		福島	200	亀川	1,800		
福島	1,700	1,900				知内	4,000	3,600	3,600					知内川	3,600			
地区計		33,900	36,400	1,850	0	11か所	34,550	31,650	21,050			7,300	13水系	28,350				
海区計		88,250	92,070	1,850	0	31か所	90,220	80,100	55,350			21,450	43水系	76,800				
北海道計		556,450	521,470	32,290	32,290	103か所	521,470	447,420	303,800			143,620	168水系	447,420				

北海道におけるサケ海中飼育等詳細計画（中期）

サケ

海区	地区	沿岸域	稚魚移動		放流箇所	稚魚放流数(千尾)	備考
			供給場	稚魚数(千尾)			
オホーツク	東部	網走東部	秋の川	1,500	◎文吉湾	1,500	
			秋の川	2,000	◎ウトロ漁港	2,000	
	来運		1,000	◎知布泊漁港	1,000		
	来運		1,000	◎斜里漁港	1,000		
	網走南部	上里	2,000	◎能取漁港	4,500		
		相生	2,500				
	地区計				5箇所	10,000	
	中部	網走西部	置戸	500	◎常呂漁港	500	
			置戸	600	◎浜佐呂間	600	
			置戸	1,900	◎トカロ子沖	1,900	
			湧別5線	700	◎湧別漁港	700	
			湧別5線	150	◎湧別湖南	150	
			湧別5線	150	◎湧別湖北	150	
		網走北部	渚滑	1,600	◎コムケ湖	1,600	
渚滑			3,600	◎紋別港湾	3,600		
興部			2,000	◎沙留漁港	2,000		
興部			1,000	◎興部漁港	1,000		
幌内	500	◎沢木漁港	500				
幌内	500	◎雄武漁港	500				
幌内	500	◎元稲府漁港	500				
地区計				13箇所	13,700		
海区計				18箇所	23,700		
日本海	北部	宗谷西部	東利尻	1,200	◎船泊港湾	1,200	
			東利尻	500	◎稚内港湾	500	
			朝日	500	◎西稚内漁港	500	
			東利尻	500	◎稚咲内漁港	500	
		留萌南部	羊蹄	300	◎豊岬漁港	300	
			羊蹄	300	◎別苺漁港	300	
			羊蹄	300	◎雄冬漁港	300	
	地区計				7箇所	3,600	
	南部	檜山北部	瀬棚	1,000	◎鶴泊漁港	1,000	
	地区計				1箇所	1,000	
海区計				8箇所	4,600		

海区	地区	沿岸域	稚魚移動		放流箇所	稚魚放流数(千尾)	備考
			供給場	稚魚数(千尾)			
根室	南部	根室南部	当幌	1,000	◎床丹地先	1,000	
			奥西別	1,000	◎別海漁港	1,000	
			奥西別	1,000	◎風蓮湖	1,000	
	地区計				3箇所	3,000	
海区計				3箇所	3,000		
えりも	東部	釧路東部	標茶	1,700	◎霧多布港湾沖	1,700	
			美留和	500	◎藻散布漁港	500	
		美留和	3,000	◎厚岸漁港	3,000		
		釧路西部	標茶	1,000	◎老若舞漁港	1,000	
	標茶		1,000	◎昆布森漁港	1,000		
	地区計				5箇所	7,200	
	西部	十勝北部	札内	3,000	◎厚内漁港	3,000	
		地区計				1箇所	3,000
	海区計				6箇所	10,200	
	えりも	日高	日高東部	歌別	1,400	◎東洋漁港	1,400
日高幌別				550	◎様似漁港	550	
地区計				2箇所	1,950		
噴火湾		胆振西部	関内	400	◎虻田漁港沖	400	
	地区計				1箇所	400	
海区計				3箇所	2,350		
北海道計				38箇所	43,850		

北海道におけるサケ人工ふ化放流計画表（後期）

注1: 捕獲場欄の()は補完河川。2: ふ化場及び稚魚供給場欄の※は北水研、()は道内水試。3: 放流水系欄の◎は海中飼育等実施沿岸域。

海区	地区	捕獲場	捕獲数 (尾)	採卵数 (千粒)	道内移植卵数		ふ化場	収容卵数 (千粒)	稚魚生産 尾数 (千尾)	地場河川 へ (千尾)	稚魚移動		放流水系	稚魚放流 数 (千尾)		
					供給卵数 (千粒)	受給卵数 (千粒)					供給場	稚魚数 (千尾)				
オ ホ ー ツ ク	東部	岩尾別 (遠音別)	1,900	1,600								来運	1,300	岩尾別川	1,300	
		(興薬別)														
		斜里	16,100	12,800			※斜里 来運	6,300 8,100	5,700 6,400	5,700 5,100					斜里川	10,800
		(止別)											相生	1,000	浦士別川	1,000
		(藻琴)					藻琴	2,800	2,100	2,100					藻琴川	2,100
		網走	23,200	19,300			相生 上里	8,400 8,100	6,900 6,700	5,900 6,700					網走川	12,600
		(能取)														
	地区計	41,200	33,700	0	0	5か所	33,700	27,800	25,500			2,300		5水系	27,800	
	中部	常呂	9,900	8,400			日吉	6,000	5,000	5,000					常呂川	5,000
		湧別	3,500	3,100			湧別五線	3,100	2,500	2,500					湧別川	2,500
		渚滑	4,100	3,300			渚滑	3,300	2,900	2,900					渚滑川	2,900
		(雄武)					興部	2,400	2,000	2,000					興部川	2,000
		幌内	3,400	3,000			幌内	3,000	2,400	2,400					幌内川	2,400
	地区計	20,900	17,800	0	0	5か所	17,800	14,800	14,800			0		5水系	14,800	
	西部	徳志別 (北見幌別)	4,600	4,500			※徳志別 歌登 ケモマナイ	2,400 800 600	2,100 700 500	2,100 700 500					徳志別川 北見幌別川	2,100 1,200
													新頓別	600	間牧川	600
		頓別	4,800	4,700			頓別 新頓別	3,400 2,600	2,800 2,200	2,350 600					頓別川	2,950
		知来別	700	600									新頓別 頓別	1,000 450	知来別川	1,450
		地区計	10,100	9,800	0	0	5か所	9,800	8,300	6,250				2,050	5水系	8,300
	海区計	72,200	61,300	0	0	15か所	61,300	50,900	46,550			4,350		15水系	50,900	
日 本 海	北部	(増幌)														
		天塩 中川 美深 遠別 信砂 暑寒別														
		地区計	0	0	0	0	か所	0	0	0			0	水系	0	
		中部	(厚田)													
			千歳	2,400	2,400			※千歳	2,400	2,000	2,000					石狩川
	余市 (古平)															
	地区計	2,400	2,400	0	0	1か所	2,400	2,000	2,000			0		1水系	2,000	
	南部	(古宇)														
		野束 尻別 (朱太) (泊) 利別 (相沼内) 厚沢部 天の														
		地区計	0	0	0	0	か所	0	0	0			0	水系	0	
海区計		2,400	2,400	0	0	1か所	2,400	2,000	2,000			0		1水系	2,000	

注1: 捕獲場欄の()は補完河川。2: ふ化場及び稚魚供給場欄の※は北水研、()は道内水試、3: 放流水系欄の◎は海中飼育等実施沿岸域。

海区	地区	捕獲場	捕獲数 (尾)	採卵数 (千粒)	道内移殖卵数		ふ化場	收容卵数 (千粒)	稚魚生産 尾数 (千尾)	地場河川 へ (千尾)	稚魚移動		放流水系	稚魚放流 数 (千尾)					
					供給卵数 (千粒)	受給卵数 (千粒)					供給場	稚魚数 (千尾)							
根	北部										モセカルベツ	500	ルサ川	500					
													モセカルベツ川	500					
		羅臼	3,700	3,300								モセカルベツ	1,000	サシルイ川	1,000				
												モセカルベツ	500	羅臼川	3,500				
		春苺古丹	3,700	3,300								植別	2,000						
												忠類	1,000						
												元崎無異	2,200	春苺古丹川	3,200				
												忠類	1,000						
		(元崎無異)										植別		植別川	1,500				
												元崎無異		元崎無異川	2,500				
	薫別	2,700	2,400								薫別	2,000	薫別川	4,000					
											忠類	1,500	忠類川	1,500					
	伊茶仁	3,500	2,800								※伊茶仁	2,800	伊茶仁川	2,500					
	標津	34,000	29,600								中標津	5,020	標津川	14,000					
											上標津	2,400							
											標津	9,360							
	地区計		47,600	41,400	0	0	9か所	41,400	34,700	24,500		10,200	11水系	34,700					
	室	南部	当幌	5,000	4,400									計根別	2,400	2,000	2,000	当幌川	3,000
			(春別)																
			床丹	1,200	1,000														
西別			16,000	14,000															
風蓮		2,700	2,300										※虹別	11,000	9,800	9,800			
別当賀		2,800	2,500										奥西別	7,800	6,500	2,500	西別川	12,300	
													西別	1,200	1,000				
地区計			27,700	24,200	0	0	5か所	24,200	20,800	15,300		5,500	6水系	20,800					
海区計		75,300	65,600	0	0	14か所	65,600	55,500	39,800		15,700	17水系	55,500						
えりも	東部	(幌戸)																	
		(藻散布)																	
		(別寒辺牛)																	
		釧路	20,100	18,490															
	地区計		20,100	18,490	0	0	4か所	18,490	15,720	12,470		3,250	4水系	15,720					
	西部	幕別	20,500	18,790															
		千代田																	
		(歴舟)																	
		(小紋別)																	
		(楽古)																	
		広尾																	
猿留		1,100	1,000																
地区計			21,600	19,790	0	0	6か所	19,790	16,970	15,170		1,800	5水系	16,970					
海区計		41,700	38,280	0	0	10か所	38,280	32,690	27,640		5,050	9水系	32,690						

注1: 捕獲場欄の()は補完河川。2: ふ化場及び稚魚供給場欄の※は北水研、()は道内水試。3: 放流水系欄の◎は海中飼育等実施沿岸域。

海区	地区	捕獲場	捕獲数 (尾)	採卵数 (千粒)	道内移殖卵数		ふ化場	収容卵数 (千粒)	稚魚生産 尾数 (千尾)	地場河川 へ (千尾)	稚魚移動		放流水系	稚魚放流 数 (千尾)				
					供給卵数 (千粒)	受給卵数 (千粒)					供給場	稚魚数 (千尾)						
日高	日高	歌別	3,650	3,700			歌別	3,700	3,250	2,200		歌別	2,200	2,200				
		(仁雁別)								歌別		1,050	仁雁別川	1,050				
		日高幌別	4,500	4,650			日高春別	3,300	2,850	2,500		日高春別	350	幌満川	350			
		(元浦)					元浦	1,350	1,150	1,150		元浦		元浦川	1,150			
		三石	1,600	1,680			三石	1,680	1,450	1,450		三石		三石川	1,450			
		静内	4,000	3,900			※静内	3,200	2,900	2,900		静内		静内川	3,500			
							豊畑	700	600	600								
		新冠	1,500	1,540			新冠	1,540	1,280	1,280		新冠		新冠川	1,280			
		沙流	1,600	1,640			沙流	1,640	1,500	1,500		沙流		沙流川	1,500			
		地区計	16,850	17,110			0	0	8か所	17,110		14,980	13,580		1,400	9水系	14,980	
えりも	胆振	(鶴川)									錦多峰	200	鶴川	200				
		錦多峰	1,100	1,100			錦多峰	1,100	950	750	錦多峰		錦多峰川	750				
		白老	1,800	1,800			白老	2,500	2,200	2,200	白老		白老川	2,200				
		敷生	4,300	4,300			敷生	3,600	3,100	3,100	敷生		敷生川	3,100				
		アヨロ	1,200	1,200			アヨロ	1,200	1,000	1,000	アヨロ		アヨロ川	1,000				
		登別	1,300	1,300			登別	1,300	1,100	1,100	登別		登別川	1,100				
		地区計	9,700	9,700			0	0	5か所	9,700	8,350	8,150		200	6水系	8,350		
えりも	噴火湾				5,700		千舞別	900	800									
							関内	2,000	1,700			関内	1,700	長流川	1,700			
		長流	2,000	2,000							千舞別	800	真気別川	3,400				
		真気別	3,800	3,900			真気別	3,000	2,600	2,600	長万部	2,300	2,100	1,100	静狩川	1,100		
		(長万部)									長万部			1,000	長万部川	1,000		
		(国縫)									遊楽部			1,000	国縫川	1,000		
		遊楽部	15,000	15,800			※八雲	3,300	3,000	3,000					遊楽部	2,500	遊楽部川	7,400
							遊楽部	10,200	9,400	4,400					遊楽部	1,500	◎落部漁港	1,500
															遊楽部	1,500	◎落部漁港	1,500
		鳥崎	6,800	7,200										尾白内	1,400	鳥崎川	1,400	
地区計	27,600	28,900	5,700	0	7か所	23,200	21,000	11,100		12,300	10水系	23,400						
えりも	道南	鹿部	2,000	2,150	5,700							楸法華	1,000	鹿部川	1,000			
		(常路)												楸法華	300	常路川	300	
		大船	900	950										楸法華	900	大船川	900	
														楸法華	100	◎木直漁港	100	
														楸法華	100	◎古部漁港	100	
		(矢尻)					楸法華	11,400	10,500	2,500						矢尻川	2,500	
		尻岸内	2,400	2,600			尻岸内	2,600	2,400	2,400						尻岸内川	2,400	
		(原木)												楸法華	1,000	原木川	1,000	
		汐泊	2,400	2,600										楸法華	2,200	汐泊川	2,200	
		(大野)												上磯	500	久根別川	500	
		戸切地	9,700	10,400			上磯	7,000	6,400	200						戸切地川	4,600	
							上磯中野	7,000	6,400	4,400								
		茂辺地	9,700	10,400										上磯	5,700	茂辺地川	5,700	
		(大当別)												上磯中野	2,000	大当別川	2,000	
		(亀川)												福島	1,700	亀川	1,700	
										福島	1,000	木古内川	1,000					
知内	6,500	7,000	知内	7,000	6,400	6,400						知内川	6,400					
福島			福島	6,800	6,200	3,500						福島川	3,500					
地区計	33,600	36,100	0	5,700	6か所	41,800	38,300	19,400		16,500	17水系	35,900						
海区計	87,750	91,810	5,700	5,700	26か所	91,810	82,630	52,230		30,400	42水系	82,630						
北海道計	279,350	259,390	5,700	5,700	66か所	259,390	223,720	168,220		55,500	84水系	223,720						

北海道におけるサケ海中飼育等詳細計画（後期）

サケ

海区	地区	沿岸域	稚魚移動		放流箇所	稚魚 放流数 (千尾)	備考
			供給場	稚魚数 (千尾)			
えりも	噴火湾	渡島北部	遊楽部	1,500	◎落部漁港	1,500	
		地区計		1,500	1箇所	1,500	
	道南	渡島南部	楸法華	100	◎木直漁港	100	
		地区計		200	◎古部漁港	100	
北海道計					3箇所	1,700	

カラフトマス

北海道におけるカラフトマス人工ふ化放流計画表(海区・地区集計表)

海区	地区	捕獲数 (尾)	採卵数 (千粒)	道内移殖卵数		収容卵数 (千粒)	稚魚 生産数 (千尾)	稚魚 放流数 (千尾)
				供給卵数 (千粒)	受給卵数 (千粒)			
オホーツク	東 部	138,200	60,800	0	1,300	62,100	49,500	48,500
	中 部	84,400	37,700	1,300	0	36,400	29,200	30,200
	西 部	45,000	23,000	1,500	0	21,500	17,200	16,200
	海区計	267,600	121,500	2,800	1,300	120,000	95,900	94,900
日本海	北 部	0	0	0	1,500	1,500	1,000	2,000
	中 部	0	0	0	0	0	0	0
	南 部	0	0	0	0	0	0	0
	海区計	0	0	0	1,500	1,500	1,000	2,000
根 室	北 部	61,300	26,200	0	0	26,200	21,500	21,500
	南 部	58,300	25,100	2,500	0	22,600	18,000	20,000
	海区計	119,600	51,300	2,500	0	48,800	39,500	41,500
えりも以東	東 部	0	0	0	2,500	2,500	2,000	0
	西 部	0	0	0	0	0	0	0
	海区計	0	0	0	2,500	2,500	2,000	0
えりも以西	日 高	0	0	0	0	0	0	0
	胆 振	0	0	0	0	0	0	0
	噴火湾	0	0	0	0	0	0	0
	道 南	0	0	0	0	0	0	0
	海区計	0	0	0	0	0	0	0
北 海 道 計		387,200	172,800	5,300	5,300	172,800	138,400	138,400

北海道におけるカラフトマス人工ふ化放流計画表

注1: 捕獲場欄の()は補充河川。2: ふ化場及び稚魚供給場欄の※は北水研。3: 放流水系欄の◎は海中飼育等実施沿岸域。

海 区	地 区	捕獲場	捕獲数 (尾)	採卵数 (千粒)	道内移植卵数		ふ化場	収容卵数 (千粒)	稚魚 生産数 (千尾)	地場河川へ (千尾)	稚魚移動		放流水系	稚魚 放流数 (千尾)			
					供給卵数 (千粒)	受給卵数 (千粒)					供給場	稚魚数 (千尾)					
オ ホ	東 部				1,300						岩尾別	4,000	ルシャ川	4,000			
		岩尾別	35,800	15,000			岩尾別	15,000	12,000	8,000			岩尾別川	8,000			
		(遠音別)					遠音別	3,800	3,000	3,000			遠音別川	3,000			
		奥薬別	22,200	9,800			奥薬別	9,800	7,800	7,800			奥薬別川	7,800			
		※斜里					※斜里	1,300	1,000								
		斜里	38,000	16,300			秋の川	12,500	10,000	10,000			斜里川	10,000			
		止別	32,200	14,700			止別	4,000	3,000	3,000			止別川	3,000			
							神浦	4,000	3,000	3,000			浦士別川	3,000			
		(藻琴)										網走	2,000	藻琴川	2,000		
		網走	10,000	5,000			網走	11,700	9,700	3,700			網走川	3,700			
									網走	2,000	バイラギ川	2,000					
									網走	2,000	能取湖	2,000					
	地区計		138,200	60,800	0	1,300	8箇所	62,100	49,500	38,500		10,000	11水系	48,500			
イ ツ	中 部				1,300						※斜里	1,000	常呂川	5,800			
		常呂	24,300	10,900			常呂	9,600	7,700	4,800		常呂	1,400	◎浜佐呂間	1,400		
												常呂	1,500	◎富富士漁港	1,500		
		湧別	18,200	8,100			湧別	8,100	6,500	6,000			湧別	500	◎湧別漁港	500	
												湧別	1,000	モベツ川	1,000		
		(モベツ)										湧別	1,000	◎紋別港湾	1,000		
		渚滑	23,700	10,600			渚滑	6,800	5,500	3,500			渚滑	1,000	渚滑川	3,500	
												興部	1,000	沙留川	1,000		
												興部	1,000	藻興部川	1,000		
		(雄武)										興部	4,500	興部川	1,500		
幌内	18,200	8,100	幌内	7,400	6,000	4,000			幌内	2,000	雄武川	2,000					
	地区計		84,400	37,700	1,300	0	5箇所	36,400	29,200	19,800		10,400	13水系	30,200			
ク	西 部				1,500						※徳志別	2,000	1,700	徳志別川	1,700		
		徳志別	28,200	14,200			歌登	6,700	5,300	5,300			北見幌別川	5,300			
		(北見幌別)					鬼河原	5,800	5,000	5,000			幌別川	5,000			
		頼別	15,800	8,300			鬼志別	7,000	5,200	2,200			鬼志別川	2,200			
		知来別	1,000	500								鬼志別	2,000	知来別川	2,000		
	地区計		45,000	23,000	1,500	0	4箇所	21,500	17,200	14,200		2,000	5水系	16,200			
海 区 計		267,600	121,500	2,800	1,300	17箇所	120,000	95,900	72,500		22,400	29水系	94,900				
日 本 海	北 部							増幌	1,500	1,000	1,000	鬼志別	1,000	増幌川	2,000		
	地区計		0	0	0	0	1箇所	1,500	1,000	1,000		1,000	1水系	2,000			
海 区 計		0	0	0	0	0	1箇所	1,500	1,000	1,000		1,000	1水系	2,000			
根 室	北 部				0	0						春菊古丹	1,000	ルサ川	1,000		
		サシルイ	3,000	1,300								春菊古丹	1,000	サシルイ川	1,000		
		羅臼	5,700	2,500								春菊古丹	1,000	羅臼川	1,000		
		春菊古丹	11,400	5,000						春菊古丹	21,400	17,000	2,000		春菊古丹川	2,000	
		(元崎無異)															
		薫別	3,000	1,300										春菊古丹	2,000	薫別川	2,000
														春菊古丹	5,000	忠類川	5,000
		伊茶仁	12,400	4,800						※伊茶仁	4,800	4,500	4,500			伊茶仁川	4,500
		標津	25,800	11,300										春菊古丹	5,000	標津川	5,000
			地区計				61,300	26,200	0	0	2箇所	26,200	21,500	6,500		15,000	8水系
南 部	当幌	20,700	8,800								床丹	4,000	当幌川	4,000			
	(春別)										床丹	2,000	春別川	2,000			
	(床丹)						床丹	8,800	7,000	1,000			床丹川	1,000			
	西別	23,100	10,000				西別	6,300	5,000	5,000			西別川	5,000			
	(風蓮)										別当賀	3,000	風蓮川	3,000			
	別当賀	14,500	6,300				別当賀	7,500	6,000	3,000		落石	1,000	別当賀川	4,000		
											落石	1,000	オンネベツ川	1,000			
	地区計		58,300	25,100	2,500	0	3箇所	22,600	18,000	9,000		11,000	7水系	20,000			
海 区 計		119,600	51,300	2,500	0	5箇所	48,800	39,500	15,500		26,000	15水系	41,500				
以 東	東 部							落石	2,500	2,000							
	地区計		0	0	0	2,500	1箇所	2,500	2,000	0				0			
海 区 計		0	0	0	2,500	1箇所	2,500	2,000	0				0				
北 海 道 計		387,200	172,800	5,300	5,300	24箇所	172,800	138,400	89,000		49,400	45水系	138,400				

(参考) 北海道におけるカラフトマス海中飼育等詳細計画

海区	地区	沿岸域	稚魚移動		放流水系	稚魚 放流数 (千尾)	備考	
			供給場	稚魚数 (千尾)				
オ ホ ー ツ ク	中 部	網走西部	常呂	1,400	◎浜佐呂間漁港	1,400		
			常呂	1,500	◎富武士漁港	1,500		
		湧別	500	◎湧別漁港	500			
		網走北部	渚滑	1,000	◎紋別港湾	1,000		
	地区計					4箇所	4,400	
	海区計					4箇所	4,400	
	北海道計					4箇所	4,400	

サクラマス

北海道におけるサクラマス(そ上系)人工ふ化放流計画表(海区・地区集計表)

海区	地区	捕獲数 (尾)	採卵数 (千粒)	道内移殖卵数		收容卵数 (千粒)	稚魚 生産数 (千尾)	稚魚 放流数 (千尾)	幼魚生産 移行数 (千尾)	幼魚 放流数 (千尾)
				供給卵数 (千粒)	受給卵数 (千粒)					
オホーツク	東 部	1,300	720	0	0	720	650	500	150	100
	中 部									
	西 部	1,300	580	0	0	580	500	500	0	0
	海区計	2,600	1,300	0	0	1,300	1,150	1,000	150	100
日本海	北 部									
	中 部	250	300	170	0	130	110	96	50	271
	南 部	2,290	2,920	300	170	2,790	2,324	1,579	969	760
	海区計	2,540	3,220	470	170	2,920	2,434	1,675	1,019	1,031
根 室	北 部	510	390	0	0	390	340	170	170	130
	南 部									
	海区計	510	390	0	0	390	340	170	170	130
えりも以東	東 部									
	西 部									
	海区計	0	0	0	0	0	0	0	0	0
えりも以西	日 高									
	胆 振									
	噴火湾	75	110	0	300	410	360	100	0	0
	道 南	0	0	0	0	0	0	0	0	0
	海区計	75	110	0	300	410	360	100	0	0
北 海 道 計		5,725	5,020	470	470	5,020	4,284	2,945	1,339	1,261

北海道におけるサクラマス稚魚人工ふ化放流計画表

注1:ふ化場、稚魚供給場及び幼魚生産場欄の※は北水研、()は道内水試。注2:ふ化場名の下()は河川系群名

海区	地区	捕獲場	捕獲数 (尾)	採卵数 (千粒)	道内移殖卵数		ふ化場	収容卵数 (千粒)	稚魚 生産数 (千尾)	稚魚移動		放流水系	稚魚 放流数 (千尾)	幼魚 生産場	幼魚生産 移行数 (千尾)	
					供給卵数 (千粒)	受給卵数 (千粒)				供給場	稚魚数 (千尾)					
オホーツク	東部	斜里	1,300	720			※ 斜里 (斜里:720)	720	650			斜里川	500	※ 斜里	150	
	地区計		1,300	720	0	0	1箇所	720	650			1水系	500		150	
	西部	徳志別	1,300	580			※ 徳志別 (徳志別:580)	580	500			徳志別川	500			
	地区計		1,300	580	0	0	1箇所	580	500			1水系	500		0	
海区計			2,600	1,300	0	0	2箇所	1,300	1,150			2水系	1,000		150	
日	中部	千歳	130	130			※ 千歳 (千歳:130)	130	110			石狩川	60	※ 千歳	50	
		余市	120	170	170											
		地区計		250	300	170	0	1箇所	130	110		千走	36	余別川	36	
	南部	珊内	60	80		170	珊内 (余市:170) (珊内:80) (野束:30) (千走:94)	374	290						珊内	290
		野束	20	30												
		尻別	1,560	1,940	300		※ 尻別 (尻別:1,090)	1,090	960	※ 八雲より	260	尻別川	900	※ 尻別	320	
		寿都					寿都 (尻別:550)	550	500			朱太川	500			
		千走	450	630			千走 (千走:536)	536	404			千走川	41	千走	189	
											千走	39	大平川	39		
											千走	41	泊川	41		
地区計		2,290	2,920	300	170	5箇所	2,790	2,324		398	6水系	1,579		969		
海区計			2,540	3,220	470	170	6箇所	2,920	2,434		434	8水系	1,675		1,019	
根室	北部	伊茶仁	180	140			※ 根室 (伊茶仁:140)	390	340	※ 根室より	50	伊茶仁川	50	※ 伊茶仁	70	
		標津	330	250			(標津:250)					標津川	120	※ 根室	100	
	地区計		510	390	0	0	1箇所	390	340		50	2水系	170		170	
海区計			510	390	0	0	1箇所	390	340		50	2水系	170		170	
えりも以西	噴火湾	遊楽部	75	110		300	※ 八雲 (尻別:400) 森 (遊楽部:110)	300	260							
										森	100	遊楽部川	100			
	地区計		75	110	0	300	2箇所	410	360		100	1水系	100		0	
道南																
地区計		0	0	0	0		0	0		0	水系	0		0		
海区計			75	110	0	300	2箇所	410	360		100	1水系	100		0	
北海道計			5,725	5,020	470	470	11箇所	5,020	4,284		584	13水系	2,945		1,339	

北海道におけるサクラマス幼魚人工ふ化放流計画表

注: 幼魚生産場及び幼魚供給場欄の※は北水研、()は道内水試。

海 区	地 区	幼魚生産場	稚魚 収容数 (千尾)	幼魚 生産数 (千尾)	幼魚移動		放流水系	幼魚放流数 (千尾)		
					供給場	幼魚数 (千尾)		O ⁺ 秋	1 ⁺ 春	計
オホ ク イ	東 部	※斜里	150	100			斜里川	50	50	100
		地区計	150	100		0	1水系	50	50	100
	海区計	150	100		0	1水系	50	50	100	
日 本 海	中 部	※千歳	50	40			石狩川	10	30	40
						6	勝納川	6		6
						125	余市川	28	125	153
						28				
						72	古平川	72		72
	地区計	50	40		231	4水系	116	155	271	
	南 部	珊瑚内	400	310			珊瑚内川		50	50
						50	古宇川	50		50
						28	盃川	28		28
						85	堀株川	85		85
						50	野東川		50	50
		※尻別	230	220	※八雲	80	尻別川	80	220	300
		千走	460	367			千走川		150	150
						11	大平川	11		11
					22	泊川	22		22	
	(道南)	18	14			見市川		14	14	
	地区計	1,108	911		326	10水系	276	484	760	
海区計	1,158	951		557	14水系	392	639	1,031		
根 室	北 部	※伊茶仁	100	70			伊茶仁川	30	20	50
		※根室	70	60	※伊茶仁	20	標津川	60	20	80
	地区計	170	130		20	2水系	90	40	130	
海区計	170	130		20	2水系	90	40	130		
えり も 西	噴 火 湾	※八雲	90	80						
		地区計	90	80		0	水系	0	0	0
	海区計	90	80		0	水系	0	0	0	
北海道計			1,568	1,261		577	17水系	532	729	1,261

ベニザケ

北海道におけるベニザケ人工ふ化放流計画表(海区・地区集計表)

海区	地区	捕獲数 (尾)	採卵数 (千粒)	道内移殖卵数		收容卵数 (千粒)	稚魚 生産数 (千尾)	稚魚 放流数 (千尾)	幼魚生産 移行数 (千尾)	幼魚 放流数 (千尾)
				供給卵数 (千粒)	受給卵数 (千粒)					
オホーツク	東 部									
	中 部									
	西 部									
	海区計									
日本海	北 部									
	中 部									
	南 部									
	海区計									
根 室	北 部									
	南 部									
	海区計									
えりも以東	東 部	60	60			60	50	50		
	西 部									
	海区計	60	60	0	0	60	50	50	0	0
えりも以西	日 高	150	150			150	130		130	50
	胆 振									50
	噴火湾									
	道 南									
	海区計	150	150	0	0	150	130	0	130	100
北 海 道 計		210	210	0	0	210	180	50	130	100

北海道におけるベニザケ稚魚人工ふ化放流計画表

注：ふ化場、稚魚供給場及び幼魚生産場欄は北水研。

海区	地区	捕獲場	捕獲数 (尾)	採卵数 (千粒)	道内移殖卵数		ふ化場	収容卵数 (千粒)	稚魚 生産数 (千尾)	稚魚移動		放流水系	稚魚 放流数 (千尾)	幼魚 生産場	幼魚生産 移行数 (千尾)
					供給卵数 (千粒)	受給卵数 (千粒)				供給場	稚魚数 (千尾)				
えりも 以東	東部	釧路	60	60			※鶴居	60	50			釧路川	50		
		地区計	60	60	0	0	1箇所	60	50		0	1水系	50		0
	海区計	60	60	0	0	1箇所	60	50		0	1水系	50		0	
えりも 以西	日高	静内	150	150			※静内	150	130					※静内	130
		地区計	0	0	0	0	1箇所	0	0		0	水系	0		130
	海区計	150	150	0	0	1箇所	150	130		0	水系	0		130	
北海道計			210	210	0	0	2箇所	210	180		0	1水系	50		130

北海道におけるベニザケ幼魚人工ふ化放流計画表

注：幼魚生産場及び幼魚供給場欄は北水研。

海区	地区	幼魚生産場	稚魚 収容数 (千尾)	幼魚 生産数 (千尾)	幼魚移動		放流水系	幼魚放流数 (千尾)		
					供給場	幼魚数 (千尾)		0 ⁺ 秋	1 ⁺ 春	計
えりも 以西	日高	※静内	110	100			静内川	30	20	50
		地区計	110	100			1水系	30	20	50
	胆振				※静内	40	安平川		50	50
		地区計	0	0			1水系	0	50	50
海区計			110	100			2水系	30	70	100
北海道計			110	100			2水系	30	70	100

北海道区水産研究所が実施する耳石温度標識放流計画

平成29年(2017)年級 耳石温度標識放流計画

魚種	施設名	卵数	標識予定数	標識名(目的)	ハッチコード
サケ	斜里	12,700	11,600	斜里-1	2-2-2-2H
	徳志別	8,200	7,300	徳志別-1	2,2,2,3H
		700	600	徳志別-2	2-2,2,3H
		2,000	1,800	徳志別-3	2-3,4H
		1,600	1,400	徳志別-4	2-3-3H
	徳志別計	12,500	11,100		
	天塩	1,300	1,200	天塩-1	2n-3H
		850	700	天塩-2	2,1-3H
		850	700	天塩-3	2-1,3H
		1,600	1,400	天塩-4	2-1-2H
		1,100	1,000	天塩-5	2,3,2H
	天塩計	5,700	5,000		
	千歳	1,500	1,300	千歳-試験1	2,2n,3H
		1,500	1,300	千歳-試験2	2,4n,3H
		1,500	1,300	千歳-試験3	2,6n,3H
		1,300	1,000	千歳-試験4	2-3,3H
		1,100	1,000	千歳-試験5	2-3-2H
		14,700	12,900	千歳-試験6	2,3-3H
		12,400	11,200	千歳-試験7	2-2-3H
	千歳計	34,000	30,000		
	伊茶仁	2,900	2,650	伊茶仁-1	2-3,6H
		2,100	1,800	伊茶仁-2	2-4-4H
		700	600	伊茶仁-3	2-4-3H
		1,300	1,150	伊茶仁-4	2-3,5H
		700	600	伊茶仁-5	2-4-2H
		650	600	伊茶仁-6	2,2,7H
		650	600	伊茶仁-7	2-2,6H
	伊茶仁計	9,000	8,000		
	虹別	3,740	3,400	虹別-1	2,1,2,6H
		9,330	8,500	虹別-2	2,1,2,5H
		10,800	9,700	虹別-3	2-1-5H
		930	850	虹別-4	2,1,2,7H
		930	850	虹別-5	2,1-2-4H
		935	850	虹別-6	2-1-6H
		935	850	虹別-7	2,1,2,3H
	虹別計	27,600	25,000		
	鶴居	1,700	1,300	鶴居-1	2-9H
		2,000	1,600	鶴居-2	2-2-3-3H
		3,700	3,000	鶴居-3	2-8H
		4,000	3,200	鶴居-4	2-10H
	鶴居計	11,400	9,100		
	十勝	2,900	2,400	十勝-1	2-5-3H
		1,750	1,450	十勝-2	2-5,3H
		1,750	1,450	十勝-3	2,5,2H
		1,700	1,400	十勝-4	2,5-3H
		1,600	1,400	十勝-5	2-5-2H
		1,650	1,450	十勝-6	2-5,2H
3,300		2,900	十勝-7	2,5-2H	
1,600		1,400	十勝-8	2,5,4H	
1,650		1,450	十勝-9	2,5,3H	
十勝計	17,900	15,300			
静内	800	700	静内-1	2,2,5H	
	650	600	静内-2	2,2-4H	
	650	600	静内-3	2,2,6H	
	3,100	2,900	静内-4	2,2-5H	
	900	800	静内-5	2-2,4H	
	900	800	静内-6	2-2,5H	
静内計	7,000	6,400			

魚種	施設名	卵数	標識予定数	標識名(目的)	ハッチコード
サケ	八雲	700	650	八雲-1	2,2n-4nH
		900	850	八雲-2	2,3n-2nH
		1,100	1,000	八雲-3	2,3n-3nH
		1,100	1,000	八雲-4	2,3n-4nH
		1,100	1,000	八雲-5	2,2n,4nH
		1,100	1,000	八雲-6	2,2n,5nH
		1,100	1,000	八雲-7	2,2n,6nH
		1,100	1,000	八雲-8	2,2n,3nH
	八雲計	8,200	7,500		
	合計	146,000	129,000		
カラフトマス	斜里(北見)	1,300	1,000	北見	2,3n-2nH
	徳志別	2,000	1,700	徳志別	2-3H
	伊茶仁	5,000	4,500	伊茶仁-1(伊茶仁群)	2,4H
				伊茶仁-2(予備)	2-2-4H
				伊茶仁-3(予備)	2-5H
合計	8,300	7,200			
サクラマス	斜里	720	650	斜里	4H
	徳志別	580	500	徳志別	2,3nH
	根室	240	220	標津	2,4H
		140	120	伊茶仁	2,5H
	千歳	130	110	石狩川	2,3H
	尻別	1,430	1,240	尻別川	5H
		550	500	蘭越-朱太川	5H
	尻別計	1,980	1,740		
	合計	3,790	3,340		
ベニザケ	鶴居	60	50	鶴居	2,3H
	静内	150	130	静内	2,9H
	合計	210	180		

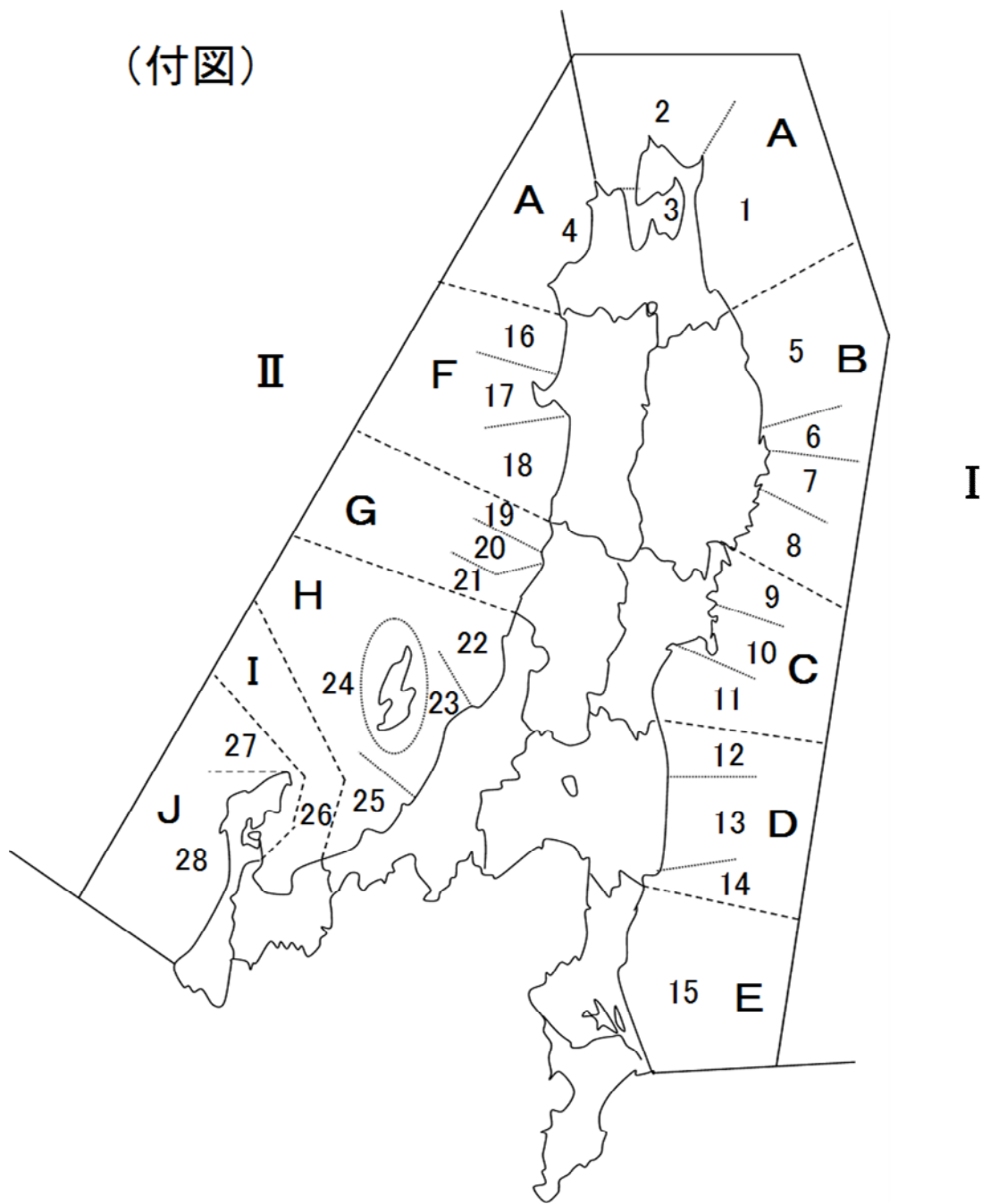
本州におけるさけます人工ふ化放流計画

本州における海区・地区及び沿岸域の区分表

海区	県	地区	地区の範囲	増殖河川名	沿岸域名一覧	
太平洋 (Ⅰ)	青森 (A)	青森太平洋 (1)	青森県と岩手県の県境から尻屋崎突端までの地域	新井田川～ 老部川	泊地先, 小田野沢地先, 尻労地先, 尻屋地先	
		津軽海峡 (2)	尻屋崎突端から佐井村とむつ市の市村界及び竜飛崎突端から今別町と外ヶ浜町字平館の町界に至る津軽海峡に面した地域	大畑川～ 増川川	野牛地先, 牛滝地先, 大畑町地先, 関根浜地先	
		陸奥湾 (3)	佐井村とむつ市の市村界から今別町と外ヶ浜町字平館の町界に至る陸奥湾に面した地域	川内川～ 清水川		
日本海 (Ⅱ)		青森日本海 (4)	竜飛岬突端から青森県と秋田県の県境までの地域	中村川～ 笹内川	北金ヶ沢地先, 深浦地先, 岩崎地先	
太平洋 (Ⅰ)	岩手 (B)	岩手県北部 (5)	青森県と岩手県の県境から宮古市田老と宮古市崎山の境界までの地域	有家川～ 田老川	久慈湾, 野田湾, 摂待地先 普代村地先, 田老港	
		宮古 (6)	宮古市田老を除く宮古市の地域	閉伊川～ 重茂川	宮古湾, 重茂地先	
		山田・大槌 (7)	宮古市と山田町の市町界から御箱崎突端までの地域	織笠川～ 鶉住居川	山田湾, 船越湾, 大槌湾	
		岩手県南部 (8)	御箱崎突端から岩手県と宮城県との県境までの地域	甲子川～ 気仙川	越喜来湾地先, 大船渡湾, 両石湾, 綾里地先, 唐桑地先	
	宮城 (C)	気仙沼 (9)	岩手県と宮城県の県境から南三陸町と石巻市の市町界までの地域	気仙沼大川～ 水戸辺川	気仙沼湾, 小泉湾, 志津川湾	
		石巻 (10)	南三陸町と石巻市の市町界から石巻市と東松島市の市界までの地域(岩手県北上川水系を含む)	北上川～ 後川		
		塩釜 (11)	石巻市と東松島市の市界から宮城県と福島県の県境までの地域(福島県阿武隈川水系を含む)	鳴瀬川～ 阿武隈川	石巻湾	
	福島 (D)	福島県北部 (12)	宮城県と福島県の県境から南相馬市と浪江町の市町界までの地域	宇多川～ 小高川		
		福島県中部 (13)	南相馬市と浪江町の市町界からいわき市四倉漁協地区までの地域	請戸川～ 夏井川		
		福島県南部 (14)	いわき市沼之内漁協地区から福島県と茨城県の県境までの地域	—		
	茨城 (E)	茨城 (15)	茨城県の地域	常陸久慈川～ 利根川		
	日本海 (Ⅱ)	秋田 (F)	秋田県北部 (16)	青森県と秋田県の県境から三種町と男鹿市の市町界までの地域	真瀬川～ 米代川	
			秋田県中部 (17)	三種町と男鹿市の市町界から潟上市と秋田市の市界までの地域	野村川	
			秋田県南部 (18)	潟上市と秋田市の市界から秋田県と山形県の県境までの地域	雄物川～ 川袋川	
		山形 (G)	山形県北部 (19)	秋田県と山形県の県境から遊佐町と酒田市の市町界までの地域	月光川～ 日向川	
山形県中部 (20)			最上川の地域	最上川		
山形県南部 (21)			酒田市と鶴岡市の市界から山形県と新潟県の県境までの地域	赤川～ 庄内小国川	鶴岡地先	
新潟 (H)		下越 (22)	山形県と新潟県の県境から信濃川水系能代川の地域まで	山北大川～ 信濃川(能代川)		
		中越 (23)	信濃川水系加茂川の地域から柏崎市と上越市の市界までの地域(信濃川水系上流域を含む)	加茂川(信濃川) ～ 谷根川		
		佐渡 (24)	佐渡島の地域	樽川～ 貝喰川		
		上越 (25)	柏崎市と上越市の市界から新潟県と富山県の県境までの地域	桑取川～ 田海川		
富山 (I)		富山 (26)	富山県の地域	小川～ 小矢部川		
石川 (J)		内浦 (27)	富山県と石川県の県境から能登半島禄剛崎までの地域	—		
	外浦 (28)	能登半島禄剛崎から石川県と福井県の県境までの地域	手取川			

※ ()内の記号は付図の記号と対応している。

(付図)



本州におけるさけます人工ふ化放流事業実施体制

注1:水系欄の◎は海中飼育等実施沿岸域。2:ふ化場欄の()は県立。

県	海区	地区	捕獲実施魚種		ふ化場		飼育実施魚種			水系	放流実施魚種					
			サケ	サクラマス	表記名(略称)	正式名称または通称名	サケ	サクラマス			サケ	上系サクラマス		池産系サクラマス		
								池産	稚魚			幼魚	稚魚	幼魚		
青森	太平洋	青森	新井田	○	新井田	新井田川ふ化場	○			新井田川	○					
		馬淵	○	馬淵	馬淵川ふ化場	○			馬淵川	○						
		五戸	○	五戸	五戸川ふ化場	○			五戸川	○						
		奥入瀬	○	奥入瀬	奥入瀬川ふ化場	○			奥入瀬川	○						
		東通老部	○	東通老部	老部川ふ化場	○	○	○	東通老部川	○	○	○	○	○	○	
										◎小田野沢地先	◎					
										◎尻労地先	◎					
										◎尻屋地先	◎					
										◎泊地先	◎					
										◎野牛地先	◎					
	津軽海峡									◎牛滝地先	◎					
										◎関根浜地先	◎					
		大畑	○	大畑	大畑川ふ化場	○			大畑川	○				○	○	
										◎大畑町地先	◎					
										易国間川					○	
										増川川					○	
		陸奥湾	川内	○	○	川内	川内川ふ化場	○			川内川	○		○	○	○
			川内町内水面			川内町内水面	川内川さくらますふ化場		○	○	○					
			野辺地	○		野辺地	野辺地川ふ化場	○			野辺地川	○				○
			蟹田川			蟹田川	蟹田川ふ化場				蟹田川					○
清水	○		清水	清水川ふ化場	○			清水川	○							
中村	○		中村	中村川ふ化場	○			中村川	○							
青森赤石	○		青森赤石	赤石川ふ化場	○			青森赤石川	○							
								◎北金ヶ沢地先	◎							
追良瀬	○	○	追良瀬	追良瀬川ふ化場	○	○	○	追良瀬川	○		○	○	○			
								◎深浦地先	◎							
笹内	○		笹内	笹内川ふ化場	○			笹内川	○				○			
								◎岩崎地先	◎							
青森県計			捕獲探卵	13	3	県		0	0	0	河川	13	1	3	9	2
			補完河川	0	0	民間		12	3	3	沿岸	11	0	0	0	0
岩手県	北	有家	○		有家	有家川さけ人工ふ化場	○			有家川	○					
		岩手久慈	○		岩手久慈	久慈川さけ人工ふ化場	○		○	岩手久慈川	○				○	
										◎久慈湾	◎					
		下安家	○	○	下安家	下安家さけ人工ふ化場	○	○		安家村	○	○			○	
										◎野田湾	◎					
		普代	○		普代	普代川さけ人工ふ化場	○			普代川	○					
										◎普代村地先	◎					
		明戸	○		明戸	明戸川さけ人工ふ化場	○			明戸川	○					
		小本	○		小本	小本川さけ人工ふ化場	○			小本川	○				○	
		撰待	○		撰待	撰待川さけ人工ふ化場	○			撰待川	○					
	宮古	田老	○		田老	田老川さけ人工ふ化場	○			田老川	○					
										◎撰待地先	◎					
		閉伊	○		閉伊	松山さけ人工ふ化場	○		○	閉伊川	○				○	
		津軽石	○		津軽石	津軽石さけ人工ふ化場	○			津軽石川	○					
										◎宮古湾	◎					
		重茂	○		重茂	重茂川さけ人工ふ化場	○			重茂川	○					
										◎重茂地先	◎					
		織笠	○		織笠	織笠川さけ人工ふ化場	○			織笠川	○					
										◎山田湾	◎					
		大槌	○		大槌	大槌川さけ人工ふ化場	○			大槌川	○					
岩手南部	小槌	○		小槌	小槌川さけ人工ふ化場	○			◎船越湾	◎						
	鶴住居	○		鶴住居	鶴住居川さけ人工ふ化場	○			鶴住居川	○						
									◎大槌湾	◎						
	甲子	○		甲子	甲子川さけ人工ふ化場	○			甲子川	○						
									◎両石湾	◎						
	片岸	○		片岸	片岸川さけ人工ふ化場	○			片岸川	○						
	熊野	○		熊野	熊野川さけ人工ふ化場	○			◎越喜来湾地先	◎						
	吉浜	○		吉浜	吉浜川さけ人工ふ化場	○			吉浜川	○						
									◎綾里地先	◎						
	盛川	○		盛川	盛川川さけ人工ふ化場	○			盛川	○				○		
石巻	気仙	○		気仙	気仙川さけ人工ふ化場	○			◎大船渡湾	◎						
									◎唐桑地先	◎						
					(内水面水産技術センター)	内水面水産技術センター										
	雫石	○		雫石	雫石川ふ化場	○		○	雫石川	○						
	築川	○		築川	築川ふ化場	○			築川	○						
	彦部	○		彦部	彦部川ふ化場	○			彦部川	○						
	葛丸	○		葛丸	葛丸川ふ化場	○			葛丸川	○						
	稗貫	○		稗貫	稗貫川ふ化場	○			稗貫川	○						
	猿ヶ石	○		猿ヶ石	猿ヶ石川ふ化場	○			猿ヶ石川	○						
	豊沢	○		豊沢	豊沢川ふ化場	○			豊沢川	○						
岩手巻	飯豊	○		飯豊	飯豊川ふ化場	○			飯豊川	○				○		
	和賀	○		和賀	和賀川ふ化場	○			和賀川	○						
	胆沢	○		胆沢	胆沢川ふ化場	○			胆沢川	○						
	磐井	○		磐井	磐井川ふ化場	○			磐井川	○						
	砂鉄	○		砂鉄	砂鉄川ふ化場	○			砂鉄川	○						
									北上川	○						
岩手県計			捕獲探卵	33	1	県		0	0	1	河川	20	1	0	6	0
			補完河川	0	0	民間		31	1	2	沿岸	15	0	0	0	0

注1:水系欄の◎は海中飼育等実施沿岸域。2:ふ化場欄の()は県立。

県	海区	地区	捕獲実施魚種		ふ化場		飼育実施魚種			水系	放流実施魚種							
			サケ	サクラマス			サケ	サクラマス			サケ	サクラマス	サクラマス	サクラマス	サクラマス	サクラマス		
					表記名(略称)	正式名称または通称名		池産	種魚								稚魚	稚魚
宮城	太平洋	沼	気仙沼大川	○	気仙沼大川	気仙沼大川人工さけふ化場	○			気仙沼大川	○	◎						
			小泉	○	小泉	本吉町小泉川さけふ化場	○			津谷川	○							
			八幡	○	南三陸町	南三陸町営さけますふ化場	○			八幡川	○							
			水尻	○						◎志津川湾	◎							
		石巻	旧北上	○	大嶺	北上川漁協大嶺さけふ化場	○			北上川	○							
			二股	○														
			大関	○														
			南沢	○														
			北上	○	合戦谷	北上追波漁協合戦谷さけふ化場	○											
			真野	○														
			追波	○														
			迫川	○														
		江合	○	築館	栗原市築館さけますふ化場	○			大原川	○								
		大原	○	江合	江合川さけふ化場	○			いがの川	○								
			大原	石巻市大原川さけ人工ふ化場	○			後川	○									
	塩釜	鳴瀬	○	石神	鳴瀬川石神ふ化場	○			鳴瀬川	○								
		吉田	○	沢渡	吉田川沢渡ふ化場	○			◎石巻湾	◎								
		名取	○	郡山	広瀬名取川漁協郡山さけふ化場	○			名取川	○								
		白石	○	白石	白石川漁協さけふ化場	○												
		内川	○	丸森	阿武隈川漁協丸森さけふ化場	○			阿武隈川	○								
		雉子尾	○															
		丸森	○															
	亘理	○	亘理	宮城県漁協亘理支所さけふ化場	○													
	宮城県計			捕獲採卵	22	0	県		0	0	0	河川	11	0	0	0	0	
				補充河川	0	0	民間		14	0	0	沿岸	4	0	0	0	0	
	福島	太平洋	塩釜	阿武隈	○	阿武隈	阿武隈川漁業協同組合鮭鱒孵化場	○			阿武隈川	○						
				宇多	○	宇多	宇多川鮭増殖組合孵化場	○			宇多川	○						
真野				○	真野	真野川鮭増殖組合孵化場	○			真野川	○							
新田				○	新田	新田川鮭繁殖漁業協同組合	○			新田川	○							
福島県中部		富岡	○						富岡川	○								
		木戸	○	木戸	木戸川ふ化場	○			木戸川	○								
		夏井	○	夏井	夏井川鮭増殖漁業組合孵化場	○			夏井川	○								
福島県計			捕獲採卵	8	0	県		0	0	0	河川	8	0	0	0	0		
			補充河川	0	0	民間		6	0	0	沿岸	0	0	0	0	0		
茨城	太平洋	茨城	常陸久慈	○	常陸久慈	久慈川漁協さけふ化場	○			常陸久慈川	○							
			那珂	○	那珂	那珂川漁協さけふ化場	○			那珂川	○							
			鬼怒	○	鬼怒小貝	鬼怒小貝漁協さけふ化場	○			利根川	○							
茨城県計			捕獲採卵	3	0	県		0	0	0	河川	3	0	0	0	0		
			補充河川	0	0	民間		3	0	0	沿岸	0	0	0	0	0		
秋田	日	秋田県北部	阿仁	○	阿仁	阿仁川ふ化場	○	○	○	米代川	○					○		
					(水産振興センター)	秋田県水産振興センター			○									
			早口	○	藤里白神	藤里白神養殖場			○									
	秋田県中部	野村	○	野村	野村川ふ化場	○			野村川	○								
		大増	○						大増川	○								
		岩見川	○	雄勝	秋の宮イワナ養殖組合			○	○	雄物川	○	○				○		
	玉川	○	大仙	大仙ふ化場	○		○											
	石沢	○	仁別	石川商事(株)孵化養殖場			○	○										
	秋田県南部	奈曾	○	奈曾	奈曾川ふ化場	○			奈曾川	○								
		川袋	○	川袋	川袋川ふ化場	○			川袋川	○								
			象潟	象潟川第二ふ化場	○													
秋田県計			捕獲採卵	4	6	県		0	0	1	河川	6	1	0	3	1		
			補充河川	0	0	民間		6	5	4	沿岸	0	0	0	0	0		

注1:水系欄の◎は海中飼育等実施沿岸域。2:ふ化場欄の()は県立。

県	海区	地区	捕獲場	捕獲実施魚種		ふ化場		飼育実施魚種			水系	放流実施魚種																																											
				サケ	サクラマス	表記名(略称)	正式名称または通称名	サケ	サクラマス			サケ	種魚	幼魚	稚魚	幼魚																																							
									そ上	池産																																													
山形県	日北	山形県北部	牛渡	○		箕輪	箕輪ふ化場	○			月光川	○			○																																								
			滝瀬	○		樹川	樹川ふ化場	○																																															
			洗沢	○		洗沢	洗沢ふ化場	○																																															
			高瀬	○		高瀬	高瀬川ふ化場	○																																															
						内水面水産センター	内水面水産センター		○	○																																													
			日向	○		日向	日向川ふ化場	○					日向川	○			○																																						
	立谷沢	○		清川	清川ふ化場	○																																																	
	鮭川	○		最上	最上ふ化場	○			最上川	○	○				○	○																																							
	角川	○		古口	古口ふ化場	○																																																	
	小国	○		長者原	長者原ふ化場	○																																																	
	丹生	○		丹生	丹生川ふ化場	○																																																	
	富並	○	○	富並	富並川ふ化場	○																																																	
	寒河江	○	○	寒河江	寒河江川ふ化場	○																																																	
	山形県南部	山形県南部	最上	○		(古寺)	山形県サクラマス古寺ふ化場			○																																													
			月布	○																																																			
			赤川	○	○	赤川	赤川ふ化場	○			赤川	○	○		○	○																																							
			五十	○		山戸	山戸ふ化場	○			五十川	○	○		○																																								
庄内小国			○		庄内小国	庄内小国川ふ化場	○			庄内小国川	○			○																																									
										鶴岡地先	◎																																												
山形県計				捕獲探卵	14	5	県		0	1	0	河川	6	3	0	6	2																																						
				補充河川	0	0	民間		15	1	1	沿岸	1	0	0	0	0																																						
新潟県	日越	下越	大川	○		山北大川	大川ふ化場	○			阿賀野川	○	○	○	○																																								
			勝木	○		勝木	勝木川ふ化場	○									信濃川	○	○	○	○																																		
			三面	○	○	三面	三面川ふ化場	○	○	○																																													
			荒川	○	○	荒川	荒川ふ化場	○	○	○																																													
			胎内	○		胎内	胎内川ふ化場	○		○																																													
			加治	○		加治	加治川ふ化場	○																																															
			阿賀野(連)	○	○	阿賀野	阿賀野川ふ化場	○	○	○																																													
			阿賀野(漁)	○	○	岩谷	岩谷ふ化場	○	○																																														
			小阿賀野	○																																																			
			新谷	○	○																																																		
	早出	○	○																																																				
	本越	中越	能代	○		能代	能代川ふ化場	○			谷根川	○	○	○	○																																								
			信濃	○		信濃	信濃川ふ化場	○									榊川	○	○	○																																			
			加茂	○		加茂	加茂川ふ化場	○														貝喰川	○	○	○																														
			五十嵐	○		五十嵐	五十嵐川ふ化場	○																			桑取川	○	○	○																									
			大河津分水	○		寺泊	寺泊ふ化場	○																								名立川	○	○	○																				
			魚野	○	○	雲洞	雲洞ふ化場	○	○	○																											能生川	○	○	○															
			清津	○		浦佐	浦佐ふ化場	○	○																																	早川	○	○	○										
			谷根	○		中魚沼	中魚沼さけふ化場	○		○																																					海川	○	○	○					
						柏崎	柏崎さけ公園ふ化場	○																																												姫川	○	○	○
										田海川																																													
								桑取川	○		○	○																																											
														名立川	○	○	○																																						
																			能生川	○	○	○																																	
																								早川	○	○	○																												
																													海川	○	○	○																							
																																		姫川	○	○	○																		
																																							田海川	○	○	○													
																																												桑取川	○	○	○								
																																																	名立川	○	○	○			
										能生川																																												○	○
								早川	○		○	○																																											
														海川	○	○	○																																						
																			姫川	○	○	○																																	
																								田海川	○	○	○																												
																													桑取川	○	○	○																							
																																		名立川	○	○	○																		
																																							能生川	○	○	○													
																																												早川	○	○	○								
																																																	海川	○	○	○			
										姫川																																												○	○
								田海川	○		○	○																																											
														桑取川	○	○	○																																						
																			名立川	○	○	○																																	
																								能生川	○	○	○																												
																													早川	○	○	○																							
																																		海川	○	○	○																		
																																							姫川	○	○	○													
																																												田海川	○	○	○								
																																																	桑取川	○	○	○			
										名立川																																												○	○
								能生川	○		○	○																																											
														早川	○	○	○																																						
																			海川	○	○	○																																	
																								姫川	○	○	○																												
																													田海川	○	○	○																							
																																		桑取川	○	○	○																		
																																							名立川	○	○	○													
																																												能生川	○	○	○								
																																																	早川	○	○	○			
										海川																																												○	○
								姫川	○		○	○																																											
														田海川	○	○	○																																						
																			桑取川	○	○	○																																	
																								名立川	○	○	○																												
																													能生川	○	○	○																							
																																		早川	○	○	○																		
																																							海川	○	○	○													
																																												姫川	○	○	○								
																																																	田海川	○	○	○			
										桑取川																																												○	○
								名立川	○		○	○																																											
														能生川	○	○	○																																						
																			早川	○	○	○																																	
																								海川	○	○	○																												
																													姫川	○	○	○																							
																																		田海川	○	○	○																		
																																							桑取川	○	○	○													
																																												名立川	○	○	○								
																																																	能生川	○	○	○			
										早川																																												○	○
								海川	○		○	○																																											
														姫川	○	○	○																																						
																			田海川	○	○	○																																	
																								桑取川	○	○	○																												
																													名立川	○	○	○																							
																																		能生川	○	○	○																		
																																							早川	○	○	○													
																																												海川	○	○	○								
																																																	姫川	○	○	○			
										田海川																																												○	○
								桑取川	○		○	○																																											
														名立川	○	○	○																																						
																			能生川	○	○	○																																	
																								早川	○	○	○																												
																													海川	○	○	○																							

本州におけるさけます人工ふ化放流計画総括表

注1: 捕獲場数の「採卵欄」は捕獲採卵実施場所数、「補完欄」は採卵不足時追加対応場所数。

2: ふ化場数は稚魚生産場及び幼魚生産場の合計数。

3: 稚魚放流水係数の「河川」は河川数、「沿岸」は海中飼育等実施数。

4: 宮城県のサケ捕獲数については、県の計画で数値が算出されていないため集計値には含まれていない。

魚種	捕獲場数		捕獲数 (尾)	採卵数 (千粒)	海産卵数 (千粒)	ふ化場数	収容卵数 (千粒)	稚魚生産数 (千尾)	稚魚放流水係数		稚魚放流数 (千尾)	幼魚放流水係数	幼魚放流数 (千尾)	放流数総計 (千尾)
	採卵	補完							河川	沿岸				
サケ	131	0	1,272,612	809,091	19,260	118	828,351	718,005	92	31	718,005	0	0	718,005
サクラマス (そ上系)	25	0	1,369	1,967	0	22	1,967	1,618	12	0	937	5	440	1,377
サクラマス (池産系)						22	7,834	5,145	32	0	4,430	8	302	4,732
サクラマス (小計)	25	0	1,369	1,967	0	29	9,801	6,763	32	0	5,367	9	742	6,109
本州計	141	0	1,273,981	811,058	19,260	128	838,152	724,768	97	31	723,372	9	742	724,114

サ ケ

本州におけるサケ人工ふ化放流計画表(海区・地区集計表)

海区	地区	捕獲数 (尾)	採卵数 (千粒)	海産卵数 (千粒)	県内移殖卵数		県外移殖 受給卵数 (千粒)	收容卵数 (千粒)	稚魚 生産数 (千尾)	稚魚 放流数 (千尾)
					供給卵数 (千粒)	受給卵数 (千粒)				
太平洋	青森太平洋	92,500	86,700	6,100	23,000	4,400		74,200	69,500	68,500
	津軽海峡	3,300	3,100	1,150		700		4,950	4,600	7,100
	陸奥湾	20,900	19,600			9,000		28,600	26,700	25,200
	岩手県北部	233,688	190,600					190,600	164,910	164,910
	宮古	136,720	93,897					93,897	81,800	81,800
	山田・大槌	54,920	73,260		200	200		73,260	64,000	64,000
	岩手県南部	138,380	106,560		1,950	1,950		106,560	92,300	92,300
	気仙沼		23,740		3,000	8,000		28,740	23,000	23,000
	石巻	8,120	35,076		6,500	1,500		30,076	24,328	24,328
	塩釜	2,317	9,444		850	850		9,444	7,950	7,950
	福島県北部	45,035	11,200		200	200		11,200	9,820	9,820
	福島県中部	8,201	7,700		500	500		7,700	6,250	6,250
	茨城	45,000	4,700					4,700	3,600	3,600
小計		789,081	665,577	7,250	36,200	27,300		663,927	578,758	578,758
日本海	青森日本海	10,700	10,000	12,010		8,900		30,910	29,200	29,200
	秋田県北部					800		800	600	600
	秋田県中部	3,200	4,200					4,200	3,350	3,350
	秋田県南部	15,800	21,200		800		△ 300	20,100	16,050	16,050
	山形県北部	172,400	29,550		1,000			28,550	24,316	24,066
	山形県中部	14,200	4,600					4,600	3,935	3,985
	山形県南部	1,400	1,000			1,000		2,000	1,805	2,005
	新潟県下越	110,790	25,294		400		300	25,194	21,331	21,031
	新潟県中越	19,741	8,300		350	400		8,350	6,678	6,678
	新潟県佐渡									300
	新潟県上越	40,000	9,820			350		10,170	9,200	9,200
	富山	91,300	24,550		1,820	1,820		24,550	19,282	19,282
	石川県外浦	4,000	5,000					5,000	3,500	3,500
小計		483,531	143,514	12,010	4,370	13,270		164,424	139,247	139,247
本州計		1,272,612	809,091	19,260	40,570	40,570		828,351	718,005	718,005

※宮城県の捕獲数については、県の計画で数値が算出されていないため空欄。
 ※宮城県と他県が重複する地区(石巻、塩釜)の捕獲数は、宮城県数値を含まない合計値を記載。

本州におけるサケ人工ふ化放流計画表(県・地区集計表)

県	地区	捕獲数 (尾)	採卵数 (千粒)	海産卵数 (千粒)	県内移殖卵数		県外移殖 受給卵数 (千粒)	収容卵数 (千粒)	稚魚 生産数 (千尾)	稚魚 放流数 (千尾)
					供給卵数 (千粒)	受給卵数 (千粒)				
青森	青森太平洋	92,500	86,700	6,100	23,000	4,400		74,200	69,500	68,500
	津軽海峡	3,300	3,100	1,150		700		4,950	4,600	7,100
	陸奥湾	20,900	19,600			9,000		28,600	26,700	25,200
	青森日本海	10,700	10,000	12,010		8,900		30,910	29,200	29,200
	小計	127,400	119,400	19,260	23,000	23,000		138,660	130,000	130,000
岩手	岩手県北部	233,688	190,600					190,600	164,910	164,910
	宮古	136,720	93,897					93,897	81,800	81,800
	山田・大槌	54,920	73,260		200	200		73,260	64,000	64,000
	岩手県南部	138,380	106,560		1,950	1,950		106,560	92,300	92,300
	石巻	8,120	4,326					4,326	2,228	2,228
小計	571,828	468,643		2,150	2,150		468,643	405,238	405,238	
宮城	気仙沼		23,740		3,000	8,000		28,740	23,000	23,000
	石巻		30,750		6,500	1,500		25,750	22,100	22,100
	塩釜		9,144		850	850		9,144	7,800	7,800
	小計		63,634		10,350	10,350		63,634	52,900	52,900
福島	塩釜	2,317	300					300	150	150
	福島県北部	45,035	11,200		200	200		11,200	9,820	9,820
	福島県中部	8,201	7,700		500	500		7,700	6,250	6,250
	小計	55,553	19,200		700	700		19,200	16,220	16,220
茨城	茨城	45,000	4,700					4,700	3,600	3,600
秋田	秋田県北部					800		800	600	600
	秋田県中部	3,200	4,200					4,200	3,350	3,350
	秋田県南部	15,800	21,200		800		△ 300	20,100	16,050	16,050
	小計	19,000	25,400		800	800	△ 300	25,100	20,000	20,000
山形	山形県北部	172,400	29,550		1,000			28,550	24,316	24,066
	山形県中部	14,200	4,600					4,600	3,935	3,985
	山形県南部	1,400	1,000			1,000		2,000	1,805	2,005
	小計	188,000	35,150		1,000	1,000		35,150	30,056	30,056
新潟	下越	110,790	25,294		400		300	25,194	21,331	21,031
	中越	19,741	8,300		350	400		8,350	6,678	6,678
	佐渡									300
	上越	40,000	9,820			350		10,170	9,200	9,200
	小計	170,531	43,414		750	750	300	43,714	37,209	37,209
富山	富山	91,300	24,550		1,820	1,820		24,550	19,282	19,282
石川	外浦	4,000	5,000					5,000	3,500	3,500
本州計		1,272,612	809,091	19,260	40,570	40,570		828,351	718,005	718,005

※宮城県の捕獲数については、県の計画で数値が算出されていないため空欄。

※本州計の捕獲数について、宮城県捕獲数を含まない合計値を記載。

本州におけるサケ人工ふ化放流計画表

注1:ふ化場及び稚魚供給場欄の()は県立。2:放流水系欄の◎は海中飼育等実施沿岸域。

海区	県	地区	捕獲場	捕獲数 (尾)	採卵数 (千粒)	海産卵数 (千粒)	県内移殖卵数		県外移殖 受給卵数 (千粒)	ふ化場	収容卵数 (千粒)	稚魚 生産数 (千尾)	稚魚移動		放流水系	稚魚 放流数 (千尾)	
							供給卵数 (千粒)	受給卵数 (千粒)					供給場	稚魚数 (千尾)			
太	青森	青森	新井田	18,700	17,500		5,000			新井田	12,500	12,000			新井田川	12,000	
			馬淵	19,000	17,800		2,000			馬淵	15,800	14,700			馬淵川	14,700	
			五戸	1,400	1,300					五戸	1,300	1,100			五戸川	1,100	
			奥入瀬	51,200	48,000		16,000			奥入瀬	32,000	30,000			奥入瀬川	30,000	
		太平洋	東通老部	2,200	2,100	6,100		4,400		東通老部	12,600	11,700			東通老部川	7,700	
														東通老部	500	◎尻屋地先	500
														東通老部	1,000	◎尻労地先	1,000
														東通老部	500	◎小田野沢地先	500
														東通老部	1,000	◎泊地先	1,000
															3,000		
	地区計	92,500	86,700	6,100	23,000	4,400	0		74,200	69,500						68,500	
	森	津軽海峡	大畑	3,300	3,100	1,150		700		大畑	4,950	4,600			大畑川	3,600	
														大畑	1,000	◎大畑町地先	1,000
														東通老部	1,000	◎野牛地先	1,000
														川内	1,000	◎牛滝地先	1,000
													川内	500	◎開根浜地先	500	
	地区計	3,300	3,100	1,150	0	700	0		4,950	4,600			3,500		7,100		
	陸奥	奥湾	川内	10,200	9,600					川内	9,600	9,000			川内川	7,500	
			野辺地川	9,600	9,000			3,500		野辺地	12,500	11,500			野辺地川	11,500	
			清水	1,100	1,000			5,500		清水	6,500	6,200			清水川	6,200	
地区計			20,900	19,600	0	0	9,000	0		28,600	26,700			0		25,200	
平	岩手	岩手	有家	8,000	7,000				有家	7,000	6,000			有家川	6,000		
			岩手久慈	35,808	39,400					岩手久慈	39,400	33,500			岩手久慈川	29,300	
														岩手久慈	4,200	◎久慈湾	4,200
			下安家	100,000	54,280					下安家	54,280	48,400			安家川	46,900	
														下安家	1,500	◎野田湾	1,500
		普代	6,780	6,000					普代	6,000	5,000			明戸	6,000	普代川	9,800
														普代	1,200	◎普代村地先	1,200
		明戸	13,100	14,450					明戸	14,450	12,000				明戸川	6,000	
		小本	30,000	30,000					小本	30,000	26,510				小本川	26,510	
		摄待	15,000	18,290					摄待	18,290	15,500				摄待川	13,500	
													摄待	2,000	◎摄待地先	2,000	
	田老	25,000	21,180					田老	21,180	18,000				田老川	16,000		
													田老	2,000	◎田老港	2,000	
	地区計	233,688	190,600	0	0	0	0		190,600	164,910			16,900		164,910		
	宮古	宮古	閉伊	30,000	17,397					閉伊	17,397	15,000			閉伊川	15,000	
			津軽石	88,720	57,200					津軽石	57,200	49,800			津軽石川	43,800	
														津軽石	6,000	◎宮古湾	6,000
			重茂	18,000	19,300					重茂	19,300	17,000			重茂川	15,000	
													重茂	2,000	◎重茂地先	2,000	
	地区計	136,720	93,897	0	0	0	0		93,897	81,800			8,000		81,800		
山田	大槌	織笠	24,690	27,260					織笠	27,260	24,000			織笠川	21,000		
													織笠	2,000	◎山田湾	2,000	
													織笠	1,000	◎船越湾	3,000	
													大槌	2,000			
		大槌	16,500	22,800			200		大槌	23,000	20,000				大槌川	18,000	
		小槌	150	200			200										
鶺鴒居	13,580	23,000					鶺鴒居	23,000	20,000				鶺鴒居川	18,000			
												鶺鴒居	2,000	◎大槌湾	2,000		
地区計	54,920	73,260	0	200	200	0		73,260	64,000			7,000		64,000			
岩手	岩手	甲子	13,300	17,000					甲子	17,000	15,000			甲子川	13,000		
		片岸	30,000	22,550			1,950		片岸	24,500	20,000			片岸川	20,000		
		熊野	3,000	1,950			1,950										
		吉浜	8,000	6,100					吉浜	6,100	5,300				吉浜川	5,300	
													氣仙	3,200	◎越喜来湾地先	3,200	
													氣仙	3,000	◎綾里地先	3,000	
	盛川	14,080	14,800					盛川	14,800	13,000				盛川	2,000	◎大船渡湾	2,000
	氣仙	70,000	44,160					氣仙	44,160	39,000				氣仙川	31,800		
												氣仙	1,000	◎唐桑地先	1,000		
地区計	138,380	106,560	0	1,950	1,950	0		106,560	92,300			11,200		92,300			

注1:ふ化場及び稚魚供給場欄の()は県立。2:放流水系欄の◎は海中飼育等実施沿岸域。

海区	県	地区	捕獲場	捕獲数 (尾)	採卵数 (千粒)	海産卵数 (千粒)	県内移殖卵数		県外移殖 受給卵数 (千粒)	ふ化場	収容卵数 (千粒)	稚魚 生産数 (千尾)	稚魚移動		放流水系	稚魚 放流数 (千尾)		
							供給卵数 (千粒)	受給卵数 (千粒)					供給場	稚魚数 (千尾)				
太平洋	宮城	気仙沼	気仙沼大川		12,000					気仙沼大川	12,000	9,600			気仙沼大川 ◎気仙沼湾	9,600		
			小泉川		11,000		3,000	2,000		小泉	10,000	8,000			津谷川 ◎小泉湾	8,000		
			八幡川		740			6,000		南三陸町 (小森・水尻)	6,740	5,400			八幡川 水尻川 ◎志津川湾	5,400		
			水尻川															
		地区計	0	23,740	0	3,000	8,000	0			28,740	23,000	0			23,000		
		太平洋	岩手	石	雫石	1,070	400				雫石	400	215			北上川(岩手)	2,228	
					築川	600	300				築川	300	199					
					彦部	306	170				彦部	170	120					
					葛丸	316	182				葛丸	182	130					
					稗貴	1,200	500				稗貴	500	180					
					猿ヶ石	380	260				猿ヶ石	260	117					
					豊沢	800	450				豊沢	450	185					
飯豊	300				200				飯豊	200	120							
和賀	480				236				和賀	236	144							
胆沢	548				378				胆沢	378	168							
磐井	780				400				磐井	400	300							
砂鉄	1,340	850				砂鉄	850	350										
太平洋	宮城	巻	旧北上						大嶺	9,000	7,500			北上川(宮城)	15,500			
			二股		13,000		4,000											
			大関															
			南沢															
			北上															
			真野		5,100				合戦谷	5,100	4,500							
			追波															
			迫川		4,500		500		築館	4,000	3,200							
			江合		8,000		2,000		江合	6,000	5,500							
			大原		150			1,500	大原	1,650	1,400							
			地区計	8,120	35,076	0	6,500	1,500	0			30,076	24,328			5,200		24,328
太平洋	塩釜	釜	鳴瀬		4,800				石神 沢渡	4,800	4,400			鳴瀬川 ◎石巻湾	4,400			
			吉田				150		郡山	700	500			名取川	500			
			名取		850				白石	420	300			阿武隈川(宮城)	2,900			
			白石		420													
			雉子尾															
			内川		1,300		700		丸森	600	200							
			丸森															
			亘理		1,774			850		亘理	2,624	2,400						
阿武隈	2,317	300					阿武隈	300	150			阿武隈川(福島)	150					
地区計	2,317	9,444	0	850	850	0			9,444	7,950	0		7,950					
太平洋	福島	福島県北部	宇多	27,420	4,000				宇多	4,000	3,500			宇多川	3,500			
			真野	9,287	5,500				真野	5,500	5,000			真野川	5,000			
			新田	8,128	1,500			200		新田	1,700	1,320			新田川	1,200		
			小高	200	200		200						新田	120	小高川	120		
			地区計	45,035	11,200	0	200	200	0			11,200	9,820	120		9,820		
太平洋	福島	福島県中部	富岡	500	500		500						木戸	450	富岡川	450		
			木戸	5,000	5,600			500		木戸	6,100	5,450			木戸川	5,000		
			夏井	2,701	1,600					夏井	1,600	800			夏井川	800		
			地区計	8,201	7,700	0	500	500	0			7,700	6,250	450		6,250		
太平洋	茨城	茨城	常陸久慈	10,000	2,500				常陸久慈	2,500	1,900			常陸久慈川	1,900			
			那珂	30,000	1,400				那珂	1,400	1,100			那珂川	1,100			
			鬼怒	5,000	800				鬼怒小貝	800	600			利根川	600			
			地区計	45,000	4,700	0	0	0	0			4,700	3,600	0		3,600		
海区	計	789,081	665,577	7,250	36,200	27,300	0			663,927	578,758	110,740		578,758				

※宮城県捕獲数については、県の計画で数値が算出されていないため空欄(地区計、海区計には、宮城県捕獲数字を含まない数値を記載)。

注1:ふ化場及び稚魚供給場欄の()は県立。2:放流水系欄の◎は海中飼育等実施沿岸域。

海区	県	地区	捕獲場	捕獲数 (尾)	採卵数 (千粒)	海産卵数 (千粒)	県内移殖卵数		県外移殖 受給卵数 (千粒)	ふ化場	収容卵数 (千粒)	稚魚 生産数 (千尾)	稚魚移動		放流水系	稚魚 放流数 (千尾)		
							供給卵数 (千粒)	受給卵数 (千粒)					供給場	稚魚数 (千尾)				
日本海	青森	青森 日本海	中村	2,300	2,200								青森赤石	1,500	中村川	1,500		
			青森赤石	2,500	2,300	4,010		3,300		青森赤石	11,810	11,300			青森赤石川	8,800		
			追良瀬	4,800	4,500	4,900		2,700		追良瀬	12,100	11,300			◎北釜ヶ沢地先	1,000		
															追良瀬	1,000	◎深浦地先	1,000
			笹内	1,100	1,000	3,100		2,900		笹内	7,000	6,600				◎岩崎地先	1,000	
															笹内	1,000		
			地区計	10,700	10,000	12,010	0	8,900	0			30,910	29,200		4,500			29,200
	秋田	秋田県 北部							800		阿仁	800	600			米代川	600	
			地区計	0	0	0	0	800	0		800	600		0			600	
		秋田県 中部	野村 大増	3,200	4,200						野村	4,200	3,350			野村川 大増川	3,350	
			地区計	3,200	4,200	0	0	0	0		4,200	3,350		0			3,350	
		秋田県 南部	玉川	2,300	3,000						大仙	3,000	2,400			雄物川	2,400	
	奈曾		3,800	5,000						奈曾	5,000	4,000			奈曾川	4,000		
	川袋		9,700	13,200			800		△ 300	川袋	7,400	5,900			川袋川	9,650		
	地区計	15,800	21,200	0	800	0	△ 300		象潟	4,700	3,750		0			16,050		
	山形	山形県 北部	牛渡	66,000	10,300		400				箕輪	9,900	8,427			月光川	22,612	
			滝淵	70,000	11,400		400				榊川	11,000	9,367					
			洗沢	1,900	150						洗沢	150	128					
			高瀬	30,000	6,000		200				高瀬	5,800	4,940					
			日向	4,500	1,700						日向	1,700	1,454			日向川	1,454	
		地区計	172,400	29,550	0	1,000	0	0			28,550	24,316		0		24,066		
山形県 中部		立谷沢	500	300						清川	300	257			最上川	3,985		
		鮭川	3,000	1,300						最上	1,300	1,112						
		角川	500	200						古口	200	171						
		小国	5,200	700						長者原	700	599						
		丹生	2,000	1,000						丹生	1,000	855						
		富並	700	400						富並	400	342	榊川	50				
寒河江		2,300	700						寒河江	700	599							
地区計		14,200	4,600	0	0	0	0			4,600	3,935		50		3,985			
山形県 南部								1,000		赤川	1,000	950			赤川	950		
		五十	800	600						山戸	600	513			五十川	513		
		庄内小国	600	400						庄内小国	400	342			庄内小国川	342		
														箕輪	70	◎鶴岡地先	200	
													榊川	70				
												高瀬	60					
地区計	1,400	1,000	0	0	1,000	0			2,000	1,805		200		2,005				

注1:ふ化場及び稚魚供給場欄の()は県立。 2:放流水系欄の◎は海中飼育等実施沿岸域。

海区	県	地区	捕獲場	捕獲数 (尾)	採卵数 (千粒)	海産卵数 (千粒)	県内移殖卵数		県外移殖 受給卵数 (千粒)	ふ化場	収容卵数 (千粒)	稚魚 生産数 (千尾)	稚魚移動		放流水系	稚魚 放流数 (千尾)	
							供給卵数 (千粒)	受給卵数 (千粒)					供給場	稚魚数 (千尾)			
本州	新潟	下越	大川	10,000	1,300					山北大川	1,300	1,040			山北大川	1,040	
			勝木	3,000	1,300					勝木	1,300	1,100			勝木川	1,100	
			三面	50,000	10,000				300	三面	10,300	9,100			三面川	8,800	
			荒川	15,000	2,000					荒川	2,000	1,600			荒川	1,600	
			胎内	800	810					胎内	810	500			胎内川	500	
			加治	2,000	1,700					加治	1,700	1,000			加治川	1,000	
			阿賀野(連)	10,000	3,600			400		阿賀野	3,200	2,800				2,800	
			阿賀野(漁)	7,380	700					岩谷	700	650	能代	200		850	
			小阿賀野	1,010													
		阿賀野計	18,390	4,300	0	400	0	0		3,900	3,450		200		阿賀野川	3,650	
		信濃	3,600	2,484					信濃	2,484	2,341				信濃川	3,341	
		能代	8,000	1,400					能代	1,400	1,200						
		地区計	110,790	25,294	0	400	0	300		25,194	21,331		200			21,031	
		中越	加茂	6,202	1,150					加茂	1,150	980				信濃川	5,478
			五十嵐	4,000	1,800					五十嵐	1,800	1,400					
			大河津分水	700	650					寺泊	650	532					
			魚野	3,839	2,600					雲洞 浦佐	2,600	1,966					
			清津		250			400		中魚沼	650	600					
			谷根	5,000	1,850		350			柏崎	1,500	1,200			谷根川		
		地区計	19,741	8,300	0	350	400	0		8,350	6,678		0		6,678		
		佐渡												三面	300	樺川 貝喰川	300
			地区計	0	0	0	0	0	0		0	0		300		300	
		上越	桑取	7,000	900					桑取	900	800			桑取川	800	
			名立	20,500	3,470					名立	3,470	3,000			名立川	3,000	
			能生	10,000	2,500					能生	2,500	2,400			能生川	2,400	
			早川 海川 姫川	1,500	2,150			350		姫川	2,500	2,300			早川 海川 姫川	2,300	
			田海	1,000	800					青海	800	700			田海川	700	
			地区計	40,000	9,820	0	0	350	0		10,170	9,200		0		9,200	
		富山	富山	小川	12,000	1,600					小川	1,600	1,200			小川	1,200
				黒部	25,000	5,550					黒部	5,550	4,010			黒部川	4,010
片貝	11,000			4,300		1,820			片貝	2,480	1,800			片貝川	1,800		
常願寺 神通	1,800			3,000			1,820		神通	1,820	1,820	2,500			常願寺川 神通川	2,500	
神通					神通ます												
井田									神通ます								
熊野																	
庄川	40,000			9,000					庄川	9,000	7,020			庄川	7,020		
小矢部	1,500	1,100					小矢部	1,100	932			小矢部川	932				
地区計	91,300	24,550	0	1,820	1,820	0		24,550	19,282		0		19,282				
石川	外浦	手取	4,000	5,000					(美川)	5,000	3,500			手取川	3,500		
	地区計	4,000	5,000	0	0	0	0		5,000	3,500		0		3,500			
海区計			483,531	143,514	12,010	4,370	13,270	0		164,424	139,247		5,250		139,247		
本州計			1,272,612	809,091	19,260	40,570	40,570	0		828,351	718,005		115,990		718,005		

※本州計の捕獲数について、宮城県捕獲数を含まない合計値を記載。

サクラマス

本州におけるサクラマス(そ上系+池産系)人工ふ化放流計画表(海区・地区集計表)

海区	地区	捕獲数 (尾)	採卵数 (千粒)	県内移殖卵数		収容卵数 (千粒)	稚魚 生産数 (千尾)	稚魚 放流数 (千尾)	幼魚生産 移行数 (千尾)	幼魚 放流数 (千尾)
				供給卵数 (千粒)	受給卵数 (千粒)					
太平洋	青森太平洋	200	250.0			270.0	260.0	119.0	146.0	124.0
	津軽海峡							47.0		7.0
	陸奥湾	15	18.0			518.0	448.0	74.0	298.0	140.0
	岩手県北部	100	150.0			350.0	245.0	590.0	25.0	
	宮古					600.0	300.0	240.0	10.0	
	山田・大槌									
	岩手県南部							50.0		
	気仙沼									
	石巻					1,120.0	580.0	180.0	30.0	
	塩釜									
	福島県北部									
	福島県中部									
	福島県南部									
	茨城									
	小計	315	418.0	0.0	0.0	2,858.0	1,833.0	1,300.0	509.0	271.0
日本海	青森日本海	10	20.0			260.0	250.0	134.0	140.0	120.0
	秋田県北部	10	25.0			235.0	188.0	137.0	51.0	10.0
	秋田県中部									
	秋田県南部	25	62.5			212.5	174.0	140.0	34.0	
	山形県北部					900.0	593.0	44.0	50.0	
	山形県中部	50	48.0		48.0	96.0	76.0	429.0	5.0	7.0
	山形県南部	50	48.0	48.0				141.0		23.0
	新潟県下越	57	105.0			2,595.0	1,570.6	1,570.6		
	新潟県中越	112	30.0			380.0	167.4	167.4		
	新潟県佐渡									
	新潟県上越									
	富山	740	1,210.0	5.0	5.0	2,264.0	1,911.0	1,304.0	607.0	311.0
	内浦									
	外浦									
	小計	1,054	1,548.5	53.0	53.0	6,942.5	4,930.0	4,067.0	887.0	471.0
本州計		1,369	1,966.5	53.0	53.0	9,800.5	6,763.0	5,367.0	1,396.0	742.0

本州におけるサクラマス(そ上系+池産系)人工ふ化放流計画表(県・地区集計表)

県	地区	捕獲数 (尾)	採卵数 (千粒)	県内移殖卵数		收容卵数 (千粒)	稚魚 生産数 (千尾)	稚魚 放流数 (千尾)	幼魚生産 移行数 (千尾)	幼魚 放流数 (千尾)
				供給卵数 (千粒)	受給卵数 (千粒)					
青森	青森太平洋	200	250.0			270.0	260.0	119.0	146.0	124.0
	津軽海峡							47.0		7.0
	陸奥湾	15	18.0			518.0	448.0	74.0	298.0	140.0
	青森日本海	10	20.0			260.0	250.0	134.0	140.0	120.0
	小計	225	288.0	0.0	0.0	1,048.0	958.0	374.0	584.0	391.0
岩手	岩手県北部	100	150.0			350.0	245.0	590.0	25.0	
	宮古					600.0	300.0	240.0	10.0	
	山田・大槌									
	岩手県南部							50.0		
	石巻					1,120.0	580.0	180.0	30.0	
小計	100	150.0	0.0	0.0	2,070.0	1,125.0	1,060.0	65.0	0.0	
宮城	気仙沼									
	石巻									
	塩釜									
	小計	0	0.0	0.0	0.0	0.0	0.0	0.0	0.0	0.0
福島	塩釜									
	福島県北部									
	福島県中部									
	福島県南部									
小計	0	0.0	0.0	0.0	0.0	0.0	0.0	0.0	0.0	
茨城	茨城									
秋田	秋田県北部	10	25.0			235.0	188.0	137.0	51.0	10.0
	秋田県中部									
	秋田県南部	25	62.5			212.5	174.0	140.0	34.0	
	小計	35	87.5	0.0	0.0	447.5	362.0	277.0	85.0	10.0
山形	山形県北部					900.0	593.0	44.0	50.0	
	山形県中部	50	48.0		48.0	96.0	76.0	429.0	5.0	7.0
	山形県南部	50	48.0	48.0				141.0		23.0
	小計	100	96.0	48.0	48.0	996.0	669.0	614.0	55.0	30.0
新潟	下越	57	105.0			2,595.0	1,570.6	1,570.6		
	中越	112	30.0			380.0	167.4	167.4		
	佐渡									
	上越									
	小計	169	135.0	0.0	0.0	2,975.0	1,738.0	1,738.0	0.0	0.0
富山	富山	740	1,210.0	5.0	5.0	2,264.0	1,911.0	1,304.0	607.0	311.0
石川	内浦									
	外浦									
	小計	0	0.0	0.0	0.0	0.0	0.0	0.0	0.0	0.0
本州計		1,369	1,966.5	53.0	53.0	9,800.5	6,763.0	5,367.0	1,396.0	742.0

本州におけるサクラマス(そ上系)稚魚人工ふ化放流計画表

注:ふ化場、稚魚供給場及び幼魚生産場欄の()は県立。

海 区	県	地 区	捕獲場	捕獲数 (尾)	採卵数 (千粒)	海産卵数 (千粒)	県内移殖卵数		ふ化場	収容卵数 (千粒)	稚魚 生産数 (千尾)	稚魚移動		稚魚 放流数 (千尾)	幼魚生産場	幼魚生産 移行数 (千尾)		
							供給卵数 (千粒)	受給卵数 (千粒)				供給場	稚魚数 (千尾)				放流水系	
太 平 洋	青 森	青森 太平洋	東通老部	200	250.0				東通老部	250.0	245.0			東通老部川	99.0	東通老部	146.0	
			地区計	200	250.0	0.0	0.0	0.0		250.0	245.0		0.0		99.0		146.0	
		陸奥湾	川内	15	18.0				川内町内水面	18.0	18.0					川内町内水面	18.0	
		地区計	15	18.0	0.0	0.0	0.0		18.0	18.0		0.0		0.0		18.0		
	岩 手	岩手県 北部	下安家	100	150.0				下安家	150.0	120.0				安家川	110.0		
			地区計	100	150.0	0.0	0.0	0.0		150.0	120.0		0.0		110.0		0.0	
		岩手県 石巻											下安家	10.0		(内水面水産技術センター)	10.0	
	地区計	0	0.0	0.0	0.0	0.0			0.0	0.0		10.0		0.0		10.0		
	海 区 計			315	418.0	0.0	0.0	0.0		418.0	383.0		10.0		209.0		174.0	
	日 本	青 森	青森 日本海	追良瀬	10	20.0				追良瀬	20.0	20.0					追良瀬	20.0
地区計				10	20.0	0.0	0.0	0.0		20.0	20.0		0.0		0.0		20.0	
秋 田		秋田県 北部	阿仁	5	12.5				阿仁	12.5	10.0					阿仁	10.0	
			早口	3	7.5				藤里白神	12.5	10.0					藤里白神	10.0	
			常盤	2	5.0													
			地区計	10	25.0	0.0	0.0	0.0		25.0	20.0		0.0		0.0		20.0	
		秋田県 南部	岩見川	10	25.0				雄勝	25.0	20.0				雄物川		雄勝	20.0
			玉川	10	25.0				大仙	25.0	20.0				20.0			
石沢		5	12.5				仁別	12.5	10.0						仁別	10.0		
地区計		25	62.5	0.0	0.0	0.0		62.5	50.0		0.0		20.0		30.0			
山 形		山形県 中部	月布 富並 寒河江 最上	50	48.0			48.0	(古寺)	96.0	76.0				最上川	32.0	内水面水産センター	5.0
			地区計	50	48.0	0.0	0.0	48.0		96.0	76.0		0.0		32.0		5.0	
		山形県 南部	赤川	50	48.0			48.0					(古寺)	34.0	赤川	34.0		
			地区計	50	48.0	0.0	48.0	0.0		0.0	0.0		(古寺)	5.0	五十川	5.0		0.0
新 潟	下越	三面	10	10.0				三面	10.0	5.0				三面川	5.0			
		荒川	10	10.0				荒川	10.0	5.0				荒川	5.0			
		阿賀野(連)	17	45.0				阿賀野	45.0	32.0				阿賀野川	32.0			
		新谷 早出 阿賀野(漁)	20	40.0				岩谷	40.0	30.0				30.0				
		地区計	57	105.0	0.0	0.0	0.0		105.0	72.0		0.0		72.0		0.0		
		中越	魚野	112	30.0				雲洞 浦佐	30.0	12.0				信濃川	12.0		
	地区計	112	30.0	0.0	0.0	0.0		30.0	12.0		0.0		12.0		0.0			
	富 山	富山	黒部川	220	510.0				黒部	510.0	408.0					黒部	408.0	
神通			450	550.0			5.0	神通 神通ます	545.0	445.0				神通川	445.0			
							5.0	(富山県水産研究所)	5.0	4.0				(富山県水産研究所)	4.0			
庄川			70	150.0				庄川	150.0	128.0				庄川	108.0	庄川	20.0	
地区計	740	1,210.0	0.0	5.0	5.0		1,210.0	985.0		0.0		553.0		432.0				
海 区 計			1,054	1,548.5	0.0	53.0	53.0		1,548.5	1,235.0		39.0		728.0		507.0		
本 州 計			1,369	1,966.5	0.0	53.0	53.0		1,966.5	1,618.0		49.0		937.0		681.0		

本州におけるサクラマス(ぞ上系) 幼魚人工ふ化放流計画表

注: 幼魚生産場及び幼魚供給場欄の()は県立。

海 区	県 区	地 区	幼魚生産場	稚魚 収容数 (千尾)	幼魚 生産数 (千尾)	幼魚移動		放流水系	幼魚放流数 (千尾)		
						供給場	幼魚数 (千尾)		0 ⁺ 秋	1 ⁺ 春	計
太 平 洋	青 森	青森 太平洋	東通老部	124.0	124.0			東通老部川	56.0	68.0	124.0
			地区計	124.0	124.0		0.0		56.0	68.0	124.0
		陸奥湾	川内町内水面	14.0	14.0	(-9.0)*		川内川		5.0	5.0
	地区計		14.0	14.0	(-9.0)*	0.0		0.0	5.0	5.0	
	海 区 計				138.0	138.0	(-9.0)*	0.0		56.0	73.0
日 本 海	青 森	青森 日本海	追良瀬	122.0	122.0	(-2.0)*		追良瀬川	60.0	60.0	120.0
			地区計	122.0	122.0	(-2.0)*	0.0		60.0	60.0	120.0
	山 形	山形県 北部	内水面水産センター	5.0	3.0	(-3.0)*					
			地区計	5.0	3.0	(-3.0)*					
	富 山	富山	黒部	237.0	180.0			黒部川	180.0		180.0
庄川			15.0	11.0			庄川		11.0	11.0	
海 区 計				252.0	191.0		0.0		180.0	11.0	191.0
本 州 計				379.0	316.0	(-4.3)*	0.0		240.0	71.0	311.0
本 州 計				517.0	454.0	(-15.8)*	0.0		296.0	144.0	440.0

※()* 親魚候補等に供給

本州におけるサクラマス(池産系)稚魚人工ふ化放流計画表

注: 採卵場、ふ化場、稚魚供給場及び幼魚生産場欄の()は県立。

海 区	地 区	採卵場	ふ化場	収容卵数 (千粒)	稚魚 生産数 (千尾)	稚魚移動		放流水系	稚魚 放流数 (千尾)	幼魚 生産場	幼魚生産 移行数 (千尾)	
						供給場	稚魚数 (千尾)					
太 平 洋	青 森	東通老部	東通老部	20.0	15.0	川内町内水面	5.0	東通老部川	20.0			
		地区計		20.0	15.0		5.0		20.0		0.0	
	津 軽 海 峡						川内町内水面	30.0	大畑川	30.0		
							川内町内水面	7.0	易国間川	7.0		
							川内町内水面	10.0	増川川	10.0		
	地区計						47.0		47.0	0.0	0.0	
	陸 奥 湾	川内町内水面	川内町内水面	500.0	430.0			川内川	50.0	川内町内水面	280.0	
							川内町内水面	14.0	蟹田川	14.0		
							川内町内水面	10.0	野辺地川	10.0		
	地区計			500.0	430.0		24.0		74.0		280.0	
	岩 手 県	岩 手 県 北 部					(内水面水産技術センター)	180.0	安家川	180.0		
			岩手久慈	岩手久慈	200.0	125.0	閉伊	100.0	岩手久慈川	250.0	岩手久慈	25.0
							(内水面水産技術センター)	50.0				
		地区計			200.0	125.0		380.0		480.0		25.0
宮 古		閉伊	閉伊	600.0	300.0	(内水面水産技術センター)	50.0	閉伊川	240.0	閉伊	10.0	
		地区計		600.0	300.0		50.0		240.0		10.0	
岩 手 県 南 部						(内水面水産技術センター)	50.0	盛川	50.0			
		地区計		0.0	0.0		50.0		50.0		0.0	
石 巻		(内水面水産技術センター)	(内水面水産技術センター)	1,000.0	520.0			北上川水系(豊沢川)	180.0	(内水面水産技術センター)	10.0	
		閉伊	(内水面水産技術センター)	120.0	60.0					(内水面水産技術センター)	10.0	
地区計			1,120.0	580.0		0.0		180.0		20.0		
海 区 計				2,440.0	1,450.0		556.0		1,091.0		335.0	
日 本 海	青 森	追良瀬	追良瀬	240.0	230.0			追良瀬川	60.0	追良瀬	120.0	
							追良瀬	50.0	未定	50.0		
							川内町内水面	24.0	岩木川(平川)	4.0		
	地区計			240.0	230.0		74.0		134.0		120.0	
	秋 田	秋 田 県 北 部	(水産振興センター)	(水産振興センター)	70.0	56.0			米代川	25.0	(水産振興センター)	31.0
			藤里白神	藤里白神	80.0	64.0				64.0		
			阿 仁	阿 仁	60.0	48.0				48.0		
		地区計		210.0	168.0		0.0		137.0		31.0	
		秋 田 県 南 部	雄 勝	雄 勝	120.0	100.0			雄物川	100.0		
	仁 別		仁 別	30.0	24.0			子吉川	20.0	仁 別	4.0	
	地区計			150.0	124.0		20.0		120.0		4.0	
	山 形	山 形 県 北 部	(内水面水産センター)	(内水面水産センター)	900.0	593.0			日向川	19.0	(内水面水産センター)	50.0
								月光川	25.0			
地区計				900.0	593.0		0.0		44.0		50.0	
山 形 県 中 部						(内水面水産センター)	397.0	最上川	397.0			
地区計				0.0	0.0		397.0		397.0		0.0	
山 形 県 南 部					(内水面水産センター)	68.0	赤 川	68.0				
						19.0	五十川	19.0				
						15.0	庄内小国川	15.0				
地区計			0.0	0.0		102.0		102.0		0.0		
新 潟	下 越	三 面	三 面	1,440.0	742.6	三 面	5.0	山北大川	5.0			
		荒 川	荒 川	800.0	560.0			荒 川	560.0			
		胎 内	胎 内	150.0	140.0			胎内川	140.0			
		阿賀野	阿賀野	100.0	56.0			阿賀野川	56.0			
		地区計		2,490.0	1,498.6		5.0		1,498.6		0.0	
	中 越	雲 洞	雲 洞	300.0	125.4			信濃川	155.4			
		中魚沼	中魚沼	50.0	30.0							
地区計		350.0	155.4		0.0		155.4		0.0			
富 山	(富山県水産研究所)	神通ます	300.0	210.0			神通川	55.0	神通河川	155.0		
	※海洋深層水親魚由来											
	庄 川	庄 川	754.0	716.0			庄 川	696.0	庄 川	20.0		
地区計			1,054.0	926.0		0.0		751.0		175.0		
海 区 計				5,394.0	3,695.0		598.0		3,339.0		380.0	
本 州 計				7,834.0	5,145.0		1,154.0		4,430.0		715.0	

※富山県の富山県水産研究所種卵は、神通川遡上系を陸上池にて海洋深層水で親魚候補を養成し採卵。

本州におけるサクラマス(池産系)幼魚人工ふ化放流計画表

注: 幼魚生産場及び幼魚供給場欄の()は県立。

海 区	県 区	地 区	幼魚生産場	稚魚 収容数 (千尾)	幼魚 生産数 (千尾)	幼魚移動		放流水系	幼魚放流数 (千尾)			
						供給場	幼魚数 (千尾)		0 ⁺ 秋	1 ⁺ 春	計	
太 平 洋	青 森	津軽 海峡				川内町内水面	7.0	大畑川		7.0	7.0	
		地区計					7.0		0.0	7.0	7.0	
	陸奥湾	川内町内水面	265.0	265.0	(-123.0)*		川内川	80.0	55.0	135.0		
		地区計	265.0	265.0			0.0	80.0	55.0	135.0		
	海 区 計		265.0	265.0			7.0	80.0	62.0	142.0		
日 本 海	秋 田	秋田県 北部	(水産振興センター)	100.0	30.0	(-20.0)*		米代川		10.0	10.0	
		地区計		100.0	30.0		0.0	0.0	10.0	10.0		
	山 形	山形県 北部	内水面水産センター	50.0	30.0						0.0	
			地区計	50.0	30.0		0.0	0.0	0.0	0.0		
	山 形	山形県 中部					内水面水産センター	7.0	最上川	7.0	0.0	7.0
			地区計	0.0	0.0		7.0	7.0	0.0	7.0		
	山 形	山形県 南部					内水面水産センター	23.0	赤川		23.0	23.0
			地区計	0.0	0.0		23.0	0.0	23.0	23.0		
	富 山	富山	黒部		65.0	55.0			黒部川	55.0		55.0
			神通河川		155.0	55.0			神通川	5.0	50.0	55.0
庄川				474.0	10.0			庄川	5.0	5.0	10.0	
地区計				694.0	120.0		0.0	65.0	55.0	120.0		
海 区 計		844.0	180.0		30.0	72.0	88.0	160.0				
本 州 計		1,109.0	445.0		37.0	152.0	150.0	302.0				

※()* 親魚候補等に供給


※富山県の富山県水産研究所種卵は、神通川遡上系を陸上池にて海洋深層水で親魚候補を養成し採卵。

増殖河川とふ化場マップ

※東日本大震災により、福島県については現在もなお、立ち入り制限禁止区域内のふ化場及び放流河川があり、赤字は現在休止中である。

北海道 オホーツク海区

オホーツク海区増殖河川・ふ化場配置図



○ : 北海道区水産研究所

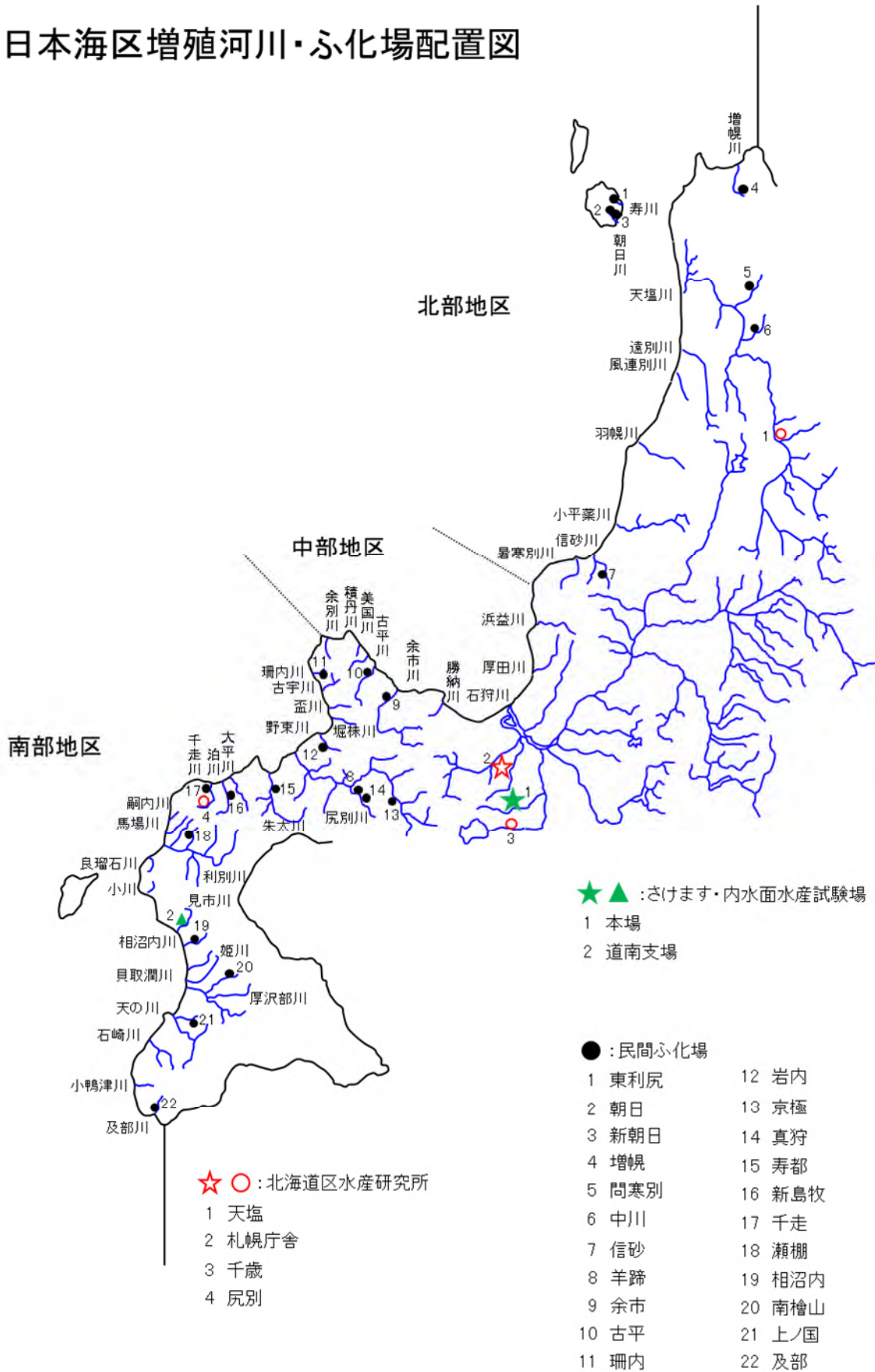
● : 民間ふ化場

- 1 斜里
- 2 徳志別

- | | | |
|-------|---------|----------|
| 1 岩尾別 | 11 相生 | 21 ケモマナイ |
| 2 遠音別 | 12 常呂 | 22 歌登 |
| 3 奥薬別 | 13 日吉 | 23 問牧 |
| 4 秋の川 | 14 置戸 | 24 新頓別 |
| 5 来運 | 15 湧別五線 | 25 頓別 |
| 6 止別 | 16 湧別 | 26 鬼河原 |
| 7 神浦 | 17 丸瀬布 | 27 中頓別 |
| 8 藻琴 | 18 渚滑 | 28 鬼志別 |
| 9 網走 | 19 興部 | |
| 10 上里 | 20 幌内 | |

北海道 日本海区

日本海区増殖河川・ふ化場配置図

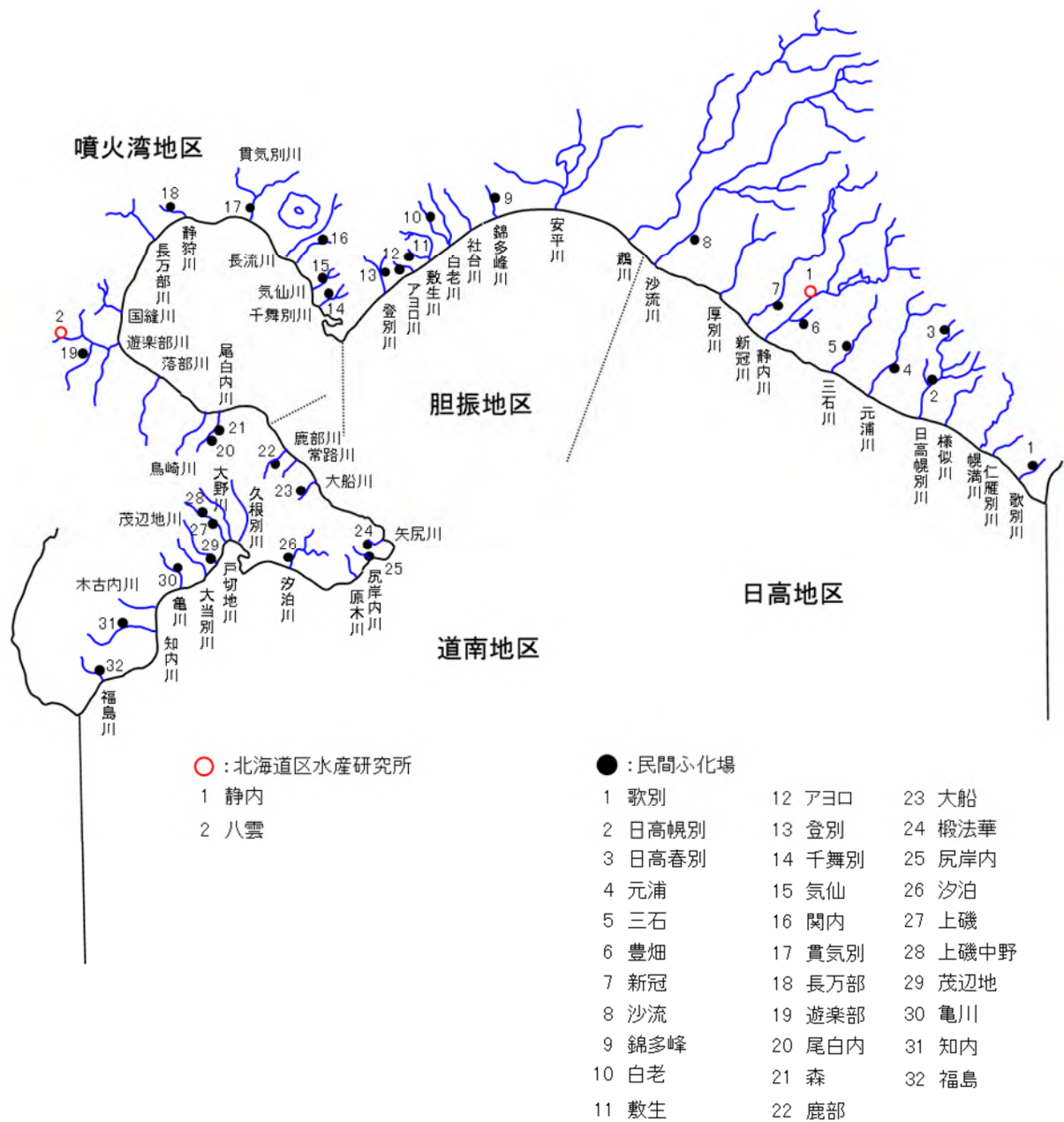


えりも以東海区増殖河川・ふ化場配置図



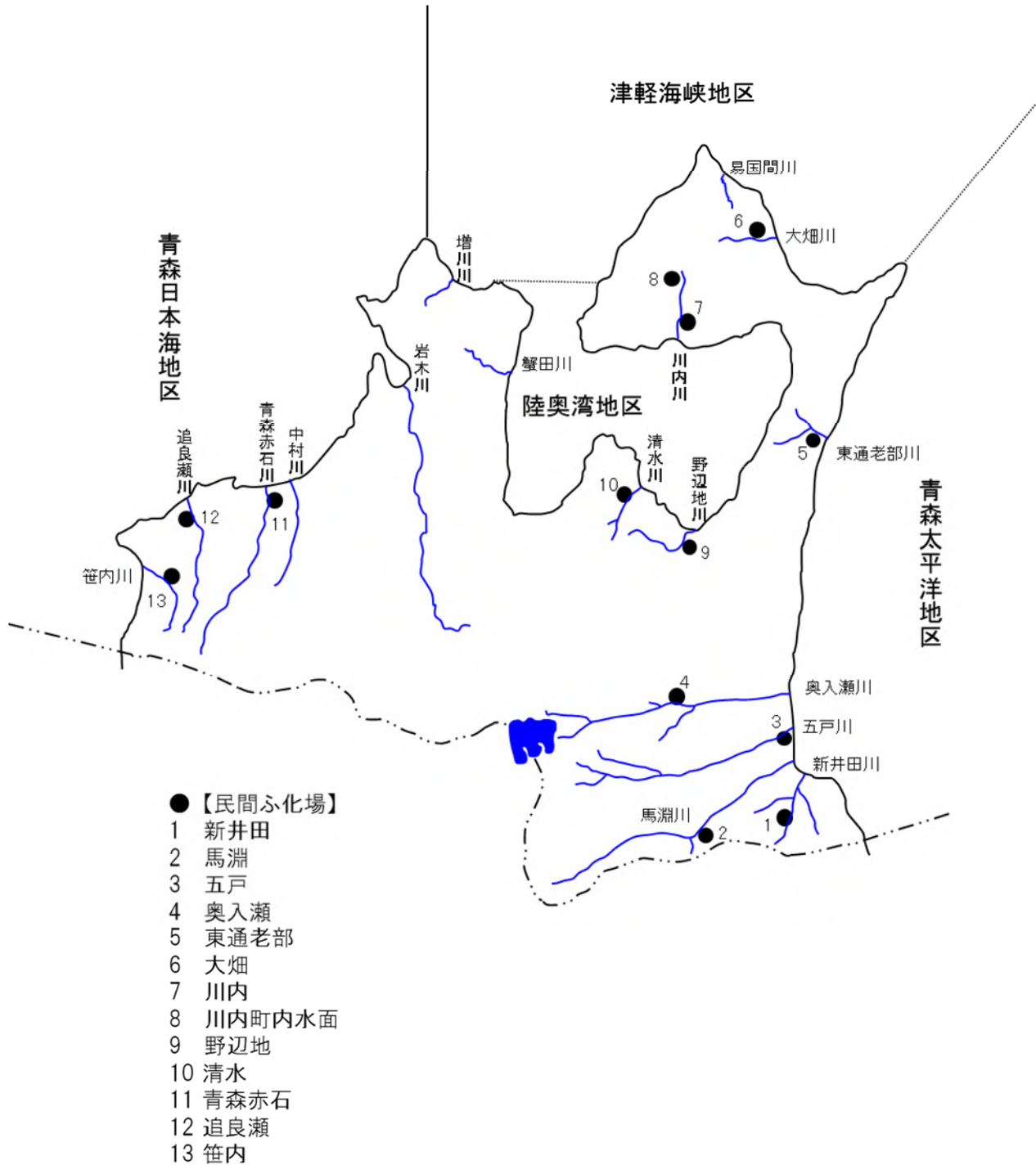
北海道 えりも以西海区

えりも以西海区増殖河川・ふ化場配置図



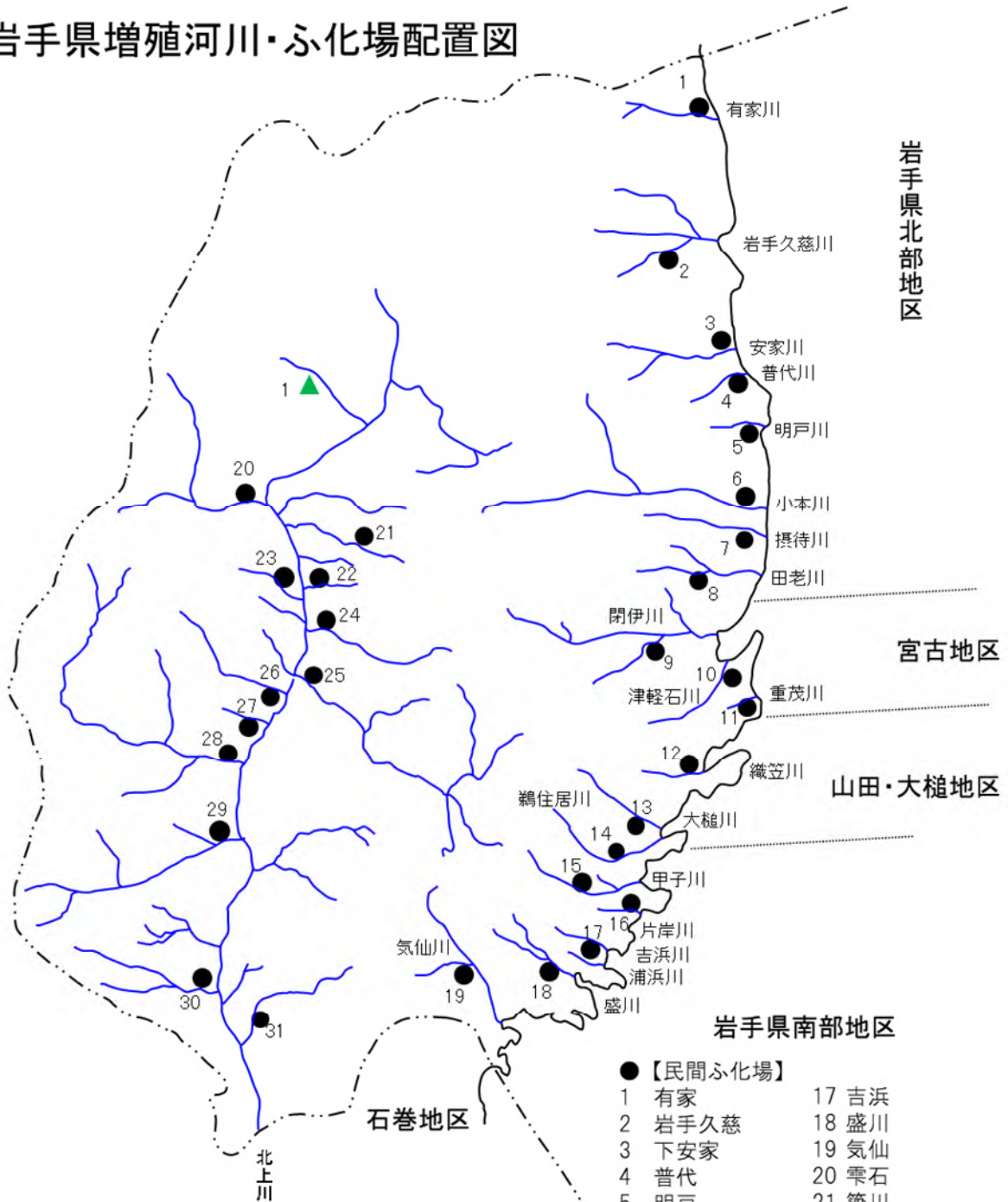
青森県

青森県増殖河川・ふ化場配置図



岩手県

岩手県増殖河川・ふ化場配置図

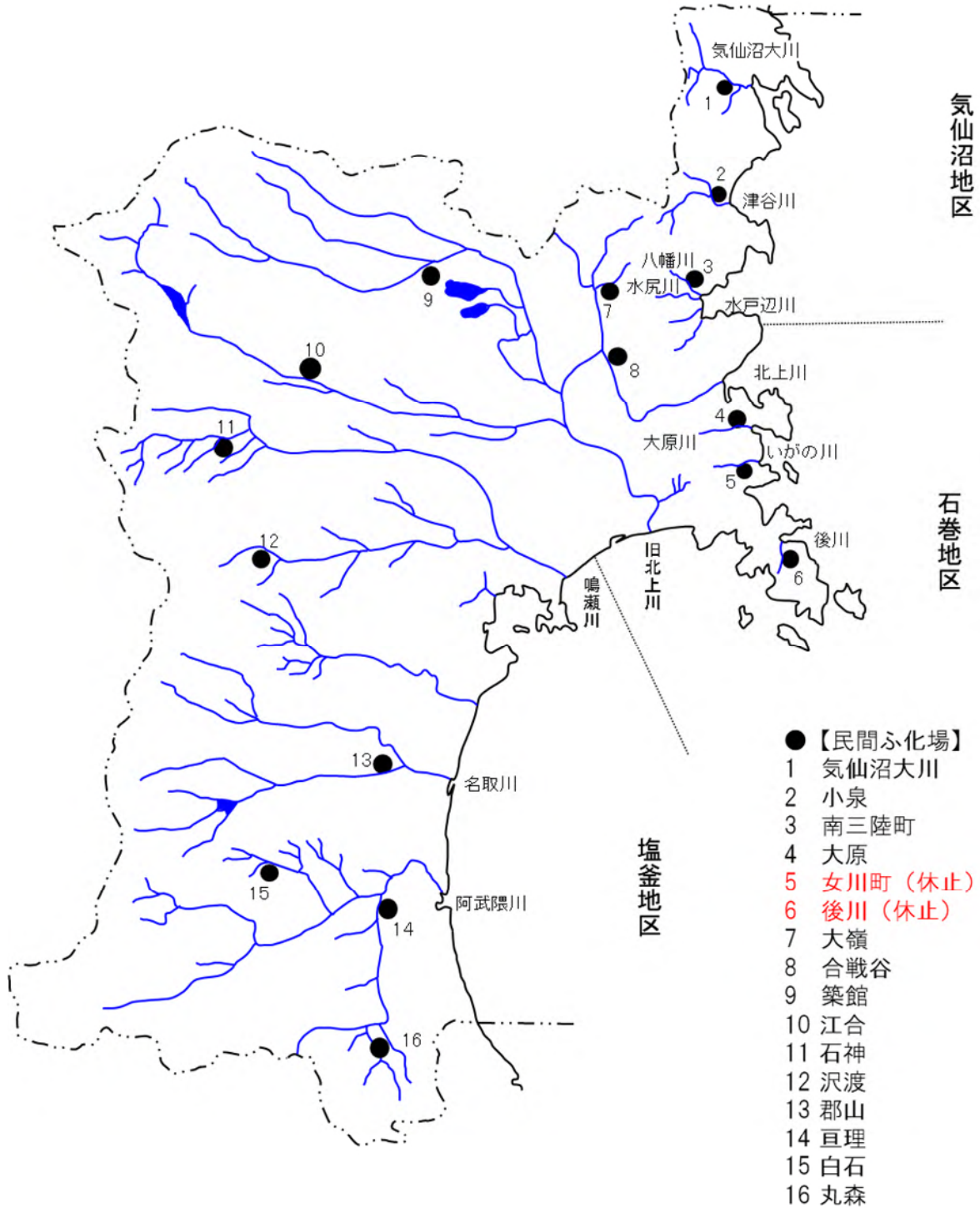


▲【県立施設】
1 内水面水産技術センター

- 【民間ふ化場】
- | | |
|--------|--------|
| 1 有家 | 17 吉浜 |
| 2 岩手久慈 | 18 盛川 |
| 3 下安家 | 19 気仙 |
| 4 普代 | 20 雫石 |
| 5 明戸 | 21 築川 |
| 6 小本 | 22 彦部 |
| 7 摂待 | 23 葛丸 |
| 8 田老 | 24 稗貫 |
| 9 閉伊 | 25 猿ヶ石 |
| 10 津軽石 | 26 豊沢 |
| 11 重茂 | 27 飯豊 |
| 12 織笠 | 28 和賀 |
| 13 大槌 | 29 胆沢 |
| 14 鶺住居 | 30 磐井 |
| 15 甲子 | 31 砂鉄 |
| 16 片岸 | |

宮城県

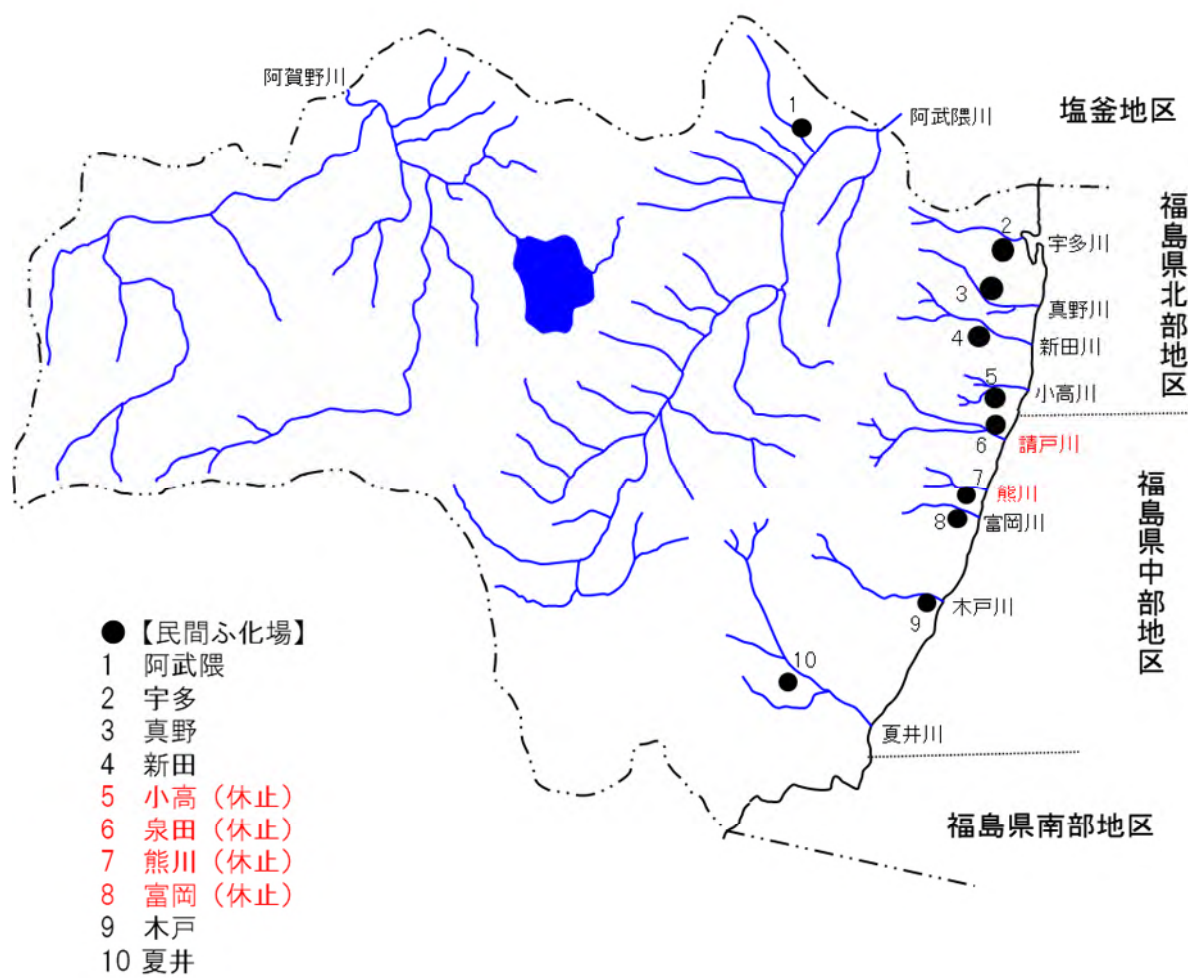
宮城県増殖河川・ふ化場配置図



注意) ふ化場赤字は、休止中

福島県

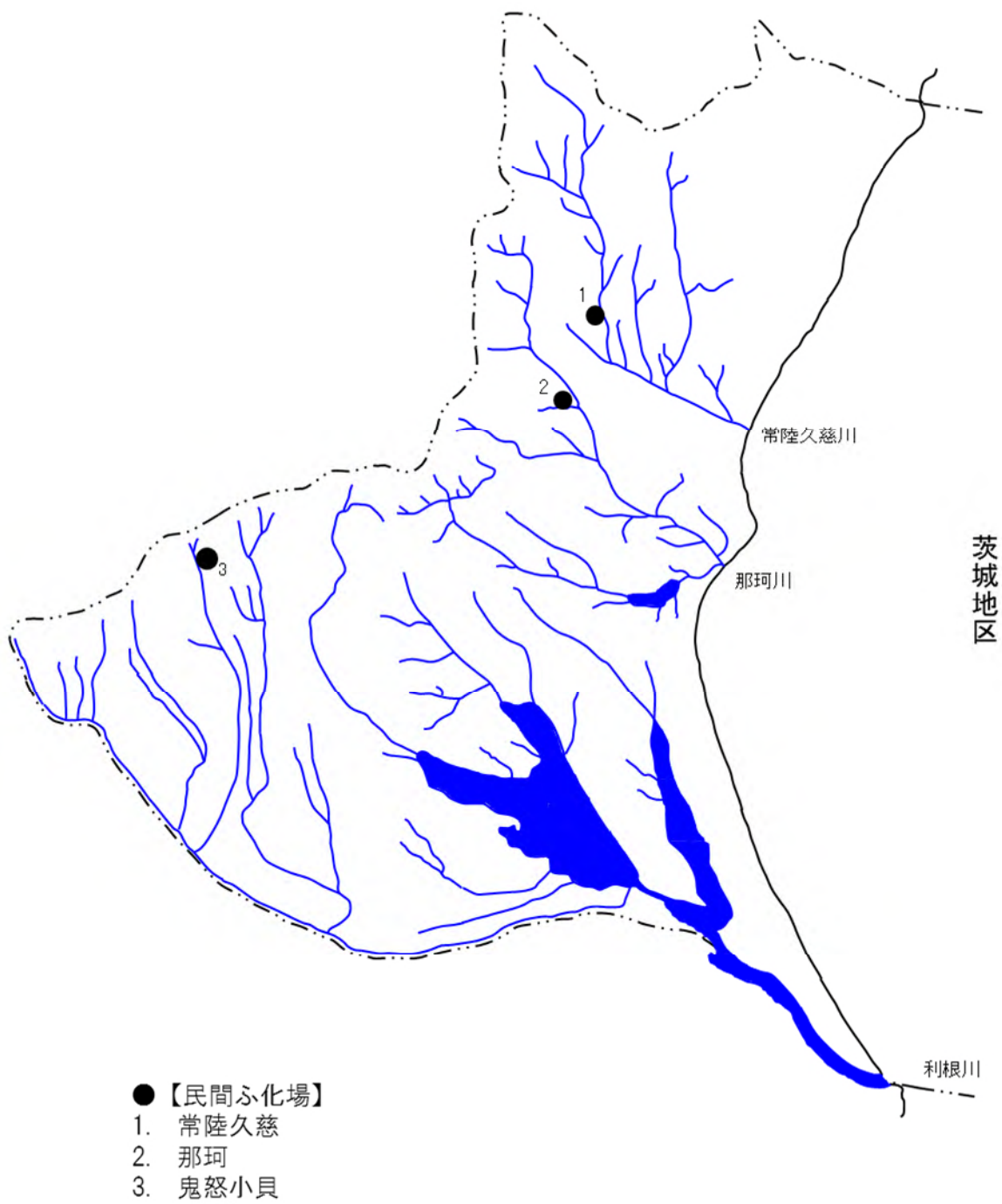
福島県増殖河川・ふ化場配置図



注意) ふ化場及び放流河川の赤字は、休止中

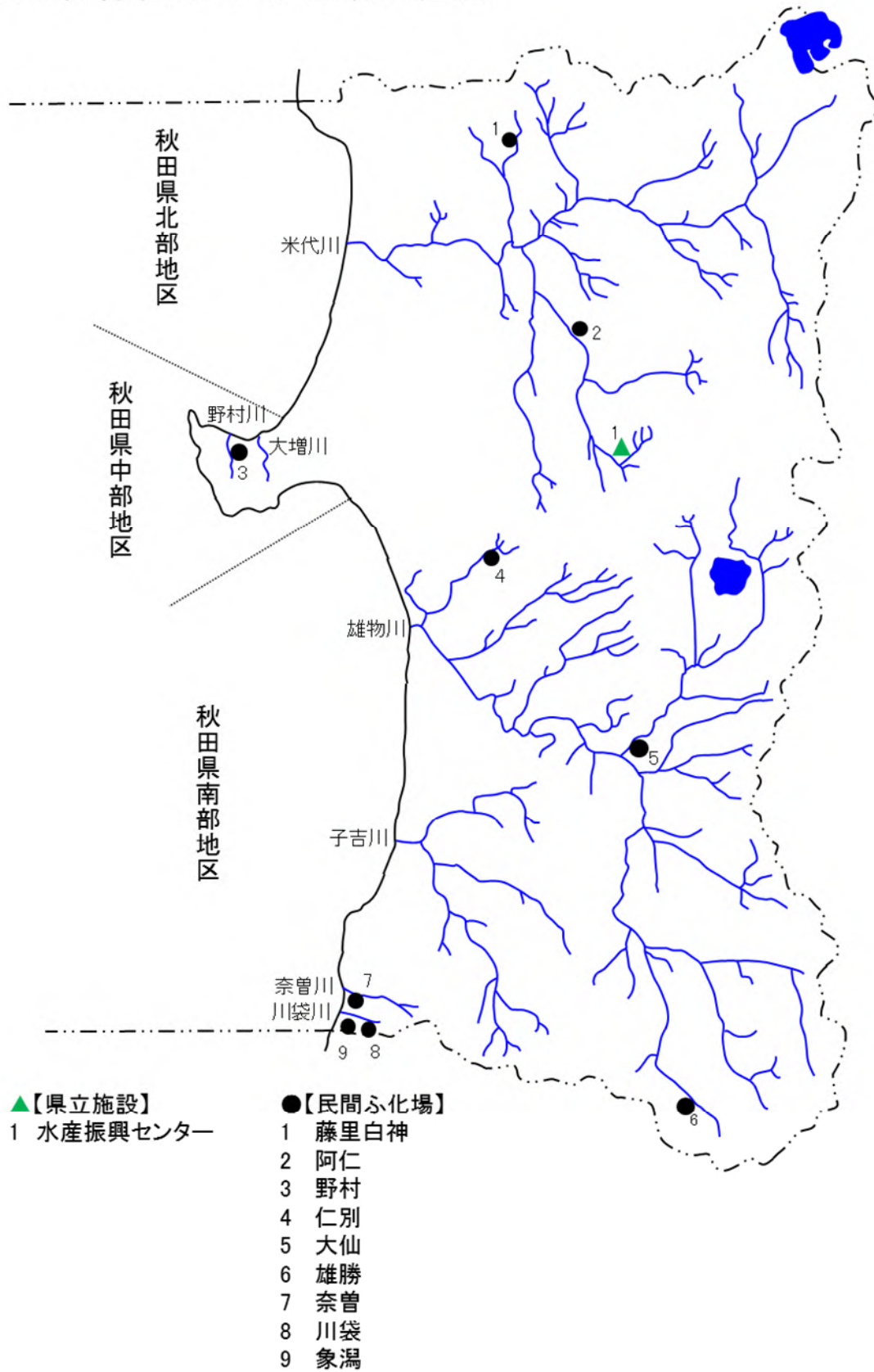
茨城県

茨城県増殖河川・ふ化場配置図



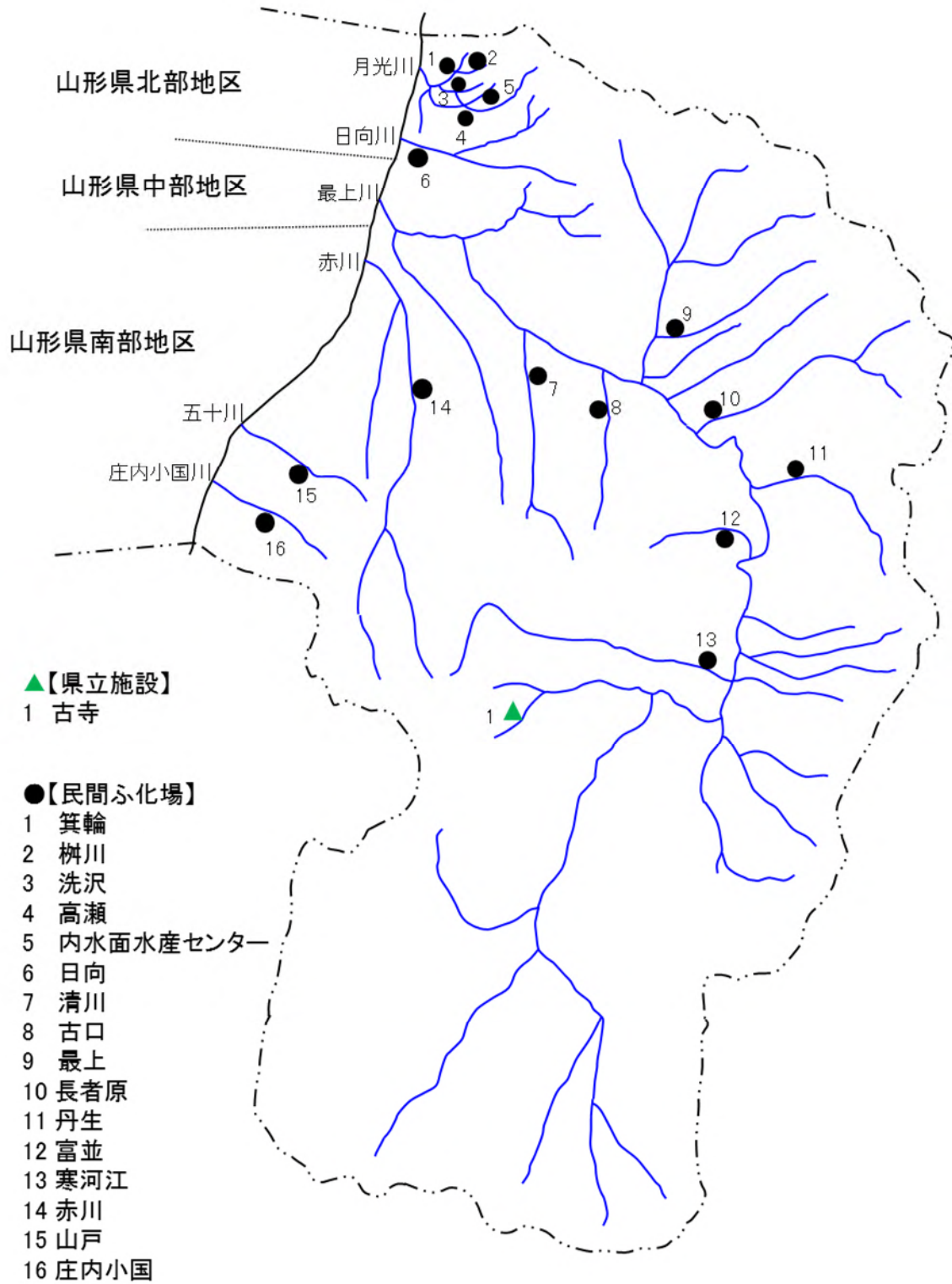
秋田県

秋田県増殖河川・ふ化場配置図



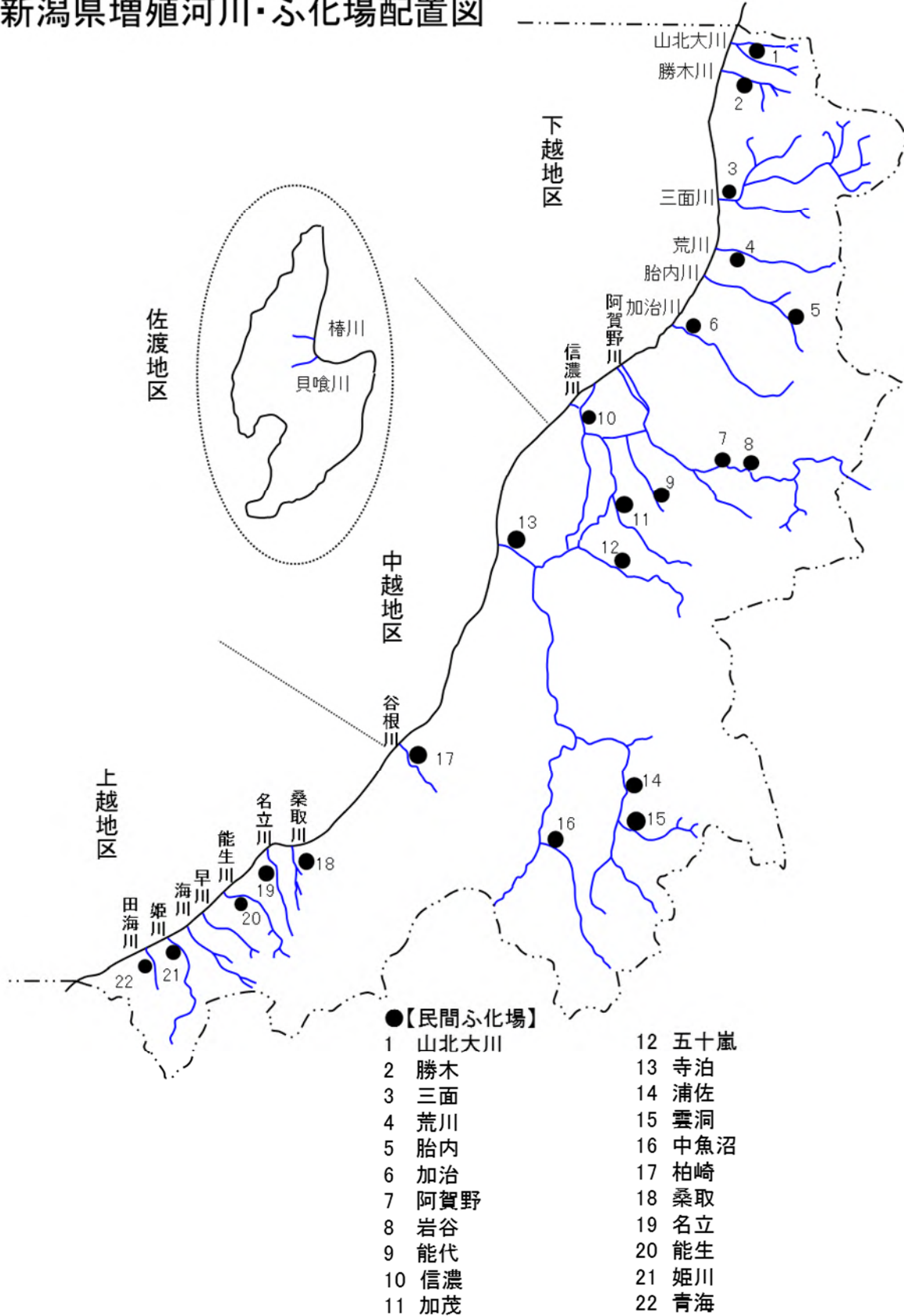
山形県

山形県増殖河川・ふ化場配置図



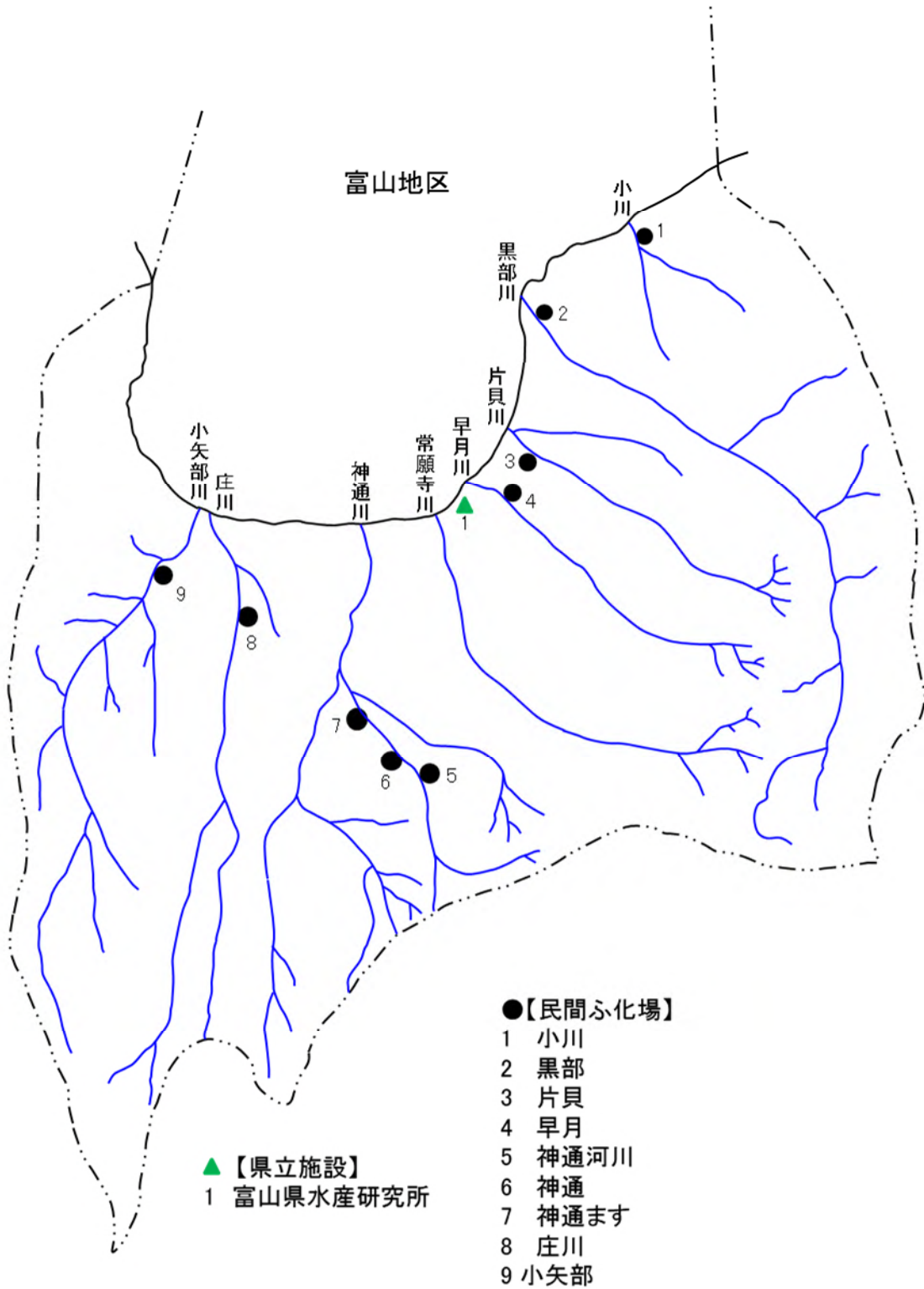
新潟県

新潟県増殖河川・心化場配置図



富山県

富山県増殖河川・ふ化場配置図



石川県

石川県増殖河川・ふ化場配置図

