

さけます人工ふ化放流計画集録

(平成26年度)

独立行政法人 水産総合研究センター

北海道区水産研究所

発行にあたって

本集録は、平成26年度における溯河性さけます人工ふ化放流計画について、独立行政法人水産総合研究センター北海道区水産研究所が実施すべき計画（水産資源保護法第20条第1項の規定に基づき農林水産大臣が定めたもの）と、各道県が策定した計画を積み上げ、さけ類及びます類の適正な資源管理に資するための資料として取りまとめたものである。

なお、「本州におけるさけます人工ふ化放流計画」のうち、（1）宮城県のサケ捕獲数について、現在調整中のため空欄。

目 次

北海道におけるさけます人工ふ化放流計画	1
・北海道における海区・地区及び沿岸域の区分表	3
・北海道におけるさけます人工ふ化放流事業実施体制	4
・北海道におけるさけます人工ふ化放流計画総括表	9
・サケ	11
・カラフトマス	35
・サクラマス	41
・ベニザケ	47
・北海道区水産研究所が実施する耳石温度標識放流計画	51
本州におけるさけます人工ふ化放流計画	55
・本州における海区・地区及び沿岸域の区分表	57
・本州におけるさけます人工ふ化放流事業実施体制	59
・本州におけるさけます人工ふ化放流計画総括表	62
・サケ	63
・サクラマス	71
増殖河川とふ化場マップ	79

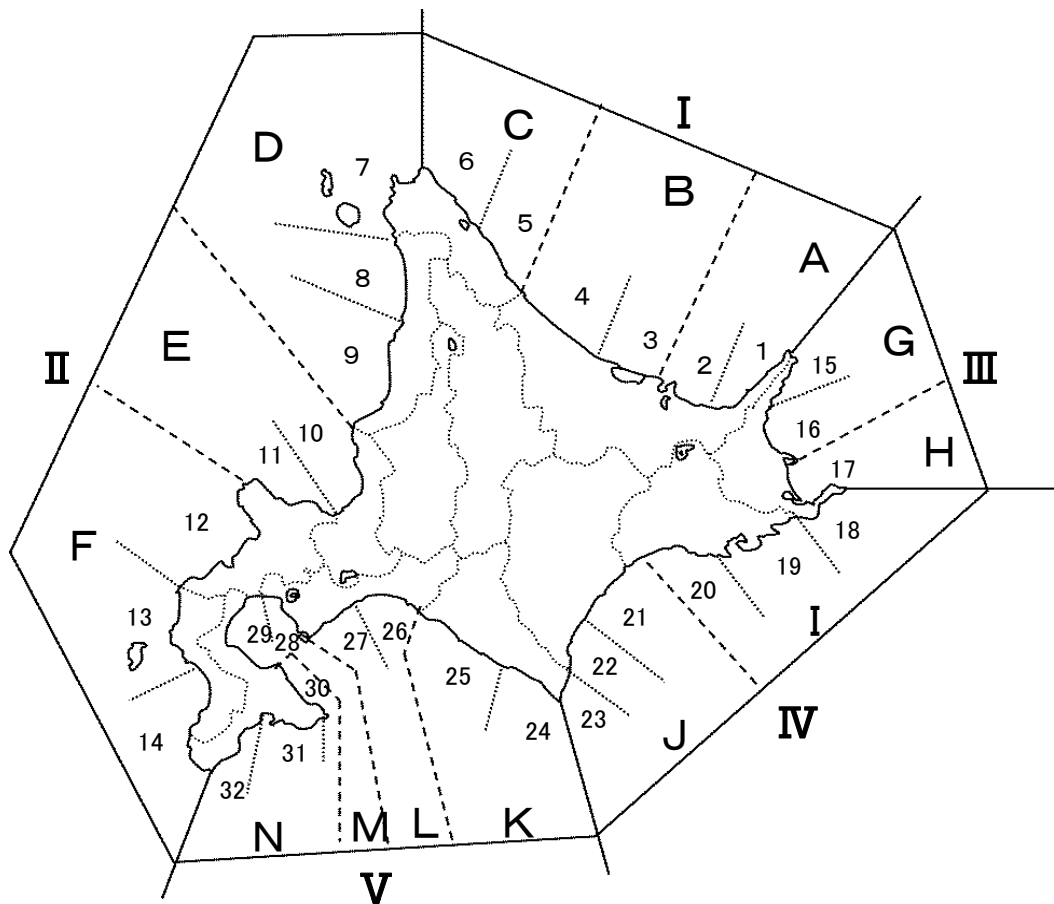
北海道におけるさけます人工ふ化放流計画

北海道における海区・地区及び沿岸域の区分表

拠点事業所	海区	地区	地区の範囲	沿岸域	沿岸域の範囲	
根室	オホーツク (I)	東部 (A)	知床半島先端から網走市と北見市の市界までの地域	網走東部 (1)	斜里町全域	
		中部 (B)	網走市と北見市の市界から雄武町と枝幸町の町界までの地域	網走南部 (2)	小清水町から網走市まで	
		西部 (C)	雄武町と枝幸町の町界から宗谷岬先端までの地域	網走西部 (3)	北見市から湧別町まで	
千歳	日本海 (II)	北部 (D)	宗谷岬先端から雄冬岬先端までの地域	網走北部 (4)	紋別市から雄武町まで	
				宗谷南部 (5)	枝幸町全域	
		中部 (E)	雄冬岬先端から神威岬先端までの地域	宗谷東部 (6)	浜頓別町から宗谷岬まで	
				宗谷西部 (7)	宗谷岬から豊富町まで (利尻、礼文島を含む)	
		南部 (F)	神威岬先端から白神岬先端までの地域	留萌北部 (8)	幌延町から初山別村まで	
				留萌南部 (9)	羽幌町から雄冬岬まで	
根室	根室 (III)	北部 (G)	知床半島先端から竜神崎までの地域	石狩 (10)	雄冬岬から石狩市まで	
		南部 (H)	竜神崎から納沙布岬先端までの地域	後志北部 (11)	小樽市から神威岬まで	
	えりも以東 (IV)	東部 (I)	納沙布岬先端から白糠町と釧路市音別町の市町界までの地域	後志南部 (12)	神威岬から島牧村まで	
		西部 (J)	白糠町と釧路市音別町の市町界から襟裳岬先端までの地域	釧路北部 (13)	せたな町から八雲町まで (奥尻島を含む)	
				釧路南部 (14)	乙部町から白神岬まで	
				根室北部 (15)	羅臼町全域	
	千歳	えりも以西 (V)	日高 (K)	襟裳岬先端から日高町とむかわ町の町界までの地域	根室中部 (16)	標津町から竜神崎まで
			胆振 (L)	日高町とむかわ町の町界から地球岬先端までの地域	根室南部 (17)	竜神崎から納沙布岬まで
			噴火湾 (M)	地球岬先端から森町と鹿部町の町界までの地域	根室以東 (18)	根室市の納沙布岬以西太平洋側全域
			道南 (N)	森町と鹿部町の町界から白神岬先端までの地域	釧路東部 (19)	浜中町から厚岸町まで
		十勝北部 (20)	釧路町から白糠町まで			
		十勝南部 (21)	釧路市音別町から豊富町まで			
		襟裳東部 (22)	大樹町から広尾町まで			
		えりも町の襟裳岬東側全域				
		日高東部 (24)	えりも町の襟裳岬西側全域から浦河町まで			
		日高西部 (25)	新ひだか町から日高町まで			
胆振東部 (26)	むかわ町から苫小牧市まで					
胆振中部 (27)	白老町から地球岬まで					
胆振西部 (28)	地球岬から豊富町まで					
渡島北部 (29)	長万部町から森町まで					
渡島南部 (30)	鹿部町から恵山岬まで					
海峡東部 (31)	恵山岬から函館市と北斗市の市界まで					
海峡西部 (32)	北斗市から白神岬まで					

※ () 内の記号は付図の記号と対応している。
市町村名は平成25年3月末現在

(付図)



北海道におけるさけ・ます人工ふ化放流事業実施体制

注1：水系欄の◎は海中飼育等実施沿岸域。
 注2：捕獲実施魚種欄の○は捕獲採卵河川(基準事業費対象)、▲は補完河川(不足時採卵)。
 注3：ふ化場欄中の※は北水研、()は道内水試。

海区	地区	捕獲場	捕獲実施魚種				ふ化場	飼育実施魚種				水系	放流実施魚種									
			サケ	カラフトマス	サクラマス	ベニザケ		サケ	カラフトマス	サクラマス	地産		ベニザケ	サケ	カラフトマス	池産系サクラマス	池産系サクラマス	池産系ベニザケ	池産系幼魚			
オ	東部	岩尾別	○	○			岩尾別	○	○			ルシヤ川	○	○								
		遠音別	▲	▲			遠音別		○			岩尾別川	○	○								
		奥葦別	▲	○			奥葦別		○			遠音別川	○	○								
		斜里	○	○	○		※斜里	○	○	○		奥葦別川	○	○								
							秋の川	○	○			斜里川	○	○	○	○						
							来運	○	○													
							止別	○	○			◎網走東部	○	○								
							神浦	○	○			止別川	○	○								
							藻琴	○	○			浦士別川	○	○								
							相生	○	○			藻琴川	○	○								
ホ	中部	網走	○	○			相上	○	○			網走川	○	○								
							上里	○	○													
							網走		○													
												バイラギ川	○	○								
												能取湖	○	○								
												◎網走南部	○	○								
		地区計	○捕獲採卵	3	5	1	0	北水研	1	1	1	0	0	河川	10	11	1	1	0	0	0	0
			▲補完河川	5	3	0	0	道内水試	0	0	0	0	0	沿岸	2	0	0	0	0	0	0	0
								民間	7	8	0	0	0									
		ク	西部	常呂	○	○			置戸	○	○			常呂川	○	○						
							日吉	○	○													
							常呂	○	○													
							丸瀬布	○	○													
							湧別5線	○	○													
							湧別		○													
													◎網走西部	○	○							
							モベツ		○				モベツ川	○	○							
							渚滑	○	○				渚滑川	○	○							
							ウツ		○				沙留川	○	○							
ツ	南部	雄武	▲	▲			興部	○	○			藻興部川	○	○								
							興部	○	○			興部川	○	○								
							幌内	○	○			雄武川	○	○								
							幌内	○	○			雄武川	○	○								
												幌内川	○	○								
												◎網走北部	○	○								
		地区計	○捕獲採卵	4	4	0	0	北水研	0	0	0	0	0	河川	6	9	0	0	0	0	0	0
			▲補完河川	1	2	0	0	道内水試	0	0	0	0	0	沿岸	2	2	0	0	0	0	0	0
								民間	7	5	0	0	0									
		ク	西部	徳志別	○	○	○		※徳志別	○	○	○		音標川	○	○						
							歌登	○	○			風烈布川	○	○								
							ケモナイ	○	○			徳志別川	○	○	○							
							岡島	○	○													
							問牧	○	○													
							頓別	○	○													
							中頓別	○	○													
							新頓別	○	○													
							鬼河原		○													
海	地区計	知来別	○	○			鬼志別	○	○			鬼志別	○	○								
												知来別川	○	○								
												◎宗谷東部	○	○								
		地区計	○捕獲採卵	3	3	1	0	北水研	1	1	1	0	0	河川	7	5	1	0	0	0	0	0
			▲補完河川	1	1	0	0	道内水試	0	0	0	0	0	沿岸	2	0	0	0	0	0	0	0
								民間	8	3	0	0	0									
		海区計	○捕獲採卵	10	12	2	0	北水研	2	2	2	0	0	河川	23	25	2	1	0	0	0	0
	▲補完河川	7	6	0	0	道内水試	0	0	0	0	0	沿岸	6	2	0	0	0	0	0	0		
						民間	22	16	0	0	0											

- 注1：水系欄の◎は海中飼育等実施沿岸域。
 2：捕獲実施魚種欄の○は捕獲採卵河川(基準事業費対象)、▲は補完河川(不足時採卵)。
 3：ふ化場欄中の※は北水研、()は道内水試。

海区	地区	捕獲実施魚種				飼育実施魚種					水系	放流実施魚種									
		サケ	カラフトマス	サクラマス	ベニザケ	ふ化場	サケ	カラフトマス	サクラマス	地産		ベニザケ	サケ	カラフトマス	上系サクラマス	池産系サクラマス	上系ベニザケ				
日	北					東利尻	○					寿川	○								
						朝日	○					朝日川	○								
						新朝日	○														
						増幌	▲				○		大沢川	○							
						増幌							増幌川	○	○						
						◎宗谷西部								○							
						天塩	○						天塩川	○							
						※天塩	○														
						中川	○														
						美深	○														
						遠別	○														
						間寒別	○														
													遠別川	○							
													風連別川	○							
											◎留萌北部	○									
											羽幌川	○									
											小平藁川	○									
											信砂川	○									
											曇寒別川	○									
											◎留萌南部	○									
	地区計	○捕獲採卵	6	0	0	0	北水研	1	0	0	0	0	河川	11	1	0	0	0	0	0	
						道内水試	0	0	0	0	0										
		▲補完河川	1	0	0	0	民間	6	1	0	0	0	沿岸	3	0	0	0	0	0	0	
本	中																				
	地区計	○捕獲採卵	2	0	2	0	北水研	1	0	1	0	0	河川	7	0	1	1	5	3	0	0
						道内水試	0	0	0	0	0										
		▲補完河川	2	0	0	0	民間	2	0	0	0	0	沿岸	0	0	0	0	0	0	0	0
海	南																				
	地区計	○捕獲採卵	2	0	2	0	北水研	1	0	1	0	0	河川	7	0	1	1	5	3	0	0
						道内水試	0	0	0	0	0										
		▲補完河川	2	0	0	0	民間	2	0	0	0	0	沿岸	0	0	0	0	0	0	0	0
海	部																				
	地区計	○捕獲採卵	5	0	8	0	北水研	0	0	1	0	0	河川	20	0	2	1	19	17	0	0
						道内水試	0	0	1	1	0										
		▲補完河川	4	0	0	0	民間	10	0	4	3	0	沿岸	3	0	0	0	0	0	0	0
海区計	○捕獲採卵	13	0	10	0	北水研	2	0	2	0	0	河川	38	1	3	2	24	20	0	0	
	▲補完河川	7	0	0	0	道内水試	0	0	1	1	0										
						民間	18	1	4	3	0	沿岸	6	0	0	0	0	0	0	0	

- 注1：水系欄の◎は海中飼育等実施沿岸域。
 注2：捕獲実施魚種欄の○は捕獲採卵河川(基準事業費対象)、▲は補完河川(不足時採卵)。
 注3：ふ化場欄中の※は北水研、()は道内水試。

海区	地区	捕獲場	捕獲実施魚種				ふ化場	飼育実施魚種					水系	放流実施魚種													
			サケ	カラフトマス	サクラマス	ベニザケ		サケ	カラフトマス	サクラマス		ベニザケ		サケ	カラフトマス	上系サクラマス		池産系サクラマス		上系ベニザケ							
									上	地産					稚魚	幼魚	稚魚	幼魚	稚魚	幼魚							
根	北												モイレウシ川	○													
							モセカルベツ	○						ルサ川	○	○											
														モセカルベツ川	○												
			サシルイ		○									サシルイ川	○	○											
			羅白	○	○		羅白	○						羅白川	○	○											
			春刃古丹	○	○		春刃古丹	○		○				春刃古丹川	○	○											
							種別	○						種別川	○												
			元崎無異	▲	▲		元崎無異	○						◎根室北部													
			薫別	○	○		薫別	○						元崎無異川	○												
							忠類	○						薫別川	○	○											
														忠類川	○	○											
			伊茶仁	○	○	○	※伊茶仁	○	○	○				古多雄													
			標津	○	○	○	※根室			○				伊茶仁川	○	○	○	○									
							中標津	○						標津川	○	○	○	○									
					上標津	○																					
					標津	○																					
室	地区計	○捕獲採卵	5	6	2	0	北水研	1	1	2	0	0	河川	11	8	2	2	0	0	0	0	0	0	0	0		
		▲補完河川	1	1	0	0	道内水試	0	0	0	0	0	沿岸	0	0	0	0	0	0	0	0	0	0	0	0		
	南部	当幌	○	○			計根別	○					当幌川	○	○												
		春別	▲	▲			当幌	○					春別川	○	○												
		床丹	○	▲						○			床丹川	○	○												
		西別		○	○			※虹別	○					西別川	○	○											
							奥西別	○																			
							西別	○	○																		
							本別	○																			
			風蓮	○	▲								風蓮川	○	○												
			別当賀	○	○		別当賀				○		別当賀川	○	○												
													オンネベツ川	○	○												
													第2ホニオイ川	○	○												
													サンクタン川	○	○												
											◎根室南部	○															
地区計	○捕獲採卵	5	3	0	0	北水研	1	0	0	0	0	河川	9	7	0	0	0	0	0	0	0	0	0	0			
	▲補完河川	1	3	0	0	道内水試	0	0	0	0	0	沿岸	1	0	0	0	0	0	0	0	0	0	0	0			
海区計	○捕獲採卵	10	9	2	0	北水研	2	1	2	0	0	河川	20	15	2	2	0	0	0	0	0	0	0	0			
	▲補完河川	2	4	0	0	道内水試	0	0	0	0	0	沿岸	1	0	0	0	0	0	0	0	0	0	0	0			

注1：水系欄の◎は海中飼育等実施沿岸域。
 2：捕獲実施魚種欄の○は捕獲採卵河川(基準事業費対象)、▲は補完河川(不足時採卵)。
 3：ふ化場欄中の※は北水研、()は道内水試。

海区	地区	捕獲場	捕獲実施魚種				ふ化場	飼育実施魚種				水系	放流実施魚種									
			サケ	カラフトマス	サクラマス	ベニザケ		サケ	カラフトマス	サクラマス			ベニザケ	サケ	カラフトマス	そ上系サクラマス		池産系サクラマス		そ上系ベニザケ		
										そ上	地産					稚魚	幼魚	稚魚	幼魚	稚魚	幼魚	
えり	東部					落石		○				◎根室以東	○									
		幌戸	▲										幌戸川	○	○							
		藻散布	▲										新川	○								
		別寒辺牛	▲										藻散布川	○								
													別寒辺牛川	○								
													◎釧路東部	○								
													チョロベツ川	○								
								※鶴居	○			○										
								美留和	○					◎釧路川	○						○	
								標茶	○													
						オソツベツ	○															
						音別	○															
						茶路	○															
												底路川	○									
												茶路川	○									
												◎釧路西部	○									
	地区計	○捕獲採卵	1	1	0	1	北水研	1	0	0	0	1	河川	8	1	0	0	0	0	0	1	0
		▲補完河川	3	0	0	0	道内水試	0	0	0	0	0	沿岸	3	0	0	0	0	0	0	0	0
							民間	5	1	0	0	0										
も	西部						音別	○					音別川	○								
													厚内川	○								
								※十勝	○													
								幕別	○													
								札内	○													
								更別第1	○													
														◎十勝北部	○							
														当縁川	○							
														歴舟川	○							
														小紋別川	○							
												豊似川	○									
												歴舟川	○									
												小紋別川	○									
												豊似川	○									
												楽古川	○									
												広尾川	○									
												音調津川	○									
												◎十勝南部	○									
												猿留川	○									
	地区計	○捕獲採卵	3	0	0	0	北水研	1	0	0	0	0	河川	11	0	0	0	0	0	0	0	
		▲補完河川	3	0	0	0	道内水試	0	0	0	0	0	沿岸	2	0	0	0	0	0	0	0	
							民間	9	0	0	0	0										
海区計		○捕獲採卵	4	1	0	1	北水研	2	0	0	0	1	河川	19	1	0	0	0	0	0	1	0
		▲補完河川	6	0	0	0	道内水試	0	0	0	0	0	沿岸	5	0	0	0	0	0	0	0	0
							民間	14	1	0	0	0										

北海道におけるさけ・ます人工ふ化放流計画総括表

注1：捕獲場数の「採卵欄」は捕獲採卵実施場所数、「補完欄」は採卵不足時追加対応場所数。
 2：ふ化場数は稚魚生産場及び幼魚生産場の合計数。
 3：稚魚・幼魚放流水係数の「河川」は河川数、「沿岸」は海中飼育等実施数。
 4：ふ化場数・収容卵数・稚魚生産数・稚魚放流数・幼魚放流数・放流数総計欄の「北」は北水研、「道」は道内水試、「民」は民間施設。

魚種	捕獲場数		捕獲数 (尾)	採卵数 (千粒)	ふ化場 数	収容卵数 (千粒)	稚魚生産数 (千尾)		稚魚放流 水係数		稚魚放流数 (千尾)	幼魚放流 水係数		幼魚放流数 (千尾)	放流数総計 (千尾)									
	採卵	補完					北	道	民	計		河川	沿岸		北	道	民	計	河川	沿岸	北	道	民	計
サケ	60	32	1,290,700	1,207,530	10	146,800	北	129,000	143	21	北	129,000	-	-	北	129,000	北	道	民	計				
							道	0			道	0			道	0								
							民	899,300			民	899,300			民	899,300								
							計	1,028,300			計	1,028,300			計	0					計	1,028,300		
カラフトマス	22	10	381,000	170,000	3	8,300	北	7,200	42	2	北	7,200	-	-	北	7,200	北	道	民	計				
							道	0			道	0			道	0								
							民	128,700			民	128,700			民	128,700								
							計	135,900			計	135,900			計	0					計	135,900		
サクラマス (そ上系)	15	0	4,915	3,920	7	3,210	北	2,870	8	0	北	1,990	5	0	北	710	北	2,700	道	民	計			
							道	100			道	100			道	0	道	100						
							民	500			民	500			民	0	民	500						
							計	3,470			計	2,590			計	710	計	3,300						
サクラマス (池産系)			8,390	6,570	0	0	北	0	27	0	北	0	20	0	北	0	北	0	道	民	計			
							道	1,390			道	1,030			道	210	道	1,240						
							民	3,520			民	1,500			民	1,515	民	3,015						
							計	4,910			計	2,530			計	1,725	計	4,255						
サクラマス (小計)	15	0	13,305	10,490	7	3,210	北	2,870	35	0	北	1,990	25	0	北	710	北	2,700	道	民	計			
							道	1,490			道	1,130			道	210	道	1,340						
							民	4,020			民	2,000			民	1,515	民	3,515						
							計	8,380			計	5,120			計	2,435	計	7,555						
ベニザケ	2	0	220	220	2	220	北	180	1	0	北	50	2	0	北	100	北	150	道	民	計			
							道	0			道	0			道	0	道	0						
							民	0			民	0			民	0	民	0						
							計	180			計	50			計	100	計	150						
北海道計	65	33	1,685,225	1,388,240	12	158,530	北	139,250	159	21	北	138,240	27	0	北	810	北	139,050	道	民	計			
							道	1,490			道	1,130			道	210	道	1,340						
							民	1,032,020			民	1,030,000			民	1,515	民	1,031,515						
							計	1,172,760			計	1,169,370			計	2,535	計	1,171,905						

サ ケ

北海道におけるサケ人工ふ化放流計画表（海区・地区集計表）

海区	地区	捕獲数 (尾)	採卵数 (千粒)	道内移殖卵数		収容卵数 (千粒)	稚魚 生産数 (千尾)	稚魚 放流数 (千尾)
				供給卵数 (千粒)	受給卵数 (千粒)			
オホーツク	東 部	136,100	115,900	0	0	115,900	96,000	96,000
	中 部	119,600	102,300	0	0	102,300	84,500	84,500
	西 部	77,100	75,800	17,900	6,200	64,100	54,800	49,800
	海区計	332,800	294,000	17,900	6,200	282,300	235,300	230,300
日本海	北 部	51,000	53,200	10,200	20,900	63,900	54,200	60,000
	中 部	86,500	82,700	40,600	0	42,100	37,000	50,500
	南 部	66,500	67,600	0	43,600	111,200	98,400	87,400
	海区計	204,000	203,500	50,800	64,500	217,200	189,600	197,900
根 室	北 部	146,900	129,200	0	0	129,200	108,000	108,000
	南 部	112,700	98,800	0	0	98,800	84,000	84,000
	海区計	259,600	228,000	0	0	228,000	192,000	192,000
えりも以東	東 部	111,000	102,260	0	8,020	110,280	93,400	93,400
	西 部	160,800	147,460	8,020	0	139,440	118,900	118,900
	海区計	271,800	249,720	8,020	8,020	249,720	212,300	212,300
えりも以西	日 高	52,000	52,910	0	0	52,910	45,900	45,900
	胆 振	33,700	33,900	0	0	33,900	28,500	28,500
	噴火湾	56,300	59,500	6,000	0	53,500	46,400	48,800
	道 南	80,500	86,000	2,000	6,000	90,000	78,300	72,600
	海区計	222,500	232,310	8,000	6,000	230,310	199,100	195,800
北 海 道 計		1,290,700	1,207,530	84,720	84,720	1,207,530	1,028,300	1,028,300

北海道におけるサケ人工ふ化放流計画表

注1：捕獲場欄の（ ）は補完河川。 2：ふ化場及び稚魚供給場欄の※は北水研、（ ）は道内水試。 3：放流水系欄の◎は海中飼育等実施沿岸域。

海 区	地 区	捕獲場	捕獲数 (尾)	採卵数 (千粒)	道内移殖卵数		ふ化場	収容卵数 (千粒)	稚魚生産数 (千尾)	地場河川へ (千尾)	稚魚移動		放流水系	稚魚放流数 (千尾)
					供給卵数 (千粒)	受給卵数 (千粒)					供給場	稚魚数 (千尾)		
東 部											秋の川 1,500	◎文吉湾	1,500	
											秋の川 500	ルシャ川	1,500	
											来 運 1,000			
		岩尾別	8,600	7,300			岩尾別	2,300	1,900	1,900	来 運 3,100	岩尾別川	5,000	
		(遠音別)									秋の川 2,000	◎ウトロ漁港	2,000	
											来 運 1,000	遠音別川	1,000	
											来 運 2,000	◎知布泊漁港	2,000	
		(奥葦別)									秋の川 4,000	奥葦別川	4,000	
											来 運 1,000	◎斜里漁港	1,000	
		斜 里	51,700	44,100			※斜 里	12,900	11,600	11,600		0		
							秋の川	18,500	15,200	7,200	他へ	-8,000	斜里川	25,000
							来 運	17,700	14,300	6,200	他へ	-8,100		
		(止 別)					止 別	6,100	5,000	5,000		0	止別川	5,000
		(藻 琴)										相 生 1,000	浦士別	1,000
							藻 琴	8,800	7,000	7,000		0	藻琴川	7,000
												上 里 1,000	◎網走港湾	1,000
網 走	75,800	64,500			相 生	24,800	20,500	15,500	他へ	-5,000	網走川	31,000		
					上 里	24,800	20,500	15,500	他へ	-5,000				
										上 里 1,000	バイラギ川	1,000		
										相 生 4,000	◎能取漁港	7,000		
					(能 取)					上 里 3,000				
地 区 計	136,100	115,900	0	0	8箇所	115,900	96,000			0	16水系	96,000		
中 部											置 戸 1,500	◎常呂漁港	1,500	
		常 呂	29,000	24,800			置 戸	8,600	7,000	2,000	他へ	-5,000	常呂川	12,000
							日 吉	12,000	10,000	10,000		0		
												置 戸 1,500	◎浜佐呂間	1,500
												置 戸 2,000	◎トカロチ沖	2,000
												湧別5線 700	◎湧別漁港	700
												湧別5線 400	◎湧別湖南	400
												湧別5線 400	◎湧別湖北	400
		湧 別	41,000	35,100			丸瀬布	15,900	13,200	13,200		0	湧別川	20,500
							湧別5線	15,000	12,300	7,300	他へ	-5,000		
												湧別5線 1,100	◎コムケ湖	2,100
												渚 滑 1,000		
												渚 滑 2,400	◎紋別港湾	4,400
		渚 滑	22,500	19,200			渚 滑	18,600	15,500	12,500	他へ	-3,000	渚滑川	12,500
												興 部 3,000	◎沙留漁港	3,000
												興 部 2,000	◎興部漁港	2,000
					興 部	13,200	11,000	6,000	他へ	-5,000	興部川	6,000		
										幌 内 1,000	◎沢木漁港	1,000		
										幌 内 2,000	雄武川	2,000		
(雄 武)										幌 内 1,000	◎雄武漁港	1,000		
										幌 内 1,000	◎元稲府漁港	1,000		
										幌 内 500	◎幌内漁港	500		
幌 内	27,100	23,200			幌 内	19,000	15,500	10,000	他へ	-5,500	幌内川	10,000		
地 区 計	119,600	102,300	0	0	7箇所	102,300	84,500			0	20水系	84,500		
西 部											歌 登 1,000	音標川	1,000	
											歌 登 1,000	風烈布川	1,000	
		徳志別	43,300	42,600			※徳志別	12,600	11,100	11,100		0	徳志別川	11,100
							歌 登	3,600	3,000	400	他へ	-2,600		
		(北見幌別)					ケモナイ	4,700	4,000	4,000		0	北見幌別川	10,300
							岡 島	4,700	4,000	3,100	他へ	-900		
												新幌別 2,800		
							問 牧	1,400	1,200	900	他へ	-300	問牧川	3,100
												2,200		
												歌 登 300	◎山臼漁港	300
												歌 登 300	◎枝幸漁港	300
												問 牧 300	◎目梨漁港	300
							中頓別	6,200	5,000	0	他へ	-5,000		
		頓 別	27,300	26,900			頓 別	7,900	6,800	6,800		0	頓別川	13,600
							新幌別	19,800	17,000	6,800	他へ	-10,200		
		知来別	6,500	6,300			鬼志別	3,200	2,700	2,100	他へ	-600	知来別川	7,300
										新幌別 5,200				
										岡 島 300	◎浜猿払漁港	500		
										鬼志別 200				
										岡 島 300	◎東浦漁港	500		
										鬼志別 200				
										岡 島 300	◎宗谷港湾	500		
										鬼志別 200				
地 区 計	77,100	75,800	17,900	6,200	9箇所	64,100	54,800			-5,000	13水系	49,800		
海 区 計	332,800	294,000	17,900	6,200	24箇所	282,300	235,300			-5,000	49水系	230,300		

注1：捕獲場欄の（ ）は補完河川。 2：ふ化場及び稚魚供給場欄の※は北水研、（ ）は道内水試。 3：放流水系欄の◎は海中飼育等実施沿岸域。

海 区	地 区	捕獲場	捕獲数 (尾)	採卵数 (千粒)	道内移植卵数		ふ化場	収容卵数 (千粒)	稚魚生産数 (千尾)	地場河川へ (千尾)	稚魚移動		放流水系	稚魚放流数 (千尾)					
					供給卵数 (千粒)	受給卵数 (千粒)					供給場	稚魚数 (千尾)							
根 部	北										上標津	500	モイレウシ川	500					
											モセカルベツ	3,000	ルサ川	4,000					
											上標津	1,000							
											モセカルベツ	7,900	6,600	3,000	他へ	-3,600	モセカルベツ川	4,000	
												上標津	1,000						
			羅 白	11,200	10,000							羅 白	5,900	4,900	4,900	0	羅白川	9,500	
												モセカルベツ	600						
												標 津	4,000						
												植 別	3,000						
			春苺古丹	11,200	10,000							元崎無異	4,500		春苺古丹川	12,000			
												中標津	4,500						
												植 別	7,200	6,000	3,000	他へ	-3,000	植別川	4,000
												上標津	1,000						
		(元崎無異)									元崎無異	21,000	17,500	13,000	他へ	-4,500	元崎無異川	13,000	
		薫 別	13,500	12,000							薫 別	12,000	10,000	10,000		薫別川	10,000		
											忠 類	6,000	5,000	5,000		忠類川	5,000		
		伊茶仁	11,000	9,200							※伊茶仁	9,200	8,000	8,000		伊茶仁川	8,000		
											中標津	29,400	24,500	20,000	他へ	-4,500	標津川	38,000	
											上標津	10,800	9,000	5,500	他へ	-3,500			
											標 津	19,800	16,500	12,500	他へ	-4,000			
		地区計	146,900	129,200	0	0	10箇所	129,200	108,000				0	11水系	108,000				
室 部	南	当 幌	25,700	22,800							計根別	12,000	10,000	10,000	0	当幌川	10,000		
															当 幌	1,000	◎尾岱沼漁港	1,000	
															当 幌	1,000	春別川	2,000	
		(春 別)													奥西別	1,000			
												当 幌	12,000	10,000	5,000	他へ	-5,000	床丹川	5,000
																当 幌	3,000	◎床丹地先	3,000
												※虹 別	28,000	25,000	25,000		0		
												奥西別	14,400	12,000	3,500	他へ	-8,500	西別川	42,000
			西 別	64,600	56,200							西 別	16,800	14,000	500	他へ	-13,500		
												本 別	15,600	13,000	13,000		0		
																奥西別	1,000	◎別海漁港	1,000
																奥西別	1,000	風蓮川	7,000
																西 別	6,000		
			風 蓮	2,800	2,400											西 別	2,000	◎風蓮湖	2,000
														西 別	3,000	別当賀川	7,000		
														奥西別	4,000				
	別当賀	15,500	13,800											奥西別	1,000	オンネベツ川	3,000		
														西 別	2,000	第2ホニオイ川	500		
														西 別	500				
														奥西別	500			サンコタン	500
	地区計	112,700	98,800	0	0	6箇所	98,800	84,000				0	13水系	84,000					
海 区 計		259,600	228,000	0	0	16箇所	228,000	192,000				0	24水系	192,000					

注1：捕獲場欄の（ ）は補完河川。 2：ふ化場及び稚魚供給場欄の※は北水研、（ ）は道内水試。 3：放流水系欄の◎は海中飼育等実施沿岸域。

海 区	地 区	捕獲場	捕獲数 (尾)	採卵数 (千粒)	道内移殖卵数		ふ化場	収容卵数 (千粒)	稚魚生産数 (千尾)	地場河川へ (千尾)	稚魚移動		放流水系	稚魚放流数 (千尾)		
					供給卵数 (千粒)	受給卵数 (千粒)					供給場	稚魚数 (千尾)				
え り も	東 部										芦別	500	◎沖根婦漁港	500		
												芦別	500	◎三里浜漁港	500	
													芦別	500	◎昆布盛地先	500
		(幌戸)										幌戸川	1,900		3,700	
													オソツベツ	1,800		
													オソツベツ	1,300	◎羅多布港湾沖	2,970
													標茶	1,670		
													オソツベツ	800	新川	800
		(藻散布)											オソツベツ	1,000	藻散布川	3,000
													標茶	2,000		
													美留和	490		
													オソツベツ	500	◎藻散布漁港	990
		(別寒辺牛)											美留和	2,820	別寒辺牛川	3,800
													標茶	980		
													美留和	2,950	◎厚岸漁港	4,950
													オソツベツ	2,000		
											標茶	990	◎老若舞漁港	990		
											オソツベツ	2,000	◎老若舞漁港	2,000		
											標茶	990	◎昆布森漁港	990		
											美留和	120	◎釧路港東港区	120		
											※鶴居	11,000				
											美留和	33,810				
											オソツベツ	20,000				
											標茶	14,480				
											芦別	21,400				
											他へ					
											美留和	4,600	底路川	4,600		
											茶路	990	◎白糠漁港	990		
											他へ	-990	茶路川	7,200		
											6箇所	110,280		18水系	93,400	
											音別	10,600		音別川	9,000	
以 西 東 部	西 部											幕別	1,500	厚内川	1,500	
												札内	3,000	◎厚内漁港	3,000	
													※十勝	17,500		
													幕別	28,000		
													札内	28,500		
													更別第1	12,900		
													更別第1	1,700	当縁川	1,700
													更生	5,900		
													幕別	1,800	歴舟川	8,100
													更別第1	1,370		
													小紋別	2,900		
													幕別	2,000	小紋別川	6,900
													更別第1	2,430		
													広尾	3,000	豊似川	3,000
													広尾	400	楽古川	3,400
													他へ	-6,400	広尾川	11,800
											広尾	1,000	音調津川	1,000		
											広尾	1,000	◎十勝港湾	1,000		
											広尾	1,000	◎音調津漁港	1,000		
											猿留	9,000				
											猿留	8,200				
											猿留	8,200				
											10箇所	139,440		14水系	118,900	
海 区	計		271,800	249,720	8,020	8,020	16箇所	249,720	212,300		0	32水系	212,300			

注1：捕獲場欄の（ ）は補完河川。 2：ふ化場及び稚魚供給場欄の※は北水研、（ ）は道内水試。 3：放流水系欄の◎は海中飼育等実施沿岸域。

海区	地区	捕獲場	捕獲数 (尾)	採卵数 (千粒)	道内移殖卵数		ふ化場	収容卵数 (千粒)	稚魚生産数 (千尾)	地場河川へ (千尾)	稚魚移動		放流水系	稚魚放流数 (千尾)					
					供給卵数 (千粒)	受給卵数 (千粒)					供給場	稚魚数 (千尾)							
え	日	歌別	10,700	11,000				11,000	9,500	6,800	他へ	-2,700	歌別川	6,800					
		(仁雁別)									歌別	1,300	仁雁別川	2,100					
											日高幌別	800	◎旭漁港	700					
											歌別	700	◎東洋漁港	700					
											日高春別	350	様似川	350					
											日高幌別	950	◎様似漁港	950					
		日高幌別	15,100	15,300					3,150	2,700	2,350	他へ	-350	日高幌別川	7,600				
									9,150	7,900	3,800	他へ	-4,100						
											元浦	1,450							
											元浦	3,000	2,600	1,150	他へ	-1,450	元浦川	3,500	
	高	三石	5,600	5,720					5,120	4,500	4,500		0	三石川	5,000				
													豊畑	500					
													0						
		※静内	10,200	10,300					7,200	6,400	6,400		0	静内川	9,000				
									6,420	5,420	2,600	他へ	-2,820						
		新冠	5,600	5,770					4,750	4,180	3,180	他へ	-1,000	新冠川	4,000				
													820						
													1,000		厚別川	1,000			
													0						
			沙流	4,800	4,820				3,120	2,700	2,700		0	沙流川	4,200				
地区計		52,000	52,910	0	0	9箇所	52,910	45,900			0	13水系	45,900						
り	胆	(鶴川)										錦多峰	200	鶴川	2,200				
												白老	400						
												アヨロ	200						
												登別	200						
	振	錦多峰	4,400	4,400					4,400	3,700	3,500	他へ	-200	錦多峰川	3,500				
													800	社台川	800				
		白老	8,900	9,000					9,700	8,200	7,000	他へ	-1,200	白老川	7,000				
		敷生	10,900	11,000					11,000	9,200	8,000	他へ	-1,200	敷生川	8,000				
												4,000	アヨロ川	4,000					
												3,000	登別川	3,000					
地区計		33,700	33,900	0	0	5箇所	33,900	28,500			0	7水系	28,500						
も	噴											千舞別	5,300	4,600	1,000	他へ	-3,600	千舞別川	1,000
													2,400	2,000	1,000	他へ	-1,000	気仙川	1,000
													4,000	3,400	0	他へ	-3,400		
		長流	6,300	6,400									気仙	500		長流川	3,500		
													3,000						
		貫気別	9,700	9,900					4,600	3,900	3,900		千舞別	3,000	貫気別川	6,900			
	火												千舞別	600	◎有珠漁港沖	600			
													500	◎礼文漁港沖	500				
													400	◎虹田漁港沖	400				
		長万部							3,900	3,300	1,800	他へ	-1,500	静狩川	1,800				
		(長万部)											1,500		長万部川	1,750			
		(国縫)											250						
湾	遊楽部	28,600	30,800					8,300	7,500	7,500		0	遊楽部川	16,700					
								18,600	16,200	9,200	他へ	-7,000							
												3,500	落部川	3,500					
												1,500	◎落部漁港	1,500					
												5,000		鳥崎川	5,000				
	鳥崎	11,700	12,400									0							
以												他へ	-5,500						
												2,400		尾白内川	2,400				
												500	◎森漁港	500					
	地区計		56,300	59,500	6,000	0	8箇所	53,500	46,400			2,400	16水系	48,800					
	西	道	鹿部	3,700	4,000								他へ	-700	鹿部川	2,900			
														1,000					
(常路)													700	常路川	1,000				
													300						
大船			5,600	6,000					3,000	2,600	2,600		楸法華	2,100	大船川	4,700			
(矢尻)													他へ	-13,400	矢尻川	4,000			
尻岸内			10,700	11,400					7,200	6,300	5,800	他へ	-500	尻岸内川	7,500				
													1,700						
(原木)													2,000	原木川	2,500				
													500						
汐泊		10,300	11,000									0							
南													楸法華	3,900	汐泊川	8,400			
													1,500	大野川	1,500				
		(大野)											0						
		戸切地	20,300	21,750					11,600	10,300	700	他へ	-9,600	戸切地川	9,000				
									11,600	10,300	8,300	他へ	-2,000						
		茂辺地	18,500	19,750					1,700	1,500	1,500		0	茂辺地川	9,600				
												8,100							
(大当別)											2,000	大当別川	2,000						
(亀川)											0								
南												1,900	亀川	3,500					
												1,000	木古内川	1,000					
	知内	9,600	10,200					11,600	10,000	10,000		0	知内川	10,000					
	福島	1,800	1,900					13,200	11,200	5,000	他へ	-6,200	福島川	5,000					
地区計		80,500	86,000	2,000	6,000	11箇所	90,000	78,300			-5,700	15水系	72,600						
海区計		222,500	232,310	8,000	6,000	33箇所	230,310	199,100			-3,300	51水系	195,800						
北海道計		1,290,700	1,207,530	84,720	84,720	109箇所	1,207,530	1,028,300			0	218水系	1,028,300						

北海道におけるサケ海中飼育詳細計画

海区	地区	沿岸域	稚魚移動		放流箇所	稚魚放流数(千尾)	備考
			供給場	稚魚数(千尾)			
オホーツク	東部	網走東部	秋の川第1	1,500	◎文吉湾	1,500	
			秋の川第1	2,000	◎ウトロ漁港	2,000	
			来運	2,000	◎知布泊漁港	2,000	
			来運	1,000	◎斜里漁港	1,000	
		網走南部	上里	1,000	◎網走港湾	1,000	
			相生	4,000	◎能取漁港	7,000	
	地区計				6箇所	14,500	
	中部	網走西部	置戸	1,500	◎常呂漁港	1,500	
			置戸	1,500	◎浜佐呂間	1,500	
			置戸	2,000	◎サロマ湖トカロチ	2,000	
			湧別5線	700	◎湧別漁港	700	
			湧別5線	400	◎湧別湖南	400	
		網走北部	湧別5線	400	◎湧別湖北	400	
			湧別5線	1,100	◎コムケ湖	2,100	
			渚滑	1,000			
			湧別5線	2,400	◎紋別港湾	4,400	
			渚滑	2,000			
			興部	3,000	◎沙留漁港	3,000	
			興部	2,000	◎興部漁港	2,000	
幌内			1,000	◎沢木漁港	1,000		
幌内	1,000	◎雄武漁港	1,000				
幌内	1,000	◎元稲府漁港	1,000				
幌内	500	◎幌内漁港	500				
地区計				14箇所	21,500		
西部	宗谷南部	歌登	300	◎山臼漁港	300		
		歌登	300	◎枝幸港湾	300		
		問牧	300	◎目梨泊漁港	300		
	宗谷東部	岡島	300	◎浜猿払漁港	500		
		鬼志別	200	◎東浦漁港	500		
		岡島	300				
鬼志別	200	◎宗谷港湾	500				
岡島	300						
鬼志別	200						
地区計				6箇所	2,400		
海区計				26箇所	38,400		
日本海	北部	宗谷西部	中頓別	1,000	◎抜海漁港	1,000	
			東利尻	1,000	◎鬼脇港湾	2,000	
			朝日	1,000			
			朝日	500	◎旭浜漁港	500	
			東利尻	500	◎南浜漁港	500	
			東利尻	500	◎稚内港湾	500	
			東利尻	1,200	◎香深井漁港	1,200	
			東利尻	600	◎船泊港湾	600	
			新朝日	500	◎声間漁港	500	
			朝日	500	◎西稚内漁港	1,000	
		新朝日	500				
		東利尻	500	◎稚咲内漁港	500		
		留萌北部	中川	900	◎天塩港湾	900	
		留萌南部	羊蹄	300	◎豊岬漁港	300	
			羊蹄	300	◎苫前漁港	300	
	羊蹄		600	◎別笥漁港	600		
	羊蹄		600	◎雄冬漁港	600		
	地区計				15箇所	11,000	
	南部	後志南部	真狩	200	◎盃漁港	200	
			真狩	400	◎泊漁港	400	
		檜山北部	瀬棚	100	◎虹羅漁港	100	
			瀬棚	100	◎瀬棚港湾	100	
			瀬棚	2,000	◎鶴泊漁港	2,000	
		檜山南部	南檜山	500	◎泊漁港	500	
京極			500	◎江差港湾	500		
京極			1,000	◎五勝手漁港	1,000		
京極			500	◎小砂子漁港	500		
地区計				9箇所	5,300		
海区計				24箇所	16,300		

海区	地区	沿岸域	稚魚移動		放流箇所	稚魚放流数(千尾)	備考
			供給場	稚魚数(千尾)			
根室	北部	根室北部					
			地区計				箇所
	南部	根室南部	当幌	1,000	◎尾岱沼漁港	1,000	
			当幌	3,000	◎床丹地先	3,000	
			奥西別	1,000	◎別海漁港	1,000	
			西別	2,000	◎風蓮湖	2,000	
地区計				4箇所	7,000		
海区計				4箇所	7,000		
えりも	東部	根室以東	芦別	500	◎沖根婦漁港	500	
			芦別	500	◎昆布盛地先	500	
			芦別	500	◎三里浜地先	500	
		釧路東部	オソツベツ	1,300	◎霧多布港湾沖	2,970	
			標茶	1,670			
			美留和	490	◎藻散布漁港	990	
			オソツベツ	500			
		釧路西部	美留和	2,950	◎厚岸漁港	4,950	
			オソツベツ	2,000			
			標茶	990			◎老若舞漁港
	西部	十勝北部	札内	3,000	◎厚内漁港	3,000	
			広尾	1,000	◎十勝港湾	1,000	
			広尾	1,000	◎音調津漁港	1,000	
			地区計				3箇所
	海区計				13箇所	18,500	
えりも	日高	日高東部	歌別	700	◎旭漁港	700	
			歌別	700	◎東洋漁港	700	
			日高幌別	950	◎様似漁港	950	
	地区計				3箇所	2,350	
	渡島	胆振西部	気仙	500	◎礼文漁港沖	500	
			千舞別	600	◎有珠漁港沖	600	
関内			400	◎虻田漁港沖	400		
遊楽部			1,500	◎落部漁港	1,500		
渡島北部	尾白内	500	◎森漁港	500			
	地区計				5箇所	3,500	
海区計				8箇所	5,850		
北海道計				75箇所	86,050		

北海道におけるサケ人工ふ化放流計画表（期別集計表）

海 区	地 区	期 別	捕獲数 (尾)	採卵数 (千粒)	道内移殖卵数		収容卵数 (千粒)	稚魚 生産数 (千尾)	稚魚 放流数 (千尾)	
					供給卵数 (千粒)	受給卵数 (千粒)				
オ ホ ト ク	東 部	前 期	34,700	29,800	0	0	29,800	24,500	24,500	
		中 期	60,200	52,300	0	0	52,300	43,700	43,700	
		後 期	41,200	33,800	0	0	33,800	27,800	27,800	
		地区計	136,100	115,900	0	0	115,900	96,000	96,000	
	中 部	前 期	29,700	25,600	0	0	25,600	21,000	21,000	
		中 期	69,800	59,800	0	0	59,800	49,400	49,400	
		後 期	20,100	16,900	0	0	16,900	14,100	14,100	
		地区計	119,600	102,300	0	0	102,300	84,500	84,500	
	西 部	前 期	33,400	32,900	9,500	3,600	27,000	23,000	20,000	
		中 期	34,900	34,300	8,400	2,600	28,500	24,600	22,600	
		後 期	8,800	8,600	0	0	8,600	7,200	7,200	
		地区計	77,100	75,800	17,900	6,200	64,100	54,800	49,800	
海区計			332,800	294,000	17,900	6,200	282,300	235,300	230,300	
日 本 海	北 部	前 期	32,300	33,550	6,100	11,000	38,450	32,550	36,350	
		中 期	18,700	19,650	4,100	9,900	25,450	21,650	23,650	
		後 期	0	0	0	0	0	0	0	
		地区計	51,000	53,200	10,200	20,900	63,900	54,200	60,000	
	中 部	前 期	62,800	58,300	32,200	0	26,100	22,600	33,600	
		中 期	22,000	22,800	8,400	0	14,400	13,000	15,500	
		後 期	1,700	1,600	0	0	1,600	1,400	1,400	
		地区計	86,500	82,700	40,600	0	42,100	37,000	50,500	
	南 部	前 期	50,300	51,200	0	33,200	84,400	75,070	63,270	
		中 期	16,200	16,400	0	10,400	26,800	23,330	24,130	
		後 期	0	0	0	0	0	0	0	
		地区計	66,500	67,600	0	43,600	111,200	98,400	87,400	
海区計			204,000	203,500	50,800	64,500	217,200	189,600	197,900	
根 室	北 部	前 期	41,400	36,400	0	0	36,400	30,500	30,500	
		中 期	57,900	51,300	0	0	51,300	42,800	42,800	
		後 期	47,600	41,500	0	0	41,500	34,700	34,700	
		地区計	146,900	129,200	0	0	129,200	108,000	108,000	
	南 部	前 期	39,300	34,400	0	0	34,400	29,000	29,000	
		中 期	45,700	40,200	0	0	40,200	34,200	34,200	
		後 期	27,700	24,200	0	0	24,200	20,800	20,800	
		地区計	112,700	98,800	0	0	98,800	84,000	84,000	
	海区計			259,600	228,000	0	0	228,000	192,000	192,000

海 区	地 区	期 別	捕獲数 (尾)	採卵数 (千粒)	道内移殖卵数		収容卵数 (千粒)	稚 魚 生産数 (千尾)	稚 魚 放流数 (千尾)	
					供給卵数	受給卵数				
					(千粒)	(千粒)				
え り も 以 東	東 部	前 期	43,400	39,850	0	4,480	44,330	37,440	37,440	
		中 期	47,600	43,920	0	3,540	47,460	40,240	40,240	
		後 期	20,000	18,490	0	0	18,490	15,720	15,720	
		地区計	111,000	102,260	0	8,020	110,280	93,400	93,400	
	西 部	前 期	63,600	58,460	4,480	0	53,980	45,790	45,790	
		中 期	75,600	69,210	3,540	0	65,670	56,140	56,140	
		後 期	21,600	19,790	0	0	19,790	16,970	16,970	
		地区計	160,800	147,460	8,020	0	139,440	118,900	118,900	
	海 区 計			271,800	249,720	8,020	8,020	249,720	212,300	212,300
	え り も 以 西	日 高	前 期	14,100	14,270	0	0	14,270	12,370	12,370
中 期			21,850	22,130	0	0	22,130	19,150	19,150	
後 期			16,050	16,510	0	0	16,510	14,380	14,380	
地区計			52,000	52,910	0	0	52,910	45,900	45,900	
胆 振		前 期	8,700	8,750	0	0	8,750	7,350	7,350	
		中 期	13,100	13,250	0	0	13,250	11,100	11,100	
		後 期	11,900	11,900	0	0	11,900	10,050	10,050	
		地区計	33,700	33,900	0	0	33,900	28,500	28,500	
噴 火 湾		前 期	10,000	10,550	0	0	10,550	9,100	9,100	
		中 期	17,800	18,800	0	0	18,800	16,300	16,300	
		後 期	28,500	30,150	6,000	0	24,150	21,000	23,400	
		地区計	56,300	59,500	6,000	0	53,500	46,400	48,800	
道 南		前 期	8,800	9,750	0	0	9,750	8,350	8,350	
		中 期	36,100	38,350	2,000	0	36,350	31,650	28,350	
		後 期	35,600	37,900	0	6,000	43,900	38,300	35,900	
		地区計	80,500	86,000	2,000	6,000	90,000	78,300	72,600	
海 区 計			222,500	232,310	8,000	6,000	230,310	199,100	195,800	
北 海 道 計			1,290,700	1,207,530	84,720	84,720	1,207,530	1,028,300	1,028,300	

北海道におけるサケ人工ふ化放流計画表（前期）

注1：捕獲場欄の（ ）は補充河川。2：ふ化場及び稚魚供給場欄の※は北水研、（ ）は道内水試。3：放流水系欄の◎は海中飼育等実施沿岸域。

海区	地区	捕獲場	捕獲数 (尾)	採卵数 (千粒)	道内移殖卵数		ふ化場	収容卵数 (千粒)	稚魚生産 尾数 (千尾)	地場河川 へ (千尾)	稚魚移動		放流水系	稚魚放流数 (千尾)	
					供給卵数 (千粒)	受給卵数 (千粒)					供給場	稚魚数 (千尾)			
オ	東部	岩尾別 (遠音別)	2,700	2,300			岩尾別	2,300	1,900	1,900			0	岩尾別	1,900
		(奥藻別)										来運 1,000	◎知布泊漁港	1,000	
		斜里	11,200	9,700			※斜里	2,200	2,000	2,000		秋の川 2,000	奥藻別	2,000	
		(止別)					秋の川	5,500	4,500	2,500	他へ	0	斜里	5,100	
		(藻琴)					来運	2,000	1,600	600	他へ	-2,000	止別	2,000	
		網走	20,800	17,800			止別	2,500	2,000	2,000		0	藻琴	2,000	
		(能取)					藻琴	2,600	2,000	2,000		0	◎網走港湾	500	
		相生					相生	6,000	5,000	3,500	他へ	-1,500	網走	7,000	
		上里					上里	6,700	5,500	3,500	他へ	-2,000	◎能取漁港	3,000	
												相生 1,500 上里 1,500			
	地区計		34,700	29,800	0	0	8か所	29,800	24,500		0	9水系	24,500		
オ	中部	常呂	4,900	4,200			置戸	1,200	1,000	0		置戸	500	◎常呂漁港	500
		湧別	9,600	8,200			日吉	3,000	2,500	2,500		他へ	-1,000	常呂	2,500
		渚滑	5,500	4,900			丸瀬布	5,800	4,800	4,800		置戸	500	◎浜佐呂間漁港	500
		(雄武)					渚滑	4,900	4,000	2,700	他へ	-1,300	湧別	4,800	
		幌内	9,700	8,300			渚滑	4,900	4,000	2,700	他へ	-1,300	◎コムケ湖	500	
							興部	4,800	4,000	2,000	他へ	-2,000	◎紋別港湾	800	
												興部	1,000	◎沙留漁港	1,000
												興部	1,000	◎興部漁港	1,000
												幌内	500	◎沢木漁港	500
												幌内	300	雄武	300
										幌内	500	◎雄武漁港	500		
										幌内	500	◎元箱府漁港	500		
										幌内	500	◎幌内漁港	500		
	地区計		29,700	25,600	0	0	6か所	25,600	21,000		0	16水系	21,000		
ツ	西部	徳志別 (北見幌別)	20,400	20,100	5,400		歌登	3,600	3,000	4,800	4,800	歌登	1,000	音標	1,000
		岡島					歌登	3,600	3,000	400	他へ	-2,600	風烈布川	1,000	
		問牧					岡島	1,200	1,000	100	他へ	-900	徳志別	4,800	
		頃別	9,400	9,300	2,900	3,600	問牧	1,400	1,200	900	新頃別	600	北見幌別	1,100	
		知来別	3,600	3,500	1,200		頃別	2,500	2,100	2,100	他へ	-300	問牧	1,800	
							新頃別	7,500	6,500	2,900	他へ	-3,600	◎山白漁港	300	
							鬼志別	1,700	1,400	0	他へ	-1,400	◎枝幸港湾	300	
											新頃別	2,100	◎目梨泊漁港	300	
											鬼志別	800			
											岡島	300	◎浜猿払漁港	500	
									鬼志別	200					
									岡島	300	◎東浦漁港	500			
									鬼志別	200					
									岡島	300	◎宗谷港湾	500			
									鬼志別	200					
	地区計		33,400	32,900	9,500	3,600	8か所	27,000	23,000		-3,000	13水系	20,000		
	海区計		97,800	88,300	9,500	3,600	22か所	82,400	68,500		-3,000	38水系	65,500		

注1：捕獲場欄の（ ）は補完河川。2：ふ化場及び稚魚供給場欄の※は北水研、（ ）は道内水試。3：放流水系欄の◎は海中飼育等実施沿岸域。

海区	地区	捕獲場	捕獲数 (尾)	採卵数 (千粒)	道内移植卵数		ふ化場	収容卵数 (千粒)	稚魚生産 尾数 (千尾)	地場河川 へ (千尾)	稚魚移動		放流水系	稚魚放流数 (千尾)					
					供給卵数 (千粒)	受給卵数 (千粒)					供給場	稚魚数 (千尾)							
日	北部	(増幌)									中頓別	2,000	増幌	2,000					
												東利尻	4,200	他へ	-2,700	寿	800		
													朝日	2,400	他へ	-1,500	朝日	1,950	
													新朝日	4,400	他へ	-2,250			
													東利尻	1,000		◎鬼脇港湾	2,000		
													朝日	1,000		◎旭浜漁港	500		
													朝日	500		◎南浜漁港	500		
													東利尻	500		◎香深井漁港	1,200		
													東利尻	1,200		◎声間漁港	500		
													新朝日	500		◎西稚内漁港	500		
													新朝日	500		◎抜海漁港	1,000		
													中頓別	1,000					
													他へ	-900					
														0		天塩	8,550		
														0					
														0					
													中川	900		◎天塩港湾	900		
													新朝日	1,250					
													京極	800		遠別	3,350		
													羊蹄	1,300					
													羊蹄	400		風連別	400		
												羊蹄	900		羽幌	900			
												羊蹄	300		◎苫前漁港	300			
												羊蹄	1,700		小平臺	1,700			
												羊蹄	3,500		信砂	3,500			
												羊蹄	5,200		曇寒別	5,200			
												羊蹄	300		◎別刈漁港	300			
												羊蹄	300		◎雄冬漁港	300			
												羊蹄	300						
	地区計		32,300	33,550	6,100	11,000	7か所	38,450	32,550			17,700	21水系	36,350					
本	中部	(厚田)										京極	2,000		浜益	2,000			
													京極	1,500		厚田	1,500		
													※千歳	20,600	17,700	17,700	0	石狩	17,700
													余市	2,900	2,600	2,600	0		
													真狩	1,500		余市	4,600		
													京極	500					
													0						
													真狩	1,500		古平	4,800		
												京極	1,000						
												真狩	500		美国	1,500			
												京極	1,000						
											真狩	1,500		積丹	1,500				
	地区計		62,800	58,300	32,200	0	3か所	26,100	22,600			11,000	7水系	33,600					
海	南部	(古宇)										真狩	1,370		古宇	1,870			
													京極	500					
													真狩	400		盃	400		
													0						
													真狩	1,100		野東	4,600		
													他へ	-9,470		尻別	5,000		
													他へ	-24,400					
													0		朱太	6,500			
													京極	2,000					
													京極	1,100		泊	1,100		
													真狩	1,000					
													京極	2,000		千走	3,000		
													真狩	200		◎盃漁港	200		
													真狩	400		◎泊漁港	400		
													瀬棚	800		嗣内	800		
													瀬棚	1,000		馬場	1,000		
												他へ	-4,000		利別	9,000			
												瀬棚	1,000		良瑠石	1,000			
												瀬棚	100		◎虹羅漁港	100			
												瀬棚	100		◎瀬棚漁港	100			
											瀬棚	1,000		◎鶴泊漁港	1,000				
											京極	2,000		小川	2,000				
											0								
											上ノ国	3,700		相沼内	6,400				
											京極	1,000							
											京極	2,000		貝取淵	2,000				
											京極	1,000		姫川	1,000				
											他へ	-500		厚沢部	6,000				
											上ノ国	1,300							
											0								
											京極	-5,000		天の	6,300				
											京極	3,000							
											京極	1,000		石崎	1,000				
											南檜山	500		◎泊漁港	500				
											京極	500		◎江差港湾	500				
											京極	1,000		◎五勝手漁港	1,000				
											京極	500		◎小砂子漁港	500				
	地区計		50,300	51,200	0	33,200	8か所	84,400	75,070			-11,800	27水系	63,270					
海区計			145,400	143,050	38,300	44,200	18か所	148,950	130,220			16,900	55水系	133,220					

注1：捕獲場欄の（ ）は補完河川。2：ふ化場及び稚魚供給場欄の※は北水研、（ ）は道内水試。3：放流水系欄の◎は海中飼育等実施沿岸域。

海区	地区	捕獲場	捕獲数 (尾)	採卵数 (千粒)	道内移植卵数		ふ化場	収容卵数 (千粒)	稚魚生産 尾数 (千尾)	地場河川 へ (千尾)	稚魚移動		放流水系	稚魚放流数 (千尾)	
					供給卵数 (千粒)	受給卵数 (千粒)					供給場	稚魚数 (千尾)			
根	北部										上標津	500	モイレウシ	500	
											上標津	1,000	ルサ	1,000	
											上標津	1,000	モセカルベツ	1,000	
		羅白	3,800	3,400				羅白	2,400	2,000	2,000		0	羅白	2,000
		春刃古丹	3,800	3,400								中標津	4,500	春刃古丹	4,500
		(元崎無異)										上標津	1,000	植別	1,000
		薫別	5,400	4,800				元崎無異	3,600	3,000	3,000		0	元崎無異	3,000
		伊茶仁	3,400	2,800				薫別	4,800	4,000	4,000		0	薫別	4,000
		標津	25,000	22,000				※伊茶仁	2,800	2,500	2,500		0	伊茶仁	2,500
								中標津	17,400	14,500	10,000	他へ	-4,500		標津
							上標津	5,400	4,500	1,000	他へ	-3,500			
	地区計	41,400	36,400	0	0	6か所	36,400	30,500				0	9水系	30,500	
	南部	当幌	10,300	9,000				計根別	4,800	4,000	4,000		0	当幌	4,000
		(春別)										当幌	1,000	◎尾岱沼漁港	1,000
		床丹	1,300	1,200				当幌	5,400	4,500	2,500	他へ	-2,000	床丹	2,500
											当幌	1,000	◎床丹地先	1,000	
西別		21,000	18,200				※虹別	5,600	5,000	5,000		0			
							西別	9,000	7,500	0	他へ	-7,500	西別	13,000	
風蓮							本別	9,600	8,000	8,000		0			
別当賀		6,700	6,000								西別	3,000	風蓮	3,000	
地区計	39,300	34,400	0	0	5か所	34,400	29,000				0	9水系	29,000		
海区計	80,700	70,800	0	0	11か所	70,800	59,500				0	18水系	59,500		
えりも	東部										荳別	500	◎沖根津漁港	500	
											荳別	500	◎三里浜地先	500	
		(幌戸)									荳別	500	◎昆布盛地先	500	
											オソツベツ	1,800	幌戸	1,800	
		(藻散布)									オソツベツ	1,300	◎羅多布港湾沖	1,300	
		別寒辺牛									オソツベツ	800	新川	800	
											オソツベツ	1,000	藻散布	1,000	
											オソツベツ	500	◎藻散布漁港	500	
											美留和	2,190	別寒辺牛	2,190	
											オソツベツ	2,000	◎厚岸漁港	2,000	
										オソツベツ	1,200	チヨロベツ	1,200		
	鉏路	43,400	39,850		4,480		美留和	11,530	9,710	5,000	他へ	-4,710			
							オソツベツ	16,000	13,600	5,000	他へ	-8,600	鉏路	17,660	
							※鶴居	3,600	2,900	2,900		0			
							荳別	7,400	6,260	4,760	他へ	-1,500			
										美留和	2,520	庶路	2,520		
地区計	43,400	39,850	0	4,480	5か所	44,330	37,440				0	14水系	37,440		
西部	音別						音別	3,680	3,120	3,120		0	音別	3,120	
	更別第1						更別第1	10,100	8,580	5,490	他へ	-3,090			
	※十勝						※十勝	7,900	6,700	6,700		0	十勝	23,840	
	幕別	49,400	45,470	4,480			幕別	5,030	4,270	4,270		0			
	札内						札内	8,700	7,380	7,380		0			
	(歴舟)						更生	2,950	2,460	2,460		0	更別第1	1,000	
											更別第1	740	歴舟	3,200	
	(小紋別)						小紋別	1,450	1,240	1,240		0	小紋別	2,590	
											更別第1	1,350			
	(楽古)										広尾	2,000	豊似	2,000	
楽古						楽古	1,180	1,000	1,000		0	楽古	1,400		
広尾	10,600	9,690				広尾	9,690	8,240	4,340	他へ	-3,900	広尾	4,340		
										広尾	500	◎十勝港湾	500		
										広尾	500	音調津	500		
										広尾	500	◎音調津漁港	500		
猿留	3,600	3,300				猿留	3,300	2,800	2,800		0	猿留	2,800		
地区計	63,600	58,460	4,480	0	10か所	53,980	45,790				0	12水系	45,790		
海区計	107,000	98,310	4,480	4,480	15か所	98,310	83,230				0	26水系	83,230		

注1：捕獲場欄の（ ）は補完河川。2：ふ化場及び稚魚供給場欄の※は北水研、（ ）は道内水試。3：放流水系欄の◎は海中飼育等実施沿岸域。

海区	地区	捕獲場	捕獲数 (尾)	採卵数 (千粒)	道内移植卵数		ふ化場	収容卵数 (千粒)	稚魚生産 尾数 (千尾)	地場河川 へ (千尾)	稚魚移動		放流水系	稚魚放流数 (千尾)		
					供給卵数 (千粒)	受給卵数 (千粒)					供給場	稚魚数 (千尾)				
日高		歌別	2,100	2,200			歌別	2,200	1,850	1,850		0	歌別	1,850		
		(仁雁別)											日高幌別	800	仁雁別	800
		日高幌別	4,700	4,750					日高幌別	4,750	4,200	2,100	他へ	-2,100	◎襟似漁港	400
													日高幌別	900	日高幌別	2,100
		三石	1,600	1,600					三石	1,600	1,410	1,410		0	元浦	900
		静内	2,800	2,800					※静内	800	700	700		0	三石	1,410
									豊畑	2,000	1,660	1,660		0	静内	2,360
		新冠	1,600	1,660					新冠	1,660	1,460	960	他へ	-500	新冠	960
													新冠	500	厚別	500
		沙流	1,300	1,260					沙流	1,260	1,090				沙流	1,090
地区計			14,100	14,270	0	0	7か所	14,270	12,370		0	10水系	12,370			
えり	胆振	(鶴川)										敷生	600	鶴川	600	
		錦多峰	1,100	1,100			錦多峰	1,100	950	950		0	錦多峰	950		
		白老	2,400	2,400			白老	2,400	2,000	1,600	他へ	-400	白老	1,600		
		敷生	2,800	2,850			敷生	2,850	2,400	1,800	他へ	-600	敷生	1,800		
		アヨロ	1,200	1,200			アヨロ	1,200	1,000	1,000		0	アヨロ	1,000		
		登別	1,200	1,200			登別	1,200	1,000	1,000		0	登別	1,000		
		地区計	8,700	8,750			0	0	5か所	8,750	7,350		0	7水系	7,350	
も	噴火湾						千舞別	1,250	1,100	500	他へ	-600	千舞別	500		
		長流	1,800	1,800			気仙	1,800	1,500	500	他へ	-1,000	気仙	500		
												気仙	500	長流	500	
		貫気別	2,800	2,850			貫気別	1,600	1,300	1,300		0	千舞別	600	◎有珠漁港沖	600
		(長万部)											気仙	500	◎礼文漁港沖	500
		(国縫)												0	貫気別	1,300
		遊楽部	3,900	4,300			※八雲	2,800	2,500	2,500		0	遊楽部	3,800		
鳥崎	1,500	1,600	遊楽部	1,500	1,300	1,300		0								
			尾白内	1,600	1,400	0	他へ	-1,400								
							尾白内	1,150			鳥崎	1,150				
							尾白内	250			◎森漁港	250				
地区計			10,000	10,550	0	0	6か所	10,550	9,100		0	9水系	9,100			
西	道南	鹿部	900	1,000			鹿部	1,000	850	850		0	鹿部	850		
		(常路)					大船	2,000	1,700	1,700		0	大船	1,700		
		大船	1,800	2,000			樺法華	4,000	3,400	0	他へ	-3,400				
		(矢尻)											樺法華	1,700	尻岸内	1,700
		尻岸内	1,800	2,000												
		(原木)					汐泊	3,000	3,300					0	汐泊	2,800
		汐泊	3,000	3,300									樺法華	1,700		
		(大野)					上磯中野	1,450	1,300	1,300		0	戸切地	1,300		
		戸切地	1,300	1,450												
		茂辺地														
(大当別)																
(魚川)																
知内																
福島																
地区計			8,800	9,750	0	0	5か所	9,750	8,350		0	5水系	8,350			
海区計			41,600	43,320	0	0	23か所	43,320	37,170		0	31水系	37,170			
北海道計			472,500	443,780	52,280	52,280	89か所	443,780	378,620		13,900	168水系	378,620			

北海道におけるサケ海中飼育詳細計画（前期）

海区	地区	沿岸域	稚魚移動		放流箇所	稚魚放流数(千尾)	備考
			供給場	稚魚数(千尾)			
オホshima	東部	網走東部	来運	1,000	◎知布泊漁港	1,000	
			上里	500	◎網走港湾	500	
		網走南部	上里	1,500	◎能取漁港	3,000	
			相生	1,500			
	地区計				3箇所	4,500	
	中部	網走西部	置戸	500	◎常呂漁港	500	
			置戸	500	◎浜佐呂間漁港	500	
		網走北部	渚滑	500	◎コムケ湖	500	
			渚滑	800	◎紋別港湾	800	
			興部	1,000	◎沙留漁港	1,000	
興部			1,000	◎興部漁港	1,000		
幌内			500	◎沢木漁港	500		
幌内			500	◎雄武漁港	500		
幌内			500	◎元稲府漁港	500		
幌内			500	◎幌内漁港	500		
地区計				10箇所	6,300		
ツク	西部	宗谷南部	歌登	300	◎山臼漁港	300	
			歌登	300	◎枝幸港湾	300	
			問牧	300	◎目梨泊漁港	300	
		宗谷東部	岡島	300	◎浜猿払漁港	500	
	鬼志別		200	◎東浦漁港	500		
	岡島		300				
	鬼志別		200	◎宗谷港湾	500		
	岡島		300				
	鬼志別		200				
	地区計				6箇所	2,400	
海区計				19箇所	13,200		
日本海	北部	宗谷西部	中頓別	1,000	◎抜海漁港	1,000	
			東利尻	1,000	◎鬼脇港湾	2,000	
			朝日	1,000			
			朝日	500	◎旭浜漁港	500	
			東利尻	500	◎南浜漁港	500	
			東利尻	1,200	◎香深井漁港	1,200	
			新朝日	500	◎声問漁港	500	
			新朝日	500	◎西稚内漁港	500	
		留萌北部	中川	900	◎天塩港湾	900	
			羊蹄	300	◎苫前漁港	300	
	留萌南部	羊蹄	300	◎別笄漁港	300		
		羊蹄	300	◎雄冬漁港	300		
	地区計				11箇所	8,000	
	南部	後志南部	真狩	200	◎盃漁港	200	
			真狩	400	◎泊漁港	400	
		檜山北部	瀬棚	100	◎虻羅漁港	100	
			瀬棚	100	◎瀬棚港湾	100	
		檜山南部	瀬棚	1,000	◎鶴泊漁港	1,000	
南檜山			500	◎泊漁港	500		
京極			500	◎江差港湾	500		
京極			1,000	◎五勝手漁港	1,000		
京極	500	◎小砂子漁港	500				
地区計				9箇所	4,300		
海区計				20箇所	12,300		

海区	地区	沿岸域	稚魚移動		放流箇所	稚魚放流数(千尾)	備考
			供給場	稚魚数(千尾)			
根室	北部	根室北部					
		地区計			箇所	0	
	南部	根室南部	当幌	1,000	◎尾岱沼漁港	1,000	
		当幌	1,000	◎床丹地先	1,000		
地区計				2箇所	2,000		
海区計				2箇所	2,000		
えりも	東部	根室以東	芦別	500	◎沖根婦漁港	500	
			芦別	500	◎昆布盛地先	500	
			芦別	500	◎三里浜地先	500	
		釧路東部	オソツベツ	1,300	◎霧多布港湾沖	1,300	
			オソツベツ	500	◎葉散布漁港	500	
			オソツベツ	2,000	◎厚岸漁港	2,000	
	地区計				6箇所	5,300	
	西部	十勝南部	広尾	500	◎十勝港湾	500	
		広尾	500	◎音調津漁港	500		
	地区計				2箇所	1,000	
海区計				8箇所	6,300		
えりも	日高	日高	日高幌別	400	◎様似漁港	400	
		地区計			1箇所	400	
	噴火湾	胆振西部	気仙	500	◎礼文漁港沖	500	
		千舞別	600	◎有珠漁港沖	600		
		渡島北部	尾白内	250	◎森漁港	250	
	地区計				3箇所	1,350	
海区計				4箇所	1,750		
北海道計				53箇所	35,550		

北海道におけるサケ人工ふ化放流計画表（中期）

注1：捕獲場欄の（ ）は補完河川。2：ふ化場及び稚魚供給場欄の※は北水研、（ ）は道内水試。3：放流水系欄の◎は海中飼育等実施沿岸域。

海区	地区	捕獲場	捕獲数 (尾)	採卵数 (千粒)	道内移植卵数		ふ化場	収容卵数 (千粒)	稚魚生産 尾数 (千尾)	地場河川 へ (千尾)	稚魚移動		放流水系	稚魚放流 数 (千尾)		
					供給卵数 (千粒)	受給卵数 (千粒)					供給場	稚魚数 (千尾)				
オ	東部										秋の川	1,500	◎文吉湾	1,500		
												秋の川	500			
												来運	1,000	ルシヤ	1,500	
		岩尾別	4,000	3,400								来運	1,800	岩尾別	1,800	
													秋の川	2,000	◎ウトロ漁港	2,000
													来運	1,000	遠音別	1,000
		(遠音別)											来運	1,000	◎知布治漁港	1,000
		(奥藻別)											秋の川	2,000	奥藻別	2,000
													来運	1,000	◎斜里漁港	1,000
		斜里	24,400	21,500					※斜里	4,300	3,900	3,900		0		
									秋の川	13,000	10,700	4,700	他へ	-6,000	斜里	9,100
									来運	7,600	6,300	500	他へ	-5,800		
		(止別)							止別	3,600	3,000	3,000		0	止別	3,000
		(藻琴)							藻琴	3,400	2,900	2,900		0	藻琴	2,900
													上里	500	◎網走港湾	500
網走	31,800	27,400					相生	10,400	8,600	6,100	他へ	-2,500	網走	11,400		
							上里	10,000	8,300	5,300	他へ	-3,000				
											上里	1,000	バイラギ	1,000		
(能取)											上里	1,500				
											相生	2,500	◎能取漁港	4,000		
	地区計	60,200	52,300	0	0	7か所	52,300	43,700				0	15水系	43,700		
ホ	中部	常呂	16,300	14,000				置戸	6,000	4,800	800	置戸	1,000	◎常呂漁港	1,000	
								日吉	6,200	5,200	5,200	他へ	-4,000	常呂	6,000	
													置戸	1,000	◎浜佐呂間	1,000
													置戸	2,000	◎トカロチ沖	2,000
													湧別五線	700	◎湧別漁港	700
													湧別五線	400	◎湧別湖南	400
		湧別	29,600	25,300				丸瀬布	10,100	8,400	8,400		0	湧別	14,400	
								湧別五線	13,400	11,000	6,000	他へ	-5,000			
													湧別五線	1,100		
													渚滑	500	◎コムケ湖	1,600
													湧別五線	2,400		
		渚滑	9,900	8,600				渚滑	8,000	6,600	4,900	他へ	-1,700	渚滑	4,900	
													興部	2,000	◎沙留漁港	2,000
													興部	1,000	◎興部漁港	1,000
		興部	6,000	5,000								他へ	-3,000	興部	2,000	
(雄武)											幌内	500	◎沢木漁港	500		
幌内	14,000	11,900				幌内	10,100	8,400	5,200	他へ	-3,200	幌内	5,200			
											幌内	500	◎雄武漁港	500		
											幌内	500	◎元稗府漁港	500		
	地区計	69,800	59,800	0	0	7か所	59,800	49,400				0	19水系	49,400		
ク	西部	徳志別	18,300	18,000	3,100		※徳志別	4,700	4,400	4,400		0	徳志別	4,400		
		(北見幌別)					ケモマナイ	4,100	3,500	3,500		0				
							岡島	2,700	2,300	2,300		0	北見幌別	8,000		
												新頓別	2,200			
												新頓別	700	問牧	700	
		頓別	13,700	13,500	5,300	2,600	中頓別	2,600	2,000	0	他へ	-2,000				
								頓別	3,200	2,800	2,800		0	頓別	6,100	
知来別	2,900	2,800			新頓別	9,700	8,300	3,300	他へ	-5,000						
						鬼志別	1,500	1,300	1,300		0	知来別	3,400			
											新頓別	2,100				
	地区計	34,900	34,300	8,400	2,600	7か所	28,500	24,600				-2,000	5水系	22,600		
	海区計	164,900	146,400	8,400	2,600	21か所	140,600	117,700				-2,000	39水系	115,700		

注1：捕獲場欄の（ ）は補完河川。2：ふ化場及び稚魚供給場欄の※は北水研、（ ）は道内水試。3：放流水系欄の◎は海中飼育等実施沿岸域。

海区	地区	捕獲場	捕獲数 (尾)	採卵数 (千粒)	道内移植卵数		ふ化場	収容卵数 (千粒)	稚魚生産 尾数 (千尾)	地場河川 へ (千尾)	稚魚移動		放流水系	稚魚放流 数 (千尾)			
					供給卵数 (千粒)	受給卵数 (千粒)					供給場	稚魚数 (千尾)					
日	北部	(増幌)										中頓別 朝日	2,000 500	増幌	2,500		
												他へ	-2,200	寿	1,300		
												他へ	-1,000	朝日	2,550		
												他へ	-1,250				
													東利尻 東利尻 東利尻 朝日 東利尻	600 600 500 500 500	大沢 ◎船泊港湾 ◎稚内港湾 ◎西稚内漁港 ◎稚咲内漁港	600 600 500 500 500	
		天塩	1,600	1,600	2,600			中川	1,500	1,300	1,300		0				
		中川	3,800	3,950				※天塩	2,800	2,500	2,500		0	天塩	5,050		
		美深	2,700	2,800				問寒別	1,450	1,250	1,250		0				
		遠別	4,200	4,590	1,500									新朝日	1,250	遠別	1,250
														羊蹄	300	風連別	300
	中部													羊蹄	300	◎豊岬漁港	300
														羊蹄	800	羽幌	800
														羊蹄	300	小平菜	300
		信砂	2,400	2,470										羊蹄	2,000	信砂	2,000
		暑寒別	4,000	4,240				羊蹄	9,800	8,300	0		他へ	-8,300			
														羊蹄	4,000	暑寒別	4,000
														羊蹄	300	◎別所漁港	300
														羊蹄	300	◎雄冬漁港	300
		地区計	18,700	19,650	4,100	9,900	7か所	25,450	21,650					2,000	18水系	23,650	
		海	南部	(古宇)											京極	1,000	浜益
野束	1,600			1,600									京極	500	厚田	500	
尻別	2,400			2,400	8,400			※千歳	12,100	10,900	10,900		0	石狩	10,900		
(朱太)								余市	1,500	1,400	1,400		0		余市	1,900	
(泊)														真狩	500	古平	700
								古平	800	700	700			0	古平	700	
地区計	22,000	22,800	8,400	0	3か所	14,400	13,000					2,500	6水系	15,500			
海	南部	(古宇)											真狩	430	古宇	430	
		野束	1,600	1,600	1,100			真狩	2,700	2,330			真狩	900	野束	900	
		尻別	2,400	2,400	2,800			京極	5,200	4,600					尻別	2,000	
		(朱太)															
		(泊)						4,500	新島牧	4,500	4,000	4,000		0	泊	5,100	
														京極	1,100		
		利別	7,700	7,800										瀬棚	1,000	馬場	1,000
														他へ	-2,000	利別	3,000
		(相沼内)												瀬棚	1,000	◎鷯泊漁港	1,000
														0	相沼内	1,600	
厚沢部	2,600	2,700										上ノ国	300				
天の	1,900	1,900										0	厚沢部	2,500			
												上ノ国	2,300				
												他へ	-2,600	天の	1,600		
												福島	1,000	小鴨津	1,000		
地区計	16,200	16,400	0	10,400	8か所	26,800	23,330					0	及部	4,000			
海区計	56,900	58,850	12,500	20,300	18か所	66,650	57,980					福島	2,300				
											10,230	36水系	63,280				

注1：捕獲場欄の（ ）は補完河川。2：ふ化場及び稚魚供給場欄の※は北水研、（ ）は道内水試。3：放流水系欄の◎は海中飼育等実施沿岸域。

海区	地区	捕獲場	捕獲数 (尾)	採卵数 (千粒)	道内移植卵数		ふ化場	収容卵数 (千粒)	稚魚生産 尾数 (千尾)	地場河川 へ (千尾)	稚魚移動		放流水系	稚魚放流 数 (千尾)			
					供給卵数 (千粒)	受給卵数 (千粒)					供給場	稚魚数 (千尾)					
根	北部										モセカルベツ	800	ルサ	800			
		羅白	3,700	3,300				モセカルベツ	4,100	3,400	2,000	他へ	-1,400	モセカルベツ	2,000		
		春刃古丹	3,700	3,300				羅白	3,500	2,900	2,900		0	羅白	3,500		
		(元崎無異)										モセカルベツ	600				
		薫別	5,400	4,800								植別	500	春刃古丹	5,000		
												元崎無異	4,500				
		伊茶仁	4,100	3,500				植別	3,600	3,000	2,500	他へ	-500	植別	2,500		
		標津	41,000	36,400				元崎無異	11,400	9,500	5,000	他へ	-4,500	元崎無異	5,000		
								薫別	4,800	4,000	4,000		0	薫別	4,000		
								忠類	3,000	2,500	2,500		0	忠類	2,500		
								※伊茶仁	3,500	3,000	3,000		0	伊茶仁	3,000		
								中標津	12,000	10,000	10,000		0	中標津	14,500		
								標津	5,400	4,500	4,500		0	標津	14,500		
		地区計	57,900	51,300	0	0	9か所	51,300	42,800				0	10水系	42,800		
		室	南部	当幌	9,400	8,400				計根別	4,800	4,000	4,000		0	当幌	4,000
(春別)													当幌	1,000	春別	1,000	
床丹	2,800			2,400				当幌	4,800	4,000	0	他へ	-4,000				
													当幌	1,000	床丹	1,000	
													当幌	2,000	◎床丹地先	2,000	
西別	24,600			21,600				※虹別	11,400	10,200	10,200		0				
								奥西別	6,600	5,500	1,500	他へ	-4,000		西別	16,700	
								西別	6,600	5,500	0	他へ	-5,500				
								本別	6,000	5,000	5,000		0				
													奥西別	1,000	◎別海漁港	1,000	
													西別	2,000	風蓮	2,000	
													西別	2,000	◎風蓮湖	2,000	
													西別	500	別当賀	3,000	
													奥西別	2,500			
地区計	45,700			40,200	0	0	6か所	40,200	34,200				0	11水系	34,200		
海区計	103,600	91,500	0	0	15か所	91,500	77,000				0	21水系	77,000				
えりも	東部	(幌戸)										芦別	1,900	幌戸	1,900		
												標茶	1,670	◎勝多布港漁沖	1,670		
		(藻散布)										標茶	500	藻散布	500		
												美留和	490	◎藻散布漁港	490		
		(別寒辺牛)										美留和	630	別寒辺牛	630		
												美留和	2,950	◎厚岸漁港	2,950		
												標茶	990	◎老若舞漁港	990		
												オソツベツ	800	オソツベツ	800		
												標茶	990	◎尾布森漁港	990		
												美留和	120	◎釧路港東港区	120		
		釧路	47,600	43,920		2,360		美留和	18,140	15,430	9,930	他へ	-5,500				
								標茶	7,200	6,130	1,980	他へ	-4,150				
								オソツベツ	4,000	3,400	2,600	他へ	-800	釧路	24,670		
								※鶴居	3,600	3,000	3,000		0				
								芦別	10,730	9,060	7,160	他へ	-1,900				
												美留和	1,310	庶路	1,310		
												茶路	990	◎白糖漁港	990		
地区計	47,600	43,920	0	3,540	6か所	47,460	40,240				0	14水系	40,240				
東	西部									3,780		0	音別	3,780			
													幕別	1,500	厚内	1,500	
													札内	3,000	◎厚内漁港	3,000	
		幕別千代田	71,300	65,310	3,540			更別第1	2,800	2,410	0	他へ	-2,410				
								※十勝	6,300	5,700	5,700		0		十勝	27,160	
								幕別	16,550	14,070	10,570		-3,500				
								札内	16,340	13,890	10,890		-3,000				
		(歴舟)												更別第1	700	当縁	700
														更別第1	630	歴舟	3,100
		(小紋別)													0		
														幕別	2,000	小紋別	4,310
														更別第1	1,080		
														広尾	1,000	豊似	1,000
		(楽古)													0	楽古	2,000
		広尾						楽古	2,360	2,000	2,000		0	広尾	4,790		
						広尾	8,570	7,290	4,790	他へ	-2,500						
												広尾	500	◎十勝港灣	500		
												広尾	500	音調津	500		
												広尾	500	◎音調津漁港	500		
猿留	4,300	3,900				猿留	3,900	3,300	3,300		0	猿留	3,300				
地区計	75,600	69,210	3,540	0	10か所	65,670	56,140				0	14水系	56,140				
海区計	123,200	113,130	3,540	3,540	16か所	113,130	96,380				0	28水系	96,380				

注1：捕獲場欄の（ ）は補完河川。2：ふ化場及び稚魚供給場欄の※は北水研、（ ）は道内水試。3：放流水系欄の◎は海中飼育等実施沿岸域。

海区	地区	捕獲場	捕獲数 (尾)	採卵数 (千粒)	道内移殖卵数		ふ化場	収容卵数 (千粒)	稚魚生産 尾数 (千尾)	地場河川 へ (千尾)	稚魚移動		放流水系	稚魚放流 数 (千尾)	
					供給卵数 (千粒)	受給卵数 (千粒)					供給場	稚魚数 (千尾)			
えりも以西	日高	歌別 (仁雁別)	4,950	5,100			歌別	5,100	4,400	2,750	他へ	-1,650	歌別	2,750	
											歌別	250	仁雁別	250	
												歌別	700	◎旭漁港	700
												歌別	700	◎東洋漁港	700
		日高幌別	5,900	5,900			日高春別	1,500	1,300	1,300			0	日高幌別	3,000
							日高幌別	4,400	3,700	1,700	他へ	-2,000			
											日高幌別	1,450	元浦	1,450	
		三石	2,400	2,440			三石	2,440	2,140	2,140			0	三石	2,140
		静内	4,200	4,200			※静内	3,100	2,800	2,800			0	静内	3,740
		新冠	2,500	2,570			豊畑	2,200	1,840	940	他へ	-900		新冠	1,760
					新冠	2,570	2,260	1,760	他へ	-500		厚別	500		
					沙流	1,900	1,920			新冠	500	厚別	500		
											0	沙流	1,610		
										豊畑	900	沙流	1,610		
	地区計		21,850	22,130	0	0	8か所	22,130	19,150		0	12水系	19,150		
えりも以西	胆振	(鶴川)									白老	400	鶴川	1,400	
											敷生	600			
											アヨロ	200			
											登別	200			
		錦多峰	2,200	2,200			錦多峰	2,200	1,800	1,800		0	錦多峰	1,800	
											白老	400	社台	400	
		白老	3,400	3,500			白老	3,500	3,000	2,200	他へ	-800	白老	2,200	
		敷生	3,600	3,650			敷生	3,650	3,000	2,400	他へ	-600	敷生	2,400	
		アヨロ	2,600	2,600			アヨロ	2,600	2,200	2,000	他へ	-200	アヨロ	2,000	
		登別	1,300	1,300			登別	1,300	1,100	900	他へ	-200	登別	900	
	地区計		13,100	13,250	0	0	5か所	13,250	11,100		0	7水系	11,100		
えりも以西	噴火湾						千舞別	3,150	2,700	500	他へ	-2,200	千舞別	500	
							気仙	600	500	500		0	気仙	500	
							関内	2,000	1,700	0	他へ	-1,700			
		長流	2,500	2,600							関内	1,300	長流	1,300	
											関内	400	◎虹田漁港沖	400	
		貫気別 (長万部)	3,100	3,150			貫気別	2,200	2,200	2,000	他へ	-200	貫気別	2,200	
							長万部	1,350	1,200	700	他へ	-500	静狩	700	
											長万部	500	長万部	750	
											遊楽部	250			
		(国縫)									遊楽部	750	国縫	750	
遊楽部	9,200	9,850			※八雲	2,200	2,000	2,000		0	遊楽部	5,500			
					遊楽部	6,300	5,500	3,500	他へ	-2,000					
									遊楽部	1,000	落部	1,000			
									尾白内	2,450	鳥崎	2,450			
					鳥崎	3,000	3,200		他へ	-2,700					
									尾白内	250	◎森漁港	250			
	地区計		17,800	18,800	0	0	7か所	18,800	16,300		0	12水系	16,300		
えりも以西	道南	鹿部	1,900	2,000			鹿部	2,000	1,750	1,050	他へ	-700	鹿部	1,050	
		(常路)									鹿部	700	常路	700	
		大船	2,900	3,000			大船	1,000	900	900		0	大船	1,900	
											楸法華	1,000			
		(矢尻)									他へ	-2,000	矢尻	1,500	
		尻岸内	5,200	5,500			尻岸内	4,500	3,900	3,400	他へ	-500	尻岸内	3,400	
		(原木)									楸法華	1,000	原木	1,500	
											尻岸内	500			
		汐泊	4,600	4,900			汐泊	3,900	3,400	3,400		0	汐泊	3,400	
		(大野)									上磯	1,500	大野	1,500	
戸切地	8,800	9,400			上磯	4,350	3,900	0	他へ	-3,900	戸切地	2,600			
					上磯中野	2,900	2,600	2,600		0					
茂辺地	8,300	8,850			茂辺地	1,700	1,500	1,500		0	茂辺地	3,900			
										上磯	2,400				
(大当別)															
(亀川)					亀川	1,900	1,600	1,600		0	亀川	1,800			
										福島	200				
知内	2,600	2,800		2,000	知内	4,200	3,600	3,600		0	知内	3,600			
福島	1,800	1,900			福島	5,900	5,000	1,500	他へ	-3,500	福島	1,500			
	地区計		36,100	38,350	2,000	0	11か所	36,350	31,650		-3,300	13水系	28,350		
海区計		88,850	92,530	2,000	0	31か所	90,530	78,200			-3,300	44水系	74,900		
北海道計		537,450	502,410	26,440	26,440	101か所	502,410	427,260			4,930	168水系	427,260		

北海道におけるサケ海中飼育詳細計画（中期）

海区	地区	沿岸域	稚魚移動		放流箇所	稚魚放流数(千尾)	備考
			供給場	稚魚数(千尾)			
オホーツク	東部	網走東部	秋の川	1,500	◎文吉湾	1,500	
			秋の川	2,000	◎ウトロ漁港	2,000	
			来運	1,000	◎知布泊漁港	1,000	
			来運	1,000	◎斜里漁港	1,000	
		網走南部	上里	500	◎網走港湾	500	
			上里	1,500	◎能取漁港	4,000	
	地区計				6箇所	10,000	
	中部	網走西部	置戸	1,000	◎常呂漁港	1,000	
			置戸	1,000	◎浜佐呂間	1,000	
			置戸	2,000	◎サロマ湖トカロチ	2,000	
			湧別5線	700	◎湧別漁港	700	
			湧別5線	400	◎湧別湖南	400	
			湧別5線	400	◎湧別湖北	400	
		網走北部	湧別5線	1,100	◎コムケ湖	1,600	
			渚滑	500			
			湧別5線	2,400	◎紋別港湾	3,600	
			渚滑	1,200			
			興部	2,000	◎沙留漁港	2,000	
			興部	1,000	◎興部漁港	1,000	
幌内			500	◎沢木漁港	500		
幌内	500	◎雄武漁港	500				
幌内	500	◎元稲府漁港	500				
地区計				13箇所	15,200		
海区計				19箇所	25,200		
日本海	北部	宗谷西部	東利尻	500	◎稚内港湾	500	
			東利尻	600	◎船泊港湾	600	
			朝日	500	◎西稚内漁港	500	
			東利尻	500	◎稚咲内漁港	500	
		留萌南部	羊蹄	300	◎豊岬漁港	300	
			羊蹄	300	◎別笄漁港	300	
	羊蹄		300	◎雄冬漁港	300		
	地区計				7箇所	3,000	
	檜山北部	瀬棚	1,000	◎鶴泊漁港	1,000		
	地区計				1箇所	1,000	
海区計				8箇所	4,000		

海区	地区	沿岸域	稚魚移動		放流箇所	稚魚放流数(千尾)	備考
			供給場	稚魚数(千尾)			
根室	北部	根室北部					
		地区計			箇所	0	
	南部	根室南部	当幌	2,000	◎床丹地先	2,000	
			奥西別	1,000	◎別海漁港	1,000	
			西別	2,000	◎風蓮湖	2,000	
	地区計				3箇所	5,000	
海区計				3箇所	5,000		
えりも	東部	釧路東部	標茶	1,670	◎霧多布港湾沖	1,670	
			美留和	490	◎藻散布漁港	490	
			美留和	2,950	◎厚岸漁港	2,950	
		釧路西部	標茶	990	◎老若舞漁港	990	
			標茶	990	◎昆布森漁港	990	
			美留和	120	◎釧路港東港区	120	
	地区計				7箇所	8,200	
	西部	十勝北部	札内	3,000	◎厚内漁港	3,000	
			広尾	500	◎十勝港湾	500	
			広尾	500	◎音調津漁港	500	
	地区計				3箇所	4,000	
	海区計				10箇所	12,200	
えりも	日高東部	歌別	700	◎旭漁港	700		
		歌別	700	◎東洋漁港	700		
		日高幌別	550	◎様似漁港	550		
	地区計				3箇所	1,950	
	噴火湾西部	胆振西部	関内	400	◎虻田漁港沖	400	
		渡島北部	尾白内	250	◎森漁港	250	
地区計				2箇所	650		
海区計				5箇所	2,600		
北海道計				45箇所	49,000		

北海道におけるサケ人工ふ化放流計画表（後期）

注1：捕獲場欄の（ ）は補完河川。2：ふ化場及び稚魚供給場欄の※は北水研、（ ）は道内水試。3：放流水系欄の◎は海中飼育等実施沿岸域。

海区	地区	捕獲場	捕獲数 (尾)	採卵数 (千粒)	道内移植卵数		ふ化場	収容卵数 (千粒)	稚魚生産 尾数 (千尾)	地場河川 へ (千尾)	稚魚移動		放流水系	稚魚放流 数 (千尾)		
					供給卵数 (千粒)	受給卵数 (千粒)					供給場	稚魚数 (千尾)				
オホ	東部	岩尾別	1,900	1,600								来運	1,300	岩尾別	1,300	
		(遠音別)														
		(奥藻別)														
		斜里	16,100	12,900					※斜里 6,400	5,700	5,700			0	斜里	10,800
		(止別)							来運	8,100	6,400	5,100	他へ	-1,300		
		(藻琴)											相生	1,000	浦士別	1,000
		網走	23,200	19,300					藻琴	2,800	2,100	2,100		0	藻琴	2,100
		(能取)							相生	8,400	6,900	5,900	他へ	-1,000		
	上里							8,100	6,700	6,700		0		網走	12,600	
	地区計	41,200	33,800	0	0	5か所	33,800	27,800			0		0	5水系	27,800	
イ	中部	常呂	7,800	6,600									0	常呂	3,500	
		湧別	1,800	1,600									0	湧別	1,300	
		渚滑	7,100	5,700									0	渚滑	4,900	
		(雄武)											0	興部	2,000	
		幌内	3,400	3,000									0	幌内	2,400	
		地区計	20,100	16,900	0	0	6か所	16,900	14,100			0		0	5水系	14,100
	西部	徳志別	4,600	4,500									0	徳志別	1,900	
		(北見幌別)											0	北見幌別	1,200	
頓別		4,200	4,100									0	間牧	600		
知来別												0	知来別	1,000		
地区計	8,800	8,600	0	0	5か所	8,600	7,200				0		5水系	7,200		
海区計	70,100	59,300	0	0	16か所	59,300	49,100				0		15水系	49,100		

注1：捕獲場欄の（ ）は補完河川。2：ふ化場及び稚魚供給場欄の※は北水研、（ ）は道内水試。3：放流水系欄の◎は海中飼育等実施沿岸域。

海区	地区	捕獲場	捕獲数 (尾)	採卵数 (千粒)	道内移植卵数		ふ化場	収容卵数 (千粒)	稚魚生産 尾数 (千尾)	地場河川 へ (千尾)	稚魚移動		放流水系	稚魚放流 数 (千尾)	
					供給卵数 (千粒)	受給卵数 (千粒)					供給場	稚魚数 (千尾)			
日本海	北部	(増幌)													
		天塩													
		中川													
		美深													
		遠別													
		信砂													
	地区計	0	0	0	0	か所	0	0				0	水系	0	
	南部	(厚田)													
		千歳	1,700	1,600									0	石狩	1,400
		余市													
(古平)															
地区計	1,700	1,600	0	0	1か所	1,600	1,400				0	1水系	1,400		
南部	(古宇)														
	野束														
	尻別														
	(朱太)														
	(泊)														
	利別														
	(相沼内)														
	厚沢部														
天の															
地区計	0	0	0	0	か所	0	0				0	水系	0		
海区計	1,700	1,600	0	0	1か所	1,600	1,400				0	1水系	1,400		

注1：捕獲場欄の () は補完河川。2：ふ化場及び稚魚供給場欄の※は北水研、() は道内水試。3：放流水系欄の◎は海中飼育等実施沿岸域。

海区	地区	捕獲場	捕獲数 (尾)	採卵数 (千粒)	道内移殖卵数		ふ化場	収容卵数 (千粒)	稚魚生産 尾数 (千尾)	地場河川 へ (千尾)	稚魚移動		放流水系	稚魚放流 数 (千尾)	
					供給卵数 (千粒)	受給卵数 (千粒)					供給場	稚魚数 (千尾)			
根 室	北部	モセカルベツ						3,800	3,200	1,000	モセカルベツ	2,200	ルサ	2,200	
		羅白	3,700	3,300							他へ	-2,200	モセカルベツ	1,000	
		春刃古丹	3,700	3,300							標津	4,000	羅白	4,000	
												植別	2,500	春刃古丹	2,500
		(元崎無異)									他へ	-2,500	植別	500	
		元崎無異	6,000	5,000									0	元崎無異	5,000
		薫別	2,400	2,000									0	薫別	2,000
		忠類	3,000	2,500									0	忠類	2,500
		※伊茶仁	2,900	2,500									0	伊茶仁	2,500
	伊茶仁	3,500	2,900									0			
	上標津	5,400	4,500									0			
	標津	14,400	12,000								他へ	-4,000	標津	12,500	
	地区計	47,600	41,500	0	0	8か所	41,500	34,700				0	10水系	34,700	
	南部	当幌	6,000	5,400					2,400	2,000	2,000		0	当幌	2,000
		(春別)										奥西別	1,000	春別	1,000
		床丹										他へ	-1,500	床丹	1,500
												当幌	1,500		
		西別	19,000	16,400					11,000	9,800	9,800		0		
									7,800	6,500	2,500	他へ	-4,000	西別	12,300
風蓮								1,200	1,000	0	他へ	-1,000			
												0	西別	2,000	
別当賀		2,700	2,400								西別	1,000	風蓮	2,000	
											奥西別	1,000	別当賀	1,000	
地区計	27,700	24,200	0	0	5か所	24,200	20,800				0	7水系	20,800		
海区計	75,300	65,700	0	0	13か所	65,700	55,500				0	17水系	55,500		
えりも 以東	東部	(幌戸)													
		(藻散布)										標茶	1,500	藻散布	1,500
		(別寒辺牛)										標茶	980	別寒辺牛	980
		釧路	20,000	18,490					4,140	3,570	2,800	他へ	-770		
									7,280	6,170	3,690	他へ	-2,480	釧路	12,470
									3,800	3,200	3,200		0		
									3,270	2,780	2,780		0		
		地区計	20,000	18,490	0	0	4か所	18,490	15,720				0	4水系	15,720
	西部	音別							2,470	2,100				音別	2,100
		幕別	20,500	18,790					3,300	2,900	2,900		0		
		千代田							6,420	5,470	3,670	他へ	-1,800	十勝	9,500
									3,460	2,930	2,930		0		
		(歴舟)											0	幕別	1,800
		(小紋別)													
		(楽古)													
広尾							3,140	2,670	2,670		0	広尾	2,670		
猿留	1,100	1,000					1,000	900	900		0	猿留	900		
地区計	21,600	19,790	0	0	6か所	19,790	16,970				0	5水系	16,970		
海区計	41,600	38,280	0	0	10か所	38,280	32,690				0	9水系	32,690		

注1：捕獲場欄の（ ）は補完河川。2：ふ化場及び稚魚供給場欄の※は北水研、（ ）は道内水試。3：放流水系欄の◎は海中飼育等実施沿岸域。

海区	地区	捕獲場	捕獲数 (尾)	採卵数 (千粒)	道内移殖卵数		ふ化場	収容卵数 (千粒)	稚魚生産 尾数 (千尾)	地場河川 へ (千尾)	稚魚移動		放流水系	稚魚放流 数 (千尾)											
					供給卵数 (千粒)	受給卵数 (千粒)					供給場	稚魚数 (千尾)													
えりも	日高	歌別	3,650	3,700			歌別	3,700	3,250	2,200	他へ	-1,050	歌別	2,200											
		(仁雁別)											歌別	1,050	仁雁別	1,050									
		日高幌別	4,500	4,650			日高春別	1,650	1,400	1,050	他へ	-350	日高春別	350	様似	350									
													元浦	1,450	日高幌別	2,500									
		三石	1,600	1,680			三石	1,080	950	950	他へ	-1,450	元浦		三石	1,450									
													豊畑	500											
		静内	3,200	3,300			※静内	3,300	2,900	2,900	豊畑	2,220	1,920	0	他へ	-1,920	静内	2,900							
		新冠	1,500	1,540			新冠	520	460	460					0	新冠	1,280								
		沙流	1,600	1,640			沙流	1,040	900	900					0	沙流	1,500								
														豊畑	600										
えりも	胆振	地区計	16,050	16,510	0	0	8か所	16,510	14,380			0	9水系	14,380											
		(鶴川)										錦多峰	200	鶴川	200										
		錦多峰	1,100	1,100	錦多峰	1,100	950	750	他へ	-200	錦多峰	750	白老	3,200											
		白老	3,100	3,100	白老	3,800	3,200	3,200		0	敷生	3,800	アヨロ	1,000											
		敷生	4,500	4,500	アヨロ	1,200	1,000	1,000		0	登別	1,100	登別	1,100											
		アヨロ	1,200	1,200	登別	2,000	2,000	1,300	1,100	1,100		0													
えりも	噴火湾	地区計	11,900	11,900	0	0	5か所	11,900	10,050			0	6水系	10,050											
		千舞別						900	800	0	他へ	-800													
		関内						2,000	1,700	0	他へ	-1,700													
		貫気別	3,800	3,900	貫気別	3,000	2,600	2,600			0	貫気別	3,400												
											千舞別	800	静狩	1,100											
		(長万部)						2,550	2,100	1,100	他へ	-1,000	長万部	1,000											
		(国縫)										1,000	国縫	1,000											
		遊楽部	15,500	16,650	6,000							0	遊楽部	7,400											
												遊楽部	2,500	落部	2,500										
												遊楽部	1,500	◎落部漁港	1,500										
えりも	道南	地区計	28,500	30,150	6,000	0	7か所	24,150	21,000			3,800	10水系	23,400											
		鹿部	900	1,000								楢法華	1,000	鹿部	1,000										
		(常路)										楢法華	300	常路	300										
		大船	900	1,000								楢法華	1,100	大船	1,100										
		(矢尻)										楢法華	12,000	10,500	2,500	他へ	-8,000	矢尻	2,500						
		尻岸内	3,700	3,900	尻岸内	2,700	2,400	2,400			0	尻岸内	2,400	原木	1,000										
		(原木)										楢法華	1,000	原木	1,000										
		汐泊	2,700	2,800								楢法華	2,200	汐泊	2,200										
		(大野)																							
		戸切地	10,200	10,900								上磯	7,250	6,400	700	他へ	-5,700	戸切地	5,100						
茂辺地	10,200	10,900								上磯中野	7,250	6,400	4,400	他へ	-2,000	茂辺地	5,700								
(大当別)														上磯	5,700	大当別	2,000								
(亀川)														上磯中野	2,000	大当別	2,000								
知内	7,000	7,400												福島	1,700	亀川	1,700								
福島														福島	1,000	木古内	1,000								
														知内	7,400	6,400	6,400	福島	7,300	6,200	3,500	他へ	-2,700	知内	6,400
北海道	海区計	92,050	96,460	6,000	6,000	26か所	96,460	83,730			1,400	39水系	83,730												
	北海道計	280,750	261,340	6,000	6,000	66か所	261,340	222,420			1,400	81水系	222,420												

北海道におけるサケ海中飼育詳細計画（後期）

海区	地区	沿岸域	稚魚移動		放流箇所	稚魚 放流数 (千尾)	備考
			供給場	稚魚数 (千尾)			
えりも	噴火湾	渡島北部	遊楽部	1,500	◎落部漁港	1,500	
			地区計	1,500	1箇所	1,500	
		海区計	1,500	1箇所	1,500		
北海道	北海道計		1,500	1箇所	1,500		

カラフトマス

北海道におけるカラフトマス人工ふ化放流計画表（海区・地区集計表）

海区	地区	捕獲数 (尾)	採卵数 (千粒)	道内移殖卵数		収容卵数 (千粒)	稚魚 生産数 (千尾)	稚魚 放流数 (千尾)
				供給卵数 (千粒)	受給卵数 (千粒)			
オホーツク	東 部	138,200	60,800	0	1,300	62,100	49,500	48,500
	中 部	84,400	37,700	1,300	0	36,400	29,200	30,200
	西 部	34,500	18,100	1,500	0	16,600	13,200	12,200
	海区計	257,100	116,600	2,800	1,300	115,100	91,900	90,900
日本海	北 部	0	0	0	1,500	1,500	1,000	2,000
	中 部	0	0	0	0	0	0	0
	南 部	0	0	0	0	0	0	0
	海区計	0	0	0	1,500	1,500	1,000	2,000
根 室	北 部	61,300	26,400	0	0	26,400	21,500	21,500
	南 部	58,300	25,100	2,500	0	22,600	18,000	20,000
	海区計	119,600	51,500	2,500	0	49,000	39,500	41,500
えりも以東	東 部	4,300	1,900	0	2,500	4,400	3,500	1,500
	西 部	0	0	0	0	0	0	0
	海区計	4,300	1,900	0	2,500	4,400	3,500	1,500
えりも以西	日 高	0	0	0	0	0	0	0
	胆 振	0	0	0	0	0	0	0
	噴火湾	0	0	0	0	0	0	0
	道 南	0	0	0	0	0	0	0
	海区計	0	0	0	0	0	0	0
北 海 道 計		381,000	170,000	5,300	5,300	170,000	135,900	135,900

北海道におけるカラフトマス人工ふ化放流計画表

注1：捕獲場欄の（ ）は補完河川。 2：ふ化場及び稚魚供給場欄の※は北水研。 3：放流水系欄の◎は海中飼育等実施沿岸域。

海 区	地 区	捕獲場	捕獲数 (尾)	採卵数 (千粒)	道内移植卵数		ふ化場	収容卵数 (千粒)	稚魚 生産数 (千尾)	地場河川 へ (千尾)	稚魚移動		放流水系	稚魚 放流数 (千尾)				
					供給卵数 (千粒)	受給卵数 (千粒)					供給場	稚魚数 (千尾)						
オ ホ	東 部	岩尾別	29,600	13,000	1,300		岩尾別	15,000	12,000	8,000	岩尾別	4,000	ルシャ川	4,000				
		(遠音別)					遠音別	3,800	3,000	3,000	他へ	-4,000	岩尾別川	8,000				
		奥薬別	22,200	9,800			奥薬別	9,800	7,800	7,800	他へ	0	遠音別川	3,000				
		斜里	44,200	18,300			※斜里	1,300	1,000	0	他へ	-1,000	奥薬別川	7,800				
		止別	32,200	14,700			秋の川	6,600	5,300	5,300		0	斜里川	10,000				
		(藻琴)					来運	5,900	4,700	4,700		0						
		網走	10,000	5,000			止別	4,000	3,000	3,000		0	止別川	3,000				
		(能取)					神浦	4,000	3,000	3,000		0	浦士別	3,000				
											網走	2,000	藻琴川	2,000				
											網走	11,700	9,700	3,700	他へ	-6,000	網走川	3,700
														網走	2,000	パイラギ川	2,000	
														網走	2,000	能取湖	2,000	
		地区計	138,200	60,800			0	1,300	9箇所	62,100	49,500				-1,000	11水系	48,500	
イ ツ ク	中 部	常呂	24,300	10,900	1,300	0	常呂	9,600	7,700	4,800	他へ	-2,900	常呂川	5,800				
													※斜里	1,000				
		湧別	18,200	8,100			湧別	8,100	6,500	6,000	湧別	500	◎浜佐呂間	1,400	◎富武士漁港	1,500		
		(モベツ)									ウツ	1,000	◎湧別漁港	500	◎紋別港湾	1,000		
		渚滑	23,700	10,600			ウツ	6,800	5,500	3,500	他へ	-2,000	渚滑川	3,500				
		(雄武)									興部	1,000	沙留川	1,000				
		幌内	18,200	8,100			興部	4,500	3,500	1,500	他へ	-2,000	興部川	1,500				
											幌内	2,000	雄武川	2,000				
		地区計	84,400	37,700			1,300	0	5箇所	36,400	29,200			1,000		13水系	30,200	
		西 部	徳志別	17,700			9,300	1,500	0	※徳志別	2,000	1,700	1,700		0	徳志別川	1,700	
			(北見幌別)							歌登	1,800	1,300	1,300		0	北見幌別川	1,300	
			頓別	15,800			8,300			鬼河原	5,800	5,000	5,000		0	頓別川	5,000	
			知来別	1,000			500			鬼志別	7,000	5,200	2,000	他へ	-3,200	知来別川	2,000	
地区計	34,500		18,100	1,500	0	4箇所	16,600			13,200			-1,000	5水系	12,200			
鬼志別									鬼志別	2,200	鬼志別川	2,200						
海区計	257,100	116,600	2,800	1,300	18箇所	115,100	91,900				-1,000	29水系	90,900					
日本 海	北部				1,500		増幌	1,500	1,000		鬼志別	1,000	増幌川	2,000				
	地区計	0	0	0	1,500		1箇所	1,500	1,000		1,000	1水系	2,000					
海区計	0	0	0	1,500		1箇所	1,500	1,000			1,000	1水系	2,000					
根 室	北 部	サシルイ	3,000	1,300	0	0					春刈古丹	1,000	ルサ川	1,000				
		羅臼	5,700	2,500			春刈古丹	1,000	1,000	1,000	サシルイ川	1,000						
		春刈古丹	11,400	5,000			春刈古丹	1,000	1,000	1,000	羅臼川	1,000						
		(元崎無異)					春刈古丹	21,400	17,000	2,000	他へ	-15,000	春刈古丹川	2,000				
		薫別	3,000	1,300							春刈古丹	2,000	薫別川	2,000				
		伊茶仁	12,400	5,000			春刈古丹	5,000	5,000	5,000		5,000	忠類川	5,000				
		標津	25,800	11,300			※伊茶仁	5,000	4,500	4,500		0	伊茶仁川	4,500				
		地区計	61,300	26,400			0	0	2箇所	26,400	21,500			0	8水系	21,500		
		南 部	当幌	20,700			8,800	2,500	0					床丹	4,000	当幌川	4,000	
			(春別)											床丹	2,000	春別川	2,000	
			床丹	23,100			10,000			床丹	8,800	7,000	1,000	他へ	-6,000	床丹川	1,000	
			(風蓮)							西別	6,300	5,000	5,000		0	西別川	5,000	
			別当賀	14,500			6,300							別当賀	3,000	風蓮川	3,000	
				別当賀	7,500	6,000	3,000			他へ	-3,000	別当賀川	4,000					
										落石	1,000							
地区計	58,300	25,100	2,500	0	3箇所	22,600	18,000			2,000	7水系	20,000						
海区計	119,600	51,500	2,500	0	5箇所	49,000	39,500			2,000	15水系	41,500						
以 東	東部	釧路	4,300	1,900		2,500	落石	4,400	3,500	1,500	他へ	-2,000	幌戸	1,500				
	地区計	4,300	1,900	0	2,500	1箇所	4,400	3,500			-2,000	1水系	1,500					
海区計	4,300	1,900	0	2,500	1箇所	4,400	3,500			-2,000	1水系	1,500						
北海道計	381,000	170,000	5,300	5,300	25箇所	170,000	135,900				0	46水系	135,900					

(参考) 北海道におけるカラフトマス海中飼育詳細計画

海区	地区	沿岸域	稚魚移動		放流水系	稚魚 放流数 (千尾)	備考	
			供給場	稚魚数 (千尾)				
オ ホ ー ツ ク	中 部	網走西部	常呂	1,400	◎浜佐呂間漁港	1,400		
			常呂	1,500	◎富武士漁港	1,500		
			湧別	500	◎湧別漁港	500		
		網走北部	ウツツ	1,000	◎紋別港湾	1,000		
	地 区 計					4箇所	4,400	
	海 区 計					4箇所	4,400	
	北 海 道 計					4箇所	4,400	

サクラマス

北海道におけるサクラマス（そ上系+池産系）人工ふ化放流計画表（海区・地区集計表）

海区	地区	捕獲数 (尾)	採卵数 (千粒)	道内移殖卵数		収容卵数 (千粒)	稚魚 生産数 (千尾)	稚魚 放流数 (千尾)	幼魚生産 移行数 (千尾)	幼魚 放流数 (千尾)
				供給卵数 (千粒)	受給卵数 (千粒)					
オホーツク	東 部	1,300	720	0	0	720	650	500	150	100
	中 部	0	0	0	0	0	0	0	0	0
	西 部	1,300	580	0	0	580	500	500	0	0
	海区計	2,600	1,300	0	0	1,300	1,150	1,000	150	100
日本海	北 部	0	0	0	0	0	0	0	0	0
	中 部	250	300	0	0	130	110	510	80	385
	南 部	9,830	8,370	450	0	7,910	6,140	3,200	2,620	1,850
	海区計	10,080	8,670	450	0	8,040	6,250	3,710	2,700	2,235
根 室	北 部	550	410	0	0	410	370	200	170	100
	南 部	0	0	0	0	0	0	0	0	0
	海区計	550	410	0	0	410	370	200	170	100
えりも以東	東 部	0	0	0	0	0	0	0	0	0
	西 部	0	0	0	0	0	0	0	0	0
	海区計	0	0	0	0	0	0	0	0	0
えりも以西	日 高	0	0	0	0	0	0	0	0	0
	胆 振	0	0	0	0	0	0	0	0	0
	噴火湾	75	110	0	400	740	610	130	240	0
	道 南	0	0	0	50	50	0	80	0	0
	海区計	75	110	0	450	790	610	210	240	0
北 海 道 計	13,305	10,490	450	450	10,540	8,380	5,120	3,260	2,435	

北海道におけるサクラマス（そ上系）稚魚人工ふ化放流計画表

注1：捕獲場欄の（ ）は補完河川。 2：ふ化場、稚魚供給場及び幼魚生産場欄の※は北水研、（ ）は道内水試。

海 区	地 区	捕獲場	捕獲数 (尾)	採卵数 (千粒)	道内移植卵数		ふ化場	収容卵数 (千粒)	稚魚 生産数 (千尾)	稚魚移動		放流水系	稚魚 放流数 (千尾)	幼魚 生産場	幼魚生産 移行数 (千尾)
					供給卵数 (千粒)	受給卵数 (千粒)				供給場	稚魚数 (千尾)				
オ ホ ー ツ ク 海	東部	斜里	1,300	720			※斜里	720	650			斜里川	500	※斜里	150
	地区計		1,300	720	0	0	1箇所	720	650			1水系	500		150
	西部	徳志別	1,300	580			※徳志別	580	500			徳志別川	500	※徳志別	0
地区計			1,300	580	0	0	1箇所	580	500			1水系	500		0
海 区 計			2,600	1,300	0	0	2箇所	1,300	1,150			2水系	1,000		150
日 本 海	中部	千歳	130	130			※千歳	130	110			石狩川	30	※千歳	80
	地区計		130	130	0	0	1箇所	130	110	0		1水系	30		80
	南部	尻別	1,560	1,970	400		※尻別	970	880	※八雲より	120	尻別川	760	※尻別	240
地区計			1,560	1,970	450	0	2箇所	1,520	1,380	120		2水系	1,260		240
海 区 計			1,690	2,100	450	0	3箇所	1,650	1,490	120		3水系	1,290		320
根 室 海	北部	伊茶仁	220	170						※根室より	80	伊茶仁川	80	※伊茶仁	100
	標津	330	240			※根室	410	370			標津川	120	※根室	70	
	地区計		550	410	0	0	1箇所	410	370	80		2水系	200		170
海 区 計			550	410	0	0	1箇所	410	370	80		2水系	200		170
え り も 以 西	噴火	遊楽部				400	※八雲	400	360					※八雲	240
			75	110			(森)	110	100			遊楽部川	100		
	地区計		75	110	0	400	2箇所	510	460	0		1水系	100		240
道南					50	(道南)	50								
地区計			0	0	0	50	1箇所	50	0	0	水系	0		0	
海 区 計			75	110	0	450	3箇所	560	460	0		1水系	100		240
北 海 道 計			4,915	3,920	450	450	9箇所	3,920	3,470	200		8水系	2,590		880

北海道におけるサクラマス(そ上系)幼魚人工ふ化放流計画表

注：幼魚生産場及び幼魚供給場欄は北水研。

海 区	地 区	幼魚生産場	稚魚 収容数 (千尾)	幼魚 生産数 (千尾)	幼魚移動		放流水系	幼魚放流数 (千尾)		
					供給場	幼魚数 (千尾)		0+秋	1+春	計
オ ホ ー ツ ク 海	東部	※斜里	150	100			斜里川	50	50	100
	地区計		150	100		0	1水系	50	50	100
	海 区 計		150	100		0	1水系	50	50	100
日 本 海	中部	※千歳	80	70			石狩川	40	30	70
	地区計		80	70			1水系	40	30	70
	南部	※尻別	240	220	※八雲	220	尻別川	80	140	220
地区計		240	220		220	1水系	140	80	220	
海 区 計		320	290		220	2水系	260	250	510	
根 室 海	北部	※伊茶仁	55	40		-20	伊茶仁川	0	20	20
	標津	※根室	70	60	※伊茶仁	20	標津川	60	20	80
	地区計		125	100		0	2水系	60	40	100
海 区 計		125	100		0	2水系	60	40	100	
え り も 以 西	噴火	※八雲	240	220		-220				0
	地区計		240	220		-220	水系	0	0	0
	海 区 計		240	220		-220	水系	0	0	0
北 海 道 計		835	710		0	5水系	370	340	710	

北海道におけるサクラマス（池産系）稚魚人工ふ化放流計画表

注：移動ふ化場、供給場及び幼魚生産場欄の（ ）は道内水試。

海区	地区	採卵系群	捕獲河川	捕獲数	採卵数	移動 ふ化場	移殖卵数 (千粒)	ふ化場	収容卵数 (千粒)	稚魚生産 数 (千尾)	供給場	放流河川	稚魚放流数 (0+春) (千尾)	幼魚			
				(尾)	(千粒)								(千尾)	生産場	移行数 (千尾)		
日本海	中部	(遼上系)	余市	120	170	珊内へ	170					千走より 勝納 千走より 沖村 千走より 古平 千走より 美園 千走より 余別	10				
													30				
													130				
													200				
													110				
	地区計				120	170		170	箇所	0	0		5水系	480		0	
	(遼上系) 珊内				60	80	珊内へ	80	珊内	800	620		堀株	150	珊内	470	
	(遼上系) 野東				20	30	珊内へ	30									
	(遼上系)				450	630	千走へ	630	千走	2,770	2,090		千走 古宇 釜 野東 朱太 折川 太平 泊	125	千走	740	
	180																
	80																
	100																
	110																
	30																
	120																
	125																
	(地産系) 熊石見市系群				840	1,100	乙部へ	480	乙部	1,040	810			乙部	810		
	(遼上系) 相沼内				65	90	乙部へ	90									
	(遼上系) 突符				300	420	乙部へ	420									
	(遼上系) 厚沢部				35	50	乙部へ	50									
	(地産系) 熊石見市系群				6,500	4,000	珊内へ	520									
	(遼上系) 尻別						注(地産系への親魚候補生産用)			千走へ	2,140						
										(道南)へ	1,110						
										(森)へ	230						
(遼上系)								(道南)	1,780	1,240		見市 馬場 太樽 臼別 相沼内 突符 姫川 天の 石崎 (森)より 及部	20	(道南)	360		
(遼上系)																	
(地産系)																	
地区計				8,270	6,400		6,450	4箇所	6,390	4,760		19水系	1,940		2,380		
海区計				8,390	6,570		6,620	4箇所	6,390	4,760		24水系	2,420		2,380		
えりも以西	噴火湾	(地産系) 熊石見市系群 より				(森)	230	150									
		地区計				0	0	0	1箇所	230	150		1水系	30		0	
	道南											(森)より	大船	10			
												(森)より	夕泊	70			
		地区計				0	0	0	箇所	0	0		2水系	80		0	
海区計				0	0	0	1箇所	230	150		3水系	110		0			
北海道計				8,390	6,570		6,620	5箇所	6,620	4,910		27水系	2,530		2,380		

北海道におけるサクラマス（池産系）幼魚人工ふ化放流計画表

注：供給場及び幼魚生産場欄の（ ）は道内水試。

海区	地区	幼魚生産場	地産系親魚候補 (千尾)	移行数 (千尾)	幼魚生産数 (千尾)	供給場	放流河川	幼魚放流数		計 (千尾)	
								(0+秋)	(1+春)		
								(千尾)			
日本海	中部					珊瑚内より	余市	0	125	125	
						千走より	勝納	10	0	10	
						千走より	余市	50	0	50	
						千走より	古平	130	0	130	
		地区計	0	0	0		4水系	190	125	315	
	南部	珊瑚内	0	470	365		珊瑚内		0	50	50
							堀株		140	0	140
							野東		0	50	50
		千走	0	740	600		千走		0	150	150
							古宇		90	0	90
							盃		50	0	50
							太平		20	0	20
							泊		100	0	100
		乙部	0	810	550		突符		0	210	210
							馬場		0	45	45
							太櫓		0	32	32
							臼別		0	45	45
							相沼内		0	45	45
	厚沢部							0	70	70	
	(道南)	80	280	210		見市		0	210	210	
		地区計	80	2,300	1,725		17水系	400	1,010	1,410	
	海区計	80	2,300	1,725		21水系	590	1,135	1,725		
えりも以西	噴火湾										
											地区計
	道南										
	地区計	0	0	0		水系	0	0	0		
	海区計	0	0	0		水系	0	0	0		
北海道計			80	2,300	1,725		21水系	590	1,135	1,725	

ベニザケ

北海道におけるベニザケ人工ふ化放流計画表（海区・地区集計表）

海区	地区	捕獲数 (尾)	採卵数 (千粒)	道内移殖卵数		収容卵数 (千粒)	稚魚 生産数 (千尾)	稚魚 放流数 (千尾)	幼魚生産 移行数 (千尾)	幼魚 放流数 (千尾)
				供給卵数 (千粒)	受給卵数 (千粒)					
オホーツク	東 部	0	0	0	0	0	0	0	0	0
	中 部	0	0	0	0	0	0	0	0	0
	西 部	0	0	0	0	0	0	0	0	0
	海区計	0	0	0	0	0	0	0	0	0
日本海	北 部	0	0	0	0	0	0	0	0	0
	中 部	0	0	0	0	0	0	0	0	0
	南 部	0	0	0	0	0	0	0	0	0
	海区計	0	0	0	0	0	0	0	0	0
根 室	北 部	0	0	0	0	0	0	0	0	0
	南 部	0	0	0	0	0	0	0	0	0
	海区計	0	0	0	0	0	0	0	0	0
えりも以東	東 部	60	60	60	0	0	0	50	0	0
	西 部	0	0	0	0	0	0	0	0	0
	海区計	60	60	60	0	0	0	50	0	0
えりも以西	日 高	160	160	0	60	220	180	0	130	50
	胆 振	0	0	0	0	0	0	0	0	50
	噴火湾	0	0	0	0	0	0	0	0	0
	道 南	0	0	0	0	0	0	0	0	0
	海区計	160	160	0	60	220	180	0	130	100
北 海 道 計	220	220	60	60	220	180	50	130	100	

北海道におけるベニザケ稚魚人工ふ化放流計画表

注：ふ化場、稚魚供給場及び幼魚生産場欄は北水研。

海 区	地 区	捕獲場	捕獲数 (尾)	採卵数 (千粒)	道内移殖卵数		ふ化場	収容卵数 (千粒)	稚魚 生産数 (千尾)	稚魚移動		放流水系	稚魚 放流数 (千尾)	幼魚 生産場	幼魚生産 移行数 (千尾)
					供給卵数 (千粒)	受給卵数 (千粒)				供給場	稚魚数 (千尾)				
えり も 以 東	東 部	釧路	60	60	60					※静内	50	釧路	50		
		地区計	60	60	60	0	箇所	0	0		50	1水系	50		0
	海 区 計	60	60	60	0	箇所	0	0		50	1水系	50		0	
えり も 以 西	日 高	静内	160	160		60	※静内	220	180					※静内	130
		地区計	160	160	0	60	1箇所	220	180		0	水系	0		130
	海 区 計	160	160	0	60	1箇所	220	180		0	水系	0		130	
北 海 道 計			220	220	60	60	1箇所	220	180		50	1水系	50		130

北海道におけるベニザケ幼魚人工ふ化放流計画表

注：幼魚生産場及び幼魚供給場欄は北水研。

海 区	地 区	幼魚生産場	稚魚 収容数 (千尾)	幼魚 生産数 (千尾)	幼魚移動		放流水系	幼魚放流数 (千尾)		
					供給場	幼魚数 (千尾)		0 ⁺ 秋	1 ⁺ 春	計
えり も 以 東	東 部	※鶴居					釧路川			0
		地区計	0	0			1水系	0	0	0
	海 区 計	0	0			1水系	0	0	0	
えり も 以 西	日 高	※静内	130	100			静内川	0	50	50
		地区計	130	100			1水系	0	50	50
	胆 振				※静内	50	安平川		50	50
		地区計	0	0			1水系	0	50	50
海 区 計	130	100			2水系	0	100	100		
北 海 道 計		130	100			3水系	0	100	100	

北海道区水産研究所が実施する耳石温度標識放流計画

平成26年(2014)年級 耳石温度標識放流計画

魚種	施設名	卵数	標識予定数	標識名(目的)	ハッチコード	
サケ	斜里	12,900	11,600	斜里-1	2-2-2-2H	
	伊茶仁	9,200	8,000	伊茶仁-1	2-4-2H	
	虹別		5,600	5,000	虹別-1	2,1n,5nH
			11,400	10,200	虹別-2	2,1n,4nH
			11,000	9,800	虹別-3	2,1n,3nH
	虹別計	28,000	25,000			
	徳志別	11,000	9,100	徳志別-1	2,2,2,3H	
	天塩	5,800	5,000	天塩-1	2n-3H	
	千歳		20,600	17,700	千歳-系群特性	2,3-3H
					千歳-試験1	2,2n-3H
					千歳-試験2	2,4n-3H
					千歳-試験3	2,6n-3H
		13,700	12,300	千歳-系群特性	2,3-3H	
	千歳計	34,300	30,000			
	鶴居		1,500	1,200	鶴居-1	2-9H
			2,100	1,700	鶴居-2	2-2-3-3H
			3,600	3,000	鶴居-3	2-8H
			3,800	3,200	鶴居-4	2-10H
	鶴居計	11,000	9,100			
	十勝		1,100	900	十勝-1	2-5-3H
			1,800	1,500	十勝-2	2-5,3H
			3,400	2,900	十勝-3	2,5-3H
			1,600	1,400	十勝-4	2,5,2H
			3,200	2,900	十勝-5	2-5-2H
			3,100	2,800	十勝-6	2-5,2H
			3,300	2,900	十勝-7	2,5-2H
	十勝計	17,500	15,300			
静内		800	700	静内-1	2,2,5H	
		650	600	静内-2	2,2,6H	
		650	600	静内-3	2,2-4H	
		1,800	1,600	静内-4	2,2-5H	
		900	800	静内-5	2-2,4H	
		2,400	2,100	静内-6	2-2,5H	
静内計	7,200	6,400				
八雲		700	650	八雲-1	2,1n-2nH	
		1,000	850	八雲-2	2,1n-3nH	
		1,100	1,000	八雲-3	2,1n-4nH	
		2,200	2,000	八雲-4	2,1n-5nH	
		1,100	1,000	八雲-5	2,2n,4nH	
		1,100	1,000	八雲-6	2,2n,5nH	
		1,100	1,000	八雲-7	2,2n,6nH	
八雲計	8,300	7,500				
合計	145,200	127,000				
カラフトマス	斜里(北見)	1,300	1,000	北見	2,3n-2nH	
	徳志別	2,000	1,700	徳志別	2-3H	
	伊茶仁		2,500	2,250	伊茶仁-1(伊茶仁群)	2,4H
			2,500	2,250	伊茶仁-2(徳志別群)	2-2-4H
					伊茶仁-3(斜里群)	2-5H
合計	5,000	4,500				
サクラマス	斜里	720	650	斜里	4H	
	徳志別	580	500	徳志別	2,3nH	
	標津	240	220	標津	2,4H	
	伊茶仁	170	150	伊茶仁	2,5H	
	千歳	130	110	石狩川	2,3H	
	尻別		1,370	1,200	尻別川	5H
			550	500	蘭越-朱太川※注2	3H
尻別計	1,920	1,700				
合計	3,760	3,330				
ベニザケ	静内	60	50	鶴居	2,3H	
	千歳	160	130	静内※注3	2,7H	
	合計	220	180			

※注1: 静内サケは、年齢査定精度の向上試験のため、H28年度までハッチコードを毎年変更、

※注2: 北水研の試験で3Hを施標するサクラマス卵は、購入卵ではなく、日本海増協の卵

※注3: 静内ベニザケは「2,6H」「2,7H」を交互に毎年変更。

本州におけるさけます人工ふ化放流計画

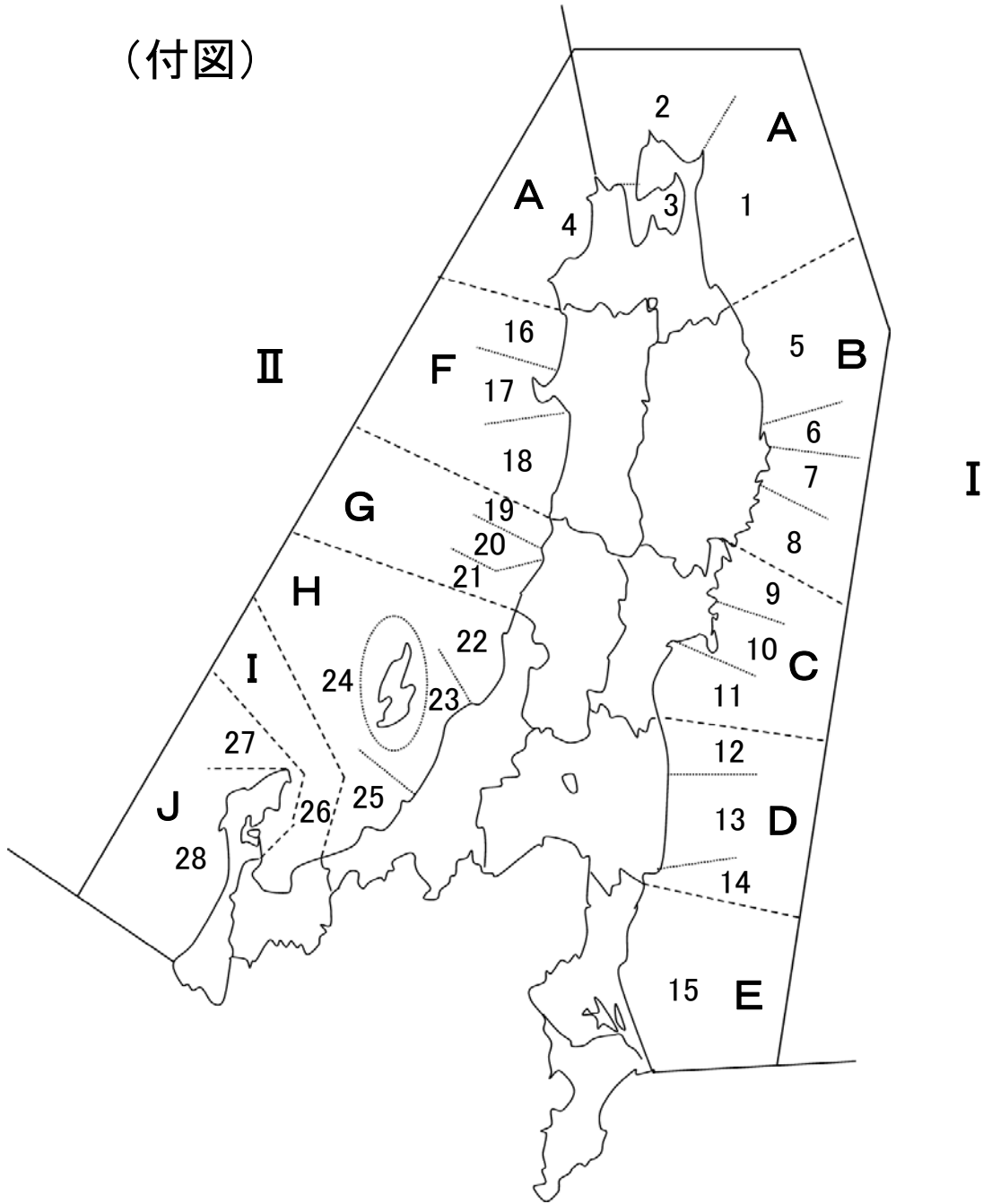
※宮城県のサケ捕獲数について、現在調整中のため空欄。

本州における海区・地区及び沿岸域の区分表

海区	県	地区	地区の範囲	増殖河川名	沿岸域名一覧	
太平洋 (Ⅰ)	青森 (A)	青森太平洋 (1)	青森県と岩手県の県境から尻屋崎突端までの地域	新井田川～ 東通老部川	泊地先, 小田野沢地先, 尻 労地先, 尻屋地先	
		津軽海峡 (2)	尻屋崎突端から佐井村とむつ市の市村界及び竜飛崎突端から 今別町と外が浜町字平館の町界に至る津軽海峡に面した地域	大畑川	野牛地先, 関根浜地先 大畑町地先, 佐井牛滝地先	
		陸奥湾 (3)	佐井村とむつ市の市村界から今別町と外が浜町字平館の町界 に至る陸奥湾に面した地域	川内川～ 清水川		
日本海 (Ⅱ)		青森日本海 (4)	竜飛岬突端から青森県と秋田県の県境までの地域	岩木川～ 笹内川	北金ヶ沢漁港, 深浦漁港, 岩崎漁港	
太平洋 (Ⅰ)	岩手 (B)	岩手県北部 (5)	青森県と岩手県の県境から宮古市田老と宮古市崎山の境界 までの地域	川尻川～ 田老川	久慈港, 野田湾, 摂待地先 普代村地先, 田老湾	
		宮古 (6)	宮古市田老を除く宮古市の地域	閉伊川～ 重茂川	宮古湾, 重茂地先	
		山田・大槌 (7)	宮古市と山田町の市町界から御箱崎突端までの地域	大沢川～ 鶴住居川	山田湾, 船越湾	
		岩手県南部 (8)	御箱崎突端から岩手県と宮城県との県境までの地域	甲子川～ 気仙川	越喜来湾, 大船渡湾	
	宮城 (C)	気仙沼 (9)	岩手県と宮城県の県境から南三陸町と石巻市の市町界 までの地域	気仙沼大川～ 水戸辺川	気仙沼湾, 志津川湾	
		石巻 (10)	南三陸町と石巻市の市町界から石巻市と東松島市の市界 までの地域(岩手県北上川水系を含む)	北上川～ 後川		
		塩釜 (11)	石巻市と東松島市の市界から宮城県と福島県の県境 までの地域(福島県阿武隈川水系を含む)	鳴瀬川～ 阿武隈川	石巻湾	
	福島 (D)	福島県北部 (12)	宮城県と福島県の県境から南相馬市と浪江町の市町界 までの地域	宇多川～ 小高川		
		福島県中部 (13)	南相馬市と浪江町の市町界からいわき市四倉漁協地区 までの地域	請戸川～ 夏井川		
		福島県南部 (14)	いわき市沼之内漁協地区から福島県と茨城県の県境 までの地域	—		
	茨城 (E)	茨城 (15)	茨城県の地域	常陸久慈川～ 利根川		
	日本海 (Ⅱ)	秋田 (F)	秋田県北部 (16)	青森県と秋田県の県境から三種町と男鹿市の市町界 までの地域	真瀬川～ 米代川	
			秋田県中部 (17)	三種町と男鹿市の市町界から潟上市と秋田市の市界 までの地域	野村川	
			秋田県南部 (18)	潟上市と秋田市の市界から秋田県と山形県の県境 までの地域	雄物川～ 川袋川	
		山形 (G)	山形県北部 (19)	秋田県と山形県の県境から遊佐町と酒田市の市町界 までの地域	月光川～ 日向川	
山形県中部 (20)			最上川の地域	最上川		
山形県南部 (21)			酒田市と鶴岡市の市界から山形県と新潟県の県境 までの地域	赤川～ 庄内小国川	鶴岡地先	
新潟 (H)		下越 (22)	山形県と新潟県の県境から信濃川水系能代川の地域まで	山北大川～ 信濃川(能代川)		
		中越 (23)	信濃川水系加茂川の地域から柏崎市と上越市の市界 までの地域(信濃川水系上流域を含む)	加茂川(信濃川) ～ 谷根川		
		佐渡 (24)	佐渡島の地域	樺川～ 貝喰川		
		上越 (25)	柏崎市と上越市の市界から新潟県と富山県の県境 までの地域	桑取川～ 田海川		
富山 (I)		富山 (26)	富山県の地域	小川～ 小矢部川		
石川 (J)		内浦 (27)	富山県と石川県の県境から能登半島禄剛崎までの地域	—		
		外浦 (28)	能登半島禄剛崎から石川県と福井県の県境までの地域	米町川～ 手取川		

※ () 内の記号は付図の記号と対応している。
市町村名は平成25年3月末現在。

(付図)



本州におけるさけます人工ふ化放流事業実施体制

注1：水系欄の◎は海中飼育等実施沿岸域。 2：ふ化場欄の（ ）は県立。

県	海区	地区	捕獲場	捕獲実施魚種		ふ化場		飼育実施魚種			水系	放流実施魚種							
				サケ	サクラマス	表記名(略称)	正式名称または通称名	サケ	サクラマス			サケ	そ上	地産	サケ	そ上系サクラマス		池産系サクラマス	
									稚魚	幼魚						稚魚	幼魚		
青森	太平洋	青森	新井田川	○		新井田	新井田川ふ化場	○				新井田川	○						
			馬淵川	○		馬淵	馬淵川ふ化場	○				馬淵川	○						
			五戸川	○		五戸	五戸川ふ化場	○				五戸川	○						
			奥入瀬川	○	○	奥入瀬	奥入瀬川ふ化場	○	○	○	○	奥入瀬川	○	○	○	○	○		
			老部川	○	○	老部	老部川ふ化場	○	○	○	○	老部川	○	○	○	○	○		
												小老部川							
												◎小田野沢地先	◎						
												◎尻岩地先	◎						
												◎尻屋地先	◎						
												◎泊地先	◎						
	津軽海峡			大畑川	○		大畑	大畑川ふ化場	○				野牛川			○			
												◎野牛地先	◎						
													大畑川	○			○		
													◎大畑町地先	◎					
	陸奥湾			川内川	○	○	川内川	川内川ふ化場	○		○	川内川	○		○	○	○		
							川内町内水面	川内川さくらますふ化場			○	○							
														◎牛滝地先	◎				
														◎関根浜地先	◎				
														野辺地川	○				
日本海	青森		清水川	○		清水	清水川ふ化場	○			清水川	○							
			中村川	○							中村川	○							
			赤石川	○		赤石	赤石川ふ化場	○				赤石川	○						
												◎北金ヶ沢地先	◎						
												大童子川							
	日本海			追良瀬川	○	○	追良瀬	追良瀬川ふ化場	○	○	○	追良瀬川	○	○	○	○	○		
													◎深浦地先	◎					
													吾妻川						
													笹内川	○					
													◎岩崎地先	◎					
青森県計			捕獲採卵	13	4	県		0	0	0	河川	13	3	5	4	4			
			補充河川	0	0	民間		12	4	5	沿岸	11	0	0	0	0			
岩手	岩手県北部	岩手	有家	○		有家	有家川さけ人工ふ化場	○			小子里川	○							
			久慈	○		久慈	久慈川さけ人工ふ化場	○			有家川	○							
												久慈川	○						
												◎久慈湾	◎						
												安家川	○						
		岩手県南部			下安家	○		下安家	下安家さけ人工ふ化場	○			◎野田湾	◎					
								(県北)	県北さけ・ます人工ふ化場	○			普代川	○					
														◎普代村地先	◎				
														明戸川	○				
														小本川	○				
		岩手県南部			摺待	○		摺待	摺待川さけ人工ふ化場	○			◎大槌湾	◎					
													田老川	○					
														◎田老港	◎				
														閉伊川	○				
														津軽石川	○				
	岩手県南部	山田・大槌		重茂	○		重茂	重茂川さけ人工ふ化場	○			◎宮古湾	◎						
												重茂川	○						
													◎重茂地先	◎					
													織笠川	○					
													◎山田湾	◎					
		岩手県南部			大槌	○		大槌	大槌川さけ・ます人工ふ化場	○			大槌川	○					
					小槌	○								◎船越湾	◎				
					鶴住居	○		鶴住居	鶴住居川さけ人工ふ化場	○				◎大槌湾	◎				
														甲子川	○				
														◎越喜米湾	◎				
		岩手県南部			甲子	○		甲子	甲子川さけ人工ふ化場	○			◎綾里地先	◎					
					片岸	○		片岸	片岸川さけ人工ふ化場	○				盛川	○				
					吉浜	○		吉浜	吉浜川さけ人工ふ化場	○				◎大船渡湾	◎				
					熊野	○								気仙川	○				
														◎唐桑地先	◎				
	岩手県南部	石巻		盛川	○		盛川	盛川さけ人工ふ化場	○										
				気仙	○		気仙	気仙川さけ人工ふ化場	○										
				岩手県計			捕獲採卵	34	0	県		0	0	0	河川	21	0	0	0
			補充河川	0	0	民間		33	0	0	沿岸	14	0	0	0	0			

注1：水系欄の◎は海中飼育等実施沿岸域 2：ふ化場欄の（ ）は県立。

県	海区	地区	捕獲場	捕獲実施魚種		ふ化場		飼育実施魚種			水系	放流実施魚種									
				サケ	サクラマス	表記名(略称)	正式名称または通称名	サケ	サクラマス			サケ	サクラマス	池産系サクラマス	稚魚	幼魚	稚魚	幼魚			
									その上	地産											
宮城	太平洋	気仙沼	気仙沼大川	○		気仙沼大川	気仙沼市大川人工さけふ化場	○			気仙沼大川	○	◎								
			小泉川	○		本吉町	本吉町小泉川さけふ化場	○			◎	津谷川	○								
			八幡川	○		南三陸町	南三陸町営さけますふ化場	○			◎	八幡川	○								
			水尻川	○				◎	志津川湾	○											
			折立川	○				○													
			水戸辺川	○				○													
		旧北上川	○		大嶺	北上川漁協大嶺さけふ化場	○					北上川	○								
		二股川	○				合戦谷	北上追波漁協合戦谷さけふ化場	○												
		大関川	○						築館	栗原市築館さけますふ化場	○										
		南沢川	○						江合	江合川さけふ化場	○										
		北上川	○						大原	石巻市大原川さけ人工ふ化場	○					大原川	○				
		真野川	○						女川町	女川町さけますふ化場	○					いがの川	○				
	追波川	○		後川	石巻市後川さけ人工増殖ふ化場	○							後川	○							
	釜	太平洋	塩	鳴瀬川	○		石神	鳴瀬吉田川さけ増殖組合	○					鳴瀬川	○						
				吉田川	○		沢渡	鳴瀬吉田川漁協沢渡ふ化場	○				吉田川	○							
				高城川	○		松島町	松島町さけますふ化場	○				◎	石巻湾	◎						
			名取川	○		郡山	広瀬名取川漁協郡山さけふ化場	○					名取川	○							
			白石川	○		白石	白石川漁協さけふ化場	○													
			内川	○		丸森	阿武隈川漁協丸森さけふ化場	○					阿武隈川	○							
			雉子尾川	○				巨理	宮城県漁協巨理支所さけふ化場	○											
			丸森	○																	
			巨理	○																	
			宮城県計				捕獲採卵	27	0	県		0	0	0	河川	13	0	0	0	0	
							補充河川	0	0	民間		16	0	0	沿岸	3	0	0	0	0	
			福島	太平洋	福島県北部	塩釜	○		阿武隈	阿武隈川漁業協同組合鮭鱒孵化場	○				阿武隈川	○					
						宇多	○		宇多	宇多川鮭増殖組合孵化場	○				宇多川	○					
						真野	○		真野	真野川鮭増殖組合孵化場	○				真野川	○					
新田						○		新田	新田川鮭繁殖漁業協同組合	○				新田川	○						
小高	○					小高	小高川鮭繁殖組合孵化場					小高川									
福島県中部	泉田					泉田	泉田川漁協荒井町宿井出孵化場					泉田川									
	熊川					熊川	熊川鮭孵化場					熊川									
	富岡					富岡	富岡川鮭繁殖漁業組合孵化場					富岡川									
	木戸					木戸						木戸川									
	夏井	○				夏井	夏井川鮭増殖漁業組合孵化場	○				夏井川	○								
福島県計				捕獲採卵	5	0	県		0	0	0	河川	5	0	0	0	0				
				補充河川	0	0	民間		5	0	0	沿岸	0	0	0	0	0				
茨城	太平洋	茨城	常陸久慈	○		久慈川漁協	久慈川漁協さけふ化場	○				常陸久慈川	○								
			那珂	○		那珂川漁協	那珂川漁協さけふ化場	○				那珂川	○								
			鬼怒	○		鬼怒小貝漁協	鬼怒小貝漁協さけふ化場	○				鬼怒川	○								
茨城県計				捕獲採卵	3	0	県		0	0	0	河川	3	0	0	0	0				
				補充河川	0	0	民間		3	0	0	沿岸	0	0	0	0	0				
秋田	日本海	秋田県北部	阿仁	○		阿仁	阿仁川ふ化場	○				米代川	○	○			○				
			糠沢	○		(水産振興センター)	秋田県水産振興センター			県	県										
			藤琴	○		藤琴白神	藤琴白神養殖場			○	○										
		秋田県中部	野村	○		野村	野村川ふ化場	○					野村川	○							
			岩見川		○	雄勝	秋の宮イワナ養殖組合			○	○										
			玉川	○	○	大仙	大仙ふ化場	○					雄物川	○	○			○			
						仁別	石川商事(株)孵化養殖場					○									
		秋田県南部	石沢	○		石沢	石沢川ふ化場	○					子吉川	○				○			
			鮎川			鮎川	鮎川ふ化場														
			奈曽	○		奈曽	奈曽川ふ化場	○					奈曽川	○							
川袋	○		川袋	川袋川ふ化場	○																
象潟	○		象潟	象潟川第二ふ化場	○					川袋川	○										
秋田県計				捕獲採卵	5	5	県		0	1	1	河川	6	2	0	3	1				
				補充河川	0	0	民間		7	3	3	沿岸	0	0	0	0	0				

注1：水系欄の◎は海中飼育等実施沿岸域。 2：ふ化場欄の（ ）は県立。

県	海区	地区	捕獲実施魚種		ふ化場		飼育実施魚種			水系	放流実施魚種								
			サケ	サクラマス	表記名(略称)	正式名称または通称名	サケ	サクラマス			サケ	そ上系サクラマス		池産系サクラマス					
								そ上	地産			稚魚	幼魚	稚魚	幼魚				
山形	山形県北部	牛渡	○		箕輪	箕輪ふ化場	○			月光川	○			○					
		滝淵	○		榊川	榊川ふ化場	○												
		洗沢			洗沢	洗沢ふ化場													
		高瀬	○		高瀬	高瀬川ふ化場	○												
					内水面水産センター	内水面水産センター			県			県							
	山形県中部	日向	○		日向	日向川ふ化場	○			最上川	○	○			○				
		立谷沢	○		清川	清川ふ化場	○												
		鮭川	○		最上	最上ふ化場	○												
		角川	○		古口	古口ふ化場	○												
		小国	○		長者原	長者原ふ化場	○												
		丹生	○		丹生	丹生川ふ化場	○												
		富並	○	○	富並	富並川ふ化場	○											○	
		寒河江	○	○	寒河江	寒河江川ふ化場	○												
		最上			(古寺)	山形県サクラマス古寺ふ化場							○	○					
		月布		○															
山形県南部	赤川	○	○	赤川	赤川ふ化場	○			赤川	○	○			○					
	五十	○		山戸	山戸ふ化場	○						五十川	○	○			○		
	庄内小国	○		庄内小国	庄内小国川ふ化場	○						庄内小国川	○				○		
山形県計		捕獲探卵	14	5	県		0	1	1	河川	6	3	0	6	1				
		補充河川	0	0	民間		14	1	1	沿岸	1	0	0	0	0				
新潟	下越	大川	○		山北大川	大川ふ化場	○			山北大川	○			○					
		勝木	○		勝木	勝木川ふ化場	○					勝木川	○						
		三面	○	○	三面	三面川ふ化場	○	○	○			三面川	○	○			○		
		荒川	○	○	荒川	荒川ふ化場	○	○	○			荒川	○	○			○		
		胎内	○		胎内	胎内川ふ化場	○		○			胎内川	○				○		
		加治	○		加治	加治川ふ化場	○		○			加治川	○				○		
		阿賀野	○	○	阿賀野	阿賀野川ふ化場	○	○	○			阿賀野川	○	○			○		
		小阿賀野																	
		能代	○		能代	能代川ふ化場	○					信濃川	○	○					
		信濃	○		信濃	信濃川ふ化場	○												
	加茂	○		加茂	加茂川ふ化場	○		○											
	五十嵐	○		五十嵐	五十嵐川ふ化場	○		○											
	大河津分水	○		寺泊	寺泊ふ化場	○											○		
	魚野	○	○	雲洞	雲洞ふ化場	○	○	○											
	清津	○		浦佐	浦佐ふ化場	○													
	清津	○		中魚沼	中魚沼さけふ化場	○		○											
	谷根	○		柏崎	柏崎さけ公園ふ化場	○			谷根川	○									
	両津			両津	両津さけふ化場	○			樽川	○									
	中越	桑取	○		桑取	桑取川ふ化場	○			桑取川	○								
		名立	○		名立	名立川ふ化場	○					名立川	○						
		能生	○		能生	能生ふ化場	○					能生川	○						
		早川	○									早川	○						
		海川	○									海川	○						
		海川	○									海川	○						
		海川	○									海川	○						
海川		○							海川			○							
海川		○							海川			○							
海川		○							海川			○							
新潟県計	捕獲探卵	22	4	県		0	0	0	河川	18	4	0	7	0					
	補充河川	0	0	民間		22	4	10	沿岸	0	0	0	0	0					
富山	富山県	小川	○		小川	小川さけ・ますふ化場	○			小川	○								
		黒部	○	○	黒部	黒部川増殖場	○	○				黒部川	○		○				
		片貝	○		片貝	片貝川さけ・ますふ化場	○					片貝川	○						
		早月	○		早月	早月川さけ・ますふ化場	○					早月川	○						
		常願寺	○									常願寺川	○						
	富山県	神通	○	○	神通	神通川鮭増殖場	○			神通川	○	○			○	○			
		神通ます			神通ます	神通川アユ・マス増殖場	○	○	○										
		井田	○	○	婦負	婦負漁協ふ化場		○											
		熊野	○		神通河川	神通河川敷地(飼育池)			○										
		庄川	○	○	庄川	庄川養魚場	○	○	○				庄川	○	○	○	○	○	
富山県計	捕獲探卵	10	4	県		0	0	0	河川	8	2	2	2	2					
	補充河川	0	0	民間		8	4	3	沿岸	0	0	0	0	0					
石川	日本海	手取	○		(美川)	水産総合センター美川事業所	県			手取川	○								
石川	日本海	捕獲探卵	1	0	県		1	0	0	河川	1	0	0	0	0				
		補充河川	0	0	民間		0	0	0	沿岸	0	0	0	0	0				
本州計		捕獲探卵	134	22	県		1	2	2	河川	94	14	7	22	8				
		補充河川	0	0	民間		120	16	22	沿岸	29	0	0	0	0				

本州におけるさけます人工ふ化放流計画総括表

注1：捕獲場数の「採卵欄」は捕獲採卵実施場所数、「補完欄」は採卵不足時追加対応場所数。

2：ふ化場数は稚魚生産場及び幼魚生産場の合計数。

3：稚魚放流水係数の「河川」は河川数、「沿岸」は海中飼育等実施数。

魚種	捕獲場数		捕獲数 (尾)	採卵数 (千粒)	海産卵数 (千粒)	ふ化 場数	収容卵数 (千粒)	稚魚生産数 (千尾)	稚魚放流 水係数		稚魚放流数 (千尾)	幼魚 放流 水係 数	幼魚放流数 (千尾)	放流数総計 (千尾)
	採卵	補完							河川	沿岸				
サケ	134	0	1,175,803	807,173	19,050	121	826,788	711,848	94	29	711,848	0	0	711,848
サクラマス (そ上系)	22	0	3,145	2,152	0	18	2,152	1,530	14	0	1,058	7	396	1,454
サクラマス (池産系)						24	6,401	4,637	22	0	4,148	8	552	4,700
サクラマス (小計)	22	0	3,145	2,152	0	42	8,553	6,167	36	0	5,206	15	948	6,154
本州計	136	0	1,178,948	809,325	19,050	129	835,341	718,015	94	29	717,054	12	948	718,002

サ ケ

本州におけるサケ人工ふ化放流計画表（海区・地区集計表）

海区	地区	捕獲数 (尾)	採卵数 (千粒)	海産卵数 (千粒)	県内移殖卵数		県外移殖 受給卵数 (千粒)	収容卵数 (千粒)	稚魚 生産数 (千尾)	稚魚 放流数 (千尾)
					供給卵数 (千粒)	受給卵数 (千粒)				
太平洋	青森太平洋	95,300	89,300	2,150	△ 21,900	8,300		77,850	69,500	68,700
	津軽海峡	3,300	3,100	500		1,600		5,200	4,600	5,400
	陸奥湾	26,100	24,400		△ 1,700	7,100		29,800	26,700	26,700
	岩手県北部	199,140	191,418		△ 16,380	16,380		191,418	165,700	165,700
	宮古	136,720	92,547					92,547	80,300	80,300
	山田・大槌	58,600	75,390		△ 3,000	3,000		75,390	64,000	64,000
	岩手県南部	159,500	105,460		△ 2,700	2,700		105,460	91,300	91,300
	気仙沼		20,830		△ 1,000	7,800		27,630	22,910	22,910
	石巻	12,570	34,766		△ 15,800	7,000		25,966	20,405	20,405
	塩釜	1,222	7,267		△ 580	2,580		9,267	7,417	7,417
	福島県北部	28,129	8,032		△ 300	300		8,032	7,888	7,888
	福島県中部	2,602	1,270					1,270	800	800
	茨城	45,000	4,700				600	5,300	4,100	4,100
小計	768,183	658,480	2,650	△ 63,360	56,760	600	655,130	565,620	565,620	
日本海	青森日本海	10,400	9,700	16,400	△ 2,000	8,600		32,700	29,200	29,200
	秋田県北部					650		650	600	600
	秋田県中部	3,560	4,240					4,240	3,870	3,870
	秋田県南部	43,850	25,450		△ 650			24,800	21,530	21,530
	山形県北部	85,000	26,100		△ 100	100		26,100	23,490	23,350
	山形県中部	11,600	4,000		△ 100	100		4,000	3,600	3,600
	山形県南部	6,310	2,700					2,700	2,430	2,570
	新潟県下越	115,400	28,428		△ 2,435			25,993	21,050	20,750
	新潟県中越	17,400	6,757		△ 300	1,500		7,957	6,380	6,380
	新潟県佐渡					1,000		1,000	840	1,140
	新潟県上越	45,100	11,317		△ 365	600	△ 35	11,517	9,738	9,738
	富山	65,000	25,001					25,001	20,000	20,000
	石川県外浦	4,000	5,000					5,000	3,500	3,500
小計	407,620	148,693	16,400	△ 5,950	12,550	△ 35	171,658	146,228	146,228	
本州計	1,175,803	807,173	19,050	△ 69,310	69,310	565	826,788	711,848	711,848	

※県外移殖受給卵数
 ・-35は、京都市への教育用
 ・+600は、茨城の久慈ふ化場での高品質化事業卵を宮城より

本州におけるサケ人工ふ化放流計画表（県・地区集計表）

県	地区	捕獲数 (尾)	採卵数 (千粒)	海産卵数 (千粒)	県内移殖卵数		県外移殖 受給卵数 (千粒)	収容卵数 (千粒)	稚魚 生産数 (千尾)	稚魚 放流数 (千尾)
					供給卵数 (千粒)	受給卵数 (千粒)				
青森	青森太平洋	95,300	89,300	2,150	△ 21,900	8,300		77,850	69,500	68,700
	津軽海峡	3,300	3,100	500		1,600		5,200	4,600	5,400
	陸奥湾	26,100	24,400		△ 1,700	7,100		29,800	26,700	26,700
	青森日本海	10,400	9,700	16,400	△ 2,000	8,600		32,700	29,200	29,200
	小計	135,100	126,500	19,050	△ 25,600	25,600		145,550	130,000	130,000
岩手	岩手県北部	199,140	191,418		△ 16,380	16,380		191,418	165,700	165,700
	宮古	136,720	92,547					92,547	80,300	80,300
	山田・大槌	58,600	75,390		△ 3,000	3,000		75,390	64,000	64,000
	岩手県南部	159,500	105,460		△ 2,700	2,700		105,460	91,300	91,300
	石巻	12,570	3,776					3,776	2,515	2,515
小計	566,530	468,591		△ 22,080	22,080		468,591	403,815	403,815	
宮城	気仙沼		20,830		△ 1,000	7,800		27,630	22,910	22,910
	石巻		30,990		△ 15,800	7,000		22,190	17,890	17,890
	塩釜		7,140		△ 580	2,580		9,140	7,290	7,290
小計		58,960		△ 17,380	17,380		58,960	48,090	48,090	
福島	塩釜	1,222	127					127	127	127
	福島県北部	28,129	8,032		△ 300	300		8,032	7,888	7,888
	福島県中部	2,602	1,270					1,270	800	800
小計	31,953	9,429		△ 300	300		9,429	8,815	8,815	
茨城	茨城	45,000	4,700				600	5,300	4,100	4,100
秋田	秋田県北部					650		650	600	600
	秋田県中部	3,560	4,240					4,240	3,870	3,870
	秋田県南部	43,850	25,450		△ 650			24,800	21,530	21,530
小計	47,410	29,690		△ 650	650		29,690	26,000	26,000	
山形	山形県北部	85,000	26,100		△ 100	100		26,100	23,490	23,350
	山形県中部	11,600	4,000		△ 100	100		4,000	3,600	3,600
	山形県南部	6,310	2,700					2,700	2,430	2,570
小計	102,910	32,800		△ 200	200		32,800	29,520	29,520	
新潟	下越	115,400	28,428		△ 2,435			25,993	21,050	20,750
	中越	17,400	6,757		△ 300	1,500		7,957	6,380	6,380
	佐渡					1,000		1,000	840	1,140
	上越	45,100	11,317		△ 365	600	△ 35	11,517	9,738	9,738
小計	177,900	46,502		△ 3,100	3,100	△ 35	46,467	38,008	38,008	
富山	富山	65,000	25,001					25,001	20,000	20,000
石川	外浦	4,000	5,000					5,000	3,500	3,500
本州計		1,175,803	807,173	19,050	△ 69,310	69,310	565	826,788	711,848	711,848

※県外移殖受給卵数
 ・-35は、京都市への教育用
 ・+600は、茨城の久慈ふ化場での高品質化事業卵を宮城より

本州におけるサケ人工ふ化放流計画表

注1：ふ化場及び稚魚供給場欄の()は県立。 2：放流水系欄の◎は海中飼育等実施沿岸域。

海区	県	地区	捕獲場	捕獲数 (尾)	採卵数 (千粒)	海産卵数 (千粒)	県内移殖卵数		県外移殖 受給卵数 (千粒)	ふ化場	収容卵数 (千粒)	稚魚 生産数 (千尾)	稚魚移動		放流水系	稚魚 放流数 (千尾)		
							供給卵数 (千粒)	受給卵数 (千粒)					供給場	稚魚数 (千尾)				
太平洋	青森	青森	新井田川	20,300	19,000		△ 5,600			新井田	13,400	12,000			新井田川	12,000		
			馬淵川	18,900	17,700		△ 1,300			馬淵	16,400	14,700			馬淵川	14,700		
			五戸川	1,400	1,300					五戸	1,300	1,100			五戸川	1,100		
			奥入瀬川	51,900	48,700		△ 15,000			奥入瀬	33,700	30,000			奥入瀬川	30,000		
			老部川	2,800	2,600	2,150		8,300		老部川	13,050	11,700	◎海中5 老部	△ 3,200	老部川	8,500		
	津軽海峡	森	津軽	大畑川	3,300	3,100	500		1,600		大畑	5,200	4,600	◎小田野沢地先	400	◎野牛地先	800	
														◎尻野地先	800	◎泊地先	800	
															◎尻野地先	800	◎尻野地先	400
				地区計	3,300	3,100	500	0	1,600	0		5,200	4,600		800			68,700
	陸奥湾	奥	奥	川内川	9,200	8,600			1,500		川内	10,100	9,000	◎海中2 川内	△ 1,200	川内川	7,800	
				野辺地川	15,500	14,500		△ 1,700		野辺地	12,800	11,500		400	◎関根浜地先	400		
				清水川	1,400	1,300			5,600	清水	6,900	6,200		800	◎牛滝地先	800		
																	野辺地川	11,500
地区計				26,100	24,400	0	△ 1,700	7,100	0		29,800	26,700		0			26,700	
岩手	岩手	北	有家	8,000	7,100					有家	7,100	6,000	(県北)	5,000	有家川	11,000		
			久慈	36,550	38,978					久慈	38,978	33,500	◎久慈湾 岩手久慈	△ 4,200	岩手久慈川	29,300		
			下安家	62,000	58,750		△ 9,280		下安家	49,470	43,300	◎野田湾 (県北)	△ 1,500	安家川	44,100			
								9,280	(県北)	9,280	8,300		2,300	◎野田湾	1,500	◎野田湾	1,500	
														有家 下安家 普代	△ 5,000 △ 2,300 △ 1,000			
			普代	8,390	13,100		△ 7,100		普代	6,000	5,000	(県北) ◎普代地先 明戸	1,000 △ 1,200 6,000	普代川	10,800			
														普代	1,200	◎普代村地先	1,200	
			明戸	4,200	7,100			7,100	明戸	14,200	12,000	普代川	△ 6,000	明戸川	6,000			
			小本	30,000	27,040				小本	27,040	24,100					小本川	24,100	
			撰待	20,000	18,230				撰待	18,230	15,500	◎撰待地先 撰待	△ 2,000 2,000	撰待川	13,500			
														◎撰待地先	2,000	◎撰待地先	2,000	
			田老	30,000	21,120				田老	21,120	18,000	◎田老港 田老	△ 2,000 2,000	田老川	16,000			
															◎田老港	2,000	◎田老港	2,000
			地区計	199,140	191,418	0	△ 16,380	16,380	0		191,418	165,700		0			165,700	
宮古	宮古	宮古	閉伊	30,000	15,517				閉伊	15,517	13,500			閉伊川	13,500			
			津軽石	88,720	57,200				津軽石	57,200	49,800	◎宮古湾 津軽石	△ 6,000 6,000	津軽石川	43,800			
			重茂	18,000	19,830				重茂	19,830	17,000	◎重茂地先 重茂	△ 2,000 2,000	◎宮古湾	6,000			
														◎重茂地先	2,000	◎重茂地先	2,000	
地区計	136,720	92,547	0	0	0	0		92,547	80,300		0			80,300				
山田	山田	山田	織笠	23,600	27,390				織笠	27,390	24,000	◎船越湾 山田湾 織笠	△ 1,000 △ 6,000 6,000	織笠川	17,000			
			大槌	18,000	22,000			3,000	大槌	25,000	20,000	◎船越湾	△ 2,000	◎山田湾	6,000			
														◎船越湾	△ 2,000	大槌川	18,000	
														織笠 大槌	1,000 2,000	◎船越湾	3,000	
			小釜	2,000	3,000		△ 3,000											
大槌	大槌	大槌	鶴住居	15,000	23,000				鶴住居	23,000	20,000	◎大槌湾	△ 2,000	鶴住居川	18,000			
			地区計	58,600	75,390	0	△ 3,000	3,000	0		75,390	64,000		0			64,000	
岩手	岩手	南	甲子	13,700	17,000				甲子	17,000	15,000			甲子川	15,000			
			片岸	40,000	20,900			2,700	片岸	23,600	20,000			片岸川	20,000			
			熊野	15,000	2,700		△ 2,700											
			吉浜	8,000	6,100				吉浜	6,100	5,300					吉浜川	5,300	
盛川	12,800	14,000				盛川	14,000	12,000	◎大船渡湾	△ 2,000	◎越喜来湾	△ 3,200	◎綾里地先	3,000				
気仙	気仙	気仙																
地区計	159,500	105,460	0	△ 2,700	2,700	0		105,460	91,300		0			91,300				

注1：ふ化場及び稚魚供給場欄の()は県立。 2：放流水系欄の◎は海中飼育等実施沿岸域。

海区	県	地区	捕獲場	捕獲数 (尾)	採卵数 (千粒)	海産卵数 (千粒)	県内移植卵数		県外移植 受給卵数 (千粒)	ふ化場	収容卵数 (千粒)	稚魚 生産数 (千尾)	稚魚移動		放流水系	稚魚 放流数 (千尾)		
							供給卵数 (千粒)	受給卵数 (千粒)					供給場	稚魚数 (千尾)				
太平洋	宮城	気仙沼	気仙沼大川		7,600			1,800		気仙沼大川	9,400	7,520			気仙沼大川 ◎気仙沼湾	7,520		
			小泉川		12,230					本吉町小泉	12,230	10,390			津谷川	10,390		
			八幡川													八幡川		
			水尻川		1,000		△ 1,000	6,000			南三陸町菅	6,000	5,000			水尻川 ◎志津川湾	5,000	
			折立川													折立川		
			水戸辺												水戸辺川			
			地区計	0	20,830	0	△ 1,000	7,800	0		27,630	22,910		0		22,910		
	太平洋	岩手	石巻	磐石	3,500	400					磐石	400	300			(岩手県) 北上川	2,515	
				築川	1,200	300					築川	300	210					
				彦部	500	175					彦部	175	120					
				葛丸	320	190					葛丸	190	129					
				稗貫	1,000	400					稗貫	400	200					
				猿ヶ石	700	180					猿ヶ石	180	130					
豊沢				1,000	300					豊沢	300	141						
飯豊				600	240					飯豊	240	145						
和賀				700	236					和賀	236	144						
胆沢				550	285					胆沢	285	146						
衣川				200	130					衣川	130	74						
磐井				1,200	400					磐井	400	344						
砂鉄				1,100	540					砂鉄	540	432						
太平洋	宮城	巻	旧北上川											北上川 (計)	9,495			
			二股川		11,250		△ 6,000	1,000		大嶺	6,250	5,060			(宮城県) 北上川	5,060		
			大関川															
			南沢川															
			北上川		5,540		△ 6,000	5,000		合戦谷	4,540	3,670	御前川	△ 1,750	(宮城県) 北上川	1,920		
			真野川															
			追波川															
			追川		3,820					築館	3,820	3,090			追川	3,090		
			江合川		10,000		△ 3,800			江合	6,200	4,960	後川	△ 1,000	江合川	3,960		
			大原川		380			1,000		大原	1,380	1,110			大原川	1,110		
			御前川		0					女川町	0	0	北上追波	1,750	御前川	1,750		
			後川		0					後川	0	0	江合	1,000	後川	1,000		
					地区計	12,570	34,766	0	△ 15,800	7,000	0		25,966	20,405		0		20,405
太平洋	城	塩釜	鳴瀬川							石神 沢渡	4,510	3,600			鳴瀬川 吉田川 ◎石巻湾	3,600		
			吉田川		3,510			1,000										
			高城川		0					松島町まげますふ化場	0	0				0		
			名取川		1,020		△ 250			郡山	770	610			名取川	610		
			白石川		300					白石	300	240			白石川	240		
			雉子尾阿波															
			内川		710		△ 330			丸森	380	300			(宮城県) 阿武隈川	300		
			丸森															
			亘理		1,600			1,580		亘理	3,180	2,540			(宮城県) 阿武隈川	2,540		
																	阿武隈川(計)	2,967
					阿武隈川	1,222	127				阿武隈	127	127			(福島県) 阿武隈川	127	
					地区計	1,222	7,267	0	△ 580	2,580	0		9,267	7,417		0		7,417
			太平洋	福島	福島県 北部	宇多	17,423	3,421			200		宇多	3,621	3,488	新田川	△ 200	宇多川
真野	5,106	4,311						100		真野	4,411	4,400	新田川	△ 100	真野川	4,300		
新田	5,600	300					△ 300			新田	0	0	真野・宇多	300	新田川	300		
小高	0	0								小高	0	0			小高川	0		
		地区計				28,129	8,032	0	△ 300	300	0		8,032	7,888		0		7,888
福島	福島県 中部	泉田		0	0					泉田	0	0			請戸川	0		
		熊川		0	0					熊川	0	0			熊川	0		
		富岡		0	0					富岡	0	0			富岡川	0		
		木戸		0	0					木戸	0	0			木戸川	0		
		夏井		2,602	1,270					夏井	1,270	800			夏井川	800		
		地区計		2,602	1,270	0	0	0	0		1,270	800		0		800		
茨城	茨城	常陸久慈		10,000	2,500				600	久慈川漁協	3,100	2,400			常陸久慈川	2,400		
		那珂		30,000	1,400					那珂川漁協	1,400	1,100			那珂川	1,100		
		鬼怒	5,000	800					鬼怒小貝漁協	800	600			利根川	600			
				地区計	45,000	4,700	0	0	0	600		5,300	4,100		0		4,100	
海区		地区計	768,183	658,480	2,650	△ 63,360	56,760	600		655,130	565,620		0		565,620			

※宮城県の捕獲数について、現在調整のため空欄。

注1：ふ化場及び稚魚供給場欄の()は県立。 2：放流水系欄の◎は海中飼育等実施沿岸域。

海区	県	地区	捕獲場	捕獲数 (尾)	採卵数 (千粒)	海産卵数 (千粒)	県内移殖卵数		県外移殖 受給卵数 (千粒)	ふ化場	収容卵数 (千粒)	稚魚 生産数 (千尾)	稚魚移動		放流水系	稚魚 放流数 (千尾)	
							供給卵数 (千粒)	受給卵数 (千粒)					供給場	稚魚数 (千尾)			
日本	青森	青森	中村川	2,100	2,000	0	△ 2,000						赤石	1,500	中村川	1,500	
			赤石川	2,800	2,600	4,900		5,100	赤石	12,600	11,300	◎北金ヶ沢地先 中村川	△ 1,000 △ 1,500	赤石川	8,800		
		日本	追良瀬川	4,400	4,100	5,100		3,500	追良瀬	12,700	11,300	◎深浦地先 追良瀬	1,000 △ 1,000	◎北金ヶ沢地先 追良瀬川	1,000 10,300		
			笹内川	1,100	1,000	6,400			笹内	7,400	6,600	◎岩崎地先 笹内	△ 1,000 1,000	◎深浦地先 笹内川	1,000 5,600		
		地区計			10,400	9,700	16,400	△ 2,000	8,600	0		32,700	29,200		0		29,200
		秋田	秋田県北部	阿仁	0	0				650		阿仁	650	600			米代川
	地区計			0	0	0	0	650	0		650	600		0		600	
	秋田県中部		野村	3,560	4,240						野村	4,240	3,870			野村川	3,870
			地区計			3,560	4,240	0	0	0		4,240	3,870		0		3,870
	秋田県南部		玉川	4,710	2,520						大仙	2,520	2,350			雄物川	2,350
			石沢	6,540	5,440			△ 650			石沢	4,790	4,250			子吉川	4,250
		奈曽	7,010	5,590						奈曽	5,590	4,580			奈曽川	4,580	
		川袋	25,590	11,900						川袋 象湯	7,790 4,110	6,810 3,540			川袋川	10,350	
	地区計			43,850	25,450	0	△ 650	0	0		24,800	21,530		0		21,530	
	山形	山形県北部	牛渡	28,000	8,800						箕輪	8,800	7,920	◎鶴岡地先	△ 47	月光川	21,730
			滝淵	31,000	10,000			△ 100	100		柗川	10,000	9,000	◎鶴岡地先	△ 47		
			洗沢	0	0						洗沢	0	0				
			高瀬	17,000	5,500						高瀬	5,500	4,950	◎鶴岡地先	△ 46		
			日向	9,000	1,800						日向	1,800	1,620			日向川	1,620
		地区計			85,000	26,100	0	△ 100	100	0		26,100	23,490		△ 140		23,350
		山形県中部	立谷沢	900	300						清川	300	270			最上川	3,600
鮭川			4,000	1,000						最上	1,000	900					
角川			100	100						古口	100	90					
小国			1,400	400						長者原	400	360					
丹生			2,500	1,100			△ 100	100		丹生	1,100	990					
富並			600	300						富並	300	270					
寒河江		2,100	800						寒河江	800	720						
地区計			11,600	4,000	0	△ 100	100	0		4,000	3,600		0		3,600		
山形県南部	赤川	5,000	2,000						赤川	2,000	1,800			赤川	1,800		
	五十	1,110	500						山戸	500	450			五十川	450		
	庄内小国	200	200						庄内小国	200	180			庄内小国川	180		
												箕輪	47	◎鶴岡地先	140		
												柗川	47				
地区計			6,310	2,700	0	0	0	0		2,700	2,430		140		2,570		

注1：ふ化場及び稚魚供給場欄の()は県立。 2：放流水系欄の◎は海中飼育等実施沿岸域。

海 区	県	地 区	捕獲場	捕獲数 (尾)	採卵数 (千粒)	海産卵数 (千粒)	県内移殖卵数		県外移殖 受給卵数 (千粒)	ふ化場	収容卵数 (千粒)	稚魚 生産数 (千尾)	稚魚移動		放流水系	稚魚 放流数 (千尾)	
							供給卵数 (千粒)	受給卵数 (千粒)					供給場	稚魚数 (千尾)			
日 本	新 潟	下 越	大川	12,400	1,478					大川	1,478	730			大川	730	
			勝木	5,200	1,898					勝木	1,898	1,444			勝木川	1,444	
			三面	48,000	11,091			△ 1,435			三面	9,656	7,975	樽川・貝喰川	△ 300	三面川	7,675
			荒川	13,300	2,276						荒川	2,276	2,052			荒川	2,052
			胎内	800	810						胎内	810	494			胎内川	494
			加治	3,700	3,122						加治	3,122	2,280			加治川	2,280
			阿賀野								阿賀野	3,269	2,784			阿賀野川	2,784
			小阿賀野	20,400	3,769			△ 500									
		信濃	3,600	2,984			△ 500			信濃	2,484	2,341			信濃川	3,291	
		能代	8,000	1,000						能代	1,000	950					
		地区計	115,400	28,428	0	△ 2,435	0	0			25,993	21,050		△ 300		20,750	
		中 越	加茂	7,800	1,452				100		加茂	1,552	668				
			五十嵐	500	900				1,000		五十嵐	1,900	1,600			信濃川	5,180
			大河津分水	600	605						寺泊	605	532				
	魚野		3,500	2,200						雲洞 浦佐	2,200	2,000					
	清津		0	0				400		中魚沼	400	380					
	谷根		5,000	1,600			△ 300			柏崎	1,300	1,200			谷根川	1,200	
	地区計	17,400	6,757	0	△ 300	1,500	0			7,957	6,380		0		6,380		
	潟 湖	佐渡	両津	0	0				1,000		両津	1,000	840	三面	300	樽川 貝喰川	1,140
		地区計	0	0	0	0	1,000	0			1,000	840		300		1,140	
	上 越	桑取	5,000	750						桑取	750	680			桑取川	680	
		名立	20,500	3,470			△ 365		△ 35	名立	3,070	3,000			名立川	3,000	
		能生	13,000	2,000						能生	2,000	2,000			能生川	2,000	
		早川							600						早川		
		海川	5,000	3,980						姫川	4,580	3,382			海川 姫川	3,382	
		田海	1,600	1,117						青海	1,117	676			田海川	676	
	地区計	45,100	11,317	0	△ 365	600	△ 35			11,517	9,738		0		9,738		
海 山	富 山	小川	4,240	1,496						小川	1,496	1,197			小川	1,197	
		黒部	13,655	5,463						黒部	5,463	4,370			黒部川	4,370	
		片貝	5,030	2,013						片貝	2,013	1,610			片貝川	1,610	
		早月	6,600	2,641						早月	2,641	2,113			早月川	2,113	
		常願寺													常願寺川		
		神通								神通 神通ます	3,025	2,420			神通川	2,420	
		井田	7,560	3,025													
		熊野															
	庄川	23,865	8,743						庄川	8,743	6,994			庄川	6,994		
	小矢部	4,050	1,620						小矢部	1,620	1,296			小矢部川	1,296		
地区計	65,000	25,001	0	0	0	0			25,001	20,000		0		20,000			
石 川	外浦	手取	4,000	5,000						(美川)	5,000	3,500			手取川	3,500	
	地区計	4,000	5,000	0	0	0	0			5,000	3,500		0		3,500		
海 区	計	407,620	148,693	16,400	△ 5,950	12,550	△ 35			171,658	146,228				146,228		
本 州	計	1,175,803	807,173	19,050	△ 69,310	69,310	565			826,788	711,848				711,848		

※県外移殖受給卵数

・-35は、京都市への教育用

・+600は、茨城の久慈ふ化場での高品質化事業卵を宮城より

サクラマス

本州におけるサクラマス（そ上系＋池産系）人工ふ化放流計画表（海区・地区集計表）

海区	地区	捕獲数 (尾)	採卵数 (千粒)	県内移殖卵数		収容卵数 (千粒)	稚魚 生産数 (千尾)	稚魚 放流数 (千尾)	幼魚生産 移行数 (千尾)	幼魚 放流数 (千尾)
				供給卵数 (千粒)	受給卵数 (千粒)					
太平洋	青森太平洋	400	498	0	0	723	600	400	200	270
	津軽海峡									0
	陸奥湾	10	15	0	0	465	415	198	217	154
	岩手県北部									
	宮古									
	山田・大槌									
	岩手県南部									
	気仙沼									
	石巻									
	塩釜									
	福島県北部									
	福島県中部									
	福島県南部									
	茨城									
小計		410	513	0	0	1,188	1,015	598	417	424
日本海	青森日本海	83	165	0	0	215	210	105	105	190
	秋田県北部	30	45	0	0	347	250	202	48	7
	秋田県中部									
	秋田県南部	22	33	△ 18	18	217	153	142	11	
	山形県北部					890	462	46	8	0
	山形県中部	50	48	0	48	96	76	331	5	7
	山形県南部	50	48	△ 48	0	0	0	148	0	
	新潟県下越	1,900	600	0	0	3,150	2,042	2,042	0	
	新潟県中越	200	100	0	0	700	440	440	0	
	新潟県佐渡									
	新潟県上越									
	富山	400	600	0	0	1,750	1,520	1,152	368	320
	内浦									
	外浦									
小計		2,735	1,639	△ 66	66	7,365	5,152	4,608	544	524
本州計		3,145	2,152	△ 66	66	8,553	6,167	5,206	961	948

本州におけるサクラマス（そ上系+池産系）人工ふ化放流計画表（県・地区集計表）

県	地区	捕獲数 (尾)	採卵数 (千粒)	県内移殖卵数		収容卵数 (千粒)	稚魚 生産数 (千尾)	稚魚 放流数 (千尾)	幼魚生産 移行数 (千尾)	幼魚 放流数 (千尾)
				供給卵数 (千粒)	受給卵数 (千粒)					
青森	青森太平洋	400	498	0	0	723	600	400	200	270
	津軽海峡									0
	陸奥湾	10	15	0	0	465	415	198	217	154
	青森日本海	83	165	0	0	200	210	105	105	190
	小計	493	678	0	0	1,388	1,225	703	522	614
岩手	岩手県北部									
	宮古									
	山田・大槌									
	岩手県南部									
	石巻									
小計	0	0	0	0	0	0	0	0	0	
宮城	気仙沼									
	石巻									
	塩釜									
	小計	0	0	0	0	0	0	0	0	0
福島	塩釜									
	福島県北部									
	福島県中部									
	福島県南部									
小計	0	0	0	0	0	0	0	0	0	
茨城	茨城									
秋田	秋田県北部	30	45	0	0	347	250	202	48	7
	秋田県中部									
	秋田県南部	22	33	△ 18	18	217	153	142	11	
	小計	52	78	△ 18	18	564	402	344	58	7
山形	山形県北部					890	462	46	8	0
	山形県中部	50	48	0	48	96	76	331	5	7
	山形県南部	50	48	△ 48	0	0	0	148	0	
	小計	100	96	△ 48	48	986	538	525	13	7
新潟	下越	1,900	600	0	0	3,150	2,042	2,042	0	
	中越	200	100	0	0	700	440	440	0	
	佐渡									
	上越									
	小計	2,100	700	0	0	3,850	2,482	2,482	0	0
富山	富山	400	600	0	0	1,750	1,520	1,152	368	320
石川	内浦									
	外浦									
	小計	0	0	0	0	0	0	0	0	0
本州計	3,145	2,152	△ 66	66	8,538	6,167	5,206	961	948	

本州におけるサクラマス（そ上系）稚魚人工ふ化放流計画表

注：ふ化場、稚魚供給場及び幼魚生産場欄の（ ）は県立。

海 区	県 区	地 区	捕獲場	捕獲数 (尾)	採卵数 (千粒)	海産卵数 (千粒)	県内移殖卵数		ふ化場	収容卵数 (千粒)	稚魚 生産数 (千尾)	稚魚移動		稚魚 放流水系 放流数 (千尾)	幼魚 生産場	幼魚生産 移行数 (千尾)		
							供給卵数 (千粒)	受給卵数 (千粒)				供給場	稚魚数 (千尾)					
太 平 洋	青 森	青森 太平洋	奥入瀬川	100	50				奥入瀬川鮭鱒増殖	50	40			奥入瀬川	10	奥入瀬川鮭鱒増殖	30	
			老部川	300	448					老部川内水面	448	350			老部川	250	老部川内水面	100
		地区計	400	498	0	0	0			498	390	0	0		260		130	
	陸奥 湾	川内川	10	15					川内町内水面	15	15			川内川	0	川内町内水面	15	
		地区計	10	15	0	0	0			15	15	0	0		0		15	
	岩 手	岩手県 北部	下安家															
地区計			0	0	0	0	0			0	0	0	0		0		0	
海 区 計				410	513		0	0		513	405	0	0		260		145	
日 本 海	青 森	青森 日本海	追良瀬川	8	15				追良瀬川内水面	15	14.5			追良瀬川	0	追良瀬川内水面	14.5	
			海産	75	150					追良瀬川内水面	150	145			追良瀬川	55	追良瀬川内水面	90
			地区計	83	165	0	0	0			165	160	0	0		55		105
	秋 田	秋田県 北部	阿 仁	20	30				阿 仁	30	21			米代川	18	阿 仁 (水産振興 センター)	1	
			糠 沢	3	5												2	
			綴 子	2	3				藤琴白神	15	11					藤琴白神	11	
			早 口	5	8													
		地区計	30	45	0	0	0			45	32	0	0		18		14	
	秋田県 南部	岩見川	10	15			18	雄 勝	33	23				雄物川	12	雄 勝	11	
		玉 川	12	18		△ 18		大 仙										
		石 沢																
	地区計	22	33	0	△ 18	18			33	23	0	0			12		11	
山 形	山形県 中部	月 布	50	48			48	(古 寺)	96	76	赤川 五十川	△ 39	最上川	32	内水面水産 センター	5		
		富 並																
		寒河江 最 上																
地区計	50	48	0	0	48			96	76	△ 39		32		5				
山形県 南部	赤 川	50	48		△ 48						(古 寺)	34	赤 川	34				
	地区計	50	48	0	△ 48	0			0	0	(古 寺)	5	五十川	5				
地区計	50	48	0	△ 48	0			0	0		39		39			0		
新 潟	下越	三 面	900	200				三 面	200	100				三面川	100			
		荒 川	700	200				荒 川	200	100				荒 川	100			
		阿賀野	300	200				阿賀野	200	100				阿賀野川	100			
		地区計	1,900	600	0	0	0			600	300	0	0		300		0	
	中越	魚 野	200	100				雲 洞	100	50				信濃川	50			
地区計	200	100	0	0	0			100	50	0	0		50		0			
富 山	富山	黒部川	150	225				黒 部	225	180					黒 部	180		
		神 通	200	300				神通ます	300	243								
		井 田	40	60				婦 負	60	49				神通川	292			
		庄 川	10	15				庄 川	15	13					庄 川	13		
		地区計	400	600	0	0	0			600	485	0	0		292		193	
海 区 計				2,735	1,639	0	△ 66	66		1,639	1,125	0	0		798		327	
本 州 計				3,145	2,152	0	△ 66	66		2,152	1,530	0	0		1,058		472	

本州におけるサクラマス（そ上系）幼魚人工ふ化放流計画表

注：幼魚生産場及び幼魚供給場欄の（ ）は県立。

海 区	県 区	地 区	稚 魚 収容数 (千尾)	幼 魚 生産数 (千尾)	幼 魚 移 動		放流水系	幼 魚 放 流 数 (千尾)				
					供 給 場	幼 魚 数 (千尾)		0 ⁺ 秋	1 ⁺ 春	計		
太 平 洋	青 森	青森 太平洋	奥入瀬川鮭鱒増 殖	2	2	(-2) *		奥入瀬川	0	0	0	
				370	104			老部川	54	50	104	
			地 区 計	372	106	(-2) *	30		84	50	134	
		津 軽 海 峡									0	
											0	
			地 区 計	0	0	0	0	0	0	0	0	
		陸 奥 湾	川内町内水面	16	16			川内川	0	6	6	
											0	
			地 区 計	16	16	(-10) *	0	0	0	6	6	
	海 区 計			388	122	(-12) *	30		84	56	140	
日 本 海	青 森	青森 日本海	追良瀬内水面	23	0		川内町内水面	50	追良瀬川	0	50	50
			海産	108	0		奥入瀬川鮭鱒増 殖	30	追良瀬川	30	0	30
			地 区 計	131	0		80		30	50	80	
	秋 田	秋田県 北部										
			地 区 計	0	0		0		0	0	0	
	山 形	山形県 北部	内水面水産 センター	4	3	(-3) *					0	
			地 区 計	4	3	(-3) *	0		0	0	0	
	富 山	富山	黒 部	180	162			黒部川	162	0	162	
			庄 川	15	14			庄 川	14	0	14	
			地 区 計	195	176		0		176	0	176	
		海 区 計			330	179	(-3) *	80		206	50	256
		本 州 計			718	301	(-15) *	110		290	106	396

※()* 親魚候補等に供給

本州におけるサクラマス（池産系）稚魚人工ふ化放流計画表

注：採卵場、ふ化場、稚魚供給場及び幼魚生産場欄の（ ）は県立。

海 区	地 区	採卵場	ふ化場	収容卵数 (千粒)	稚魚 生産数 (千尾)	稚魚移動		放流水系	放流数 (千尾)	幼魚 生産場	幼魚生産 移行数 (千尾)	
						供給場	稚魚数					
							(千尾)					
太 平 洋	青 森 太 平 洋	老部川内水面	老部川内水面	25	20			老部川	20	老部川内水面	0	
		奥入瀬川鮭鱒増殖	奥入瀬川鮭鱒増殖	200	190			奥入瀬川	120	奥入瀬川鮭鱒増殖	70	
		地区計		225	210		0		140		70	
	津 軽 海 峽											
		地区計			0	0		0		0		0
	陸 奥 湾	川内川	川内町内水面	450	400			川内川	198	川内町内水面	202	
		地区計			450	400		0		198		202
	海 区 計				675	610		0		338		272
日 本	青 森 日 本 海	追良瀬川内水面	追良瀬川内水面	0	0			追良瀬川	0	追良瀬川内水面	0	
		移入卵		50	50				50			
		地区計		50	50		0		50		0	
	秋 田 県 北 部	(水産振興センター)	(水産振興センター)	60	48			米代川	184	(水産振興センター)	34	
		藤琴白神	藤琴白神	142	100							
		阿 仁	阿 仁	100	70							
		地区計		302	218		0					
	秋 田 県 南 部	雄 勝	雄 勝	170	120			雄物川	120			
		仁 別	仁 別	14	10			子吉川	10			
		地区計		184	130		0		130		0	
山 形 県 北 部	内水面水産センター	内水面水産センター	890	462	最上川 赤川 五十川 庄内小国川	△ 408	日向川 月光川	19 27	内水面水産センター	8		
	地区計		890	462		△ 408		46		8		
山 形 県 中 部					内水面水産センター	299	最上川	299				
	地区計		0	0		299		299		0		
山 形 県 南 部					内水面水産センター		66	赤 川	66			
							19	五十川	19			
							24	庄内小国川	24			
	地区計		0	0				109		109		0
海	新 潟	三 面	山北大川	160	132			山北大川	132			
			三 面	760	727			三 面	727			
		荒 川	荒 川	780	430			荒 川	430			
			胎 内	胎 内	50	30			胎内川	30		
		加 治	加 治	500	274			加治川	274			
		阿賀野	阿賀野	300	150			阿賀野川	150			
	地区計		2,550	1,742		0		1,742		0		
	潟 中 越	雲 洞	加 茂	70	55			信濃川	390			
			五十嵐	70	36							
			雲 洞	210	116							
中魚沼		中魚沼	250	184								
地区計			600	390		0						390
富 山	富山県水産研究所	神通ます	250	225			神 通	75	神通河川	150		
	庄 川	庄 川	900	810			庄 川	785	庄 川	25		
	地区計		1,150	1,035		0		860		175		
海 区 計				5,726	4,027		0		3,810		217	
本 州 計				6,401	4,637		0		4,148		489	

本州におけるサクラマス（池産系）幼魚人工ふ化放流計画表

注：幼魚生産場及び幼魚供給場欄の（ ）は県立。

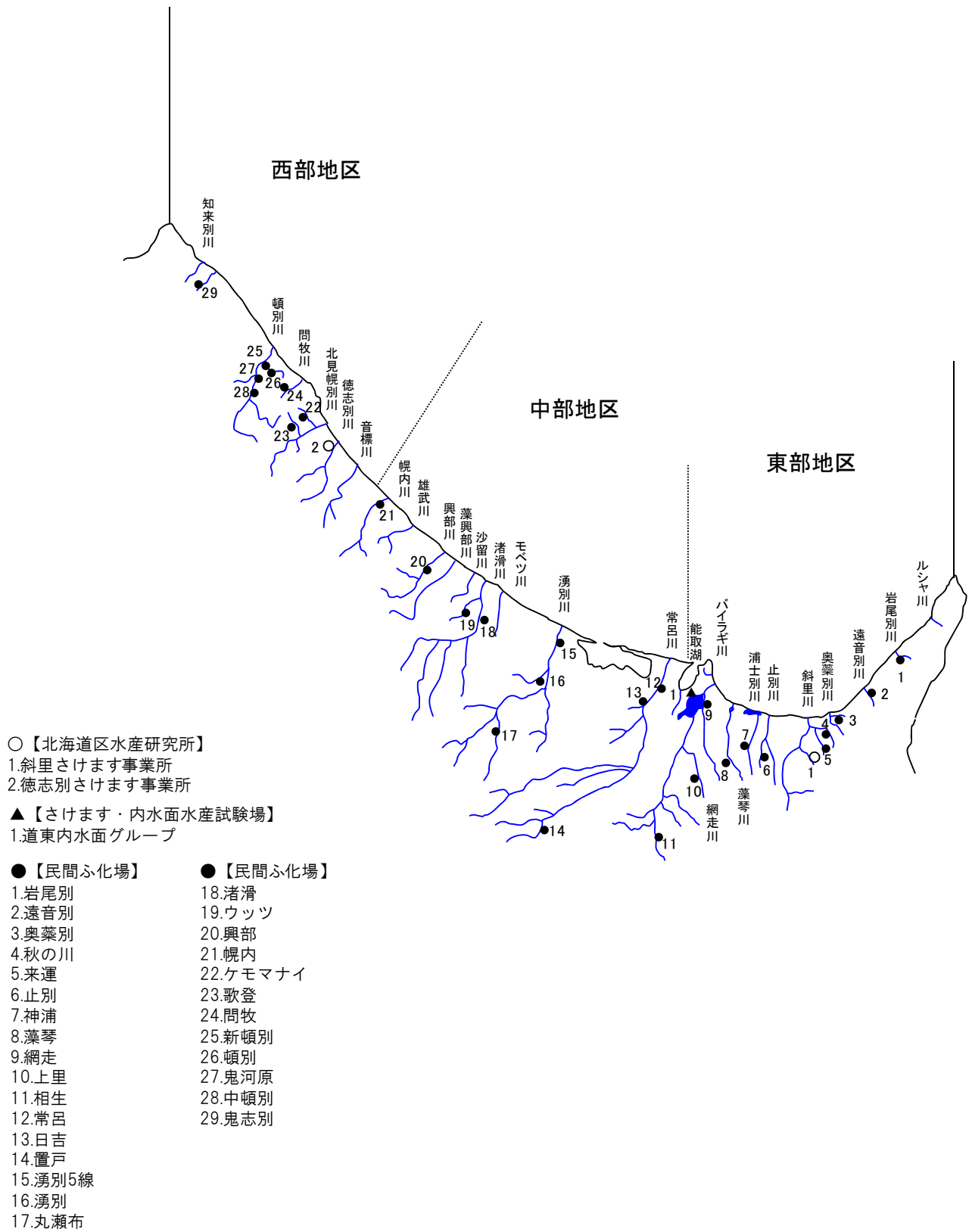
海 区	県 区	地 区	幼魚生産場	稚魚 収容数 (千尾)	幼魚 生産数 (千尾)	幼魚移動		放流水系	幼魚放流数 (千尾)			
						供給場	幼魚数 (千尾)		0 ⁺ 秋	1 ⁺ 春	計	
太 平 洋	青 森	青森 太平洋	老部川内水面	3	2			老部川	2	0	2	
			奥入瀬川鮭鱒増殖	154	104			奥入瀬川	80	24	104	
						山口養魚場	70			30	0	30
						追良瀬川内水面	△ 40			0	0	0
		地区計	157	106		30		112	24	136		
	森	津軽海 峡									0	
			地区計	0	0		0		0	0	0	
	洋	陸奥湾	川内町内水面		459	239			川内川 八木沢	83	65	148
							(-21) *					
							追良瀬川内水面	△ 70				
			地区計	459	239	(-21) *	△ 70		83	65	148	
	海区計				616	345	(-21) *	△ 40		195	89	284
日 本 海	青 森	青森 日本海	追良瀬川内水面	0	0			追良瀬川	0	0	0	
						奥入瀬川鮭鱒増殖	40		20	20	40	
						川内町内水面	70		40	30	70	
			地区計	0	0		110	60	50	110		
	秋 田	秋田県 北部	(水産振興 センター)	20	9	(-2) *		米代川	0	7	7	
			地区計	20	9	(-2) *	0	0	7	7		
	山 形	山形県 北部	(水産振興 センター)	8	7	(-7) *					0	
			地区計	8	7	(-7) *	0	0	0	0		
	山 形	山形県 中部	(古 寺)	10	7			最上川	7	0	7	
			地区計	10	7		0	7	0	7		
	富 山	富山	庄 川	10	9			庄 川	0	9	9	
			神通河川	150	135			神通川	0	135	135	
地区計			160	144		0	0	144	144			
海区計				198	167	(-9) *	110	67	201	268		
本州計				814	512	(-30) *	70	262	290	552		

※() * 親魚候補等に供給

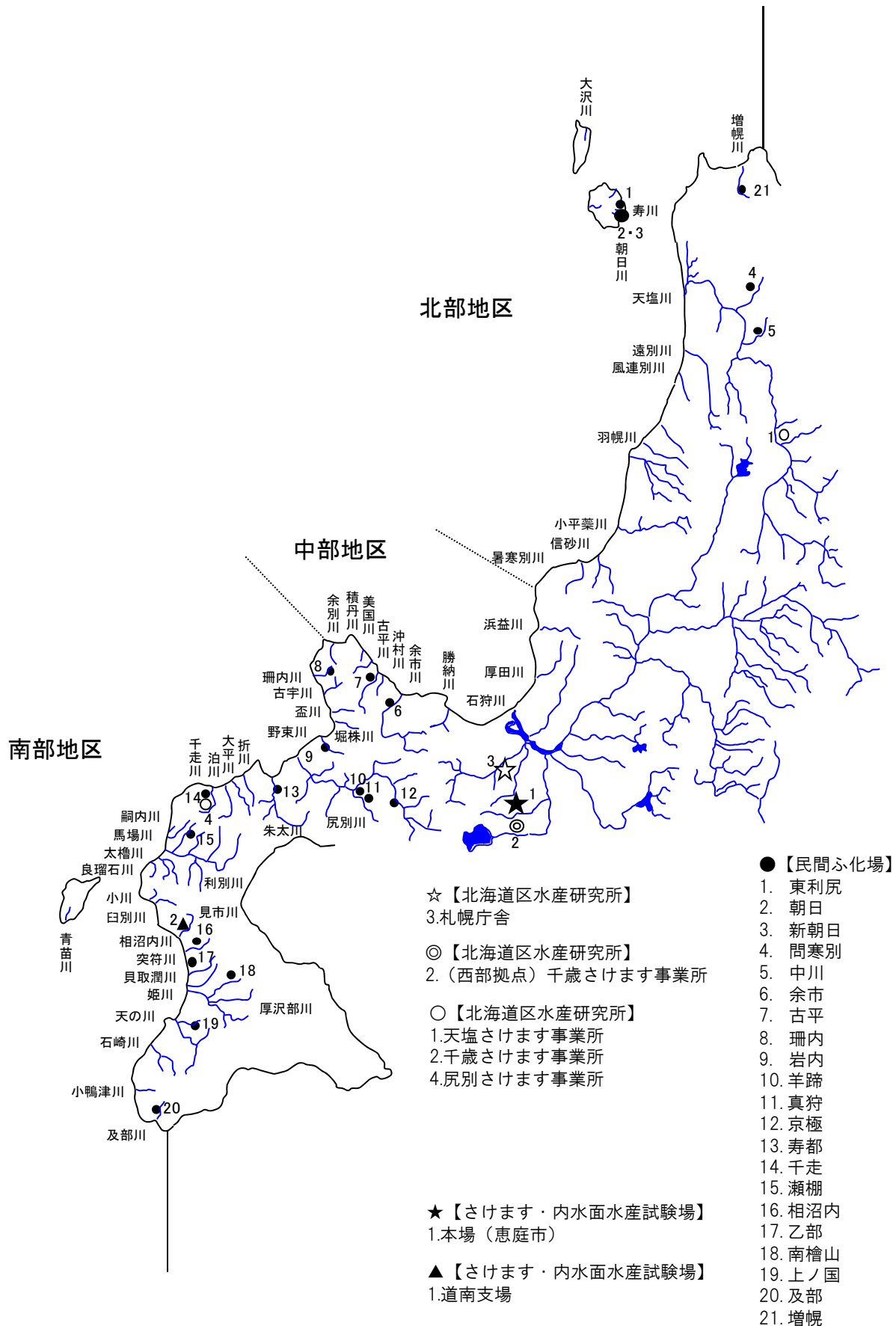
増殖河川とふ化場マップ

※東日本大震災により、福島県については現在もなお、立ち入り制限禁止区域内のふ化場及び放流河川があり、赤字は現在休止中である。

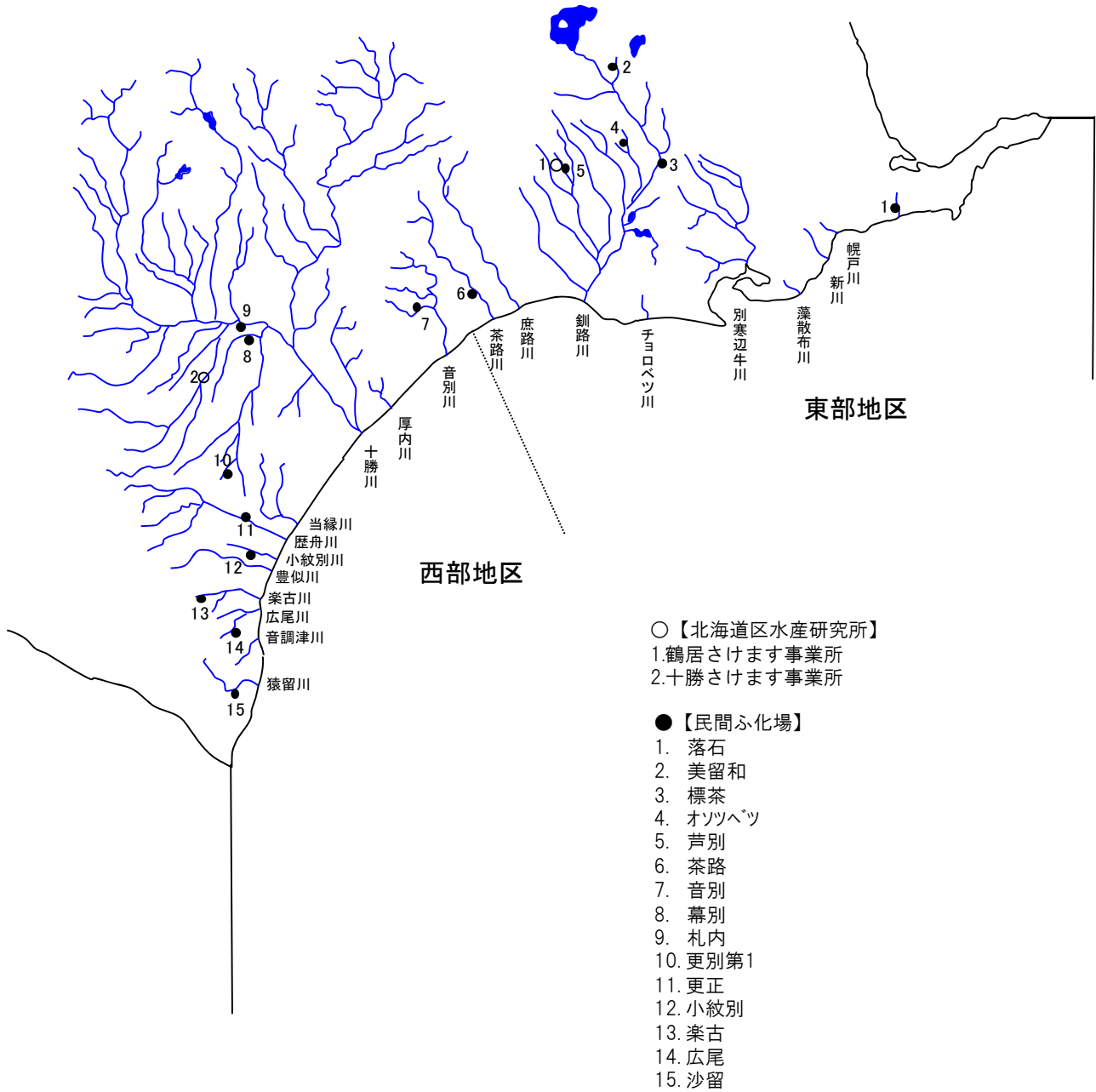
北海道 オホーツク海区



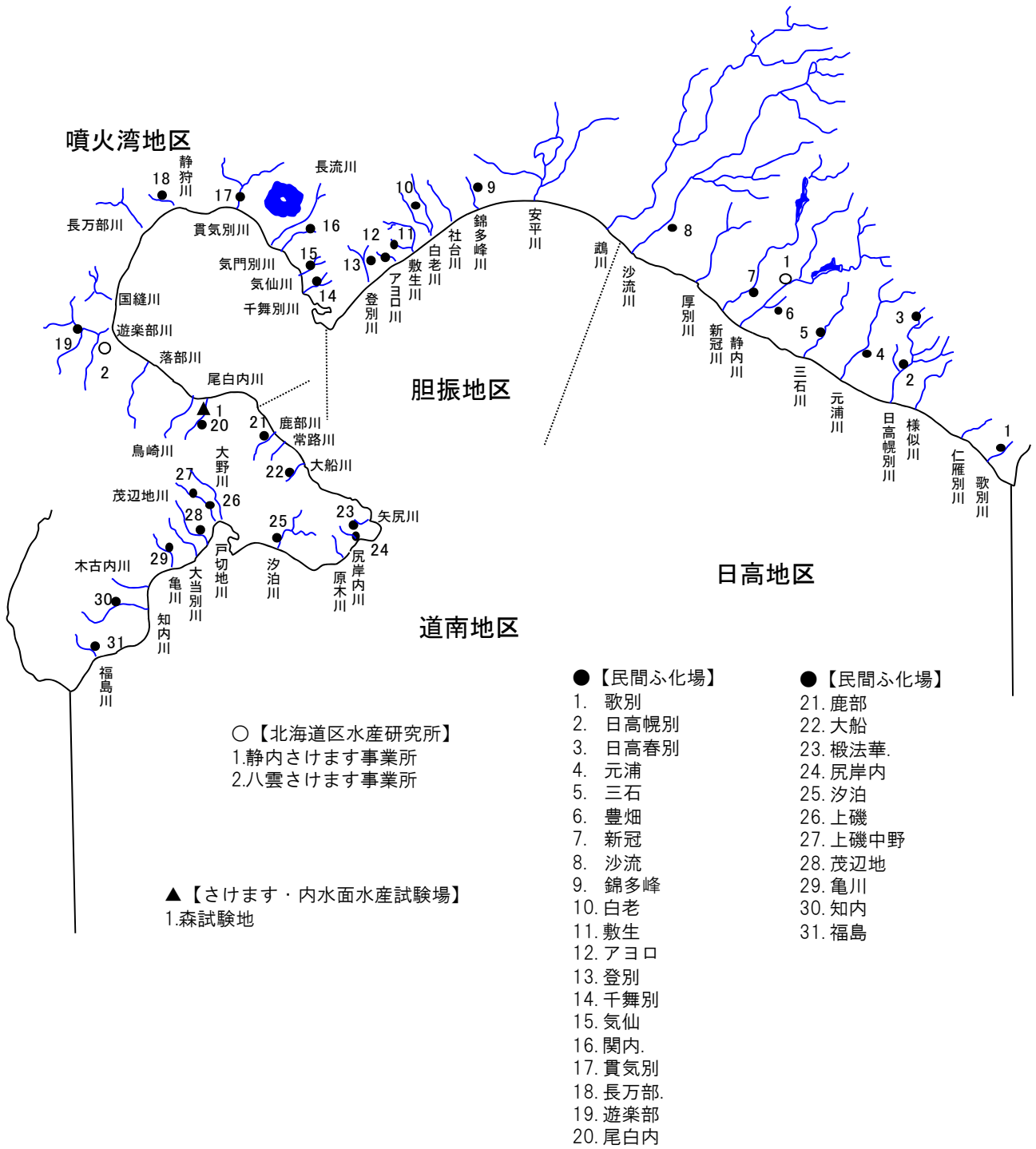
北海道 日本海区



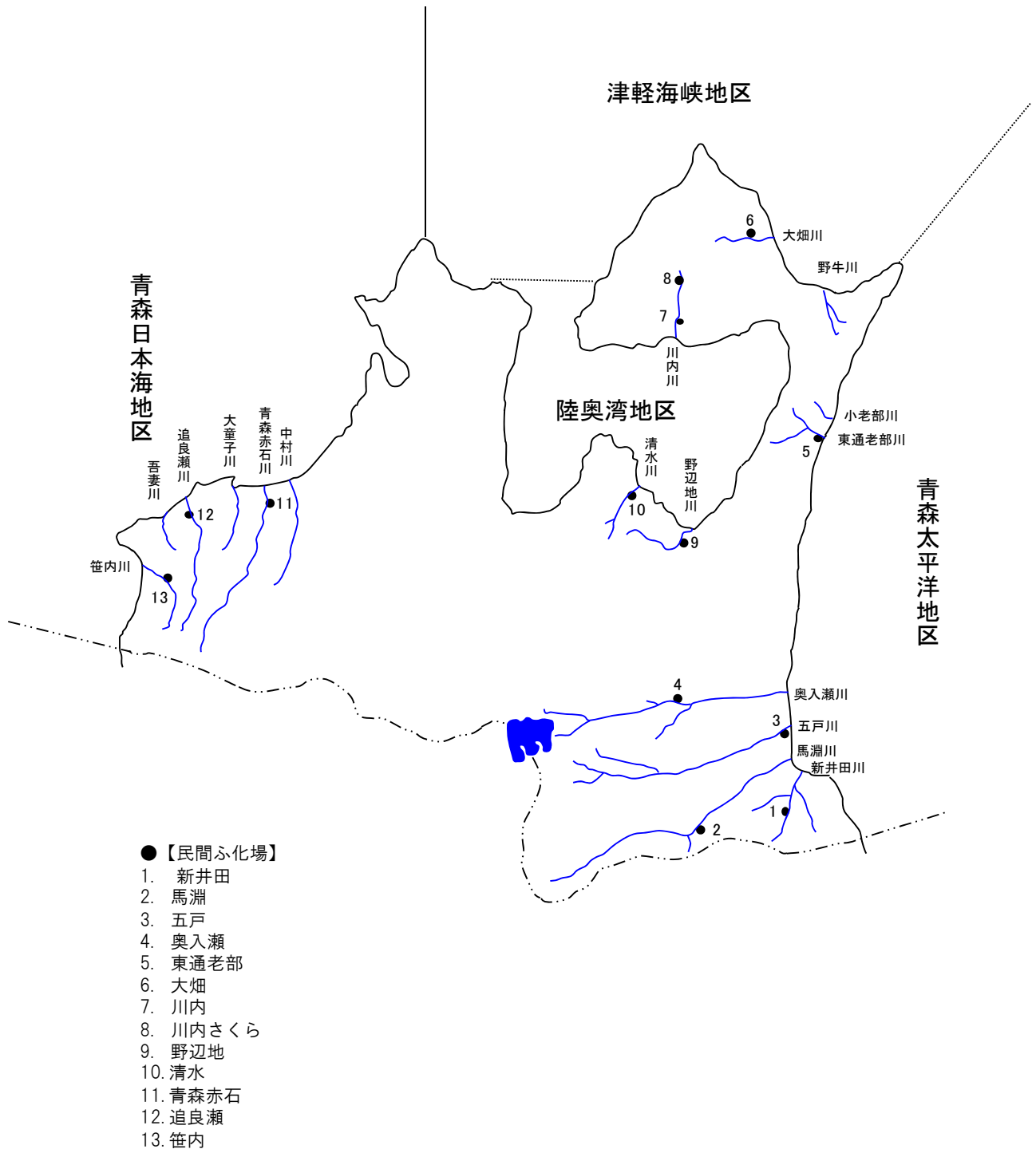
北海道 えりも以東海区



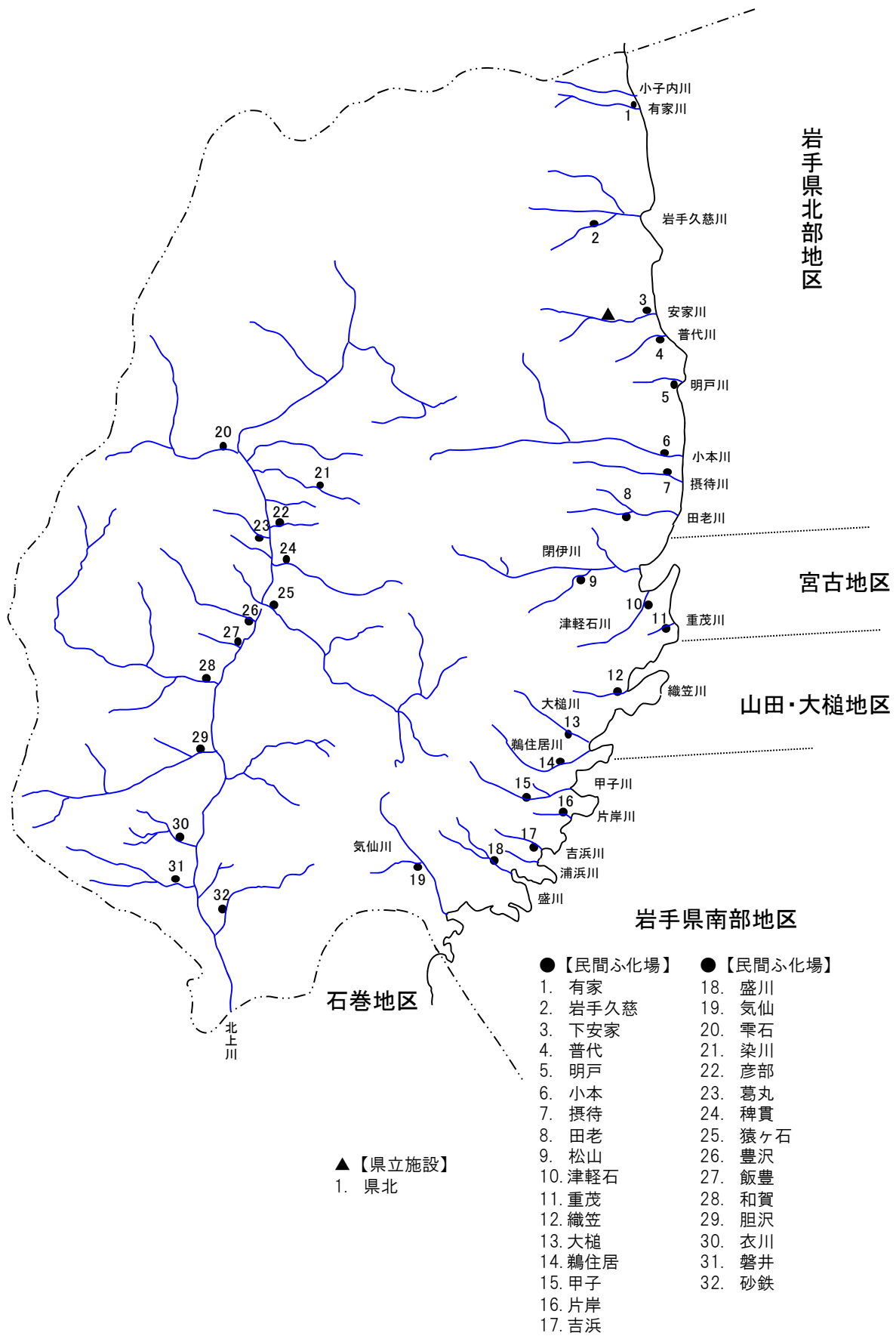
北海道 えりも以西海区



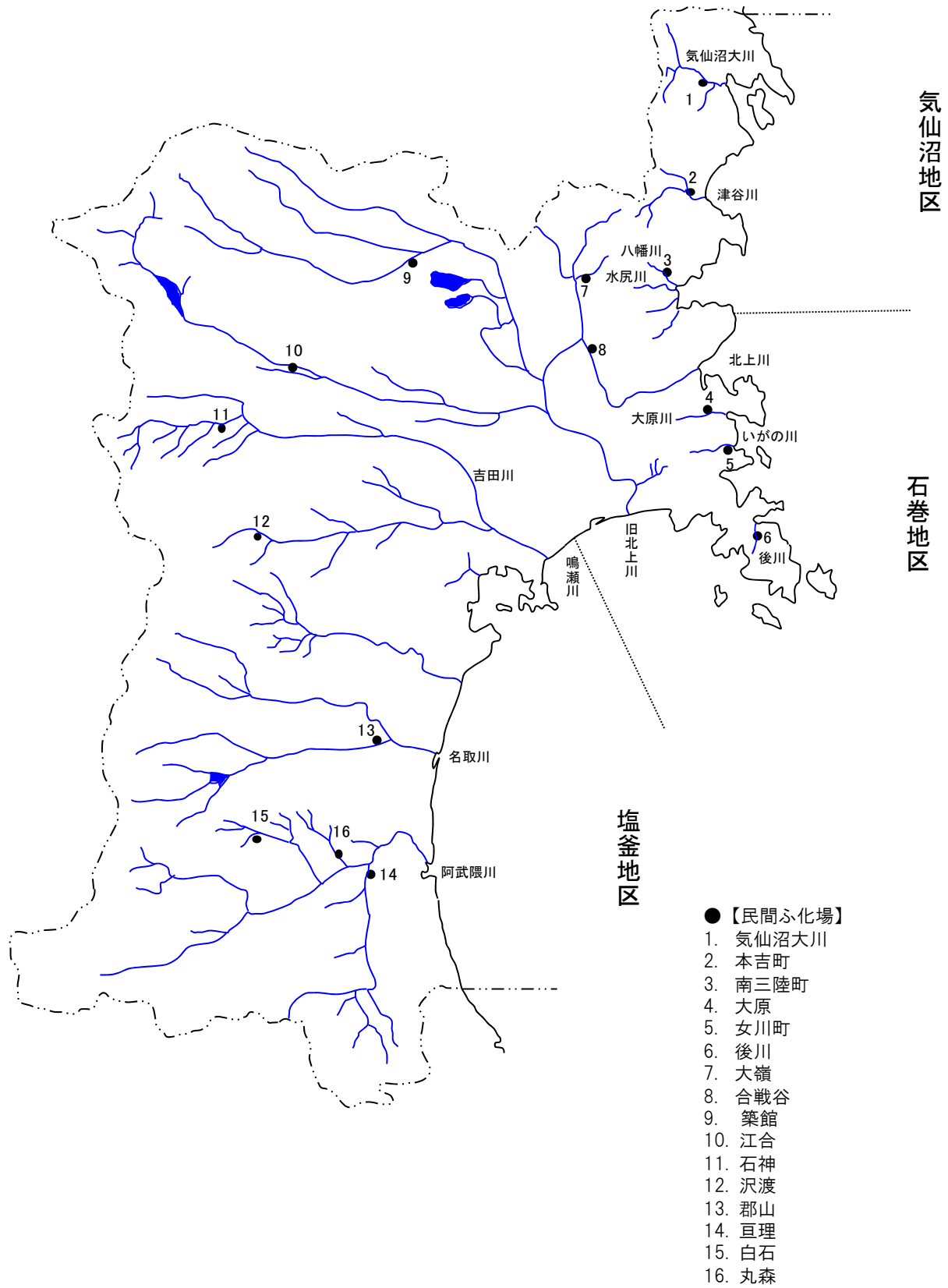
青森県



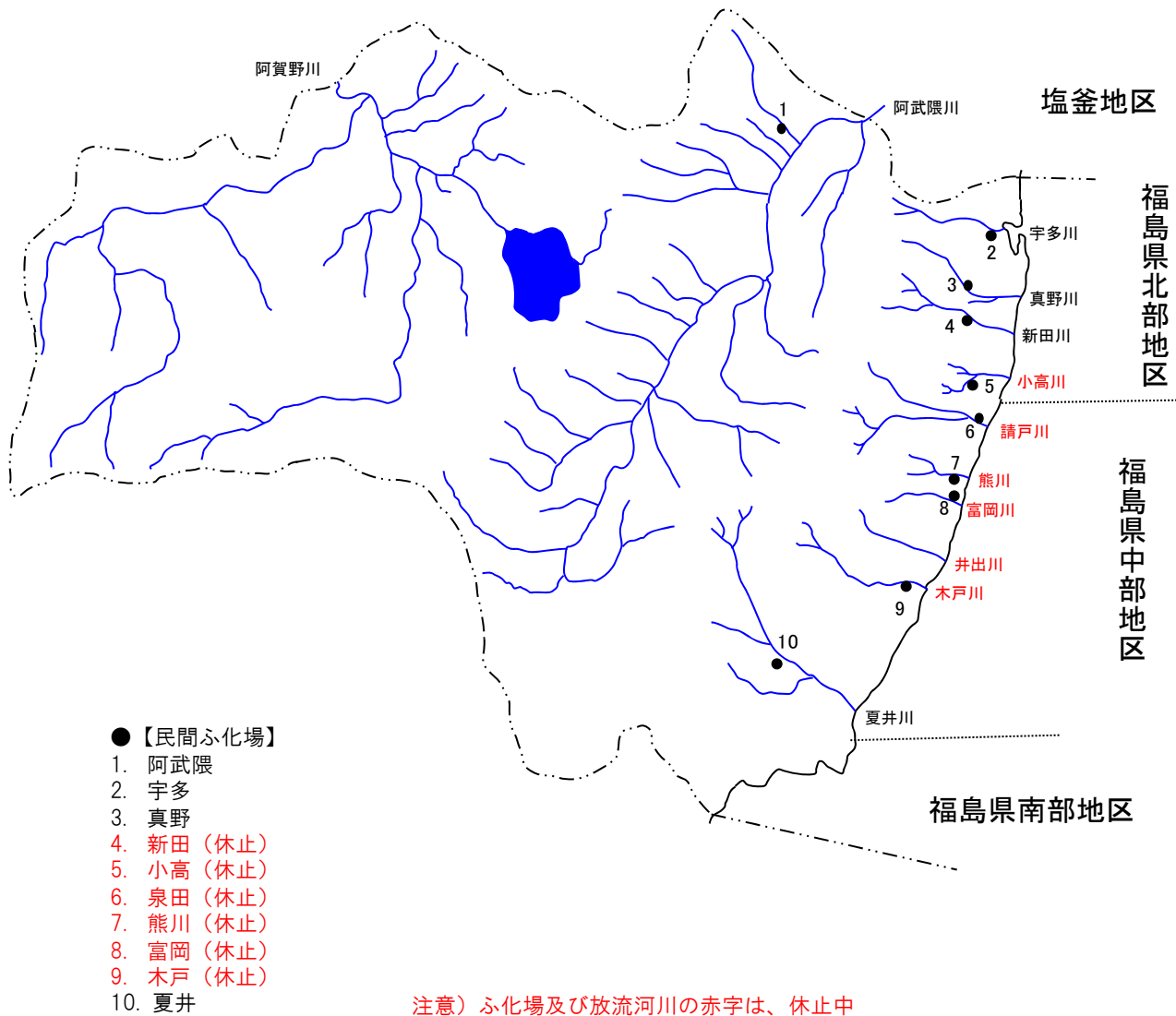
岩手県



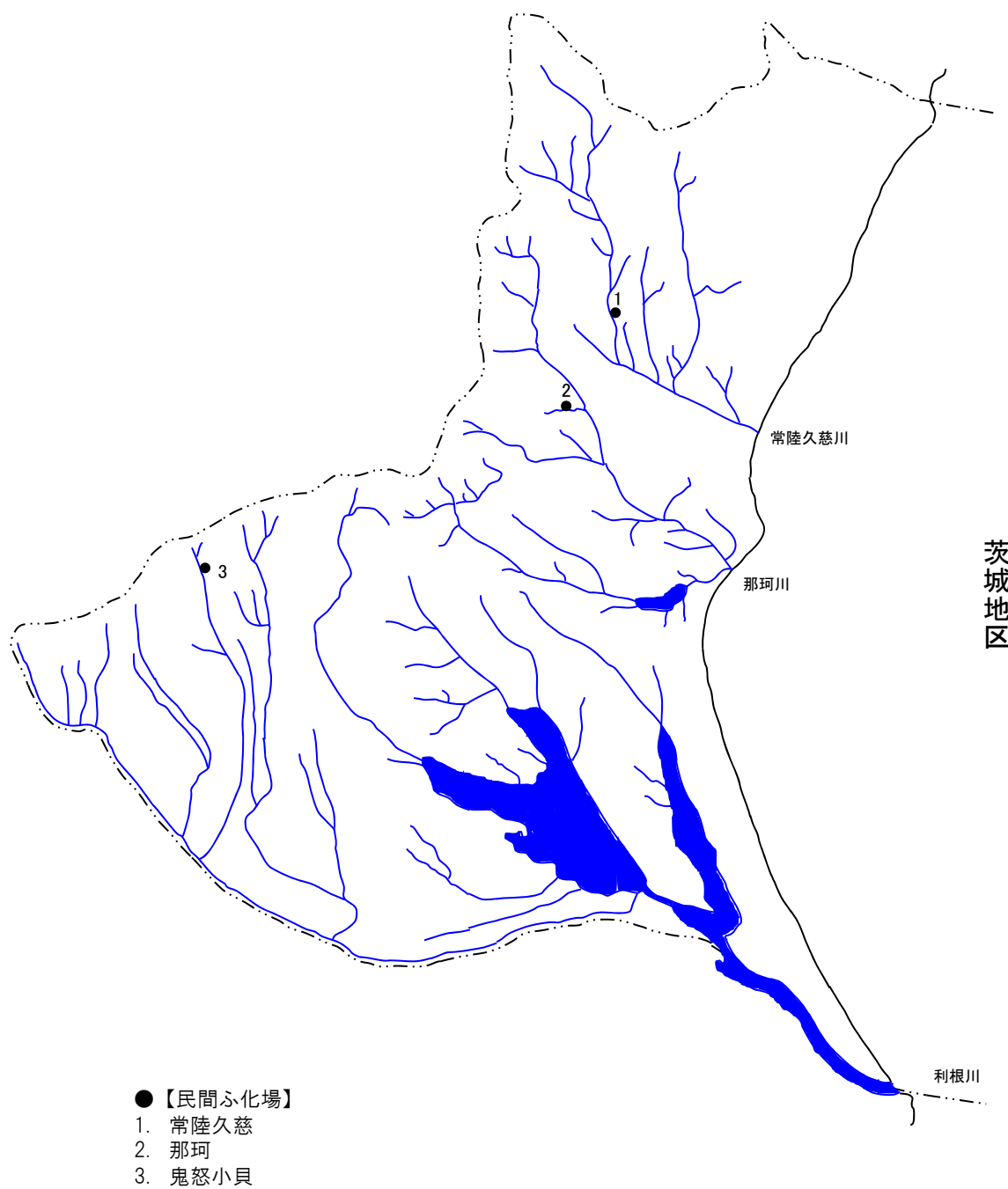
宮城県



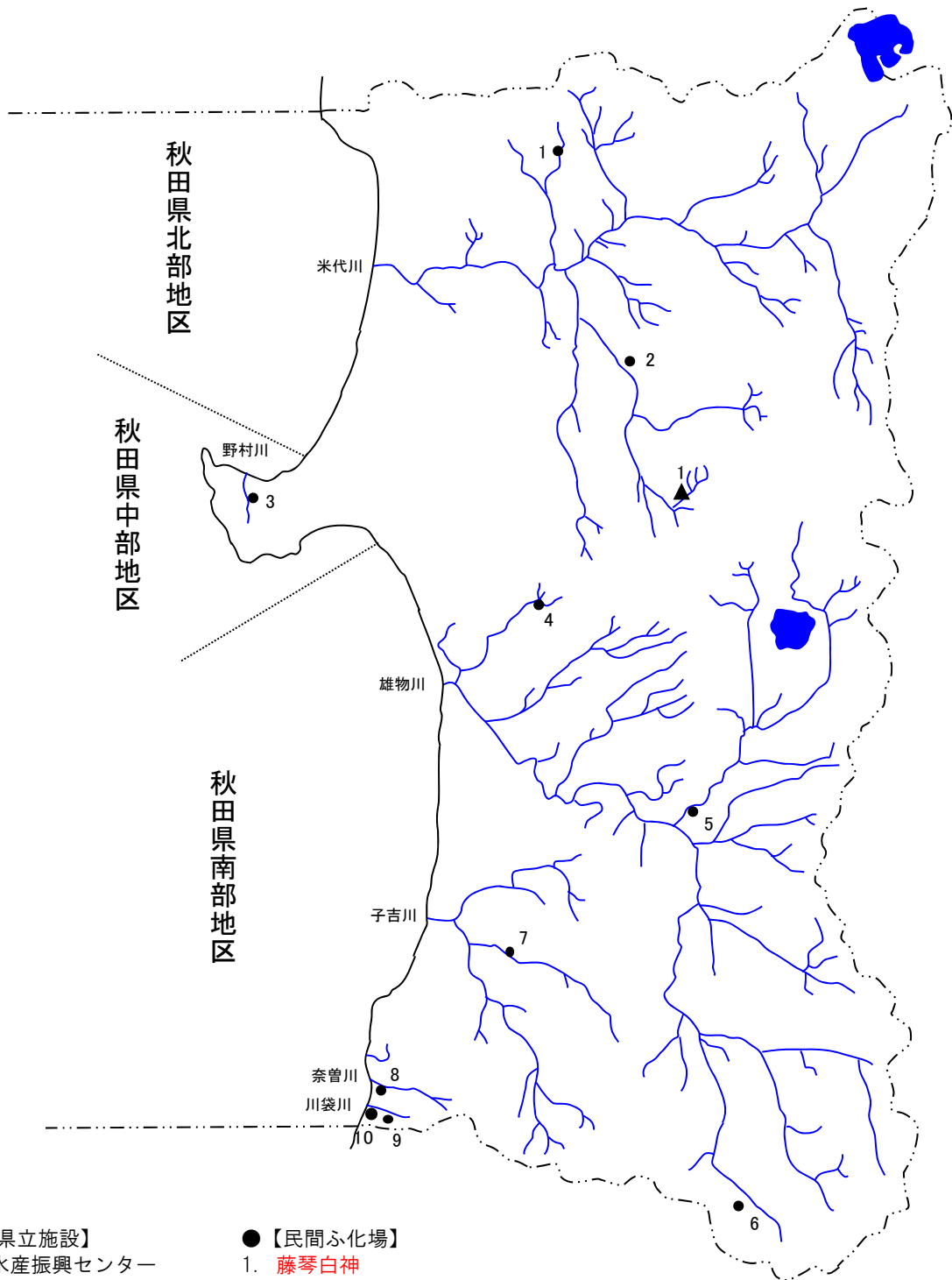
福島県



茨城県



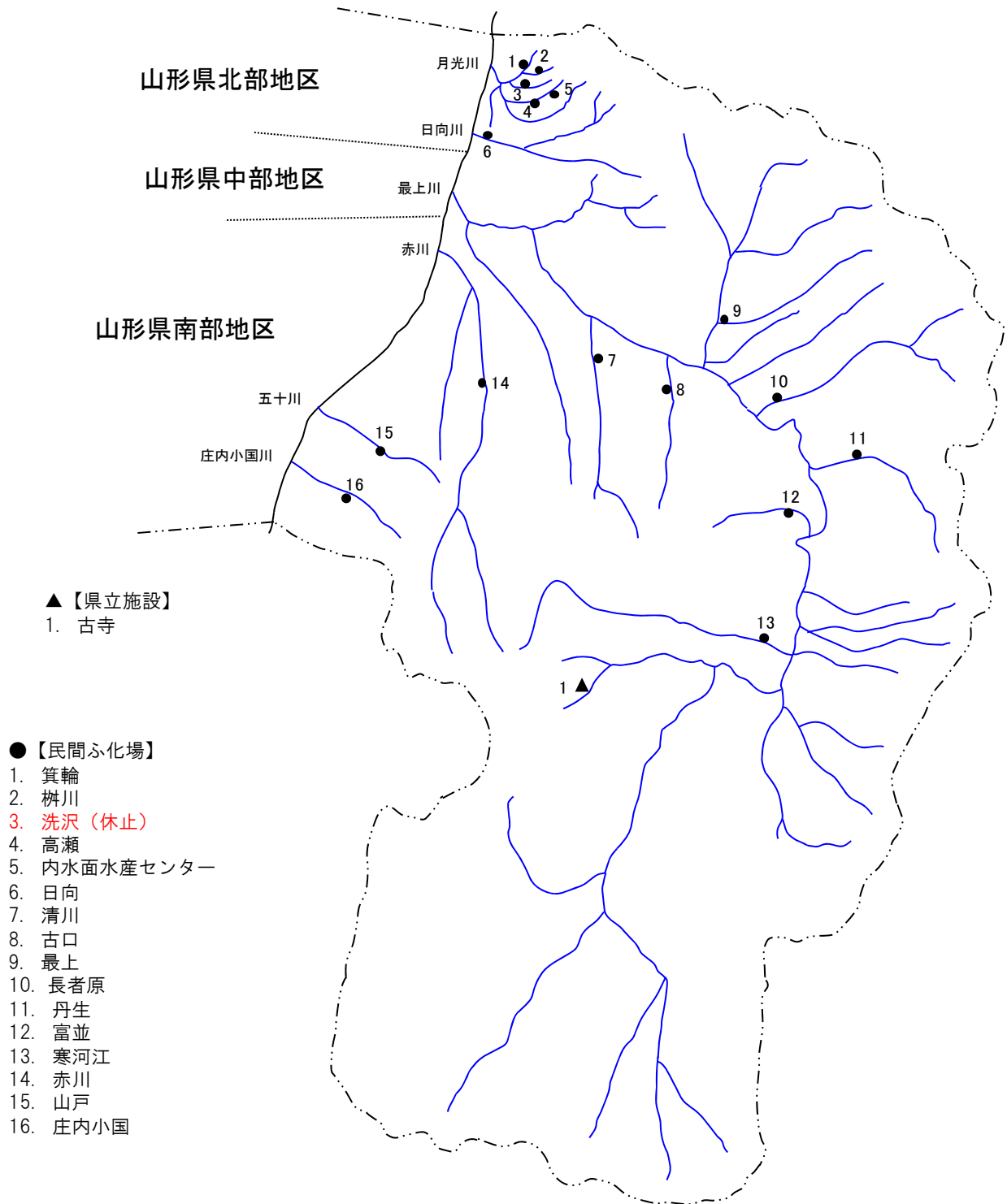
秋田県



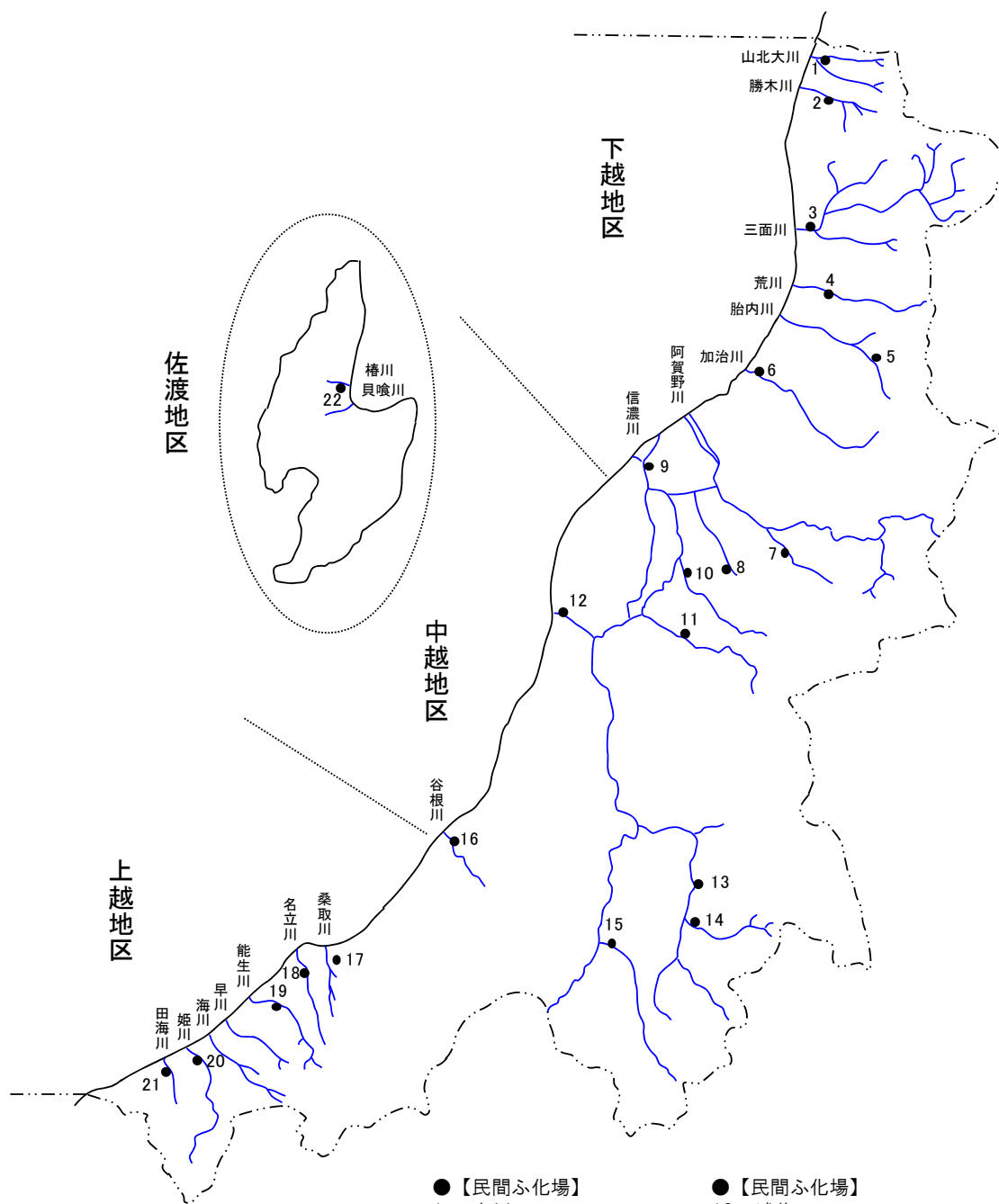
- ▲【県立施設】
1. 水産振興センター

- 【民間ふ化場】
1. 藤琴白神
2. 阿仁
3. 野村
4. 仁別
5. 大仙
6. 雄勝
7. 石沢
8. 奈曾
9. 川袋
10. 象潟

山形県

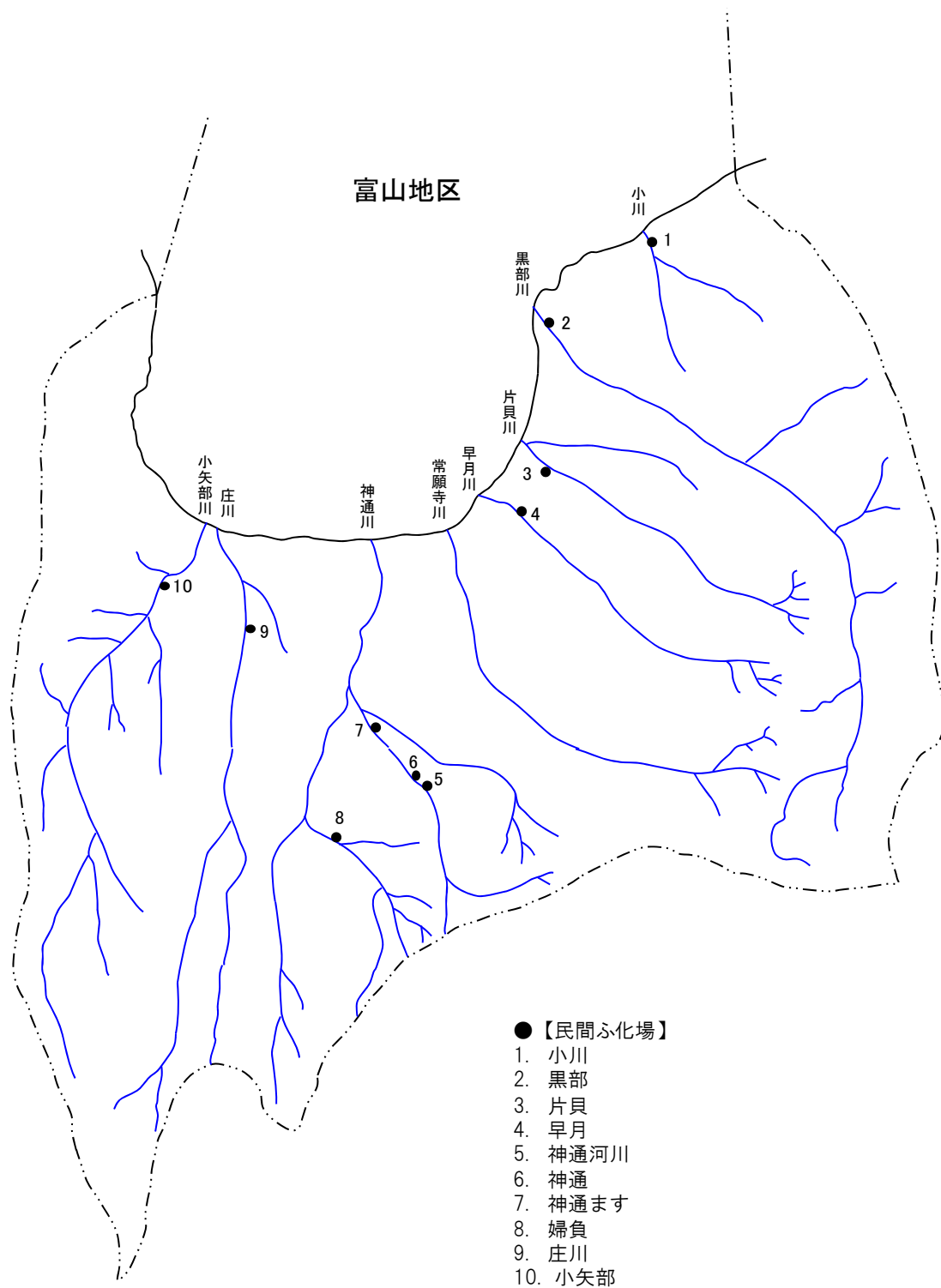


新潟県



- | | |
|----------|----------|
| ●【民間ふ化場】 | ●【民間ふ化場】 |
| 1. 大川 | 13. 浦佐 |
| 2. 勝木 | 14. 雲洞 |
| 3. 三面 | 15. 中魚沼 |
| 4. 荒川 | 16. 柏崎 |
| 5. 胎内 | 17. 桑取 |
| 6. 加治 | 18. 名立 |
| 7. 阿賀野 | 19. 能生 |
| 8. 能代 | 20. 姫川 |
| 9. 信濃 | 21. 青海 |
| 10. 加茂 | 22. 両津 |
| 11. 五十嵐 | |
| 12. 寺泊 | |

富山県



石川県

