

さけます人工ふ化放流計画集録

(平成25年度)

独立行政法人 水産総合研究センター

北海道区水産研究所

発行にあたって

本集録は、平成25年度における溯河性さけます人工ふ化放流計画について、独立行政法人水産総合研究センター北海道区水産研究所が実施すべき計画（水産資源保護法第20条第1項の規定に基づき、農林水産大臣が定めたもの）と、各道県が策定した計画を積み上げ、さけ類及びます類の適正な資源管理に資するための資料として取りまとめたものである。

なお、「本州におけるさけます人工ふ化放流計画」のうち、（1）宮城県及び岩手県のサケ捕獲数について、現在調整中のため空欄。（2）秋田県のサクラマス計画についても現在調整中であり、平成24年度計画を記載した。（3）県外移殖受給卵数欄の新潟県（35千粒）並びに富山県（1,000千粒）についての受け入れ先についても現在確認中である。

目 次

北海道におけるさけます人工ふ化放流計画	1
・北海道における海区・地区及び沿岸域の区分表	3
・北海道におけるさけます人工ふ化放流事業実施体制	4
・北海道におけるさけます人工ふ化放流計画総括表	9
・サケ	11
・カラフトマス	35
・サクラマス	41
・ベニザケ	47
・北海道区水産研究所が実施する耳石温度標識放流計画	51
本州におけるさけます人工ふ化放流計画	55
・本州における海区・地区及び沿岸域の区分表	57
・本州におけるさけます人工ふ化放流事業実施体制	59
・本州におけるさけます人工ふ化放流計画総括表	62
・サケ	63
・サクラマス	71
増殖河川とふ化場マップ	79

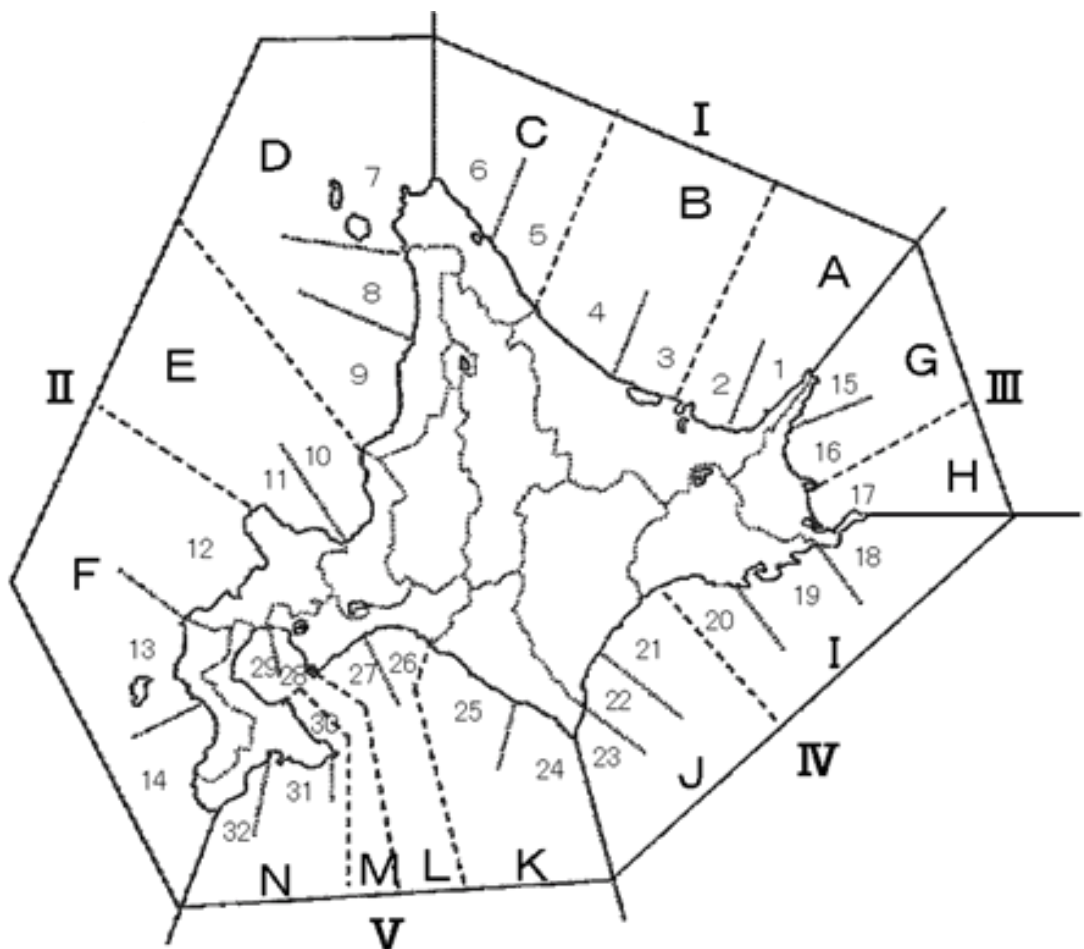
北海道におけるさけます人工ふ化放流計画

北海道における海区・地区及び沿岸域の区分表

拠点事業所	海区	地区	地区の範囲	沿岸域	沿岸域の範囲	
根室	オホーツク (I)	東部 (A)	知床半島突端から網走市と北見市の市界までの地域	網走東部 (1)	斜里町全域	
		中部 (B)	網走市と北見市の市界から雄武町と枝幸町の町界までの地域	網走南部 (2)	小清水町から網走市まで	
		西部 (C)	雄武町と枝幸町の町界から宗谷岬突端までの地域	網走西部 (3)	北見市から湧別町まで	
千歳	日本海 (II)	北部 (D)	宗谷岬突端から雄冬岬突端までの地域	網走北部 (4)	紋別市から雄武町まで	
		中部 (E)	雄冬岬突端から神威岬突端までの地域	宗谷南部 (5)	枝幸町全域	
		南部 (F)	宗谷東部 (6)	浜頓別町から宗谷岬まで	宗谷西部 (7)	宗谷岬から豊富町まで (利尻、礼文島を含む)
			留萌北部 (8)	幌延町から初山別村まで	留萌北部 (8)	幌延町から初山別村まで
			留萌南部 (9)	羽幌町から雄冬岬まで	留萌南部 (9)	羽幌町から雄冬岬まで
			石狩 (10)	雄冬岬から石狩市まで	石狩 (10)	雄冬岬から石狩市まで
後志北部 (11)	小樽市から神威岬まで	後志北部 (11)	小樽市から神威岬まで			
後志南部 (12)	神威岬から島牧村まで	後志南部 (12)	神威岬から島牧村まで			
檜山北部 (13)	せたな町から八雲町まで (奥尻島を含む)	檜山北部 (13)	せたな町から八雲町まで (奥尻島を含む)			
檜山南部 (14)	乙部町から白神岬まで	檜山南部 (14)	乙部町から白神岬まで			
根室	根室 (III)	北部 (G)	知床半島突端から竜神崎までの地域	根室北部 (15)	羅臼町全域	
		南部 (H)	竜神崎から納沙布岬突端までの地域	根室中部 (16)	標津町から竜神崎まで	
根室	えりも以東 (IV)	東部 (I)	納沙布岬突端から白糠町と釧路市音別町の市町界までの地域	根室南部 (17)	竜神崎から納沙布岬まで	
		西部 (J)	白糠町と釧路市音別町の市町界から襟裳岬突端までの地域	根室以東 (18)	根室市の納沙布岬以西太平洋側全域	
千歳	えりも以西 (V)	日高 (K)	襟裳岬突端から日高町とむかわ町の町界までの地域	釧路東部 (19)	浜中町から厚岸町まで	
		胆振 (L)	日高町とむかわ町の町界から地球岬突端までの地域	釧路西部 (20)	釧路町から白糠町まで	
		噴火湾 (M)	地球岬突端から森町と鹿部町の町界までの地域	十勝北部 (21)	釧路市音別町から豊富町まで	
		道南 (N)	十勝南部 (22)	大樹町から広尾町まで	十勝南部 (22)	大樹町から広尾町まで
			襟裳東部 (23)	えりも町の襟裳岬東側全域	襟裳東部 (23)	えりも町の襟裳岬東側全域
日高東部 (24)	えりも町の襟裳岬西側全域から浦河町まで	日高東部 (24)	えりも町の襟裳岬西側全域から浦河町まで			
日高西部 (25)	新ひだか町から日高町まで	日高西部 (25)	新ひだか町から日高町まで			
胆振東部 (26)	むかわ町から苫小牧市まで	胆振東部 (26)	むかわ町から苫小牧市まで			
胆振中部 (27)	白老町から地球岬まで	胆振中部 (27)	白老町から地球岬まで			
胆振西部 (28)	地球岬から豊富町まで	胆振西部 (28)	地球岬から豊富町まで			
渡島北部 (29)	長万部町から森町まで	渡島北部 (29)	長万部町から森町まで			
渡島南部 (30)	鹿部町から恵山岬まで	渡島南部 (30)	鹿部町から恵山岬まで			
海峡東部 (31)	恵山岬から函館市と北斗市の市界まで	海峡東部 (31)	恵山岬から函館市と北斗市の市界まで			
海峡西部 (32)	北斗市から白神岬まで	海峡西部 (32)	北斗市から白神岬まで			

※ () 内の記号は付図の記号と対応している。
市町村名は平成25年3月末現在

(付図)



北海道におけるさけ・ます人工ふ化放流事業実施体制

注1：水系欄の◎は海中飼育等実施沿岸域。

2：捕獲実施魚種欄の○は捕獲採卵河川(基準事業費対象)、▲は補完河川(不足時採卵)。

3：ふ化場欄中の※は北水研、()は道内水試。

海区	地区	水系	放流実施魚種							捕獲場	捕獲実施魚種				ふ化場	飼育実施魚種					
			サケ	カラフトマス	そ上系サクラマス		池産系サクラマス		そ上系ベニザケ		サケ	カラフトマス	サクラマス	ベニザケ		サケ	カラフトマス	サクラマス		ベニザケ	
					稚魚	幼魚	稚魚	幼魚	稚魚									幼魚	そ上		地産
オ	東部	ルシヤ川	○	○							岩尾別	○	○			岩尾別	○	○			
		岩尾別川	○	○							岩尾別	○	○			岩尾別	○	○			
		遠音別川	○	○							遠音別	▲	▲			遠音別	○	○			
		奥薬別川	○	○							奥薬別	▲	○			奥薬別	○	○			
		斜里川	○	○	○	○					斜里	○	○	○		※斜里	○	○	○		
		◎網走東部	○	○												秋の川	○	○			
		止別川	○	○							止別	▲	○			止別	○	○			
		浦士別川	○	○												神浦	○	○			
		藻琴川	○	○							藻琴	▲	▲			藻琴	○	○			
		網走川	○	○							網走	○	○			相生	○	○			
		バイラギ川	○	○												上里	○	○			
		能取湖	○	○							能取	▲	▲			網走	○	○			
		◎網走南部	○	○																	
		木	地区計	河川	10	11	1	1	0	0	0	0	捕獲採卵	3	5	1	0	北水研	1	1	1
沿岸	2			0	0	0	0	0	0	0	補完河川	5	3	0	0	道内水試	0	0	0	0	0
																民間	7	8	0	0	0
イ	中部	常呂川	○	○							常呂	○	○			置戸	○	○			
		湧別川	○	○							湧別	○	○			日吉	○	○			
		◎網走西部	○	○												常呂	○	○			
		モベツ川	○	○							モベツ	○	▲			丸瀬布	○	○			
		渚滑川	○	○							渚滑	○	○			湧別5線	○	○			
		沙留川	○	○												湧別	○	○			
		葦部川	○	○																	
		興部川	○	○												興部	○	○			
		雄武川	○	○							雄武	▲	▲								
		幌内川	○	○							幌内	○	○			幌内	○	○			
◎網走北部	○	○																			
ウ	地区計	河川	6	9	0	0	0	0	0	0	捕獲採卵	4	4	0	0	北水研	0	0	0	0	0
		沿岸	2	2	0	0	0	0	0	0	補完河川	1	2	0	0	道内水試	0	0	0	0	0
																民間	7	5	0	0	0
エ	西部	音標川	○	○																	
		徳志別川	○	○	○						徳志別	○	○	○		※徳志別	○	○	○		
		北見幌別川	○	○							北見幌別	▲	▲			歌登	○	○			
		問牧川	○	○												ケモマナイ	○	○			
		◎宗谷南部	○	○												問牧	○	○			
		頓別川	○	○							頓別	○	○			頓別	○	○			
																中頓別	○	○			
																新頓別	○	○			
																鬼河原	○	○			
																鬼志別	○	○			
オ	地区計	河川	6	4	1	0	0	0	0	0	捕獲採卵	3	3	1	0	北水研	1	1	1	0	0
		沿岸	2	0	0	0	0	0	0	0	補完河川	1	1	0	0	道内水試	0	0	0	0	0
																民間	7	3	0	0	0
ク	海区計	河川	22	24	2	1	0	0	0	0	捕獲採卵	10	12	2	0	北水研	2	2	2	0	0
		沿岸	6	2	0	0	0	0	0	0	補完河川	7	6	0	0	道内水試	0	0	0	0	0
																民間	21	16	0	0	0

注1：水系欄の◎は海中飼育等実施沿岸域。

注2：捕獲実施魚種欄の○は捕獲探卵河川(基準事業費対象)、▲は補完河川(不足時探卵)。

注3：ふ化場欄中の※は北水研、()は道内水試。

海区	地区	水系	放流実施魚種							捕獲場	捕獲実施魚種				ふ化場	飼育実施魚種					
			サケ	カラフトマス	そ上系サクラマス		池産系サクラマス		そ上系ベニザケ		サケ	カラフトマス	サクラマス	ベニザケ		サケ	カラフトマス	サクラマス		ベニザケ	
					稚魚	幼魚	稚魚	幼魚	稚魚									幼魚	そ上		地産
日	北	寿川	○											東利尻	○						
		朝日川	○											朝日	○						
		大沢川	○											新朝日	○						
		増幌川	○	○							増幌	▲		増幌		○					
		◎宗谷西部	○																		
		天塩川	○								大塩川	○			※天塩	○					
											中川	○			中川	○					
											美深	○			間寒別	○					
											遠別	○									
	部		◎留萌北部	○																	
			羽幌川	○																	
			小平藻川	○																	
			信砂川	○							信砂	○									
			暑寒別川	○							暑寒別	○			羊蹄	○					
			◎留萌南部	○																	
		地区計	河川	11	1	0	0	0	0	0	0	0	0	0	北水研	1	0	0	0	0	
			沿岸	3	0	0	0	0	0	0	0	0	0	0	道内水試	0	0	0	0	0	
															民間	6	1	0	0	0	
		中		浜益川	○																
	厚田川		○							厚田	▲										
	石狩川		○		○	○				千歳	○		○	※千歳	○		○				
	勝納川					○	○														
	余市川		○				○			余市	○			余市	○						
	沖村川					○															
	古平川		○			○	○			古平	▲			古平	○						
	美国川		○			○															
	積丹川		○																		
	余別川					○															
地区計	河川	7	0	1	1	5	3	0	0	0	0	0	北水研	1	0	1	0	0			
	沿岸	0	0	0	0	0	0	0	0	0	0	0	道内水試	0	0	0	0	0			
													民間	2	0	0	0	0			
本	南	瑞内川					○							瑞内				○			
		古宇川	○				○	○			古宇	▲									
		盃川	○				○	○													
		堀株川					○	○													
		野東川	○				○	○			野東	○			岩内	○					
		尻別川	○		○	○					尻別	○		○	真狩	○					
		朱太川	○		○		○				朱太	▲			京極	○		○			
		折川					○								寿都	○					
		大平川					○	○													
		泊川	○				○	○			泊	▲									
	千走川	○				○	○							※尻別			○				
		◎後志南部	○											千走			○				
		駒内川	○																		
		馬場川	○				○	○													
		利別川	○							利別	○			瀬棚	○						
		太櫓川					○	○													
		良瑠石川	○																		
	部		小川	○																	
			白別川					○	○												
			見市川					○	○						(道南)			○			
		相沼内川	○				○	○		相沼内	▲			相沼内	○						
		貝取瀨川	○																		
		青苗川						○													
		◎檜山北部	○																		
		突符川					○	○						乙部			○				
		姫川	○				○														
		厚沢部川	○							厚沢部	○			南檜山	○						
	天の川	○				○			天の	○			上ノ国	○							
	石崎川	○				○	○														
	小鶴津川	○																			
	及部川	○				○							及部	○							
	◎檜山南部	○																			
地区計	河川	20	0	2	1	19	17	0	0	0	0	0	北水研	0	0	1	0	0			
	沿岸	3	0	0	0	0	0	0	0	0	0	0	道内水試	0	0	0	1	0			
													民間	9	0	1	3	0			
海区計	河川	38	1	3	2	24	20	0	0	0	0	0	北水研	2	0	2	0	0			
	沿岸	6	0	0	0	0	0	0	0	0	0	0	道内水試	0	0	0	1	0			
													民間	17	1	1	3	0			

注1：水系欄の◎は海中飼育等実施沿岸域。

注2：捕獲実施魚種欄の○は捕獲採卵河川(基準事業費対象)、▲は補完河川(不足時採卵)。

注3：ふ化場欄中の※は北水研、()は道内水試。

海区	地区	水系	放流実施魚種							捕獲場	捕獲実施魚種				ふ化場	飼育実施魚種				
			サケ	カラフトマス	そ上系サクラマス 稚魚	そ上系サクラマス 幼魚	池産系サクラマス 稚魚	池産系サクラマス 幼魚	そ上系ベニザケ 稚魚		そ上系ベニザケ 幼魚	サケ	カラフトマス	サクラマス		ベニザケ	サケ	カラフトマス	サクラマス そ上	地産
根	北	モイレウシ川	○																	
		ルサ川	○	○																
		モセカルベツ川	○													モセカルベツ	○			
		サシルイ川		○							サシルイ		○							
		羅白川	○	○							羅白	○	○			羅白	○			
		春刃古丹川	○	○							春刃古丹	○	○			春刃古丹		○		
		植別川	○													植別	○			
		◎根室北部																		
		元崎無異川	○								元崎無異	▲	▲			元崎無異	○			
		薫別川	○	○							薫別	○	○			薫別	○			
		忠類川	○	○												忠類	○			
		伊茶仁川	○	○	○	○					伊茶仁	○	○	○		※伊茶仁	○	○	○	
		標津川	○	○	○	○					標津	○	○	○		※根室		○		
																中標津	○			
														上標津	○					
														標津	○					
地区計	河川	11	8	2	2	0	0	0	0	捕獲採卵	5	6	2	0	北水研	1	1	2	0	0
	沿岸	0	0	0	0	0	0	0	0	補完河川	1	1	0	0	道内水試	0	0	0	0	0
															民間	9	1	0	0	0
室	南	当幌川	○	○						当幌	○	○			計根別	○				
		春別川	○	○						春別	▲	▲			当幌	○				
		床丹川	○	○						床丹	○	▲			床丹		○			
		西別川	○	○						西別	○	○			※虹別	○				
															奥西別	○				
															西別	○	○			
															本別	○				
		風蓮川	○	○						風蓮	○	▲								
		別当賓川	○	○						別当賓	○	○				別当賓		○		
		オンネベツ川	○	○																
第2ホニオイ川	○																			
◎根室南部	○																			
地区計	河川	8	7	0	0	0	0	0	0	捕獲採卵	5	3	0	0	北水研	1	0	0	0	0
	沿岸	1	0	0	0	0	0	0	0	補完河川	1	3	0	0	道内水試	0	0	0	0	0
															民間	5	3	0	0	0
海区計	河川	19	15	2	2	0	0	0	0	捕獲採卵	10	9	2	0	北水研	2	1	2	0	0
	沿岸	1	0	0	0	0	0	0	0	補完河川	2	4	0	0	道内水試	0	0	0	0	0
															民間	14	4	0	0	0

注1：水系欄の◎は海中飼育等実施沿岸域。

2：捕獲実施魚種欄の○は捕獲採卵河川(基準事業費対象)、▲は補完河川(不足時採卵)。

3：ふ化場欄中の※は北水研、()は道内水試。

海区	地区	水系	放流実施魚種							捕獲場	捕獲実施魚種				ふ化場	飼育実施魚種					
			サケ	カラフトマス	その上系サクラマス		池産系サクラマス		その上系ベニザケ		サケ	カラフトマス	サクラマス	ベニザケ		サケ	カラフトマス	サクラマス		ベニザケ	
					稚魚	幼魚	稚魚	幼魚	稚魚									幼魚	その上		地産
えり	東部	◎根室以東	○												落石	○					
		幌戸川	○	○							幌戸	▲									
		新川	○																		
		藻散布川	○								藻散布	▲									
		別寒辺牛川	○								別寒辺牛	▲									
		◎釧路東部	○																		
		チョロベツ川	○																		
		釧路川	○						○		釧路	○	○		○						○
		庶路川	○																		
		◎釧路西部	○																		
地区計	河川	8	1	0	0	0	0	1	0	捕獲採卵	1	1	0	1	北水研	1	0	0	0	1	
	沿岸	3	0	0	0	0	0	0	0	補完河川	3	0	0	0	道内水試	0	0	0	0	0	
も	西部	音別川	○												音別	○					
		厚内川	○																		
		十勝川	○								幕別千代田	○				※十勝	○				
		◎十勝北部	○																		
		当縁川	○																		
		歴舟川	○								歴舟	▲				更生	○				
		小紋別川	○								小紋別	▲				小紋別	○				
		豊似川	○																		
		楽古川	○								楽古	▲				楽古	○				
		◎十勝南部	○								広尾	○				広尾	○				
地区計	河川	11	0	0	0	0	0	0	0	捕獲採卵	3	0	0	0	北水研	1	0	0	0		
沿岸	2	0	0	0	0	0	0	0	補完河川	3	0	0	0	道内水試	0	0	0	0			
海区計	河川	19	1	0	0	0	0	1	0	捕獲採卵	4	1	0	1	北水研	2	0	0	0		
	沿岸	5	0	0	0	0	0	0	0	補完河川	6	0	0	0	道内水試	0	0	0	0		
														民間	5	1	0	0	0		
														民間	9	0	0	0	0		
														北水研	2	0	0	0	1		
														道内水試	0	0	0	0	0		
														民間	14	1	0	0	0		

注1：水系欄の◎は海中飼育等実施沿岸域。
 2：捕獲実施魚種欄の○は捕獲探卵河川(基準事業費対象)、▲は補完河川(不足時探卵)。
 3：ふ化場欄中の※は北水研、()は道内水試。

海区	地区	水系	放流実施魚種							捕獲場	捕獲実施魚種				ふ化場	飼育実施魚種					
			サケ	カラフトマス	そ上系サクラマス 稚魚	サクラマス 幼魚	池産系サクラマス 稚魚	サクラマス 幼魚	そ上系ベニザケ 稚魚		ベニザケ 幼魚	サケ	カラフトマス	サクラマス		ベニザケ	サケ	カラフトマス	サクラマス そ上	サクラマス 地産	ベニザケ
え	高	歌別川	○								歌別	○				歌別	○				
		仁雁別川	○								仁雁別	▲									
		◎日高東部	○																		
		様似川	○																		
		日高幌別川	○								日高幌別	○				日高春別	○				
		元浦川	○													日高幌別	○				
		三石川	○								三石	○				元浦	○				
		静内川	○							○	静内	○			○	三石	○				
		新冠川	○								新冠	○				※静内	○			○	
		厚別川	○													豊畑	○				
沙流川	○								沙流	○				新冠	○						
地区計	河川	10	0	0	0	0	0	0	1	捕獲探卵	6	0	0	1	沙流	○					
	沿岸	1	0	0	0	0	0	0	0	補完河川	1	0	0	0	北水研	1	0	0	0		
り	胆振	鶴川	○								鶴川	▲			道内水試	0	0	0	0		
		安平川	○						○						民間	8	0	0	0		
		錦多峰川	○								錦多峰	○									
		社台川	○																		
		白老川	○								白老	○				白老	○				
		敷生川	○								敷生	○				敷生	○				
		アヨロ川	○								アヨロ	○				アヨロ	○				
		登別川	○								登別	○				登別	○				
		地区計	河川	7	0	0	0	0	0	0	1	捕獲探卵	5	0	0	0	北水研	0	0	0	0
		沿岸	0	0	0	0	0	0	0	0	補完河川	1	0	0	0	道内水試	0	0	0	0	
も	噴火湾	千舞別川	○												民間	5	0	0	0		
		気仙川	○												千舞別	○					
		長流川	○								長流	○				気仙	○				
		貫気別川	○								貫気別	○				関内	○				
		◎胆振西部	○																		
		静狩川	○													長万部	○				
		長万部川	○								長万部	▲									
		国縫川	○								国縫	▲									
		遊楽部川	○		○						遊楽部	○		○		※八雲	○		○		
		落部川	○													遊楽部	○				
地区計	河川	11	0	1	0	1	0	0	0	捕獲探卵	4	0	1	0	北水研	1	0	1	0		
沿岸	2	0	0	0	0	0	0	0	補完河川	2	0	0	0	道内水試	0	0	0	1			
西	道南	鹿部川	○								鹿部	○				民間	7	0	1	0	
		常路川	○								常路	▲				鹿部	○				
		大船川	○			○					大船	○				大船	○				
		矢尻川	○								矢尻	▲				搬法華	○				
		尻岸内川	○								尻岸内	○				尻岸内	○				
		原木川	○								原木	▲									
		汐泊川	○			○					汐泊	○				汐泊	○				
		大野川	○								大野	▲									
		戸切地川	○								戸切地	○				上磯	○				
		茂辺地川	○								茂辺地	○				上磯中野	○				
地区計	河川	15	0	0	0	2	0	0	0	捕獲探卵	8	0	0	0	北水研	0	0	0	0		
沿岸	0	0	0	0	0	0	0	0	補完河川	6	0	0	0	道内水試	0	0	0	0			
海区計	河川	43	0	1	0	3	0	0	2	捕獲探卵	23	0	1	1	民間	11	0	0	0		
	沿岸	3	0	0	0	0	0	0	0	補完河川	10	0	0	0	北水研	2	0	1	0		
北海道計	河川	141	41	8	5	27	20	1	2	捕獲探卵	60	22	7	2	道内水試	10	3	7	0		
	沿岸	21	2	0	0	0	0	0	0	補完河川	32	10	0	0	道内水試	0	0	0	2		
											民間	97	22	2	3	0					

北海道におけるさけ・ます人工ふ化放流計画総括表

注1：捕獲場数の「採卵欄」は捕獲採卵実施場所数、「補完欄」は採卵不足時追加対応場所数。
 2：ふ化場数は稚魚生産場及び幼魚生産場の合計数。
 3：稚魚・幼魚放流水系数の「河川」は河川数、「沿岸」は海中飼育等実施数。
 4：ふ化場数・収容卵数・稚魚生産数・稚魚放流数・幼魚放流数・放流数総計欄の「北」は北水研、「道」は道内水試、「民」は民間施設。

魚種	捕獲場数		捕獲数 (尾)	採卵数 (千粒)	ふ化場 数	収容卵数 (千粒)	稚魚生産数 (千尾)	稚魚放流 水系数		稚魚放流数 (千尾)	幼魚放流 水系数		幼魚放流数 (千尾)	放流数総計 (千尾)								
	採卵	補完						河川	沿岸		河川	沿岸										
サケ	60	32	1,282,100	1,199,430	北	10	北	147,700	北	129,000	141	21	北	129,000	北	129,000						
					道	0	道	0	道	0			道	0			道	0				
					民	97	民	1,051,730	民	890,300			民	890,300			民	890,300				
					計	107	計	1,199,430	計	1,019,300			計	1,019,300			計	0	計	1,019,300		
カラフトマス	22	10	381,000	170,400	北	3	北	8,700	北	7,200	41	2	北	7,200	北	7,200						
					道	0	道	0	道	0			道	0			道	0				
					民	22	民	161,700	民	128,700			民	128,700			民	128,700				
					計	25	計	170,400	計	135,900			計	135,900			計	0	計	135,900		
サクラマス (そ上系)	7	0	4,875	4,080	北	7	北	3,420	北	3,060	8	0	北	2,180	北	520	北	2,700				
					道	0	道	0	道	0			道	0					道	0	道	0
					民	2	民	660	民	600			民	600					民	0	民	600
					計	9	計	4,080	計	3,660			計	2,780					計	520	計	3,300
サクラマス (池産系)					北	0	北	0	北	0	27	0	北	0	北	0	北	0				
					道	2	道	2,020	道	1,310			道	1,030					道	210	道	1,240
					民	3	民	4,960	民	3,520			民	1,500					民	1,515	民	3,015
					計	5	計	6,980	計	4,830			計	2,530					計	1,725	計	4,255
サクラマス (小 計)	7	0	4,875	4,080	北	7	北	3,420	北	3,060	35	0	北	2,180	北	520	北	2,700				
					道	2	道	2,020	道	1,310			道	1,030					道	210	道	1,240
					民	5	民	5,620	民	4,120			民	2,100					民	1,515	民	3,615
					計	14	計	11,060	計	8,490			計	5,310					計	2,245	計	7,555
ベニザケ	2	0	230	230	北	2	北	230	北	180	1	0	北	50	北	100	北	150				
					道	0	道	0	道	0			道	0					道	0	道	0
					民	0	民	0	民	0			民	0					民	0	民	0
					計	2	計	230	計	180			計	50					計	100	計	150
北海道計	-	-	1,668,205	1,374,140	北	-	北	160,050	北	139,440	-	-	北	138,430	北	620	北	139,050				
					道	-	道	2,020	道	1,310			道	1,030					道	210	道	1,240
					民	-	民	1,219,050	民	1,023,120			民	1,021,100					民	1,515	民	1,022,615
					計	0	計	1,381,120	計	1,163,870			計	1,160,560					計	2,345	計	1,162,905

サ ケ

北海道におけるサケ人工ふ化放流計画表（海区・地区集計表）

海区	地区	捕獲数 (尾)	採卵数 (千粒)	道内移殖卵数		収容卵数 (千粒)	稚魚 生産数 (千尾)	稚魚 放流数 (千尾)
				供給卵数 (千粒)	受給卵数 (千粒)			
オホーツク	東 部	136,100	116,000	0	0	116,000	96,000	96,000
	中 部	119,600	102,300	0	0	102,300	84,500	84,500
	西 部	71,000	69,900	17,900	6,200	58,200	49,800	44,800
	海区計	326,700	288,200	17,900	6,200	276,500	230,300	225,300
日本海	北 部	52,000	54,600	10,200	20,900	65,300	54,200	60,000
	中 部	83,000	78,300	36,100	0	42,200	37,000	50,500
	南 部	66,500	67,600	0	39,100	106,700	94,400	83,400
	海区計	201,500	200,500	46,300	60,000	214,200	185,600	193,900
根 室	北 部	146,900	129,300	0	0	129,300	108,000	108,000
	南 部	112,700	99,500	0	0	99,500	84,000	84,000
	海区計	259,600	228,800	0	0	228,800	192,000	192,000
えりも以東	東 部	111,000	102,060	0	8,020	110,080	93,400	93,400
	西 部	160,800	147,560	8,020	0	139,540	118,900	118,900
	海区計	271,800	249,620	8,020	8,020	249,620	212,300	212,300
えりも以西	日 高	52,000	52,910	0	0	52,910	45,900	45,900
	胆 振	33,700	33,900	0	0	33,900	28,500	28,500
	噴火湾	56,300	59,500	6,000	0	53,500	46,400	48,800
	道 南	80,500	86,000	2,000	6,000	90,000	78,300	72,600
	海区計	222,500	232,310	8,000	6,000	230,310	199,100	195,800
北 海 道 計		1,282,100	1,199,430	80,220	80,220	1,199,430	1,019,300	1,019,300

北海道におけるサケ人工ふ化放流計画表

注1：捕獲場欄の（ ）は補完河川。 2：ふ化場及び稚魚供給場欄の※は北水研、（ ）は道内水試。 3：放流水系欄の◎は海中飼育等実施沿岸域。

海 区	地 区	捕獲場	捕獲数 (尾)	採卵数 (千粒)	道内移殖卵数		ふ化場	収容卵数 (千粒)	稚魚 生産数 (千尾)	稚魚移動		放流水系	稚魚 放流数 (千尾)		
					供給卵数 (千粒)	受給卵数 (千粒)				供給場	稚魚数 (千尾)				
オ 東 部										秋の川	1,500	◎文吉湾	1,500		
										秋の川 来運	500 1,000	ルシャ川	1,500		
		岩尾別	8,600	7,300			岩尾別	2,300	1,900	来運	3,100	岩尾別川	5,000		
		(遠音別)								秋の川	2,000	◎ウトロ漁港	2,000		
		(奥藻別)								来運	1,000	遠音別川	1,000		
										来運	2,000	◎知布泊漁港	2,000		
										秋の川	4,000	奥藻別川	4,000		
										来運	1,000	◎斜里漁港	1,000		
		斜里	51,700	44,200			※斜里	13,000	11,600				斜里川	25,000	
							秋の川	18,500	15,200						
							来運	17,700	14,300						
		(止別)					止別	6,100	5,000				止別川	5,000	
		(藻琴)									相生	1,000	浦士別	1,000	
		ホ 中 部					0	0					上里	1,000	◎網走港湾
網走	75,800			64,500			相生 上里	24,800 24,800	20,500 20,500			網走川	31,000		
(能取)											上里	1,000	バイラギ川	1,000	
											相生 上里	4,000 3,000	◎能取漁港	7,000	
藻琴							藻琴	8,800	7,000				藻琴川	7,000	
相生															
上里															
相生															
上里															
藻琴															
相生															
上里															
藻琴															
地区計	136,100			116,000	0	0				116,000	96,000		26,100		96,000
イ 中 部											置戸	2,000	◎常呂漁港	2,000	
		常呂	29,000	24,800			置戸 日吉	8,600 12,000	7,000 10,000			常呂川	12,000		
											置戸	1,000	◎浜佐呂間	1,000	
											置戸	2,000	◎トカロ子沖	2,000	
											湧別5線	700	◎湧別漁港	700	
											湧別5線	400	◎湧別湖南	400	
											湧別5線	400	◎湧別湖北	400	
		湧別	41,000	35,100			丸瀬布 湧別5線	15,900 15,000	13,200 12,300				湧別川	20,500	
											湧別5線 渚滑	1,100 1,000	◎コムケ湖	2,100	
											湧別5線 渚滑	2,400 2,000	◎紋別港湾	4,400	
		渚滑	22,500	19,200			渚滑	18,600	15,500				渚滑川	12,500	
											興部	3,000	◎沙留漁港	3,000	
											興部	2,000	◎興部漁港	2,000	
		興部					興部	13,200	11,000				興部川	6,000	
(雄武)										幌内	1,000	◎沢木漁港	1,000		
										幌内	2,000	雄武川	2,000		
										幌内	1,000	◎雄武漁港	1,000		
										幌内	1,000	◎元稻府漁港	1,000		
										幌内	500	◎幌内漁港	500		
幌内	27,100	23,200			幌内	19,000	15,500				幌内川	10,000			
地区計	119,600	102,300	0	0				102,300	84,500		23,500		84,500		
ウ 西 部											新頓別	600	音標川	600	
		徳志別	37,200	36,700			※徳志別	12,600	11,100				徳志別川	11,100	
		(北見幌別)					歌登 ケモマナイ	2,400 4,700	2,000 4,000			新頓別	2,200	北見幌別川	7,300
							問牧	1,400	1,200			新頓別	2,200	問牧川	3,100
											歌登	300	◎乙志部漁港	300	
											歌登	300	◎山白漁港	300	
											歌登	300	◎枝幸漁港	300	
											問牧	300	◎目梨漁港	300	
		頓別	27,300	26,900			中頓別 頓別 新頓別	6,200 7,900 19,800	5,000 6,800 17,000				頓別川	13,600	
		知来別	6,500	6,300			鬼志別	3,200	2,700			新頓別 鬼志別	5,200 2,100	知来別川	7,300
												鬼志別	300	◎浜猿払漁港	300
												鬼志別	200	◎東浦漁港	200
												鬼志別	100	◎宗谷港湾	100
		地区計	71,000	69,900	17,900	6,200				58,200	49,800		14,100		44,800
海区計	326,700	288,200	17,900	6,200				276,500	230,300		63,700		225,300		

注1：捕獲場欄の（ ）は補完河川。 2：ふ化場及び稚魚供給場欄の※は北水研、（ ）は道内水試。 3：放流水系欄の◎は海中飼育等実施沿岸。

海 区	地 区	捕獲場	捕獲数 (尾)	採卵数 (千粒)	道内移植卵数		ふ化場	収容卵数 (千粒)	稚魚 生産数 (千尾)	稚魚移動		放流水系	稚魚 放流数 (千尾)			
					供給卵数 (千粒)	受給卵数 (千粒)				供給場	稚魚数 (千尾)					
日 本 海	北 部	(増幌)			10,200	20,900				中頓別 朝日	4,000 500	増幌川	4,500			
							東利尻	8,400	7,000			寿川	2,100			
							朝日	4,800	4,000			朝日川	4,500			
							新朝日	7,700	6,500							
												東利尻	600	大沢川	600	
												東利尻	1,000	◎鬼脇港湾	2,000	
												朝日	1,000			
												朝日	500	◎旭浜漁港	500	
												東利尻	500	◎南浜漁港	500	
												東利尻	1,200	◎香深井漁港	1,200	
									東利尻	600	◎船泊港湾	600				
									新朝日	500	◎声間漁港	500				
									東利尻	500	◎稚内港湾	500				
									朝日	500						
									新朝日	500	◎西稚内港湾	1,000				
									中頓別	1,000	◎抜海港湾	1,000				
									東利尻	500	◎稚内内港湾	500				
			天塩 中川 美深	4,100 13,700 4,600	4,200 14,500 4,800			※天塩 中川 問寒別	5,800 8,500 3,000	5,000 7,000 2,500			天塩川	13,600		
			遠別	8,200	8,600											
		信砂	8,100	8,500												
		暑寒別	13,300	14,000												
		地区計	52,000	54,600	10,200	20,900		65,300	54,200		39,800		60,000			
	中 部	(厚田)			36,100	0					京極	3,000	浜益川	3,000		
													京極	2,000	厚田川	2,000
		千歳	73,200	68,600					※千歳	34,400	30,000				石狩川	30,000
		余市	9,800	9,700					余市	4,400	4,000	真狩 京極	2,000 500		余市川	6,500
		(古平)							古平	3,400	3,000	真狩 京極	1,500 1,000		古平川	5,500
												真狩 京極	500 1,000		美国川	1,500
									真狩	2,000		積丹川	2,000			
		地区計	83,000	78,300	36,100	0		42,200	37,000		13,500		50,500			
	南 部	(古宇)			37,100	0					真狩 京極	1,800 500	古宇川	2,300		
													真狩	400	盃川	400
		野東	11,800	11,800					岩内	3,900	3,500	真狩	2,000		野東川	5,500
		尻別	10,100	10,300					真狩 京極	13,000 37,000	11,800 34,000				尻別川	7,000
		(朱太)							寿都	5,300	4,500	京極	2,000		朱太川	6,500
		(泊)										京極	2,200		泊川	2,200
												真狩 京極	1,000 2,000		千走川	3,000
												真狩	200		◎盃漁港	200
												真狩	400		◎泊漁港	400
												瀬棚	800		嗣内川	800
												瀬棚	2,000		馬場川	2,000
		利別	27,600	28,200					瀬棚	21,200	18,000				利別川	12,000
												瀬棚	1,000		良瑠石川	1,000
												京極	2,000		小川	2,000
									瀬棚	100		◎虹羅漁港	100			
									瀬棚	100		◎瀬棚漁港	100			
									瀬棚	2,000		◎鶴泊漁港	2,000			
	(相沼内)					相沼内	3,600	3,000	京極 上ノ国	1,000 4,000		相沼内川	8,000			
									京極	1,000		姫川	1,000			
									京極	2,000		貝取淵	2,000			
	厚沢部	10,700	10,900			南檜山	6,600	5,400	上ノ国	3,600		厚沢部川	8,500			
	天の	6,300	6,400			上ノ国	14,100	12,500	京極	3,000		天の川	7,900			
									京極	1,000		石崎川	1,000			
									南檜山	500		◎泊漁港	500			
									京極	500		◎江差港湾	500			
									京極	1,000		◎五勝手漁港	1,000			
									京極	500		◎小砂子漁港	500			
									福島	1,000		小鴨津川	1,000			
									福島	2,300		及部川	4,000			
		地区計	66,500	67,600	0	2,000	及部	2,000	1,700				83,400			
		海区計	201,500	200,500	46,300	60,000		214,200	185,600		95,200		193,900			

注1：捕獲場欄の（ ）は補完河川。 2：ふ化場及び稚魚供給場欄の※は北水研、（ ）は道内水試。 3：放流水系欄の◎は海中飼育等実施沿岸域。

海区	地区	捕獲場	捕獲数 (尾)	採卵数 (千粒)	道内移殖卵数		ふ化場	収容卵数 (千粒)	稚魚 生産数 (千尾)	稚魚移動		放流水系	稚魚 放流数 (千尾)			
					供給卵数 (千粒)	受給卵数 (千粒)				供給場	稚魚数 (千尾)					
根	北									上標津	500	モイレウシ川	500			
										モセカルベツ 上標津	3,000 1,000	ルサ川	4,000			
									モセカルベツ	7,900	6,600	上標津	1,000	モセカルベツ川	4,000	
		羅 白	11,200	10,000					羅 白	5,900	4,900	モセカルベツ 標 津	600 4,000	羅白川	9,500	
		春苺古丹	11,200	10,000								植 別 元崎無異 中標津	3,000 4,500 4,500	春苺古丹川	12,000	
										植 別	7,200	6,000	上標津	1,000	植別川	4,000
		(元崎無異)							元崎無異	21,000	17,500			元崎無異川	13,000	
		薫 別	13,500	12,000					薫 別	12,000	10,000			薫別川	10,000	
									忠 類	6,000	5,000			忠類川	5,000	
		伊茶仁	11,000	9,300					※ 伊茶仁	9,300	8,000			伊茶仁川	8,000	
	部								中標津	29,400	24,500					
									上標津	10,800	9,000			標津川	38,000	
									標 津	19,800	16,500					
		地区計	146,900	129,300	0	0			129,300	108,000		23,100		108,000		
	室	南	当 幌	25,700	22,800				計根別	12,000	10,000			当幌川	10,000	
												当 幌	1,000	◎尾岱沼漁港	1,000	
			(春 別)									当 幌 奥西別	1,000 1,000	春別川	2,000	
			床 丹	4,100	3,600				当 幌	12,000	10,000	当 幌 当 幌	5,000 3,000	床丹川 ◎床丹地先	5,000 3,000	
			西 別	64,600	56,900				※ 虹 別 奥西別 西 別 本 別	28,700 14,400 16,800 15,600	25,000 12,000 14,000 13,000			西別川	42,000	
													奥西別	1,000	◎別海漁港	1,000
												奥西別 西 別	1,000 6,000	風蓮川	7,000	
												西 別	2,000	◎風蓮湖	2,000	
												西 別 奥西別	3,000 4,000	別当賀川	7,000	
												奥西別 西 別	1,000 2,000	オンネベツ川	3,000	
部												西 別 奥西別	500 500	第2ホニオイ川 ◎トーサムボロ漁場	500 500	
		別当賀	15,500	13,800												
		地区計	112,700	99,500	0	0			99,500	84,000		32,000		84,000		
海区計	259,600	228,800	0	0			228,800	192,000		55,100		192,000				

注1：捕獲場欄の（ ）は補完河川。 2：ふ化場及び稚魚供給場欄の※は北水研、（ ）は道内水試。 3：放流水系欄の◎は海中飼育等実施沿岸域。

海区	地区	捕獲場	捕獲数 (尾)	採卵数 (千粒)	道内移殖卵数		ふ化場	収容卵数 (千粒)	稚魚 生産数 (千尾)	稚魚移動		放流水系	稚魚 放流数 (千尾)	
					供給卵数 (千粒)	受給卵数 (千粒)				供給場	稚魚数 (千尾)			
えりも	東部									芦別	500	◎沖根婦漁港	500	
										芦別	500	◎三里浜漁港	500	
										芦別	500	◎昆布盛地先	500	
		(幌戸)								オソツベツ	1,900	幌戸川	3,700	
										オソツベツ	1,300	◎霧多布港湾沖	2,970	
										標茶	1,670			
										オソツベツ	800	新川	800	
		(藻散布)								オソツベツ	1,000	藻散布川	3,000	
										標茶	2,000			
										美留和	490	◎藻散布漁港	990	
										オソツベツ	500			
		(別寒辺牛)								美留和	2,820	別寒辺牛川	3,800	
										標茶	980			
										美留和	2,950	◎厚岸漁港	4,950	
										オソツベツ	2,000			
								標茶	990	◎老若舞漁港	990			
								オソツベツ	2,000	テヨロベツ川	2,000			
								標茶	990	◎昆布森漁港	990			
								美留和	120	◎釧路港東港区	120			
		釧路	111,000	102,060	8,020		※鶴居	10,800	9,100			釧路川	54,800	
							美留和	33,810	28,710					
							オソツベツ	20,000	17,000					
							標茶	14,480	12,300					
							芦別	21,400	18,100					
										美留和	4,600	庶路川	4,600	
										茶路	990	◎白糠漁港	990	
							茶路	9,590	8,190			茶路川	7,200	
	地区計		111,000	102,060	0	8,020		110,080	93,400		31,400		93,400	
以東部	西部				8,020		音別	10,600	9,000			音別川	9,000	
										幕別	1,500	厚内川	1,500	
										札内	3,000	◎厚内漁港	3,000	
		幕別千代田	141,200	129,670			※十勝	17,600	15,300			十勝川	60,500	
							幕別	28,000	23,810					
								札内	28,500	24,200				
								更別第1	12,900	10,990				
											更別第1	1,700	当縁川	1,700
		(歴舟)						更生	5,900	4,930	幕別	1,800	歴舟川	8,100
										更別第1	1,370			
		(小紋別)						小紋別	2,900	2,470	幕別	2,000	小紋別川	6,900
										更別第1	2,430			
									広尾	3,000	豊似川	3,000		
(楽古)						楽古	3,540	3,000	広尾	400	楽古川	3,400		
広尾	10,600	9,690				広尾	21,400	18,200			広尾川	11,800		
									広尾	1,000	音調津川	1,000		
									広尾	1,000	◎十勝港湾	1,000		
									広尾	1,000	◎音調津漁港	1,000		
		猿留	9,000	8,200		猿留	8,200	7,000			猿留川	7,000		
	地区計		160,800	147,560	8,020	0		139,540	118,900		20,200		118,900	
海区計			271,800	249,620	8,020	8,020		249,620	212,300		51,600		212,300	

注1：捕獲場欄の（ ）は補完河川。 2：ふ化場及び稚魚供給場欄の※は北水研、（ ）は道内水試。 3：放流水系欄の◎は海中飼育等実施沿岸域。

海 区	地 区	捕獲場	捕獲数 (尾)	採卵数 (千粒)	道内移殖卵数		ふ化場	収容卵数 (千粒)	稚魚 生産数 (千尾)	稚魚移動		放流水系	稚魚 放流数 (千尾)		
					供給卵数 (千粒)	受給卵数 (千粒)				供給場	稚魚数 (千尾)				
え	日 高	歌別	10,700	11,000			歌別	11,000	9,500			歌別川	6,800		
		(仁雁別)									歌別 日高幌別	1,300 800	仁雁別川	2,100	
											歌別	700	◎旭漁港	700	
											歌別	700	◎東洋漁港	700	
											日高春別 日高幌別	350 950	様似川	1,300	
		日高幌別	15,100	15,300			日高春別 日高幌別	3,150 9,150	2,700 7,900	元浦	1,450		日高幌別川	7,600	
							元浦	3,000	2,600	日高幌別	2,350		元浦川	3,500	
		三石	5,600	5,720			三石	5,120	4,500	豊畑	500		三石川	5,000	
		静内	10,200	10,300			※静内 豊畑	7,200 6,420	6,400 5,420				静内川	9,000	
		新冠	5,600	5,770			新冠	4,750	4,180	豊畑	820		新冠川	4,000	
								新冠	1,000		厚別川	1,000			
								豊畑	1,500		沙流川	4,200			
	沙流	4,800	4,820			沙流	3,120	2,700	豊畑	1,500		沙流川	4,200		
	地区計	52,000	52,910	0	0		52,910	45,900		12,420		45,900			
り	胆 振	(鵠川)								錦多峰 白老 アヨロ 登別 敷生	200 400 200 200 1,200	鵠川	2,200		
		錦多峰	4,400	4,400			錦多峰	4,400	3,700			錦多峰川	3,500		
										白老	800		社台川	800	
		白老	8,900	9,000			白老	9,700	8,200			白老川	7,000		
		敷生	10,900	11,000			敷生	11,000	9,200			敷生川	8,000		
		アヨロ	5,000	5,000			アヨロ	5,000	4,200			アヨロ川	4,000		
		登別	4,500	4,500			登別	3,800	3,200			登別川	3,000		
	地区計	33,700	33,900	0	0		33,900	28,500		3,000		28,500			
も	噴 火 湾														
		長流	6,300	6,400							気仙 関内	500 3,000	長流川	3,500	
		貫気別	9,700	9,900			貫気別	4,600	3,900		千舞別	3,000	貫気別川	6,900	
											千舞別	600	◎有珠漁港沖	600	
											気仙	500	◎札文漁港沖	500	
											関内	400	◎虻田漁港沖	400	
		長万部					長万部	3,900	3,300			長万部 遊楽部	1,500 250	長万部川	1,750
		(長万部)										遊楽部	1,750	国縫川	1,750
		(国縫)													
遊楽部	28,600	30,800	6,000		※八雲 遊楽部	8,300 18,600	7,500 16,200				遊楽部川	16,700			
										遊楽部	3,500	落部川	3,500		
										遊楽部	1,500	◎落部漁港	1,500		
烏崎	11,700	12,400								尾白内	5,000	烏崎川	5,000		
										尾白内	2,400	尾白内川	2,400		
										尾白内	500	◎森漁港	500		
	地区計	56,300	59,500	6,000	0		53,500	46,400		24,400		48,800			
西	道 南	鹿部	3,700	4,000			鹿部	3,000	2,600		楸法華	1,000	鹿部川	2,900	
		(常路)									鹿部 楸法華	700 300	常路川	1,000	
		大船	5,600	6,000			大船	3,000	2,600		楸法華	2,100	大船川	4,700	
		(矢尻)					楸法華	20,000	17,400				矢尻川	4,000	
		尻岸内	10,700	11,400			尻岸内	7,200	6,300		楸法華	1,700	尻岸内川	7,500	
		(原木)									楸法華 尻岸内	2,000 500	原木川	2,500	
		汐泊	10,300	11,000			汐泊	5,200	4,500		楸法華	3,900	汐泊川	8,400	
		(大野)									上磯	1,500	大野川	1,500	
		戸切地	20,300	21,750	2,000		上磯 上磯中野	11,600 11,600	10,300 10,300				戸切地川	9,000	
		茂辺地	18,500	19,750			茂辺地	1,700	1,500		上磯	8,100	茂辺地川	9,600	
		(大当別)									上磯中野	2,000	大当別川	2,000	
		(亀川)					亀川	1,900	1,600		福島	1,900	亀川	3,500	
											福島	1,000	木古内川	1,000	
		知内	9,600	10,200			知内	11,600	10,000				知内川	10,000	
福島	1,800	1,900			福島	13,200	11,200				福島川	5,000			
	地区計	80,500	86,000	2,000	6,000		90,000	78,300		26,700		72,600			
海 区	計	222,500	232,310	8,000	6,000		230,310	199,100		66,520		195,800			
北 海 道	計	1,282,100	1,199,430	80,220	80,220		1,199,430	1,019,300		332,120		1,019,300			

北海道におけるサケ海中飼育詳細計画

海区	地区	沿岸域	稚魚移動		放流箇所	稚魚放流数(千尾)	備考	
			供給場	稚魚数(千尾)				
オホーツク	東部	網走東部	秋の川第1	1,500	◎文吉湾	1,500		
			秋の川第2	2,000	◎ウトロ漁港	2,000		
			来運	2,000	◎知布泊漁港	2,000		
			来運	1,000	◎斜里漁港	1,000		
			上里	1,000	◎網走港湾	1,000		
	中部	網走西部	置戸	2,000	◎常呂漁港	2,000		
			置戸	1,000	◎浜佐呂間	1,000		
			置戸	2,000	◎サロマ湖トカロチ	2,000		
			湧別5線	700	◎湧別漁港	700		
			湧別5線	400	◎湧別湖南	400		
	西部	網走北部	湧別5線	1,100	◎コムケ湖	2,100		
			渚滑	1,000				
			湧別5線	2,400	◎紋別港湾	4,400		
			渚滑	2,000				
			興部	3,000	◎沙留漁港	3,000		
宗谷南部		興部	2,000	◎興部漁港	2,000			
		幌内	1,000	◎沢木漁港	1,000			
		幌内	1,000	◎雄武漁港	1,000			
		幌内	1,000	◎元福府漁港	1,000			
		幌内	500	◎幌内漁港	500			
宗谷東部	歌登	300	◎乙忠部漁港	300				
	歌登	300	◎山臼漁港	300				
	歌登	300	◎枝幸港湾	300				
	問牧	300	◎目梨泊漁港	300				
	鬼志別	300	◎浜猿払漁港	300				
地区計				7箇所	1,800			
海区計				27箇所	37,800			
日本海	北部	宗谷西部	中頓別	1,000	◎抜海漁港	1,000		
			東利尻	1,000	◎鬼脇港湾	2,000		
			朝日	1,000				
			朝日	500	◎旭浜漁港	500		
			東利尻	500	◎南浜漁港	500		
			東利尻	500	◎稚内港湾	500		
			東利尻	1,200	◎香深井漁港	1,200		
			東利尻	600	◎船泊港湾	600		
			新朝日	500	◎声間漁港	500		
			朝日	500	◎西稚内漁港	1,000		
			新朝日	500				
			東利尻	500	◎稚咲内漁港	500		
			留萌北部	中川	900	◎天塩港湾	900	
				羊蹄	300	◎豊岬漁港	300	
				羊蹄	300	◎苫前漁港	300	
	羊蹄	600		◎別刃漁港	600			
	南部	後志南部	真狩	200	◎盃漁港	200		
			真狩	400	◎泊漁港	400		
			瀬棚	100	◎虻羅漁港	100		
		檜山北部	瀬棚	100	◎瀬棚港湾	100		
			瀬棚	2,000	◎鶴泊漁港	2,000		
			南檜山	500	◎泊漁港	500		
		檜山南部	京極	500	◎江差港湾	500		
			京極	1,000	◎五勝手漁港	1,000		
京極			500	◎小砂子漁港	500			
地区計				9箇所	5,300			
海区計				24箇所	16,300			

海区	地区	沿岸域	稚魚移動		放流箇所	稚魚放流数(千尾)	備考
			供給場	稚魚数(千尾)			
根室	北部	根室北部					
			地区計				箇所
	南部	根室南部	当幌	1,000	◎尾岱沼漁港	1,000	
			当幌	3,000	◎床丹地先	3,000	
			奥西別	1,000	◎別海漁港	1,000	
			西別	2,000	◎風蓮湖	2,000	
			奥西別	500	◎トーサムボロ漁港	500	
	地区計				5箇所	7,500	
	海区計				5箇所	7,500	
	えりも	東部	根室以東	芦別	500	◎沖根婦漁港	500
芦別				500	◎昆布盛地先	500	
芦別				500	◎三里浜地先	500	
オソツベツ				1,300	◎霧多布港湾沖	2,970	
標茶				1,670			
釧路東部		美留和	490	◎藻散布漁港	990		
		オソツベツ	500				
		美留和	2,950	◎厚岸漁港	4,950		
		オソツベツ	2,000				
		標茶	990	◎老若舞漁港	990		
釧路西部		標茶	990	◎昆布森漁港	990		
		美留和	120	◎釧路港東港区	120		
		茶路	990	◎白糠漁港	990		
		地区計				10箇所	13,500
西部		十勝北部	札内	3,000	◎厚内漁港	3,000	
	広尾		1,000	◎十勝港湾	1,000		
	広尾		1,000	◎音調津漁港	1,000		
地区計				3箇所	5,000		
海区計				13箇所	18,500		
えりも	日高	日高東部	歌別	700	◎旭漁港	700	
			歌別	700	◎東洋漁港	700	
	地区計				2箇所	1,400	
	噴火湾	胆振西部	気仙	500	◎礼文漁港沖	500	
			千舞別	600	◎有珠漁港沖	600	
			関内	400	◎虻田漁港沖	400	
			遊楽部	1,500	◎落部漁港	1,500	
			尾白内	500	◎森漁港	500	
	地区計				5箇所	3,500	
	海区計				7箇所	4,900	
北海道計				76箇所	85,000		

北海道におけるサケ人工ふ化放流計画表（期別集計表）

海 区	地 区	期 別	捕 獲 数 (尾)	採 卵 数 (千粒)	道内移殖卵数		収 容 卵 数 (千粒)	稚 魚 生 産 数 (千尾)	稚 魚 放 流 数 (千尾)	
					供 給 卵 数 (千粒)	受 給 卵 数 (千粒)				
オ ホ ト ク	東 部	前 期	34,700	29,800	0	0	29,800	24,500	24,500	
		中 期	60,200	52,300	0	0	52,300	43,700	43,700	
		後 期	41,200	33,900	0	0	33,900	27,800	27,800	
		地区計	136,100	116,000	0	0	116,000	96,000	96,000	
	中 部	前 期	29,700	25,600	0	0	25,600	21,000	21,000	
		中 期	69,800	59,800	0	0	59,800	49,400	49,400	
		後 期	20,100	16,900	0	0	16,900	14,100	14,100	
		地区計	119,600	102,300	0	0	102,300	84,500	84,500	
	西 部	前 期	30,900	30,500	9,500	3,600	24,600	21,000	18,000	
		中 期	32,100	31,600	8,400	2,600	25,800	22,300	20,300	
		後 期	8,000	7,800	0	0	7,800	6,500	6,500	
		地区計	71,000	69,900	17,900	6,200	58,200	49,800	44,800	
海区計			326,700	288,200	17,900	6,200	276,500	230,300	225,300	
日 本 海	北 部	前 期	32,900	34,700	6,400	11,300	39,600	32,300	36,100	
		中 期	19,100	19,900	3,800	9,600	25,700	21,900	23,900	
		後 期	0	0	0	0	0	0	0	
		地区計	52,000	54,600	10,200	20,900	65,300	54,200	60,000	
	中 部	前 期	62,800	58,300	32,200	0	26,100	22,600	33,600	
		中 期	18,500	18,400	3,900	0	14,500	13,000	15,500	
		後 期	1,700	1,600	0	0	1,600	1,400	1,400	
		地区計	83,000	78,300	36,100	0	42,200	37,000	50,500	
	南 部	前 期	50,300	51,200	0	33,200	84,400	75,070	63,270	
		中 期	16,200	16,400	0	5,900	22,300	19,330	20,130	
		後 期	0	0	0	0	0	0	0	
		地区計	66,500	67,600	0	39,100	106,700	94,400	83,400	
海区計			201,500	200,500	46,300	60,000	214,200	185,600	193,900	
根 室	北 部	前 期	41,400	36,500	0	0	36,500	30,500	30,500	
		中 期	57,900	51,300	0	0	51,300	42,800	42,800	
		後 期	47,600	41,500	0	0	41,500	34,700	34,700	
		地区計	146,900	129,300	0	0	129,300	108,000	108,000	
	南 部	前 期	39,300	34,600	0	0	34,600	29,000	29,000	
		中 期	45,700	40,500	0	0	40,500	34,200	34,200	
		後 期	27,700	24,400	0	0	24,400	20,800	20,800	
		地区計	112,700	99,500	0	0	99,500	84,000	84,000	
	海区計			259,600	228,800	0	0	228,800	192,000	192,000

海 区	地 区	期 別	捕獲数 (尾)	採卵数 (千粒)	道内移殖卵数		収容卵数 (千粒)	稚 魚 生産数 (千尾)	稚 魚 放流数 (千尾)	
					供給卵数 (千粒)	受給卵数 (千粒)				
え り も 以 東	東 部	前 期	43,400	39,850	0	4,480	44,330	37,440	37,440	
		中 期	47,600	43,820	0	3,540	47,360	40,240	40,240	
		後 期	20,000	18,390	0	0	18,390	15,720	15,720	
		地区計	111,000	102,060	0	8,020	110,080	93,400	93,400	
	西 部	前 期	63,600	58,360	4,480	0	53,880	45,790	45,790	
		中 期	75,600	69,410	3,540	0	65,870	56,140	56,140	
		後 期	21,600	19,790	0	0	19,790	16,970	16,970	
		地区計	160,800	147,560	8,020	0	139,540	118,900	118,900	
	海 区 計			271,800	249,620	8,020	8,020	249,620	212,300	212,300
	え り も 以 西	日 高	前 期	14,100	14,270	0	0	14,270	12,370	12,370
中 期			21,850	22,130	0	0	22,130	19,150	19,150	
後 期			16,050	16,510	0	0	16,510	14,380	14,380	
地区計			52,000	52,910	0	0	52,910	45,900	45,900	
胆 振		前 期	8,700	8,750	0	0	8,750	7,350	7,350	
		中 期	13,100	13,250	0	0	13,250	11,100	11,100	
		後 期	11,900	11,900	0	0	11,900	10,050	10,050	
		地区計	33,700	33,900	0	0	33,900	28,500	28,500	
噴 火 湾		前 期	10,000	10,550	0	0	10,550	9,100	9,100	
		中 期	17,800	18,800	0	0	18,800	16,300	16,300	
		後 期	28,500	30,150	6,000	0	24,150	21,000	23,400	
		地区計	56,300	59,500	6,000	0	53,500	46,400	48,800	
道 南		前 期	8,800	9,750	0	0	9,750	8,350	8,350	
		中 期	36,100	38,350	2,000	0	36,350	31,650	28,350	
		後 期	35,600	37,900	0	6,000	43,900	38,300	35,900	
		地区計	80,500	86,000	2,000	6,000	90,000	78,300	72,600	
海 区 計			222,500	232,310	8,000	6,000	230,310	199,100	195,800	
北 海 道 計			1,282,100	1,199,430	80,220	80,220	1,199,430	1,019,300	1,019,300	

北海道におけるサケ人工ふ化放流計画表（前期）

注1：捕獲場欄の（ ）は補完河川。2：ふ化場及び稚魚供給場欄の※は北水研、（ ）は道内水試。3：放流水系欄の◎は海中飼育等実施沿岸域。

海区	地区	捕獲場	捕獲数 (尾)	採卵数 (千粒)	道内移植卵数		ふ化場	収容卵数 (千粒)	稚魚生産 尾数 (千尾)	稚魚移動		放流水系	稚魚放流 数 (千尾)		
					供給卵数 (千粒)	受給卵数 (千粒)				供給場	稚魚数 (千尾)				
オ	東部	岩尾別	2,700	2,300			岩尾別	2,300	1,900			岩尾別	1,900		
		(遠音別)													
		(奥蔭別)									来運 1,000	◎知布泊漁港	1,000		
											秋の川 2,000	奥蔭別	2,000		
		斜里	11,200	9,700			※斜里	2,200	2,000				斜里	5,100	
		(止別)					秋の川	5,500	4,500						
		(藻琴)					来運	2,000	1,600						
							止別	2,500	2,000					止別	2,000
							藻琴	2,600	2,000					藻琴	2,000
		網走	20,800	17,800							上里 500	◎網走港灣	500		
(能取)					相生	6,000	5,000					網走	7,000		
					上里	6,700	5,500								
										相生 1,500	◎能取漁港	3,000			
										上里 1,500					
	地区計		34,700	29,800	0	0	8か所	29,800	24,500		6,500	9水系	24,500		
ホ	中部	常呂	4,900	4,200			置戸	1,200	1,000		置戸 1,000	◎常呂漁港	1,000		
		湧別	9,600	8,200			日吉	3,000	2,500				常呂	2,500	
							丸瀬布	5,800	4,800				湧別	4,800	
											渚滑 500	◎コムケ湖	500		
		渚滑	5,500	4,900							渚滑 800	◎紋別港灣	800		
													渚滑	2,700	
											興部 1,000	◎沙留漁港	1,000		
											興部 1,000	◎興部漁港	1,000		
							興部	4,800	4,000				興部	2,000	
		(雄武)									幌内 500	◎沢木漁港	500		
									幌内 300	雄武	300				
									幌内 500	◎雄武漁港	500				
									幌内 500	◎元稲府漁港	500				
									幌内 500	◎幌内漁港	500				
	幌内	9,700	8,300			幌内	5,900	4,700			幌内	2,400			
	地区計		29,700	25,600	0	0	6か所	25,600	21,000		6,600	15水系	21,000		
ツ	西部	徳志別	17,900	17,700	5,400		※徳志別	5,500	4,800		新頓別 600	音標	600		
		(北見幌別)					歌登	2,400	2,000				徳志別	4,800	
							問牧	1,400	1,200				北見幌別	1,100	
											新頓別 900	問牧	1,800		
											歌登 300	◎乙忠部漁港	300		
											歌登 300	◎山臼漁港	300		
											歌登 300	◎枝幸港灣	300		
											問牧 300	◎目梨泊漁港	300		
		頓別	9,400	9,300	2,900	3,600	中頓別	3,600	3,000				頓別	5,000	
		知来別	3,600	3,500	1,200		新頓別	2,500	2,100						
					鬼志別	7,500	6,500								
										新頓別 2,100	知来別	2,900			
										鬼志別 800					
										鬼志別 300	◎浜猿弘漁港	300			
										鬼志別 200	◎東浦漁港	200			
										鬼志別 100	◎宗谷港灣	100			
	地区計		30,900	30,500	9,500	3,600	7か所	24,600	21,000		6,200	11水系	18,000		
	海区計		95,300	85,900	9,500	3,600	21か所	80,000	66,500		19,300	35水系	63,500		

注1：捕獲場欄の（ ）は補完河川。2：ふ化場及び稚魚供給場欄の※は北水研、（ ）は道内水試。3：放流水系欄の◎は海中飼育等実施沿岸域。

海区	地区	捕獲場	捕獲数 (尾)	採卵数 (千粒)	道内移植卵数		ふ化場	収容卵数 (千粒)	稚魚生産 尾数 (千尾)	稚魚移動		放流水系	稚魚放流 数 (千尾)		
					供給卵数 (千粒)	受給卵数 (千粒)				供給場	稚魚数 (千尾)				
日	北部	(増幌)								中頓別	2,000	増幌	2,000		
							5,400	東利尻	4,200	3,500			寿	800	
							2,900	朝日	2,400	2,000			朝日	2,000	
							1,200	新朝日	4,700	4,000					
							1,800								
											東利尻	1,000	◎鬼脇港湾	2,000	
											朝日	1,000			
											朝日	500	◎旭浜漁港	500	
											東利尻	500	◎南浜漁港	500	
											東利尻	1,200	◎香深井漁港	1,200	
											新朝日	500	◎声間漁港	500	
											新朝日	500	◎西稚内漁港	500	
											中頓別	1,000	◎抜海漁港	1,000	
				天塩	2,500	2,600	3,600		中川	7,000	5,700			天塩	8,500
				中川	9,900	10,500			※天塩	3,000	2,500				
				美深	1,900	2,000			問寒別	1,500	1,200				
												中川	900	◎天塩港湾	900
				遠別	5,300	5,600	2,800					新朝日	1,500	遠別	2,300
											京極	800			
										羊蹄	400	風連別	400		
										羊蹄	300	◎豊岬漁港	300		
										羊蹄	1,100	羽幌	1,100		
										羊蹄	300	◎苫前漁港	300		
										羊蹄	1,200	小平藻	1,200		
		信砂	5,700	6,000						羊蹄	3,600	信砂	3,600		
		曇寒別	7,600	8,000						羊蹄	5,300	曇寒別	5,300		
										羊蹄	600	◎別刈漁港	600		
										羊蹄	600	◎雄冬漁港	600		
		地区計	32,900	34,700	6,400	11,300	7か所	39,600	32,300		24,800	22水系	36,100		
本	中部										京極	2,000	浜益	2,000	
		(厚田)									京極	1,500	厚田	1,500	
		千歳	54,600	50,100	26,900		※千歳	20,600	17,700				石狩	17,700	
		余市	8,200	8,200	5,300		余市	2,900	2,600	真狩	1,500	余市	4,600		
										京極	500				
		(古平)					古平	2,600	2,300	真狩	1,500	古平	4,800		
										京極	1,000				
									真狩	500	美国	1,500			
								京極	1,000						
								真狩	1,500	積丹	1,500				
		地区計	62,800	58,300	32,200	0	3か所	26,100	22,600		11,000	7水系	33,600		
海	南部	(古宇)								真狩	1,370	古宇	1,870		
										京極	500				
										真狩	400	盃	400		
		野東	10,200	10,200		4,000	岩内	3,900	3,500	真狩	1,100	野東	4,600		
		尻別	7,700	7,900		23,900	真狩	10,300	9,470			尻別	5,000		
										京極	31,800				
		(朱太)				5,300	寿都	5,300	4,500	京極	2,000	朱太	6,500		
		(泊)								京極	1,100	泊	1,100		
										真狩	1,000	千走	3,000		
										京極	2,000				
										真狩	200	◎盃漁港	200		
										真狩	400	◎泊漁港	400		
										瀬棚	800	嗣内	800		
										瀬棚	1,000	馬場	1,000		
		利別	19,900	20,400			瀬棚	15,300	13,000			利別	9,000		
										瀬棚	1,000	良瑠石	1,000		
										瀬棚	100	◎虻羅漁港	100		
										瀬棚	100	◎瀬棚漁港	100		
										瀬棚	1,000	◎鶴泊漁港	1,000		
									京極	2,000	小川	2,000			
	(相沼内)					相沼内	2,000	1,700	上ノ国	3,700	相沼内	6,400			
									京極	1,000					
									京極	2,000	貝取潤	2,000			
								京極	1,000	姫川	1,000				
厚沢部	8,100	8,200			南檜山	6,300	5,200	上ノ国	1,300	厚沢部	6,000				
天の	4,400	4,500			上ノ国	9,500	8,300	京極	3,000	天の	6,300				
								京極	1,000	石崎	1,000				
								南檜山	500	◎泊漁港	500				
								京極	500	◎江差港湾	500				
								京極	1,000	◎五勝手漁港	1,000				
								京極	500	◎小砂子漁港	500				
		地区計	50,300	51,200	0	33,200	8か所	84,400	75,070		31,570	27水系	63,270		
		海区計	146,000	144,200	38,600	44,500	18か所	150,100	129,970		67,370	56水系	132,970		

注1：捕獲場欄の（ ）は補完河川。2：ふ化場及び稚魚供給場欄の※は北水研、（ ）は道内水試。3：放流水系欄の◎は海中飼育等実施沿岸域。

海区	地区	捕獲場	捕獲数 (尾)	採卵数 (千粒)	道内移植卵数		ふ化場	収容卵数 (千粒)	稚魚生産 尾数 (千尾)	稚魚移動		放流水系	稚魚放流 数 (千尾)	
					供給卵数 (千粒)	受給卵数 (千粒)				供給場	稚魚数 (千尾)			
根	北部									上標津	500	モイレウシ	500	
										上標津	1,000	ルサ	1,000	
										上標津	1,000	モセカルベツ	1,000	
		羅白	3,800	3,400			羅白	2,400	2,000			羅白	2,000	
		春刃古丹	3,800	3,400						中標津	4,500	春刃古丹	4,500	
										上標津	1,000	植別	1,000	
		(元崎無異)					元崎無異	3,600	3,000			元崎無異	3,000	
		薫別	5,400	4,800			薫別	4,800	4,000			薫別	4,000	
	伊茶仁	3,400	2,900			※伊茶仁	2,900	2,500			伊茶仁	2,500		
	標津	25,000	22,000			中標津	17,400	14,500			標津	11,000		
						上標津	5,400	4,500						
	地区計		41,400	36,500	0	0	6か所	36,500	30,500		8,000	9水系	30,500	
	南部	当幌	10,300	9,000			計根別	4,800	4,000			当幌	4,000	
(春別)										当幌	1,000	◎尾岱沼漁港	1,000	
床丹		1,300	1,200			当幌	5,400	4,500		当幌	2,500	床丹	2,500	
										当幌	1,000	◎床丹地先	1,000	
西別		21,000	18,400			※虹別	5,800	5,000				西別	13,000	
						西別	9,000	7,500						
風蓮						本別	9,600	8,000			西別	3,000	風蓮	3,000
別当賀		6,700	6,000							西別	3,000	別当賀	3,000	
地区計		39,300	34,600	0	0	5か所	34,600	29,000		12,000	9水系	29,000		
海区計		80,700	71,100	0	0	11か所	71,100	59,500		20,000	18水系	59,500		
えりも	東部									芦別	500	◎沖根婦漁港	500	
										芦別	500	◎三里浜地先	500	
										芦別	500	◎昆布盛地先	500	
		(幌戸)								オソツベツ	1,800	幌戸	1,800	
										オソツベツ	1,300	◎霧多布港湾沖	1,300	
		(藻散布)								オソツベツ	800	新川	800	
		(別寒辺牛)								オソツベツ	1,000	藻散布	1,000	
										オソツベツ	500	◎藻散布漁港	500	
									美留和	2,190	別寒辺牛	2,190		
									オソツベツ	2,000	◎厚岸漁港	2,000		
									オソツベツ	1,200	チョロベツ	1,200		
	釧路	43,400	39,850		4,480	美留和	11,530	9,710				釧路	17,660	
						オソツベツ	16,000	13,600						
					※鶴居	3,600	2,900							
					芦別	7,400	6,260							
地区計		43,400	39,850	0	4,480	5か所	44,330	37,440		14,810	14水系	37,440		
以東	西部				4,480		音別	3,680	3,120			音別	3,120	
		幕別千代田	49,400	45,370			更別第1	10,100	8,580				十勝	23,840
							※十勝	7,800	6,700					
							幕別	5,030	4,270					
							札内	8,700	7,380					
		(歴舟)								更別第1	1,000	当縁	1,000	
		(小紋別)					更生	2,950	2,460	更別第1	740	歴舟	3,200	
							小紋別	1,450	1,240	更別第1	1,350	小紋別	2,590	
	(楽古)								広尾	2,000	豊似	2,000		
	広尾	10,600	9,690			楽古	1,180	1,000	広尾	400	楽古	1,400		
					広尾	9,690	8,240			広尾	4,340			
								広尾	500	◎十勝港湾	500			
								広尾	500	音調津	500			
								広尾	500	◎音調津漁港	500			
猿留	3,600	3,300			猿留	3,300	2,800				猿留	2,800		
地区計		63,600	58,360	4,480	0	10か所	53,880	45,790		6,990	12水系	45,790		
海区計		107,000	98,210	4,480	4,480	15か所	98,210	83,230		21,800	26水系	83,230		

注1：捕獲場欄の（ ）は補完河川。2：ふ化場及び稚魚供給場欄の※は北水研、（ ）は道内水試。3：放流水系欄の◎は海中飼育等実施沿岸域。

海区	地区	捕獲場	捕獲数 (尾)	採卵数 (千粒)	道内移植卵数		ふ化場	収容卵数 (千粒)	稚魚生産 尾数 (千尾)	稚魚移動		放流水系	稚魚放流 数 (千尾)		
					供給卵数 (千粒)	受給卵数 (千粒)				供給場	稚魚数 (千尾)				
え	日高	歌別 (仁雁別)	2,100	2,200			歌別	2,200	1,850			歌別	1,850		
											日高幌別	800	仁雁別	800	
											日高幌別	400	様似	400	
		日高幌別	4,700	4,750			日高幌別	4,750	4,200				日高幌別	2,100	
												日高幌別	900	元浦	900
		三石	1,600	1,600			三石	1,600	1,410				三石	1,410	
		静内	2,800	2,800			※静内	800	700				静内	2,360	
							豊畑	2,000	1,660						
		新冠	1,600	1,660			新冠	1,660	1,460				新冠	960	
												新冠	500	厚内	500
	沙流	1,300	1,260			沙流	1,260	1,090				沙流	1,090		
	地区計	14,100	14,270	0	0	7か所	14,270	12,370		2,600	10水系	12,370			
り	胆振	(鶴川)									敷生	600	鶴川	600	
		錦多峰	1,100	1,100			錦多峰	1,100	950				錦多峰	950	
												白老	400	社台	400
		白老	2,400	2,400			白老	2,400	2,000				白老	1,600	
		敷生	2,800	2,850			敷生	2,850	2,400				敷生	1,800	
		アヨロ	1,200	1,200			アヨロ	1,200	1,000				アヨロ	1,000	
		登別	1,200	1,200			登別	1,200	1,000				登別	1,000	
	地区計	8,700	8,750	0	0	5か所	8,750	7,350		1,000	7水系	7,350			
も	噴火湾						千舞別	1,250	1,100			千舞別	500		
		長流	1,800	1,800			氣仙	1,800	1,500			氣仙	500		
											氣仙	500	長流	500	
											千舞別	600	◎有珠漁港沖	600	
		貫気別 (長万部)	2,800	2,850			貫気別	1,600	1,300			氣仙	500	◎礼文漁港沖	500
		(国縫)													
		遊楽部	3,900	4,300			※八雲 遊楽部	2,800 1,500	2,500 1,300					遊楽部	3,800
		鳥崎	1,500	1,600								尾白内	1,150	鳥崎	1,150
												尾白内	250	◎森漁港	250
	地区計	10,000	10,550	0	0	6か所	10,550	9,100		3,000	9水系	9,100			
西	道南	鹿部 (常路)	900	1,000			鹿部	1,000	850				鹿部	850	
		大船	1,800	2,000			大船	2,000	1,700				大船	1,700	
		(矢尻)					椴法華	4,000	3,400						
		尻岸内 (原木)	1,800	2,000								椴法華	1,700	尻岸内	1,700
		汐泊	3,000	3,300			汐泊	1,300	1,100			椴法華	1,700	汐泊	2,800
		(大野)													
		戸切地	1,300	1,450			上磯中野	1,450	1,300					戸切地	1,300
		茂辺地													
		(大当別)													
		(亀川)													
		知内													
		福島													
			地区計	8,800	9,750	0	0	5か所	9,750	8,350		3,400	5水系	8,350	
	海区計	41,600	43,320	0	0	23か所	43,320	37,170		10,000	31水系	37,170			
	北海道計	470,600	442,730	52,580	52,580	88か所	442,730	376,370		138,470	166水系	376,370			

北海道におけるサケ海中飼育詳細計画（前期）

海区	地区	沿岸域	稚魚移動		放流箇所	稚魚放流数(千尾)	備考
			供給場	稚魚数(千尾)			
オホ	東部	網走東部	来 運	1,000	◎知布泊漁港	1,000	
			上 里	500	◎網走港湾	500	
		網走南部	上 里	1,500	◎能取漁港	3,000	
			相 生	1,500			
	地区計				3箇所	4,500	
	中部	網走西部	置 戸	1,000	◎常呂漁港	1,000	
			渚 滑	500	◎コムケ湖	500	
		網走北部	渚 滑	800	◎紋別港湾	800	
			興 部	1,000	◎沙留漁港	1,000	
			興 部	1,000	◎興部漁港	1,000	
幌 内			500	◎沢木漁港	500		
幌 内			500	◎雄武漁港	500		
幌 内			500	◎元稲府漁港	500		
幌 内	500	◎幌内漁港	500				
地区計				9箇所	6,300		
ツク	西部	宗谷南部	歌 登	300	◎乙忠部漁港	300	
			歌 登	300	◎山白漁港	300	
		宗谷東部	歌 登	300	◎枝幸港湾	300	
			問 牧	300	◎目梨泊漁港	300	
	東部	鬼志別	鬼志別	300	◎浜猿払漁港	300	
			鬼志別	200	◎東浦漁港	200	
		鬼志別	鬼志別	100	◎宗谷港湾	100	
			地区計				7箇所
海区計				19箇所	12,600		

日本	北部	宗谷西部	中頓別	1,000	◎抜海漁港	1,000	
			東利尻	1,000	◎鬼脇港湾	2,000	
			朝 日	1,000			
			朝 日	500	◎旭浜漁港	500	
			東利尻	500	◎南浜漁港	500	
			東利尻	1,200	◎香深井漁港	1,200	
			新朝日	500	◎声間漁港	500	
			新朝日	500	◎西稚内漁港	500	
		留萌北部	中 川	900	◎天塩港湾	900	
			羊 蹄	300	◎豊岬漁港	300	
			羊 蹄	300	◎苫前漁港	300	
			羊 蹄	600	◎別笄漁港	600	
	地区計				12箇所	8,900	
	南部	後志南部	真 狩	200	◎盃漁港	200	
			真 狩	400	◎泊漁港	400	
		檜山北部	瀬 棚	100	◎虻羅漁港	100	
			瀬 棚	100	◎瀬棚港湾	100	
			瀬 棚	1,000	◎鵜泊漁港	1,000	
檜山南部		南檜山	500	◎泊漁港	500		
		京 極	500	◎江差港湾	500		
		京 極	1,000	◎五勝手漁港	1,000		
京 極	500	◎小砂子漁港	500				
地区計				9箇所	4,300		
海区計				21箇所	13,200		

海区	地区	沿岸域	稚魚移動		放流箇所	稚魚放流数(千尾)	備考
			供給場	稚魚数(千尾)			
根室	北部	根室北部					
			地区計				箇所
	南部	根室南部	当 幌	1,000	◎尾岱沼漁港	1,000	
			当 幌	1,000	◎床丹地先	1,000	
地区計				2箇所	2,000		
海区計				2箇所	2,000		
えりも	東部	根室以東	芦 別	500	◎沖根婦漁港	500	
			芦 別	500	◎昆布盛地先	500	
			芦 別	500	◎三里浜地先	500	
		釧路東部	オソツベツ	1,300	◎霧多布港湾沖	1,300	
	オソツベツ		500	◎藻敷布漁港	500		
	地区計				6箇所	5,300	
	西部	十勝南部	広 尾	500	◎十勝港湾	500	
			広 尾	500	◎音調津漁港	500	
地区計				2箇所	1,000		
海区計				8箇所	6,300		
えりも以西	噴火湾	胆振西部	気 仙	500	◎礼文漁港沖	500	
			千舞別	600	◎有珠漁港沖	600	
		渡島北部	尾白内	250	◎森漁港	250	
	地区計				3箇所	1,350	
海区計				3箇所	1,350		
北海道計				53箇所	35,450		

北海道におけるサケ人工ふ化放流計画表（中期）

注1：捕獲場欄の（ ）は補完河川。2：ふ化場及び稚魚供給場欄の※は北水研、（ ）は道内水試。3：放流水系欄の◎は海中飼育等実施沿岸域。

海区	地区	捕獲場	捕獲数 (尾)	採卵数 (千粒)	道内移植卵数		ふ化場	収容卵数 (千粒)	稚魚生産 尾数 (千尾)	稚魚移動		放流水系	稚魚放流 数 (千尾)			
					供給卵数 (千粒)	受給卵数 (千粒)				供給場	稚魚数 (千尾)					
オ	東部									秋の川	1,500	◎文吉湾	1,500			
										秋の川	500	ルシヤ	1,500			
		岩尾別	4,000	3,400						来運	1,800	岩尾別	1,800			
										秋の川	2,000	◎ウトロ漁港	2,000			
		(遠音別)								来運	1,000	◎知布泊漁港	1,000			
		(奥蔭別)								秋の川	2,000	奥蔭別	2,000			
										来運	1,000	◎斜里漁港	1,000			
		斜里	24,400	21,500			※斜里	4,300	3,900				斜里	10,100		
							秋の川	13,000	10,700							
		(止別)					来運	7,600	6,300							
		(藻琴)					止別	3,600	3,000				止別	3,000		
							藻琴	3,400	2,900				藻琴	2,900		
											上里	500	◎網走港湾	500		
		網走	31,800	27,400			相生	10,400	8,600				網走	11,400		
					上里	10,000	8,300									
									上里	1,000	パイラギ	1,000				
									上里	1,500	◎能取漁港	4,000				
									相生	2,500						
地区計		60,200	52,300	0	0	7か所	52,300	43,700		16,300	14水系	43,700				
ホ	中部	常呂	16,300	14,000			置戸	6,000	4,800		置戸	1,000	◎常呂漁港	1,000		
							日吉	6,200	5,200				常呂	6,000		
											置戸	1,000	◎浜佐呂間	1,000		
											置戸	2,000	◎トカロチ沖	2,000		
											湧別五線	700	◎湧別漁港	700		
		湧別	29,600	25,300							湧別五線	400	◎湧別湖南	400		
							丸瀬布	10,100	8,400				湧別五線	400	◎湧別湖北	400
							湧別五線	13,400	11,000					湧別	14,400	
											湧別五線	1,100	◎コムケ湖	1,600		
											渚滑	500				
											湧別五線	2,400	◎紋別港湾	3,600		
		渚滑	9,900	8,600							渚滑	1,200		渚滑	4,900	
												興部	2,000	◎沙留漁港	2,000	
												興部	1,000	◎興部漁港	1,000	
										興部		興部	2,000			
										幌内	500	◎沢木漁港	500			
(雄武)										幌内	1,700	雄武	1,700			
										幌内	500	◎雄武漁港	500			
										幌内	500	◎元稲府漁港	500			
幌内	14,000	11,900									幌内		幌内	5,200		
地区計		69,800	59,800	0	0	7か所	59,800	49,400		16,900	19水系	49,400				
ク	西部	徳志別	15,500	15,300	3,100		※徳志別	4,700	4,400			徳志別	4,400			
		(北見幌別)					ケモマナイ	4,100	3,500			新幌別	2,200			
												新幌別	700	北見幌別	5,700	
		幌別	13,700	13,500	5,300	2,600	中幌別	2,600	2,000				幌別	6,100		
							幌別	3,200	2,800							
		知来別	2,900	2,800			新幌別	9,700	8,300							
						鬼志別	1,500	1,300			鬼志別	1,300	知来別	3,400		
										新幌別	2,100					
地区計		32,100	31,600	8,400	2,600	6か所	25,800	22,300		6,300	5水系	20,300				
海区計		162,100	143,700	8,400	2,600	20か所	137,900	115,400		39,500	38水系	113,400				

注1：捕獲場欄の（ ）は補完河川。2：ふ化場及び稚魚供給場欄の※は北水研、（ ）は道内水試。3：放流水系欄の◎は海中飼育等実施沿岸域。

海区	地区	捕獲場	捕獲数 (尾)	採卵数 (千粒)	道内移植卵数		ふ化場	収容卵数 (千粒)	稚魚生産 尾数 (千尾)	稚魚移動		放流水系	稚魚放流 数 (千尾)			
					供給卵数 (千粒)	受給卵数 (千粒)				供給場	稚魚数 (千尾)					
日	北部	(増幌)									中頓別 朝日	2,000 500	増幌	2,500		
							3,100		東利尻	4,200	3,500				寿	1,300
							5,300		朝日	2,400	2,000				朝日	2,500
							1,200		新朝日	3,000	2,500					
												東利尻	600	大沢	600	
												東利尻	600	◎船泊港灣	600	
												東利尻	500	◎稚内港灣	500	
												朝日	500	◎西稚内漁港	500	
												東利尻	500	◎稚咲内漁港	500	
				天塩	1,600	1,600	2,600		中川	1,500	1,300					
				中川	3,800	4,000			※天塩	2,800	2,500				天塩	5,100
				美深	2,700	2,800			間寒別	1,500	1,300					
				遠別	2,900	3,000	1,200						新朝日	1,000	遠別	2,300
													羊蹄	1,300		
													羊蹄	300	風連別	300
													羊蹄	600	羽幌	600
											羊蹄	800	小平繁	800		
		信砂	2,400	2,500							羊蹄	1,900	信砂	1,900		
		曇寒別	5,700	6,000							羊蹄	3,900	曇寒別	3,900		
		地区計	19,100	19,900	3,800	9,600	7か所	25,700	21,900			15,000	15水系	23,900		
本	中部	(厚田)									京極	1,000	浜益	1,000		
											京極	500	厚田	500		
		千歳	16,900	16,900	3,900			※千歳	12,200	10,900				石狩	10,900	
		余市	1,600	1,500				余市	1,500	1,400	真狩	500		余市	1,900	
		(古平)						古平	800	700				古平	700	
												真狩	500	積丹	500	
		地区計	18,500	18,400	3,900	0	3か所	14,500	13,000			2,500	6水系	15,500		
海	南部	(古宇)									真狩	430	古宇	430		
		野束	1,600	1,600							真狩	900	野束	900		
		尻別	2,400	2,400		1,100		真狩	2,700	2,330				尻別	2,000	
							2,800		京極	5,200	4,600					
		(朱太)														
		(泊)										京極	1,100	泊	1,100	
												瀬棚	1,000	馬場	1,000	
		利別	7,700	7,800				瀬棚	5,900	5,000				利別	3,000	
												瀬棚	1,000	◎鶴泊漁港	1,000	
		(相沼内)						相沼内	1,600	1,300	上ノ国	300		相沼内	1,600	
		厚沢部	2,600	2,700				南檜山	300	200	上ノ国	2,300		厚沢部	2,500	
天の	1,900	1,900				上ノ国	4,600	4,200				天の	1,600			
										福島	1,000	小鴨津	1,000			
					2,000		及部	2,000	1,700	福島	2,300	及部	4,000			
		地区計	16,200	16,400	0	5,900	7か所	22,300	19,330			10,330	12水系	20,130		
		海区計	53,800	54,700	7,700	15,500	17か所	62,500	54,230			27,830	33水系	59,530		

注1：捕獲場欄の()は補完河川。2：ふ化場及び稚魚供給場欄の※は北水研、()は道内水試。3：放流水系欄の◎は海中飼育等実施沿岸域。

海区	地区	捕獲場	捕獲数 (尾)	採卵数 (千粒)	道内移植卵数		ふ化場	収容卵数 (千粒)	稚魚生産 尾数 (千尾)	稚魚移動		放流水系	稚魚放流 数 (千尾)			
					供給卵数 (千粒)	受給卵数 (千粒)				供給場	稚魚数 (千尾)					
根	北部									モセカルベツ	800	ルサ	800			
		モセカルベツ							4,100	3,400			モセカルベツ	2,000		
		羅臼	3,700	3,300					3,500	2,900	モセカルベツ	600	羅臼	3,500		
		春刃古丹	3,700	3,300							植別 元崎無異	500 4,500	春刃古丹	5,000		
		(元崎無異)											植別	2,500		
		元崎無異								11,400	9,500			元崎無異	5,000	
		薫別	5,400	4,800						4,800	4,000			薫別	4,000	
										3,000	2,500			忠類	2,500	
		伊茶仁	4,100	3,500						※伊茶仁	3,500	3,000			伊茶仁	3,000
		標津	41,000	36,400						中標津	12,000	10,000			標津	14,500
									標津	5,400	4,500					
	地区計		57,900	51,300	0	0	9か所	51,300	42,800		6,400	10水系	42,800			
	南部	当幌 (春別)	9,400	8,400						計根別	4,800	4,000	当幌	4,000		
		床丹	2,800	2,400						当幌	4,800	4,000	当幌	1,000		
										当幌	2,000	2,000	◎床丹地先	1,000		
西別		24,600	21,900						※虹別	11,700	10,200		西別	16,700		
									奥西別	6,600	5,500					
									西別	6,600	5,500					
									本別	6,000	5,000					
												奥西別	1,000	◎別海漁港	1,000	
風蓮		2,800	2,400									西別	2,000	風蓮	2,000	
												西別	2,000	◎風蓮湖	2,000	
別当賀	6,100	5,400									西別	500	別当賀	3,000		
											奥西別	2,500				
											西別	1,000	オンネベツ	1,000		
											奥西別	500	◎トースム※日漁港	500		
地区計		45,700	40,500	0	0	6か所	40,500	34,200		13,500	11水系	34,200				
海区計		103,600	91,800	0	0	15か所	91,800	77,000		19,900	21水系	77,000				
えりも	東部	(幌戸)										芦別	1,900	幌戸	1,900	
												標茶	1,670	◎霧多布港湾沖	1,670	
		(藻散布)											標茶	500	藻散布	500
													美留和	490	◎藻散布漁港	490
		(別寒辺牛)											美留和	630	別寒辺牛	630
													美留和	2,950	◎厚岸漁港	2,950
													標茶	990	◎老若舞漁港	990
													オソツベツ	800	オソツベツ	800
													標茶	990	◎昆布森漁港	990
													美留和	120	◎釧路港東港区	120
	釧路	47,600	43,820						美留和	18,140	15,430			釧路	24,670	
										標茶	7,200	6,130				
										オソツベツ	4,000	3,400				
										※鶴居	3,500	3,000				
										芦別	10,730	9,060				
												美留和	1,310	底路	1,310	
												茶路	990	◎白糠漁港	990	
地区計		47,600	43,820	0	3,540	6か所	47,360	40,240		13,340	14水系	40,240				
以東	西部											音別	4,450	3,780	音別	3,780
													幕別	1,500	厚内	1,500
													札内	3,000	◎厚内漁港	3,000
		幕別 千代田	71,300	65,510	3,540					更別第1	2,800	2,410			十勝	27,160
										※十勝	6,500	5,700				
										幕別	16,550	14,070				
										札内	16,340	13,890				
		(歴舟)											更別第1	700	当縁	700
		(小紋別)											更別第1	630	歴舟	3,100
													幕別	2,000	小紋別	4,310
												更別第1	1,080			
	(楽古)											広尾	1,000	豊似	1,000	
	楽古													楽古	2,000	
	広尾													広尾	4,790	
														広尾	500	◎十勝港湾
													広尾	500	音調津	500
													広尾	500	◎音調津漁港	500
猿留	4,300	3,900							猿留	3,900	3,300			猿留	3,300	
地区計		75,600	69,410	3,540	0	10か所	65,870	56,140		11,410	14水系	56,140				
海区計		123,200	113,230	3,540	3,540	16か所	113,230	96,380		24,750	28水系	96,380				

注1：捕獲場欄の（ ）は補完河川。2：ふ化場及び稚魚供給場欄の※は北水研、（ ）は道内水試。3：放流水系欄の◎は海中飼育等実施沿岸域。

海区	地区	捕獲場	捕獲数 (尾)	採卵数 (千粒)	道内移植卵数		ふ化場	収容卵数 (千粒)	稚魚生産 尾数 (千尾)	稚魚移動		放流水系	稚魚放流 数 (千尾)			
					供給卵数 (千粒)	受給卵数 (千粒)				供給場	稚魚数 (千尾)					
日高		歌別	4,950	5,100	0	0	歌別	5,100	4,400			歌別	2,750			
		(仁雁別)										歌別	250	仁雁別	250	
												歌別	700	◎旭漁港	700	
												歌別	700	◎東洋漁港	700	
		日高幌別	5,900	5,900					日高幌別	550				様似	550	
									日高春別	1,500	1,300				日高幌別	3,000
									日高幌別	4,400	3,700					
									日高幌別			1,450		元浦	1,450	
		三石	2,400	2,440					三石	2,440	2,140				三石	2,140
		静内	4,200	4,200					※静内	3,100	2,800				静内	3,740
					豊畑	2,200	1,840									
新冠	2,500	2,570			新冠	2,570	2,260				新冠	1,760				
											厚別	500				
沙流	1,900	1,920			沙流	820	710			新冠	500					
										豊畑	900	沙流	1,610			
地区計		21,850	22,130	0	0	8か所	22,130	19,150		5,050	12水系	19,150				
えり	胆振	(鷓川)			0	0				白老	400	鷓川	1,400			
							敷生	600								
							アヨロ	200								
							登別	200								
		錦多峰	2,200	2,200			錦多峰	2,200	1,800		錦多峰			1,800		
										白老	400			社台	400	
		白老	3,400	3,500			白老	3,500	3,000		白老			2,200		
		敷生	3,600	3,650			敷生	3,650	3,000		敷生			2,400		
アヨロ	2,600	2,600	アヨロ	2,600	2,200		アヨロ	2,000								
登別	1,300	1,300	登別	1,300	1,100		登別	900								
地区計		13,100	13,250	0	0	5か所	13,250	11,100	1,800	7水系	11,100					
も	噴火湾				0	0	千舞別	3,150	2,700			千舞別	500			
							気仙	600	500			気仙	500			
							関内	2,000	1,700							
		長流	2,500	2,600					関内	1,300	長流	1,300				
									関内	400	◎虹田漁港沖	400				
		貫気別	3,100	3,150					千舞別	2,200	貫気別	2,200				
		(長万部)					長万部	1,350	1,200			静狩	700			
										長万部	500	長万部	750			
										遊楽部	250					
		(国縫)								遊楽部	750	国縫	750			
遊楽部	9,200	9,850	※八雲	2,200	2,000			遊楽部	5,500							
			遊楽部	6,300	5,500											
						遊楽部	1,000	落部	1,000							
鳥崎	3,000	3,200			尾白内	2,450			鳥崎	2,450						
									尾白内	250	◎森漁港	250				
地区計		17,800	18,800	0	0	7か所	18,800	16,300	9,100	12水系	16,300					
道南		鹿部	1,900	2,000	2,000	0	鹿部	2,000	1,750			鹿部	1,050			
		(常路)										鹿部	700	常路	700	
		大船	2,900	3,000			大船	1,000	900			楳法華	1,000	大船	1,900	
		(矢尻)					楳法華	4,000	3,500					矢尻	1,500	
		尻岸内	5,200	5,500			尻岸内	4,500	3,900					尻岸内	3,400	
		(原木)										楳法華	1,000	原木	1,500	
												尻岸内	500			
		汐泊	4,600	4,900			汐泊	3,900	3,400					汐泊	3,400	
		(大野)										上磯	1,500	大野	1,500	
		戸切地	8,800	9,400			上磯	4,350	3,900					戸切地	2,600	
							上磯中野	2,900	2,600							
		茂辺地	8,300	8,850			茂辺地	1,700	1,500			上磯	2,400	茂辺地	3,900	
		(大当別)														
(亀川)																
知内	2,600	2,800	亀川	1,900	1,600			福島	200	亀川	1,800					
福島	1,800	1,900	知内	4,200	3,600					知内	3,600					
			福島	5,900	5,000					福島	1,500					
地区計		36,100	38,350	2,000	0	11か所	36,350	31,650	7,300	13水系	28,350					
地区計		88,850	92,530	2,000	0	31か所	90,530	78,200	23,250	44水系	74,900					
北海道計		531,550	495,960	21,640	21,640	99か所	495,960	421,210	135,230	164水系	421,210					

北海道におけるサケ海中飼育詳細計画（中期）

海区	地区	沿岸域	稚魚移動		放流箇所	稚魚放流数(千尾)	備考
			供給場	稚魚数(千尾)			
オホーツク	東部	網走東部	秋の川	1,500	◎文吉湾	1,500	
			秋の川	2,000	◎ウトロ漁港	2,000	
			来運	1,000	◎知布泊漁港	1,000	
			来運	1,000	◎斜里漁港	1,000	
		網走南部	上里	500	◎網走港湾	500	
			相生	2,500	◎能取漁港	4,000	
	地区計				6箇所	10,000	
	中部	網走西部	置戸	1,000	◎常呂漁港	1,000	
			置戸	1,000	◎浜佐呂間	1,000	
			置戸	2,000	◎サロマ湖トカロチ	2,000	
			湧別5線	700	◎湧別漁港	700	
			湧別5線	400	◎湧別湖南	400	
		網走北部	湧別5線	400	◎湧別湖北	400	
			湧別5線	1,100	◎コムケ湖	1,600	
渚滑			500				
渚滑			2,400	◎紋別港湾	3,600		
興部			1,200				
興部			2,000	◎沙留漁港	2,000		
興部			1,000	◎興部漁港	1,000		
幌内	幌内	500	◎沢木漁港	500			
	幌内	500	◎雄武漁港	500			
	幌内	500	◎元稲府漁港	500			
	幌内	500		500			
地区計				13箇所	15,200		
海区計				19箇所	25,200		
日本海	北部	宗谷西部	東利尻	500	◎稚内港湾	500	
			東利尻	600	◎船泊港湾	600	
			朝日	500	◎西稚内漁港	500	
			東利尻	500	◎稚咲内漁港	500	
	地区計				4箇所	2,100	
南部	檜山北部	瀬棚	1,000	◎鶴泊漁港	1,000		
地区計				1箇所	1,000		
海区計				5箇所	3,100		

海区	地区	沿岸域	稚魚移動		放流箇所	稚魚放流数(千尾)	備考
			供給場	稚魚数(千尾)			
根室	北部	根室北部					
		地区計				箇所	0
	南部	根室南部	当幌	2,000	◎床丹地先	2,000	
			奥西別	1,000	◎別海漁港	1,000	
			西別	2,000	◎風蓮湖	2,000	
			奥西別	500	◎トーサムボロ漁港	500	
地区計				4箇所	5,500		
海区計				4箇所	5,500		
えりも	東部	釧路東部	標茶	1,670	◎霧多布港湾沖	1,670	
			美留和	490	◎藻散布漁港	490	
			美留和	2,950	◎厚岸漁港	2,950	
		釧路西部	標茶	990	◎老若舞漁港	990	
			標茶	990	◎昆布森漁港	990	
			美留和	120	◎釧路港東港区	120	
	地区計				7箇所	8,200	
	西部	十勝南部	札内	3,000	◎厚内漁港	3,000	
			広尾	500	◎十勝港湾	500	
			広尾	500	◎音調津漁港	500	
	地区計				3箇所	4,000	
	海区計				10箇所	12,200	
えりも以西	日高	日高東部	歌別	700	◎旭漁港	700	
			歌別	700	◎東洋漁港	700	
	地区計				2箇所	1,400	
	噴火湾	胆振西部	関内	400	◎虻田漁港沖	400	
尾白内			250	◎森漁港	250		
地区計				2箇所	650		
海区計				4箇所	2,050		
北海道計				42箇所	48,050		

北海道におけるサケ人工ふ化放流計画表（後期）

注1：捕獲場欄の（ ）は補完河川。2：ふ化場及び稚魚供給場欄の※は北水研、（ ）は道内水試。3：放流水系欄の◎は海中飼育等実施沿岸域。

海区	地区	捕獲場	捕獲数 (尾)	採卵数 (千粒)	道内移植卵数		ふ化場	収容卵数 (千粒)	稚魚生産 尾数 (千尾)	稚魚移動		放流水系	稚魚放流 数 (千尾)	
					供給卵数 (千粒)	受給卵数 (千粒)				供給場	稚魚数 (千尾)			
オホ	東部	岩尾別	1,900	1,600						来運	1,300	岩尾別	1,300	
		(遠音別)								来運	1,000	遠音別	1,000	
		(奥蔭別)												
		斜里	16,100	13,000			※斜里	6,500	5,700			斜里	9,800	
		(止別)					来運	8,100	6,400					
		(藻琴)								相生	1,000	浦士別	1,000	
		網走	23,200	19,300			藻琴	2,800	2,100			藻琴	2,100	
	(能取)					相生	8,400	6,900			網走	12,600		
						上里	8,100	6,700						
		地区計		41,200	33,900	0	0	5か所	33,900	27,800		3,300	6水系	27,800
イ	中部	常呂	7,800	6,600			置戸	1,400	1,200			常呂	3,500	
		湧別	1,800	1,600			日吉	2,800	2,300					
		渚滑	7,100	5,700			湧別五線	1,600	1,300			湧別	1,300	
		(雄武)					渚滑	5,700	4,900			渚滑	4,900	
		幌内	3,400	3,000			興部	2,400	2,000			興部	2,000	
						幌内	3,000	2,400			幌内	2,400		
	地区計		20,100	16,900	0	0	6か所	16,900	14,100		0	5水系	14,100	
ク	西部	徳志別	3,800	3,700			※徳志別	2,400	1,900			徳志別	1,900	
		(北見幌内)					ケモマナイ	600	500			北見幌内	500	
											新頓別	600	間牧	600
		頓別	4,200	4,100			頓別	2,200	1,900			頓別	2,500	
		知来別					新頓別	2,600	2,200					
	地区計		8,000	7,800	0	0	4か所	7,800	6,500		1,600	5水系	6,500	
	海区計		69,300	58,600	0	0	15か所	58,600	48,400		4,900	16水系	48,400	

注1：捕獲場欄の（ ）は補完河川。2：ふ化場及び稚魚供給場欄の※は北水研、（ ）は道内水試。3：放流水系欄の◎は海中飼育等実施沿岸域。

海区	地区	捕獲場	捕獲数 (尾)	採卵数 (千粒)	道内移植卵数		ふ化場	収容卵数 (千粒)	稚魚生産 尾数 (千尾)	稚魚移動		放流水系	稚魚放流 数 (千尾)	
					供給卵数 (千粒)	受給卵数 (千粒)				供給場	稚魚数 (千尾)			
日	北部	(増幌)												
		天塩												
		中川												
		美深												
		遠別												
		信砂												
		地区計		0	0	0	0	か所	0	0		0	水系	0
	本	中部	(厚田)											
			千歳	1,700	1,600			※千歳	1,600	1,400			石狩	1,400
			余市											
		(古平)												
	地区計		1,700	1,600	0	0	1か所	1,600	1,400		0	1水系	1,400	
海	南部	(古宇)												
		野東												
		尻別												
		(朱太)												
		(泊)												
		利別												
		(相沼内)												
		厚沢部												
	地区計		0	0	0	0	か所	0	0		0	水系	0	
	海区計		1,700	1,600	0	0	1か所	1,600	1,400		0	1水系	1,400	

注1：捕獲場欄の（ ）は補完河川。2：ふ化場及び稚魚供給場欄の※は北水研、（ ）は道内水試。3：放流水系欄の◎は海中飼育等実施沿岸域。

海区	地区	捕獲場	捕獲数 (尾)	採卵数 (千粒)	道内移植卵数		ふ化場	収容卵数 (千粒)	稚魚生産 尾数 (千尾)	稚魚移動		放流水系	稚魚放流 数 (千尾)		
					供給卵数 (千粒)	受給卵数 (千粒)				供給場	稚魚数 (千尾)				
根 室	北部									モセカルベツ	2,200	ルサ	2,200		
												モセカルベツ	1,000		
		羅臼	3,700	3,300							標津	4,000	羅臼	4,000	
		春刃古丹	3,700	3,300							植別	2,500	春刃古丹	2,500	
													植別	500	
		(元崎無異)											元崎無異	5,000	
		薫別	2,700	2,400									薫別	2,000	
													忠類	2,500	
		伊茶仁	3,500	2,900									※伊茶仁	2,500	
		標津	34,000	29,600									上標津	5,400	
												標津	14,400		
	地区計	47,600	41,500	0	0	8か所	41,500	34,700			8,700	10水系	34,700		
	南部	当幌	6,000	5,400									計根別	2,400	
		(春別)											奥西別	1,000	
		床丹											当幌	1,500	
		西別	19,000	16,600									※虹別	11,200	
													奥西別	7,800	
													西別	1,200	
		風蓮											西別	1,000	
												奥西別	1,000		
別当賀	2,700	2,400									奥西別	1,000			
											奥西別	1,000			
地区計	27,700	24,400	0	0	5か所	24,400	20,800			6,500	7水系	20,800			
海区計	75,300	65,900	0	0	13か所	65,900	55,500			15,200	17水系	55,500			
え り も 以 東	東部														
		(幌戸)													
		(藻散布)										標茶	1,500	藻散布	1,500
		(別寒辺牛)										標茶	980	別寒辺牛	980
	釧路	20,000	18,390												
	地区計	20,000	18,390	0	0	4か所	18,390	15,720			770	◎	770		
西部	幕別	20,500	18,790												
	千代田														
	(歴舟)														
	(小紋別)														
	(楽古)														
	広尾														
	猿留	1,100	1,000												
地区計	21,600	19,790	0	0	6か所	19,790	16,970			1,800	◎	1,800			
海区計	41,600	38,180	0	0	10か所	38,180	32,690			5,050	◎	5,050			

注1：捕獲場欄の（ ）は補完河川。2：ふ化場及び稚魚供給場欄の※は北水研、（ ）は道内水試。3：放流水系欄の◎は海中飼育等実施沿岸域。

海区	地区	捕獲場	捕獲数 (尾)	採卵数 (千粒)	道内移植卵数		ふ化場	収容卵数 (千粒)	稚魚生産 尾数 (千尾)	稚魚移動		放流水系	稚魚放流 数 (千尾)	
					供給卵数 (千粒)	受給卵数 (千粒)				供給場	稚魚数 (千尾)			
えりも以西	日高	歌別	3,650	3,700	0	0	歌別	3,700	3,250	歌別	1,050	仁雁別	1,050	
		(仁雁別)								日高春別	350	様似	350	
		日高幌別	4,500	4,650			日高春別	1,650	1,400	元浦	1,450	日高幌別	2,500	
							元浦	3,000	2,600			元浦	1,150	
		三石	1,600	1,680			三石	1,080	950	豊畑	500	三石	1,450	
		静内	3,200	3,300			※静内	3,300	2,900			静内	2,900	
							豊畑	2,220	1,920					
		新冠	1,500	1,540			新冠	520	460	豊畑	820	新冠	1,280	
	沙流	1,600	1,640	沙流	1,040	900	豊畑	600	沙流	1,500				
	地区計	16,050	16,510		8か所	16,510	14,380		4,770	9水系	14,380			
	胆振	(鶴川)			0	0	錦多峰	1,100	950	錦多峰	200	鶴川	200	
		錦多峰	1,100	1,100			錦多峰	1,100	950		錦多峰	750		
		白老	3,100	3,100			白老	3,800	3,200		白老	3,200		
		敷生	4,500	4,500			敷生	4,500	3,800		敷生	3,800		
		アヨロ	1,200	1,200			アヨロ	1,200	1,000		アヨロ	1,000		
		登別	2,000	2,000			登別	1,300	1,100		登別	1,100		
	地区計	11,900	11,900		5か所	11,900	10,050		200	6水系	10,050			
	噴火湾				6,000	0	千舞別	900	800					
		長流	2,000	2,000			関内	2,000	1,700		関内	1,700	長流	1,700
貫気別		3,800	3,900	貫気別			3,000	2,600	千舞別	800	貫気別	3,400		
				長万部			2,550	2,100			静狩	1,100		
(長万部)									長万部	1,000	長万部	1,000		
(国縫)									遊楽部	1,000	国縫	1,000		
遊楽部		15,500	16,650	※八雲			3,300	3,000			遊楽部	7,400		
				遊楽部			10,800	9,400						
									遊楽部	2,500	落部	2,500		
									遊楽部	1,500	◎落部漁港	1,500		
鳥崎		7,200	7,600			尾白内	1,400	鳥崎	1,400					
						榎法華	2,400	尾白内	2,400					
	地区計	28,500	30,150	6,000	0	7か所	24,150	21,000	12,300	10水系	23,400			
道南	鹿部	900	1,000	6,000	0				榎法華	1,000	鹿部	1,000		
	(常路)								榎法華	300	常路	300		
	大船	900	1,000						榎法華	1,100	大船	1,100		
	(矢尻)					榎法華	12,000	10,500			矢尻	2,500		
	尻岸内	3,700	3,900			尻岸内	2,700	2,400			尻岸内	2,400		
	(原木)								榎法華	1,000	原木	1,000		
	汐泊	2,700	2,800						榎法華	2,200	汐泊	2,200		
	(大野)													
	戸切地	10,200	10,900						上磯	7,250	6,400	戸切地	5,100	
									上磯中野	7,250	6,400			
	茂辺地	10,200	10,900								上磯	5,700	茂辺地	5,700
	(大当別)										上磯中野	2,000	大当別	2,000
	(亀川)										福島	1,700	亀川	1,700
											福島	1,000	木古内	1,000
知内	7,000	7,400				知内	7,400	6,400	知内	6,400				
福島						福島	7,300	6,200	福島	3,500				
地区計	35,600	37,900	0	6,000	6か所	43,900	38,300		16,000	14水系	35,900			
海区計	92,050	96,460	6,000	6,000	26か所	96,460	83,730		33,270	39水系	83,730			
北海道計	279,950	260,740	6,000	6,000	65か所	260,740	221,720		58,420	82水系	221,720			

北海道におけるサケ海中飼育詳細計画（後期）

海区	地区	沿岸域	稚魚移動		放流箇所	稚魚 放流数 (千尾)	備考
			供給場	稚魚数 (千尾)			
えりも以西	噴火湾	渡島北部	遊楽部	1,500	◎落部漁港	1,500	
			地区計	1,500		1箇所	1,500
	海区計		1,500		1箇所	1,500	
北海道計			1,500		1箇所	1,500	

カラフトマス

北海道におけるカラフトマス人工ふ化放流計画表（海区・地区集計表）

海区	地区	捕獲数 (尾)	採卵数 (千粒)	道内移殖卵数		収容卵数 (千粒)	稚魚 生産数 (千尾)	稚魚 放流数 (千尾)
				供給卵数 (千粒)	受給卵数 (千粒)			
オホーツク	東 部	138,200	60,800	0	1,300	62,100	49,500	48,500
	中 部	84,400	37,700	1,300	0	36,400	29,200	30,200
	西 部	34,500	18,100	1,500	0	16,600	13,200	12,200
	海区計	257,100	116,600	2,800	1,300	115,100	91,900	90,900
日本海	北 部	0	0	0	1,500	1,500	1,000	2,000
	中 部	0	0	0	0	0	0	0
	南 部	0	0	0	0	0	0	0
	海区計	0	0	0	1,500	1,500	1,000	2,000
根 室	北 部	61,300	26,800	0	0	26,800	21,500	21,500
	南 部	58,300	25,100	2,500	0	22,600	18,000	20,000
	海区計	119,600	51,900	2,500	0	49,400	39,500	41,500
えりも以東	東 部	4,300	1,900	0	2,500	4,400	3,500	1,500
	西 部	0	0	0	0	0	0	0
	海区計	4,300	1,900	0	2,500	4,400	3,500	1,500
えりも以西	日 高	0	0	0	0	0	0	0
	胆 振	0	0	0	0	0	0	0
	噴火湾	0	0	0	0	0	0	0
	道 南	0	0	0	0	0	0	0
	海区計	0	0	0	0	0	0	0
北 海 道 計		381,000	170,400	5,300	5,300	170,400	135,900	135,900

北海道におけるカラフトマス人工ふ化放流計画表

注1：捕獲場欄の（ ）は補完河川。 2：ふ化場及び稚魚供給場欄の※は北水研。 3：放流水系欄の◎は海中飼育等実施沿岸域。

海 区	地 区	捕 獲 場	捕 獲 数 (尾)	採 卵 数 (千粒)	道内移殖卵数		ふ 化 場	収 容 卵 数 (千粒)	稚 魚 生 産 数 (千尾)	稚 魚 移 動		放流水系	稚 魚 放 流 数 (千尾)	
					供給卵数 (千粒)	受給卵数 (千粒)				供 給 場	稚魚数 (千尾)			
オ ホ	東 部	岩尾別	29,600	13,000	0	1,300	岩尾別	15,000	12,000	岩尾別	4,000	ルシャ川	4,000	
		(遠音別)					遠音別	3,800	3,000			遠音別川	3,000	
		奥薬別	22,200	9,800			奥薬別	9,800	7,800			奥薬別川	7,800	
		斜 里	44,200	18,300			※斜 里	1,300	1,000			斜里川	10,000	
		秋の川					秋の川	6,600	5,300					
		来 運					来 運	5,900	4,700					
		止 別	32,200	14,700			止 別	4,000	3,000			止別川	3,000	
		神 浦					神 浦	4,000	3,000			浦士別	3,000	
		(藻 琴)								網 走	2,000	藻琴川	2,000	
		網 走	10,000	5,000			網 走	11,700	9,700			網走川	3,700	
(能 取)						網 走	2,000	能取湖	2,000					
地 区 計	138,200	60,800	0	1,300		62,100	49,500	10,000		48,500				
ツ	中 部	常 呂	24,300	10,900	1,300	0	常 呂	9,600	7,700	※斜 里	1,000	常呂川	5,800	
									常 呂	1,400	◎浜佐呂間	1,400		
									常 呂	1,500	◎富武土漁港	1,500		
		湧 別	18,200	8,100			湧 別	8,100	6,500			湧別川	6,000	
		(モベツ)									湧 別	500	◎湧別漁港	500
											ウツツ	1,000	モベツ川	1,000
											ウツツ	1,000	◎紋別港湾	1,000
		渚 滑	23,700	10,600			ウツツ	6,800	5,500			渚滑川	3,500	
										興 部	1,000	沙留川	1,000	
		(雄 武)								興 部	1,000	藻興部川	1,000	
幌 内	18,200	8,100				幌 内	2,000	興部川	1,500					
幌 内	18,200	8,100				幌 内	7,400	6,000		幌内川	4,000			
地 区 計	84,400	37,700	1,300	0		36,400	29,200	10,400		30,200				
ク	西 部	徳志別	17,700	9,300	1,500	0	※徳志別	2,000	1,700			徳志別川	1,700	
		(北見幌別)					歌 登	1,800	1,300			北見幌別川	1,300	
		幌 別	15,800	8,300			鬼河原	5,800	5,000			幌別川	5,000	
		知来別	1,000	500			鬼志別	7,000	5,200	鬼志別	4,200	知来別川	4,200	
		地 区 計	34,500	18,100			1,500	0		16,600	13,200	4,200		12,200
海 区 計	257,100	116,600	2,800	1,300		115,100	91,900	24,600		90,900				
日 本 海	北 部				1,500	増 幌	1,500	1,000	鬼志別	1,000	増幌川	2,000		
	地 区 計	0	0	0	1,500		1,500	1,000		1,000		2,000		
	海 区 計	0	0	0	1,500		1,500	1,000		1,000		2,000		
根	北 部				0	0				春刈古丹	1,000	ルサ川	1,000	
		サシルイ	3,000	1,300			春刈古丹	1,000	1,000	サシルイ川	1,000			
		羅 臼	5,700	2,500			春刈古丹	1,000	1,000	羅臼川	1,000			
		春刈古丹	11,400	5,000			春刈古丹	21,400	17,000			春刈古丹川	2,000	
		(元崎無異)												
		薫 別	3,000	1,300			春刈古丹	2,000	2,000	薫別川	2,000			
							春刈古丹	5,000	5,000	忠類川	5,000			
		伊茶仁	12,400	5,400			※伊茶仁	5,400	4,500			伊茶仁川	4,500	
		標 津	25,800	11,300			春刈古丹	5,000	5,000	標津川	5,000			
		地 区 計	61,300	26,800			0	0		26,800	21,500	15,000		21,500
室	南 部	当 幌	20,700	8,800	2,500	0				床 丹	4,000	当幌川	4,000	
		(春 別)							床 丹	2,000	春別川	2,000		
		(床 丹)					床 丹	8,800	7,000			床丹川	1,000	
		西 別	23,100	10,000			西 別	6,300	5,000			西別川	5,000	
		(風 蓮)								別当賀	3,000	風蓮川	3,000	
		別当賀	14,500	6,300			別当賀	7,500	6,000			別当賀川	4,000	
										落 石	1,000			
						落 石	1,000	オンネベツ川	1,000					
地 区 計	58,300	25,100	2,500	0		22,600	18,000	11,000		20,000				
海 区 計	119,600	51,900	2,500	0		49,400	39,500	26,000		41,500				
以 東	東 部	釧 路	4,300	1,900		2,500	落 石	4,400	3,500			幌 戸	1,500	
	地 区 計	4,300	1,900	0	2,500		4,400	3,500	0		1,500			
	海 区 計	4,300	1,900	0	2,500		4,400	3,500	0		1,500			
北 海 道 計	381,000	170,400	5,300	5,300		170,400	135,900	51,600		135,900				

(参考) 北海道におけるカラフトマス海中飼育詳細計画

海区	地区	沿岸域	稚魚移動		放流水系	稚魚 放流数 (千尾)	備考
			供給場	稚魚数 (千尾)			
オ ホ ー ツ ク	中 部	網走西部	常呂	1,400	◎浜佐呂間漁港	1,400	
			常呂	1,500	◎富武土漁港	1,500	
			湧別	500	◎湧別漁港	500	
		網走北部	ウツ	1,000	◎紋別港湾	1,000	
	地 区 計					4箇所	4,400
海 区 計					4箇所	4,400	
北 海 道 計					4箇所	4,400	

サクラマス

北海道におけるサクラマス（そ上系+池産系）人工ふ化放流計画表（海区・地区集計表）

海区	地区	捕獲数 (尾)	採卵数 (千粒)	道内移殖卵数		収容卵数 (千粒)	稚魚 生産数 (千尾)	稚魚 放流数 (千尾)	幼魚生産 移行数 (千尾)	幼魚 放流数 (千尾)
				供給卵数 (千粒)	受給卵数 (千粒)					
オホーツク	東 部	1,300	720	0	0	720	650	500	150	100
	中 部	0	0	0	0	0	0	0	0	0
	西 部	1,300	580	0	0	580	500	500	0	0
	海区計	2,600	1,300	0	0	1,300	1,150	1,000	150	100
日本海	北 部	0	0	0	0	0	0	0	0	0
	中 部	180	180	0	0	180	150	550	80	30
	南 部	1,520	2,120	400	0	8,470	6,240	3,380	2,540	1,905
	海区計	1,700	2,300	400	0	8,650	6,390	3,930	2,620	1,935
根 室	北 部	500	370	0	0	370	340	170	170	130
	南 部	0	0	0	0	0	0	0	0	0
	海区計	500	370	0	0	370	340	170	170	130
えりも以東	東 部	0	0	0	0	0	0	0	0	0
	西 部	0	0	0	0	0	0	0	0	0
	海区計	0	0	0	0	0	0	0	0	0
えりも以西	日 高	0	0	0	0	0	0	0	0	0
	胆 振	0	0	0	0	0	0	0	0	0
	噴火湾	75	110	0	400	740	610	140	240	80
	道 南	0	0	0	0	0	0	70	0	0
	海区計	75	110	0	400	740	610	210	240	80
北 海 道 計		4,875	4,080	400	400	11,060	8,490	5,310	3,180	2,245

北海道におけるサクラマス（そ上系）稚魚人工ふ化放流計画表

注1：捕獲場欄の（ ）は補完河川。 2：ふ化場、稚魚供給場及び幼魚生産場欄の※は北水研、（ ）は道内水試。

海 区	地 区	捕獲場	捕獲数 (尾)	採卵数 (千粒)	道内移殖卵数		ふ化場	収容卵数 (千粒)	稚魚 生産数 (千尾)	稚魚移動		放流水系	稚魚 放流数 (千尾)	幼魚 生産場	幼魚生産 移行数 (千尾)
					供給卵数 (千粒)	受給卵数 (千粒)				供給場	稚魚数 (千尾)				
オ ホ ー ッ ク	東 部	斜里	1,300	720			※斜里	720	650			斜里川	500	※斜里	150
	地区計		1,300	720	0	0		720	650				500		150
	西 部	徳志別	1,300	580			※徳志別	580	500			徳志別川	500	※徳志別	0
	地区計		1,300	580	0	0		580	500				500		0
海区計			2,600	1,300	0	0		1,300	1,150				1,000		150
日 本 海	中 部	千歳	180	180			※千歳	180	150			石狩川	70	※千歳	80
	地区計		180	180	0	0		180	150				70		80
	南 部	尻別	1,520	2,120	400		※尻別	1,170	1,060	※八雲	120	尻別川	940	※尻別	240
							寿都	550	500			朱太川	500	寿都	0
地区計		1,520	2,120	400	0		1,720	1,560		120		1,440		240	
海区計			1,700	2,300	400	0		1,900	1,710		120		1,510		320
根 室	北 部	伊茶仁	170	130								伊茶仁川	50	※伊茶仁	70
		標津	330	240			※根室	370	340			標津川	120	※根室	100
	地区計		500	370	0	0		370	340		0		170		170
海区計			500	370	0	0		370	340		0		170		170
え り も 以 西	噴 火 湾	遊楽部	75	110		400	※八雲 (森)	400	360			遊楽部川	100	※八雲	240
	地区計		75	110	0	400		510	460		0		100		240
	海区計			75	110	0	400		510	460		0		100	
北海道計			4,875	4,080	400	400		4,080	3,660		120		2,780		880

北海道におけるサクラマス(そ上系)幼魚人工ふ化放流計画表

注：幼魚生産場及び幼魚供給場欄は北水研。

海 区	地 区	幼魚生産場	稚魚 収容数 (千尾)	幼魚 生産数 (千尾)	幼魚移動		放流水系	幼魚放流数 (千尾)		
					供給場	幼魚数 (千尾)		0 ⁺ 秋	1 ⁺ 春	計
オ ホ ー ッ ク	東 部	※斜里	150	100			斜里川	50	50	100
	地区計		150	100		0		50	50	100
	海区計			150	100		0		50	50
日 本 海	中 部	※千歳	35	30			石狩川	0	30	30
	地区計		35	30				0	30	30
	南 部	※尻別	190	180	※八雲	80	尻別川	40	140	180
								0	80	80
地区計		190	180		80		40	220	260	
海区計			225	210		80		40	250	290
根 室	北 部	※伊茶仁	100	70			伊茶仁川	30	20	50
		※根室	70	60	※伊茶仁	20	標津川	60	20	80
	地区計		170	130		20		90	40	130
海区計			170	130		20		90	40	130
え り も 以 西	噴 火 湾	※八雲	85	80						0
	地区計		85	80		0		0	0	0
	海区計			85	80		0		0	0
北海道計			630	520		100		180	340	520

北海道におけるサクラマス（池産系）稚魚人工ふ化放流計画表

注：ふ化場、稚魚供給場及び幼魚生産場欄の（ ）は道内水試。

海 区	地 区	採卵系群	ふ化場	収容卵数 (千粒)	稚魚 生産数 (千尾)	稚魚移動		放流水系	稚魚 放流数 (千尾)	幼魚 生産場	幼魚生産 移行数 (千尾)		
						供給場	稚魚数 (千尾)						
日 本 海	中 部					千走	10	勝納川	10				
						千走	30	沖村川	30				
						千走	130	古平川	130				
						千走	200	美国川	200				
						千走	110	余別川	110				
	地区計				0	0		480		480		0	
	南 部	森尻別系	珊内		820	620			堀株川へ	△ 150	珊内	470	
							千走	180	古宇川	180			
		森尻別系	千走		2,900	2,090	千走	80	盃川	80			
							珊内	150	堀株川	150			
							千走	100	野東川	100			
							千走	110	朱太川	110			
							千走	30	折川	30			
							千走	120	大平川	120			
							千走	125	泊川	125			
									千走川	125			
				他河川へ	△ 1,350	千走	740						
		熊石見市系	(道南)		1,790	1,160	(道南)	100	馬場川	100			
							(道南)	140	太櫓川	140			
							(道南)	100	臼別川	100			
							(道南)	20	見市川	20			
	(道南)						120	相沼内川	120				
	(道南)						20	突符川	20				
(道南)	100						姫川	100					
(道南)	140						天の川	140					
(道南)	140						石崎川	140					
							他河川へ	△ 880	(道南)	280			
乙部		1,240	810					乙部	810				
地区計				6,750	4,680		1,815		1,940		2,300		
海区計				6,750	4,680		2,295		2,420		2,300		
え り も 以 西	噴 火 尻 別 遡 上 系 湾	(森)		230	150	(森)	30	鳥崎川	30				
						(森)	10	大船川	10				
								他河川へ	△ 150				
	地区計				230	150		40		40		0	
道南						(森)	70	汐泊川	70				
地区計				0	0		70		70		0		
海区計				230	150		110		110		0		
北海道計				6,980	4,830		2,405		2,530		2,300		

北海道におけるサクラマス（池産系）幼魚人工ふ化放流計画表

注1：幼魚生産場及び幼魚供給場欄の（ ）は道内水試。 2：放流水系欄の◎は海中飼育等実施沿岸域。

海 区	地 区	幼魚生産場	稚魚 収容数 (千尾)	幼魚 生産数 (千尾)	幼魚移動		放流水系	幼魚放流数 (千尾)			
					供給場	幼魚数 (千尾)		0+秋	1+春	計	
日 本 海	中 部				千走	10	勝納川	10		10	
					千走	50	余市川	50		175	
					珊内	125			125		
					千走	130	古平川	130		130	
					地区計	0	0		315		190
	南	珊内		470	365	千走	90	古宇川	90		90
						千走	50	釜川	50		50
						珊内	140	堀株川	140		140
						珊内	50	野東川		50	50
								珊内川		50	50
								他河川へ	△ 140	△ 175	△ 315
		千走		740	600	千走	20	大平川	20		20
						千走	100	泊川	100		100
								千走川		150	150
								他河川へ	△ 450		△ 450
	部	(道南)		280	210	乙部	45	馬場川		45	45
						乙部	32	太櫓川		32	32
						乙部	45	臼別川		45	45
						乙部	45	相沼内川		45	45
		乙部		810	550			見市川		210	210
						乙部	70	厚沢部川		70	70
						乙部	45	石崎川		45	45
						乙部	58	青苗川		58	58
							突符川		210	210	
							他河川へ		△ 340	△ 340	
	地区計		2,300	1,725		790		400	1,010	1,410	
	海区計		2,300	1,725		1,105		590	1,135	1,725	
え り も 以 西	噴火										
	地区計		0	0		0		0	0	0	
	道南										
	地区計		0	0		0		0	0	0	
海区計		0	0		0		0	0	0		
北海道計		2,300	1,725		1,105		590	1,135	1,725		

ベニザケ

北海道におけるベニザケ人工ふ化放流計画表（海区・地区集計表）

海区	地区	捕獲数 (尾)	採卵数 (千粒)	道内移殖卵数		収容卵数 (千粒)	稚魚 生産数 (千尾)	稚魚 放流数 (千尾)	幼魚生産 移行数 (千尾)	幼魚 放流数 (千尾)
				供給卵数 (千粒)	受給卵数 (千粒)					
オホーツク	東 部	0	0	0	0	0	0	0	0	0
	中 部	0	0	0	0	0	0	0	0	0
	西 部	0	0	0	0	0	0	0	0	0
	海区計	0	0	0	0	0	0	0	0	0
日本海	北 部	0	0	0	0	0	0	0	0	0
	中 部	0	0	0	0	0	0	0	0	0
	南 部	0	0	0	0	0	0	0	0	0
	海区計	0	0	0	0	0	0	0	0	0
根 室	北 部	0	0	0	0	0	0	0	0	0
	南 部	0	0	0	0	0	0	0	0	0
	海区計	0	0	0	0	0	0	0	0	0
えりも以東	東 部	60	60	60	0	0	0	50	0	0
	西 部	0	0	0	0	0	0	0	0	0
	海区計	60	60	60	0	0	0	50	0	0
えりも以西	日 高	170	170	0	60	230	180	0	130	50
	胆 振	0	0	0	0	0	0	0	0	50
	噴火湾	0	0	0	0	0	0	0	0	0
	道 南	0	0	0	0	0	0	0	0	0
	海区計	170	170	0	60	230	180	0	130	100
北 海 道 計	230	230	60	60	230	180	50	130	100	

北海道におけるベニザケ稚魚人工ふ化放流計画表

注：ふ化場、稚魚供給場及び幼魚生産場欄は北水研。

海 区	地 区	捕獲場	捕獲数 (尾)	採卵数 (千粒)	道内移殖卵数		ふ化場	収容卵数 (千粒)	稚魚 生産数 (千尾)	稚魚移動		放流水系	稚魚 放流数 (千尾)	幼魚 生産場	幼魚生産 移行数 (千尾)
					供給卵数 (千粒)	受給卵数 (千粒)				供給場	稚魚数 (千尾)				
えり 東 も	東部	釧路	60	60	60					※静内	50	釧路	50		
	地区計		60	60	60	0		0	0		50		50		0
	海区計		60	60	60	0		0	0		50		50		0
えり 西 も	日高	※静内	170	170		60	※静内	230	180					※静内	130
	地区計		170	170	0	60		230	180		0		0		130
	海区計		170	170	0	60		230	180		0		0		130
北海道計			230	230	60	60		230	180		50		50		130

北海道におけるベニザケ幼魚人工ふ化放流計画表

注：幼魚生産場及び幼魚供給場欄は北水研。

海 区	地 区	幼魚生産場	稚魚 収容数 (千尾)	幼魚 生産数 (千尾)	幼魚移動		放流水系	幼魚放流数 (千尾)		
					供給場	幼魚数 (千尾)		0 ⁺ 秋	1 ⁺ 春	計
えり 東 も	東部	※鶴居					釧路川			0
	地区計		0	0				0	0	0
	海区計		0	0				0	0	0
えり も 以 西	日高	※静内	130	100			静内川	0	50	50
	地区計		130	100				0	50	50
	胆振				※静内	50	安平川		50	50
	地区計		0	0				0	50	50
海区計			130	100				0	100	100
北海道計			130	100				0	100	100

北海道区水産研究所が実施する耳石温度標識放流計画

平成25年(2013)年級 耳石温度標識放流計画

魚種	施設名	卵数	標識予定数	標識名(目的)	ハッチコード
サケ	斜里	13,000	11,600	斜里-1	2-2-2-2H
	伊茶仁	9,300	8,000	伊茶仁-1	2-4-2H
	虹別	5,800	5,000	虹別-1	2,1n,5nH
		11,700	10,200	虹別-2	2,1n,4nH
		11,200	9,800	虹別-3	2,1n,3nH
	虹別計	28,700	25,000		
	徳志別	12,600	11,100	徳志別-1	2,2,2,3H
	天塩	5,800	5,000	天塩-1	2n-3H
	千歳	34,400	30,000	千歳-系群特性	2,3-3H
				千歳-試験1	2,2n-3
				千歳-試験2	2,4n-3
				千歳-試験3	2,6n-3
	千歳計	34,400	30,000		
	鶴居	1,500	1,200	鶴居-1	2-9H
		5,600	4,700	鶴居-2	2-2-3-3H
		3,700	3,200	鶴居-3	2-10H
	鶴居計	10,800	9,100		
	十勝	14,300	12,400	十勝-1	2-5-3H
		3,300	2,900	十勝-2	2,5,2H
	十勝計	17,600	15,300		
	静内	800	700	静内-1	2,1,8H
		650	600	静内-2	2,1,7H
		650	600	静内-3	2,1-4H
		3,300	2,900	静内-4	2,1-5H
		900	800	静内-5	2,1-3H
		900	800	静内-6	2,1-2H
	静内計	7,200	6,400		
八雲	700	650	八雲-1	2,1n-2nH	
	1,000	850	八雲-2	2,1n-3nH	
	1,100	1,000	八雲-3	2,1n-4nH	
	2,200	2,000	八雲-4	2,1n-5nH	
	1,100	1,000	八雲-5	2,2n,4nH	
	1,100	1,000	八雲-6	2,2n,5nH	
	1,100	1,000	八雲-7	2,2n,6nH	
八雲計	8,300	7,500			
合計	147,700	129,000			
カラフトマス	斜里(北見)	1,300	1,000	北見	2,3n-2nH
	徳志別	2,000	1,700	徳志別	2-3H
	伊茶仁	5,400	4,500	伊茶仁	2,4H
	合計	8,700	7,200		
サクラマス	斜里	720	650	斜里	4H
	徳志別	580	500	徳志別	2,3nH
	標津	240	220	標津	2,4H
	伊茶仁	130	120	伊茶仁	2,5H
	千歳	180	150	石狩川	2,3H
	尻別	1,570	1,420	尻別川	5H
	合計	3,420	3,060		
ベニザケ	静内	60	50	鶴居	2,3H
	千歳	170	130	静内※注3	2,6H
	合計	230	180		

※注1：静内サケは「2,2n-3nH」→「2,3n-2nH」→「2-1-6H」の順に毎年変更、

※注2：静内ベニザケは「2,6H」「2,7H」を交互に毎年変更。

本州におけるさけます人工ふ化放流計画

※宮城県及び岩手県のサケ捕獲数について、現在調整中のため空欄。

※秋田県のサクラマスふ化放流計画については、現在検討中であり平成 24 年度計画を記載。

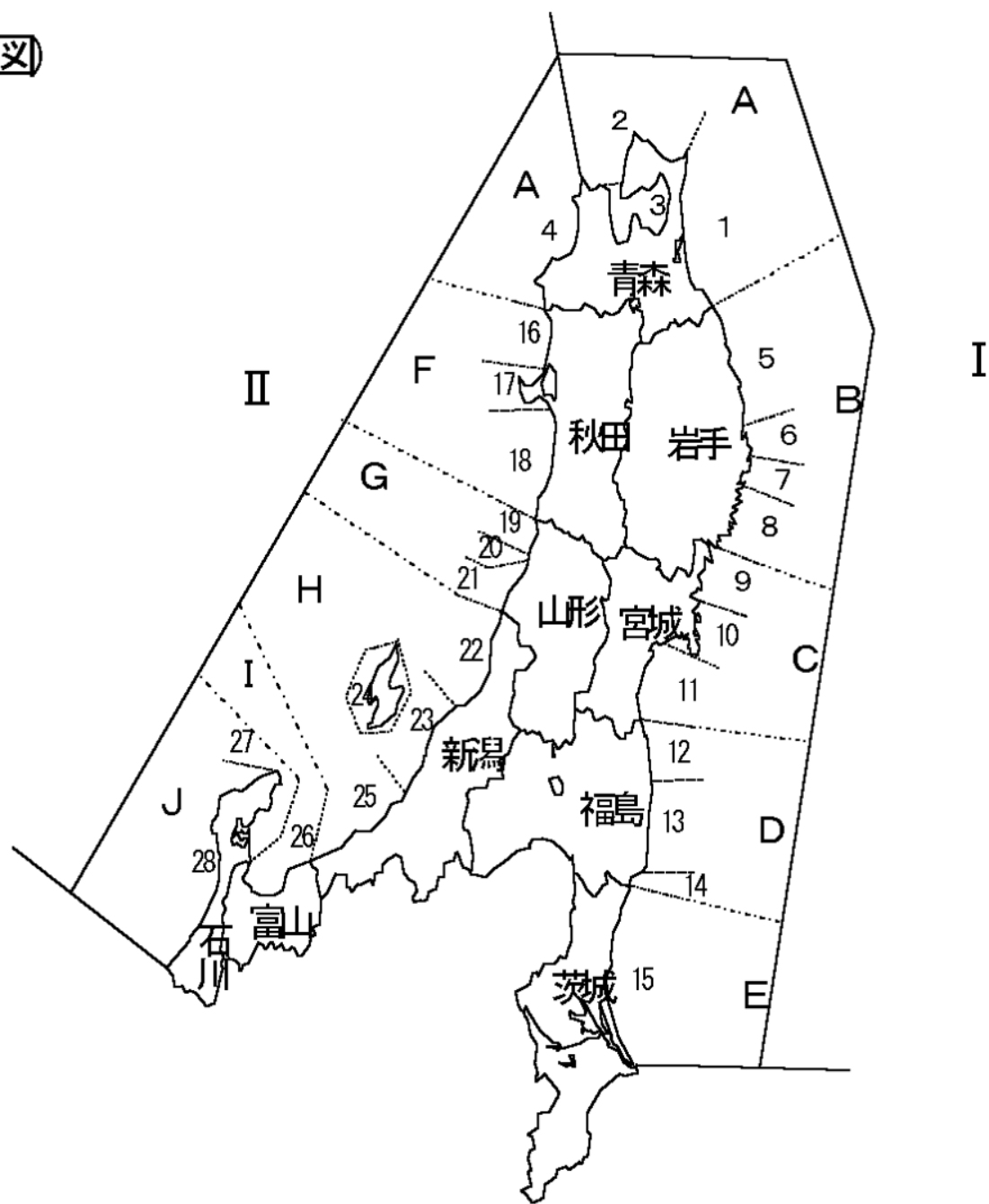
※県外移殖受給卵数欄の新潟県（上越地区）並びに富山県について、受け入れ先不明のため、現在確認中。

本州における海区・地区及び沿岸域の区分表

海区	県	地区	地区の範囲	増殖河川名	沿岸域名一覧	
太平洋 (Ⅰ)	青森 (A)	青森太平洋 (1)	青森県と岩手県の県境から尻屋崎突端までの地域	新井田川～ 東通老部川	泊地先, 小田野沢地先, 尻 労地先, 尻屋地先	
		津軽海峡 (2)	尻屋崎突端から佐井村とむつ市の市村界及び竜飛崎突端から 今別町と外が浜町字平館の町界に至る津軽海峡に面した地域	大畑川	野牛地先, 関根浜地先 大畑町地先, 佐井牛滝地先	
		陸奥湾 (3)	佐井村とむつ市の市村界から今別町と外が浜町字平館の町界 に至る陸奥湾に面した地域	川内川～ 清水川		
	日本海 (Ⅱ)	青森日本海 (4)	竜飛岬突端から青森県と秋田県の県境までの地域	岩木川～ 笹内川	北金ヶ沢漁港, 深浦漁港, 岩崎漁港	
太平洋 (Ⅰ)	岩手 (B)	岩手県北部 (5)	青森県と岩手県の県境から宮古市田老と宮古市崎山の境界 までの地域	川尻川～ 田老川	久慈港, 野田湾, 撰待地先 普代村地先, 田老湾	
		宮古 (6)	宮古市田老を除く宮古市の地域	閉伊川～ 重茂川	宮古湾, 重茂地先	
		山田・大槌 (7)	宮古市と山田町の市町界から御箱崎突端までの地域	大沢川～ 鶉住居川	山田湾, 船越湾	
		岩手県南部 (8)	御箱崎突端から岩手県と宮城県との県境までの地域	甲子川～ 気仙川	越喜来湾, 大船渡湾	
	宮城 (C)	気仙沼 (9)	岩手県と宮城県の県境から南三陸町と石巻市の市町界 までの地域	気仙沼大川～ 水戸辺川	気仙沼湾, 志津川湾	
		石巻 (10)	南三陸町と石巻市の市町界から石巻市と東松島市の市界 までの地域(岩手県北上川水系を含む)	北上川～ 後川		
		塩釜 (11)	石巻市と東松島市の市界から宮城県と福島県の県境 までの地域(福島県阿武隈川水系を含む)	鳴瀬川～ 阿武隈川	石巻湾	
	福島 (D)	福島県北部 (12)	宮城県と福島県の県境から南相馬市と浪江町の市町界 までの地域	宇多川～ 小高川		
		福島県中部 (13)	南相馬市と浪江町の市町界からいわき市四倉漁協地区 までの地域	請戸川～ 夏井川		
		福島県南部 (14)	いわき市沼之内漁協地区から福島県と茨城県の県境 までの地域	—		
	茨城 (E)	茨城 (15)	茨城県の地域	常陸久慈川～ 利根川		
	日本海 (Ⅱ)	秋田 (F)	秋田県北部 (16)	青森県と秋田県の県境から三種町と男鹿市の市町界 までの地域	真瀬川～ 米代川	
			秋田県中部 (17)	三種町と男鹿市の市町界から潟上市と秋田市の市界 までの地域	野村川	
			秋田県南部 (18)	潟上市と秋田市の市界から秋田県と山形県の県境 までの地域	雄物川～ 川袋川	
		山形 (G)	山形県北部 (19)	秋田県と山形県の県境から遊佐町と酒田市の市町界 までの地域	月光川～ 日向川	
山形県中部 (20)			最上川の地域	最上川		
山形県南部 (21)			酒田市と鶴岡市の市界から山形県と新潟県の県境 までの地域	赤川～ 庄内小国川	鶴岡地先	
新潟 (H)		下越 (22)	山形県と新潟県の県境から信濃川水系能代川の地域まで	山北大川～ 信濃川(能代川)		
		中越 (23)	信濃川水系加茂川の地域から柏崎市と上越市の市界 までの地域(信濃川水系上流域を含む)	加茂川(信濃川) ～ 谷根川		
		佐渡 (24)	佐渡島の地域	樺川～ 貝喰川		
		上越 (25)	柏崎市と上越市の市界から新潟県と富山県の県境 までの地域	桑取川～ 田海川		
富山 (I)		富山 (26)	富山県の地域	小川～ 小矢部川		
石川 (J)		内浦 (27)	富山県と石川県の県境から能登半島禄剛崎までの地域	—		
		外浦 (28)	能登半島禄剛崎から石川県と福井県の県境までの地域	米町川～ 手取川		

※ () 内の記号は付図の記号と対応している。
市町村名は平成25年3月末現在。

(付図)



本州におけるさけます人工ふ化放流事業実施体制

注1：水系欄の◎は海中飼育等実施沿岸域。 2：ふ化場欄の（ ）は県立。

県	海区	地区	水系	放流実施魚種				捕獲場	捕獲実施魚種		ふ化場		飼育実施魚種				
				サケ	そ上系サクラマス		池産系サクラマス		サケ	サクラマス	表記名(略称)	正式名称または通称名	サケ	サクラマス	そ上	地産	
					稚魚	幼魚	稚魚										幼魚
青森	太平洋	青森	新井田川	○				新井田	○		新井田	新井田川ふ化場	○				
			馬淵川	○				馬淵	○		馬淵	馬淵川ふ化場	○				
			五戸川	○				五戸	○		五戸	五戸川ふ化場	○				
			奥入瀬川	○	○	○	○	奥入瀬	○	○	奥入瀬	奥入瀬川ふ化場	○	○	○		
			東通老部川	○	○	○	○	東通老部	○	○	東通老部	老部川ふ化場	○	○	○		
			小老部川														
			◎小田野沢地先	○													
			◎尻労地先	○													
			◎尻屋地先	○													
			◎泊地先	○													
	津軽海峡	陸奥	洋	野牛川		○											
				◎野牛地先	○												
				大畑川	○			○	大畑	○		大畑	大畑川ふ化場	○			
				◎大畑町地先	○												
	日本海	陸奥	洋	川内川	○		○	○	川内	○	○	川内	川内川ふ化場	○	○		
				◎関根浜地先	○												
				◎佐井地先	○												
				野辺地川	○				野辺地	○		野辺地	野辺地川ふ化場	○			
				清水川	○				清水	○		清水	清水川ふ化場	○			
				◎大戸瀬地先	○												
日本海	青森	日	中村川	○				中村	○								
			青森赤石川	○				青森赤石	○		青森赤石	赤石川ふ化場	○				
			◎大戸瀬地先	○													
			大童子川	○													
			追良瀬川	○	○	○	○	追良瀬	○	○	追良瀬	追良瀬川ふ化場	○	○	○		
			◎深浦地先	○													
			吾妻川	○													
			笹内川	○				笹内	○		笹内	笹内川ふ化場	○				
			◎岩崎地先	○													
			青森県計		河川	13	3	5	4	4	捕獲探卵	13	4	県		0	0
		沿岸	11	0	0	0	0	補充河川	0	0	民間		12	4	5		
岩手	太平洋	岩手	小子内川	○													
			有家川	○				有家	○		有家	有家川さけ人工ふ化場	○				
			岩手久慈川	○				岩手久慈	○		岩手久慈	久慈川さけ人工ふ化場	○				
			◎久慈湾	○													
			安家川	○				安家	○		下安家(県北)	下安家さけ人工ふ化場	○				
			◎野田湾	○													
			普代川	○				普代	○		普代	普代川さけ人工ふ化場	○				
			◎普代村地先	○													
			明戸川	○				明戸	○		明戸	明戸川さけ人工ふ化場	○				
			小本川	○				小本	○		小本	小本川さけ・ます人工ふ化場	○				
	岩手	宮古	南部	撰待川	○				撰待	○		撰待	撰待川さけ人工ふ化場	○			
				◎撰待地先	○												
				田老川	○				田老	○		田老	田老川さけ人工ふ化場	○			
				◎田老港	○												
				閉伊川	○				閉伊	○		松山	松山さけ人工ふ化場	○			
				津軽石川	○				津軽石	○		津軽石	津軽石さけ人工ふ化場	○			
				◎宮古湾	○												
				重茂川	○				重茂	○		重茂	重茂川さけ人工ふ化場	○			
				◎重茂地先	○												
				織笠川	○				織笠	○		織笠	織笠川さけ人工ふ化場	○			
	岩手	山田・大槌	南部	◎山田湾	○												
				大槌川	○				大槌	○		大槌	大槌川さけ・ます人工ふ化場	○			
				◎船越湾	○												
				鶴住居川	○				鶴住居	○		鶴住居	鶴住居川さけ人工ふ化場	○			
				甲子川	○				甲子	○		甲子	甲子川さけ人工ふ化場	○			
				片岸川	○				片岸	○		片岸	片岸川さけ人工ふ化場	○			
				吉浜川	○				吉浜	○		吉浜	吉浜川さけ人工ふ化場	○			
				◎越喜来湾	○												
				◎綾里地先	○												
				盛川	○				盛川	○		盛川	盛川さけ人工ふ化場	○			
岩手	洋	石巻	◎大船渡湾	○													
			氣仙川	○				氣仙	○		氣仙	氣仙川さけ人工ふ化場	○				
			雫石川	○				雫石	○		雫石	雫石川ふ化場	○				
			築川	○				築川	○		築川	築川ふ化場	○				
			彦部	○				彦部	○		彦部	彦部川ふ化場	○				
			葛丸	○				葛丸	○		葛丸	葛丸川ふ化場	○				
			稗貴	○				稗貴	○		稗貴	稗貴川ふ化場	○				
			猿ヶ石	○				猿ヶ石	○		猿ヶ石	猿ヶ石川ふ化場	○				
			豊沢	○				豊沢	○		豊沢	豊沢川ふ化場	○				
			飯豊	○				飯豊	○		飯豊	飯豊川ふ化場	○				
和賀	○				和賀	○		和賀	和賀川ふ化場	○							
胆沢	○				胆沢	○		胆沢	胆沢川ふ化場	○							
衣川	○				衣川	○		衣川	衣川ふ化場	○							
磐井	○				磐井	○		磐井	磐井川ふ化場	○							
砂鉄	○				砂鉄	○		砂鉄	砂鉄川ふ化場	○							
岩手県計		河川	21	0	0	0	0	捕獲探卵	32	0	県		1	0	0		
		沿岸	12	0	0	0	0	補充河川	0	0	民間		32	0	0		

注1：水系欄の◎は海中飼育等実施沿岸域。 2：ふ化場欄の（ ）は県立。

県	海区	地区	水系	放流実施魚種				捕獲場	捕獲実施魚種		ふ化場		飼育実施魚種			
				サケ	そ上系サクラマス		池産系サクラマス		サケ	サクラマス			サケ	サクラマス	地産	
					稚魚	幼魚	稚魚				幼魚	表記名(略称)				正式名称または通称名
宮城	太平洋	気仙沼	気仙沼大川	○				気仙沼大川	○		気仙沼大川	気仙沼市大川人工さけふ化場	○			
			◎気仙沼湾	○												
			津谷川	○				津谷	○		本吉町	本吉町小泉川さけふ化場	○			
			八幡川	○				八幡	○		南三陸町	南三陸町営さけますふ化場	○			
			◎志津川湾	○												
			水尻川	○				水尻	○							
		水戸辺川	○				水戸辺	○								
		石巻	北上川	○					旧北上	○		大嶺	北上川漁協大嶺さけふ化場	○		
									二股	○						
									大関	○						
								南沢	○							
								北上	○		合戦谷	北上追波漁協合戦谷さけふ化場	○			
								真野	○							
								追波	○							
					迫川	○		築館	○	築館	栗原市築館さけますふ化場	○				
					江合	○		江合	○	江合	江合川さけふ化場	○				
					大原川	○		大原	○	大原	石巻市大原川さけ人工ふ化場	○				
					いがの川	○		御前川	○	女川町	女川町さけますふ化場	○				
	塩釜	後川	○					後川	○		後川	石巻市後川さけ人工増殖ふ化場	○			
								鳴瀬川	○		石神	鳴瀬吉田川漁協石神ふ化場	○			
								吉田川	○		沢渡	鳴瀬吉田川漁協沢渡ふ化場	○			
								◎石巻湾	○							
		阿武隈川	○					広瀬名取	○		郡山	広瀬名取川漁協郡山さけふ化場	○			
							白石	○		白石	白石川漁協さけふ化場	○				
							内川	○								
							雉子尾	○		丸森	阿武隈川漁協丸森さけふ化場	○				
				丸森	○											
				亘理	○		亘理	○	亘理	宮城県漁協亘理支所さけふ化場	○					
宮城県計		河川	13	0	0	0	0	捕獲探卵	25	0	県		0	0	0	
		沿岸	3	0	0	0	0	補完河川	0	0	民間		16	0	0	
福島	太平洋	福島県北部	塩釜	○				阿武隈	○		阿武隈	阿武隈川漁業協同組合鮭鱒孵化場	○			
			宇多川	○				宇多	○		宇多	宇多川鮭増殖組合孵化場	○			
			真野川	○				真野	○		真野	真野川鮭増殖組合孵化場	○			
			新田川	○				新田	○		新田	新田川鮭繁殖漁業協同組合	○			
			小高川	○				小高	○		小高	小高川鮭繁殖組合孵化場				
	福島県中部	泉田川	○				泉田	○		泉田	泉田川漁協荒井辺宿井出孵化場					
		熊川	○				熊川	○		熊川	熊川鮭孵化場					
		富岡川	○				富岡	○		富岡	富岡川鮭繁殖漁業組合孵化場					
		木戸川	○				木戸	○		木戸	木戸川さけ第1、2、3孵化場					
		夏井川	○				夏井	○		夏井	夏井川鮭増殖漁業組合孵化場	○				
福島県計		河川	5	0	0	0	0	捕獲探卵	5	0	県		0	0	0	
		沿岸	0	0	0	0	0	補完河川	0	0	民間		5	0	0	
茨城	太平洋	茨城	常陸久慈川	○				常陸久慈	○		常陸久慈	久慈川漁協さけふ化場	○			
			那珂川	○				那珂	○		那珂	那珂川漁協さけふ化場	○			
			利根川	○				鬼怒	○		鬼怒小貝	鬼怒小貝漁協さけふ化場	○			
茨城県計		河川	3	0	0	0	0	捕獲探卵	3	0	県		0	0	0	
		沿岸	0	0	0	0	0	補完河川	0	0	民間		3	0	0	
秋田	日	秋田県北部	米代川	○		○	○	阿仁	○		阿仁	阿仁川ふ化場	○	○		
							糠沢	○		(水産振興センター)	秋田県水産振興センター		○	○		
							藤琴	○		藤琴	藤琴川ふ化場	○	○	○		
	本海	秋田県南部	野村川	○				野村	○		野村	野村川ふ化場	○			
			雄物川	○			○	岩見川	○		雄勝	秋の宮イワナ養殖組合		○	○	
			子吉川	○			○	玉川	○		大仙	大仙ふ化場	○	○		
							石沢	○		石沢	石沢川ふ化場	○				
							鮎川	○		鮎川	鮎川ふ化場					
							奈曾川	○		奈曾	○	奈曾	奈曾川ふ化場	○		
							川袋川	○		川袋	○	川袋	川袋川ふ化場	○		
							象瀧		象瀧	象瀧川第二ふ化場	○					
秋田県計		河川	6	0	1	3	1	捕獲探卵	6	6	県		0	1	1	
		沿岸	0	0	0	0	0	補完河川	0	0	民間		8	4	2	

注1：水系欄の◎は海中飼育等実施沿岸域。 2：ふ化場欄の（ ）は県立。

県	海区	地区	水系	放流実施魚種				捕獲場	捕獲実施魚種		ふ化場		飼育実施魚種							
				サケ	そと系サクラマス		池産系サクラマス		サケ	サクラマス	表記名(略称)	正式名称または通称名	サケ	サクラマス						
					稚魚	幼魚	稚魚							幼魚	そと	地産				
山形	山形県北部	月光川	○		○		牛渡	○	箕輪	箕輪ふ化場	○									
							滝淵	○	榊川	榊川ふ化場	○									
							洗沢	○	洗沢	洗沢ふ化場	○									
							高瀬	○	高瀬	高瀬川ふ化場	○									
		日向川	○		○		日向	○	日向	日向川ふ化場	○									
		山形県中部	最上川	○	○	○	○	立谷沢	○	清川	清川ふ化場	○								
								鮭川	○	最上	最上ふ化場	○								
								角川	○	古口	古口ふ化場	○								
	小国							○	長者原	長者原ふ化場	○									
	丹生							○	丹生	丹生川ふ化場	○									
	富並							○	富並	富並川ふ化場	○									
	山形県南部	◎鶴岡地先	○	○	○	○	寒河江	○	寒河江	寒河江川ふ化場	○									
							最上	○	(古寺)	山形県サクラマス古寺ふ化場		○	○							
	山形県計	河川沿岸	6	3	0	6	1	捕獲探卵	15	5	県		0	1	1					
補完河川								0	0	民間		15	1	1						
新潟	日越	下	○	○	○	○	山北大川	○	山北大川	大川ふ化場	○		○							
							勝木川	○	勝木	勝木川ふ化場	○									
							三面川	○	三面	三面川ふ化場	○	○	○							
							荒川	○	荒川	荒川ふ化場	○	○	○							
							胎内川	○	胎内	胎内川ふ化場	○		○							
							加治川	○	加治	加治川ふ化場	○		○							
	本越	中	信濃川	○	○	○	阿賀野	○	阿賀野	阿賀野川ふ化場	○	○	○							
							小阿賀野	○	能代	能代川ふ化場	○									
							能代	○	信濃	信濃川ふ化場	○									
							加茂	○	加茂	加茂川ふ化場	○		○							
							五十嵐	○	五十嵐	五十嵐川ふ化場	○		○							
							大河津分水	○	寺泊	寺泊ふ化場	○									
	潟海	上	谷根川	○	○	○	魚野	○	雲洞	雲洞ふ化場	○	○	○							
							清津	○	浦佐	浦佐ふ化場	○									
							谷根	○	中魚沼	中魚沼さけふ化場	○		○							
							両津	○	柏崎	柏崎さけ公園ふ化場	○									
							桑取	○	桑取	桑取川ふ化場	○									
							名立	○	名立	名立川ふ化場	○									
新潟県計	河川沿岸	18	4	0	7	0	捕獲探卵	22	4	県		0	0	0						
							補完河川	0	0	民間		22	4	10						
							富山	富山	小川	○	○	○	○	小川	○	小川	小川さけ・ますふ化場	○		
														黒部	○	黒部	黒部川増殖場	○	○	
														片貝	○	片貝	片貝川さけ・ますふ化場	○		
														早月	○	早月	早月川さけ・ますふ化場	○		
常願寺	○	常願寺																		
神通	○	神通	神通川鮭鱒増殖場	○	○	○														
井田	○	神通ます	神通川アユ・マス増殖場																	
熊野	○	婦負	婦負漁協ふ化場		○															
富山県計	河川沿岸	8	2	2	2	2	捕獲探卵	10	4	県		0	0	0						
							補完河川	0	0	民間		7	4	3						
石川	日本海	外浦	手取川	○	○	○	手取	○	(美川)	水産総合センター美川事業所	○									
石川県計	河川沿岸	1	0	0	0	0	捕獲探卵	1	0	県		1	0	0						
							補完河川	0	0	民間		0	0	0						
本州計	河川沿岸	94	12	8	22	8	捕獲探卵	132	23	県		2	2	2						
							補完河川	0	0	民間		120	17	21						

※秋田県サクラマスについては、平成25年度計画調整中のため、平成24年度計画数値を記載した。

本州におけるさけます人工ふ化放流計画総括表

- 注1：捕獲場数の「採卵欄」は捕獲採卵実施場所数、「補完欄」は採卵不足時追加対応場所数。
 2：ふ化場数は稚魚生産場及び幼魚生産場の合計数。
 3：稚魚放流水係数の「河川」は河川数、「沿岸」は海中飼育等実施数。

魚種	捕獲場数		捕獲数 (尾)	採卵数 (千粒)	海産卵数 (千粒)	ふ化 場数	収容卵数 (千粒)	稚魚生産数 (千尾)	稚魚放流 水係数		稚魚放流数 (千尾)	幼魚 放流 水係 数	幼魚放流数 (千尾)	放流数総計 (千尾)
	採卵	補完							河川	沿岸				
サケ	132	0	644,604	812,751	17,800	122	829,516	704,877	94	27	704,877	0	0	704,877
サクラマス (そ上系)	23	0	3,427	2,276	0	19	2,276	1,560	12	0	1,102	8	420	1,522
サクラマス (池産系)						23	6,861	4,925	22	0	4,202	8	426	4,628
サクラマス (小計)	23	0	3,427	2,276	0	42	9,136	6,485	34	0	5,304	16	846	6,150
本州計	155	0	648,031	815,027	17,800	164	838,652	711,362	128	27	710,181	16	846	711,027

※秋田県サクラマスについては、平成25年度計画調整中のため、平成24年度計画数値を記載した。
 ※宮城県及び岩手県のサケ計画捕獲数については、現在調整中のため空欄とした。

サ ケ

本州におけるサケ人工ふ化放流計画表（海区・地区集計表）

海区	地区	捕獲数 (尾)	採卵数 (千粒)	海産卵数 (千粒)	県内移殖卵数		県外移殖 受給卵数 (千粒)	収容卵数 (千粒)	稚魚 生産数 (千尾)	稚魚 放流数 (千尾)	
					供給卵数 (千粒)	受給卵数 (千粒)					
太平洋	青森太平洋	106,500	91,800	2,150	△ 22,200	8,000		79,750	69,500	68,500	
	津軽海峡	3,600	3,100	1,250		900		5,250	4,600	5,600	
	陸奥湾	29,100	25,100		△ 2,000	6,900		30,000	26,700	26,700	
	岩手県北部		185,150		△ 9,600	9,600		185,150	159,700	159,700	
	宮古		93,550					93,550	80,300	80,300	
	山田・大槌		71,760					71,760	61,000	61,000	
	岩手県南部		106,620					106,620	90,300	90,300	
	気仙沼		24,680					24,680	19,920	19,920	
	石巻		26,119			△ 1,300	1,300	△ 600	25,519	22,230	22,230
	塩釜	5,000	7,030					7,030	6,164	6,164	
	福島県北部	53,388	10,282		△ 1,543	1,543		10,282	8,988	8,988	
	福島県中部	2,716	1,540					1,540	800	800	
	茨城	45,000	4,100				600	4,700	3,600	3,600	
	小計	245,304	650,831	3,400	△ 36,643	28,243		645,831	553,802	553,802	
日本海	青森日本海	11,400	9,800	14,400		8,400		32,600	29,200	29,200	
	秋田県北部	500	500			1,200		1,700	1,500	1,500	
	秋田県中部	4,000	4,000					4,000	3,700	3,700	
	秋田県南部	28,600	28,600		△ 1,200			27,400	24,800	24,800	
	山形県北部	80,180	31,500		△ 3,180	870		29,190	23,889	23,611	
	山形県中部	8,120	2,795			825		3,620	2,654	2,654	
	山形県南部	2,700	3,205			1,485		4,690	3,537	3,815	
	新潟県下越	112,400	28,117		△ 2,135			25,982	20,772	20,472	
	新潟県中越	32,000	10,255		△ 300	1,500		11,455	8,124	8,124	
	新潟県佐渡					1,000		1,000	840	1,140	
	新潟県上越	50,400	12,147		△ 665	600	△ 35	12,047	8,559	8,559	
	富山	65,000	26,001				△ 1,000	25,001	20,000	20,000	
	石川県外浦	4,000	5,000					5,000	3,500	3,500	
	小計	399,300	161,920	14,400	△ 7,480	15,880	△ 1,035	183,685	151,075	151,075	
本州計	644,604	812,751	17,800	△ 44,123	44,123	△ 1,035	829,516	704,877	704,877		

※宮城県及び岩手県のサケ計画捕獲数については、現在調整中のため空欄とした。

※県外移殖受給卵数欄の新潟県（上越地区）並びに富山県についての受け入れ先について現在確認中である。

本州におけるサケ人工ふ化放流計画表（県・地区集計表）

県	地区	捕獲数 (尾)	採卵数 (千粒)	海産卵数 (千粒)	県内移殖卵数		県外移殖 受給卵数 (千粒)	収容卵数 (千粒)	稚魚 生産数 (千尾)	稚魚 放流数 (千尾)
					供給卵数 (千粒)	受給卵数 (千粒)				
青森	青森太平洋	106,500	91,800	2,150	△ 22,200	8,000		79,750	69,500	68,500
	津軽海峡	3,600	3,100	1,250		900		5,250	4,600	5,600
	陸奥湾	29,100	25,100		△ 2,000	6,900		30,000	26,700	26,700
	青森日本海	11,400	9,800	14,400		8,400		32,600	29,200	29,200
	小計	150,600	129,800	17,800	△ 24,200	24,200		147,600	130,000	130,000
岩手	岩手県北部		185,150		△ 9,600	9,600		185,150	159,700	159,700
	宮古		93,550					93,550	80,300	80,300
	山田・大槌		71,760					71,760	61,000	61,000
	岩手県南部		106,620					106,620	90,300	90,300
	石巻		2,726					2,726	1,800	1,800
小計		459,806		△ 9,600	9,600		459,806	393,100	393,100	
宮城	気仙沼		24,680					24,680	19,920	19,920
	石巻		23,393		△ 1,300	1,300	△ 600	22,793	20,430	20,430
	塩釜		6,510					6,510	5,820	5,820
	小計		54,583		△ 1,300	1,300	△ 600	53,983	46,170	46,170
福島	塩釜	5,000	520					520	344	344
	福島県北部	53,388	10,282		△ 1,543	1,543		10,282	8,988	8,988
	福島県中部	2,716	1,540					1,540	800	800
	小計	61,104	12,342		△ 1,543	1,543		12,342	10,132	10,132
茨城	茨城	45,000	4,100				600	4,700	3,600	3,600
秋田	秋田県北部	500	500			1,200		1,700	1,500	1,500
	秋田県中部	4,000	4,000					4,000	3,700	3,700
	秋田県南部	28,600	28,600		△ 1,200			27,400	24,800	24,800
	小計	33,100	33,100		△ 1,200	1,200		33,100	30,000	30,000
山形	山形県北部	80,180	31,500		△ 3,180	870		29,190	23,889	23,611
	山形県中部	8,120	2,795			825		3,620	2,654	2,654
	山形県南部	2,700	3,205			1,485		4,690	3,537	3,815
	小計	91,000	37,500		△ 3,180	3,180		37,500	30,080	30,080
新潟	下越	112,400	28,117		△ 2,135			25,982	20,772	20,472
	中越	32,000	10,255		△ 300	1,500		11,455	8,124	8,124
	佐渡					1,000		1,000	840	1,140
	上越	50,400	12,147		△ 665	600	△ 35	12,047	8,559	8,559
	小計	194,800	50,519		△ 3,100	3,100	△ 35	50,484	38,295	38,295
富山	富山	65,000	26,001				△ 1,000	25,001	20,000	20,000
石川	外浦	4,000	5,000					5,000	3,500	3,500
本州計		644,604	812,751	17,800	△ 44,123	44,123	△ 1,035	829,516	704,877	704,877

※宮城県及び岩手県のサケ計画捕獲数については、現在調整のため空欄とした。

※県外移殖受給卵数欄の新潟県（上越地区）並びに富山県についての受け入れ先について現在確認中である。

本州におけるサケ人工ふ化放流計画表

注1：ふ化場及び稚魚供給場欄の()は県立。 2：放流水系欄の◎は海中飼育等実施沿岸域。

海区	県	地区	捕獲場	捕獲数 (尾)	採卵数 (千粒)	海産卵数 (千粒)	県内移殖卵数		県外移殖 受給卵数 (千粒)	ふ化場	収容卵数 (千粒)	稚魚 生産数 (千尾)	稚魚移動		放流水系	稚魚 放流数 (千尾)			
							供給卵数 (千粒)	受給卵数 (千粒)					供給場	稚魚数 (千尾)					
太平洋	青森	青森	新井田	21,100	18,200		△ 4,300	8,000	0	新井田	13,900	12,000			新井田川	12,000			
			馬淵	22,300	19,200		△ 2,400			馬淵	16,800	14,700			馬淵川	14,700			
			五戸	1,500	1,300					五戸	1,300	1,100			五戸川	1,100			
			奥入瀬	58,600	50,500		△ 15,500			奥入瀬	35,000	30,000			奥入瀬川	30,000			
			東通老部川	3,000	2,600	2,150				東通老部川	12,750	11,700	◎海中5	△ 5,000	東通老部川	6,700			
												東通老部	1,000	◎小田野沢地先	1,000				
												東通老部	1,000	◎尻岩地先	1,000				
												東通老部	1,000	◎泊地先	1,000				
												東通老部	1,000	◎尻岩地先	1,000				
		地区計	106,500	91,800	2,150	△ 22,200	8,000			0	79,750	69,500		△ 1,000		68,500			
	森	津軽海峡											東通老部	1,000	◎野牛地先	1,000			
			大畑	3,600	3,100	1,250		900	大畑	5,250	4,600	◎大畑町地先	△ 1,000	大畑川	3,600				
		地区計	3,600	3,100	1,250	0	900	0	5,250	4,600		1,000		5,600					
		陸奥湾	川内	10,000	8,600			1,500	川内	10,100	9,000	◎海中2	△ 2,000	川内川	7,000				
												川内	1,000	◎関根浜地先	1,000				
												川内	1,000	◎佐井地先	1,000				
			野辺地	17,600	15,200		△ 2,000		野辺地	13,200	11,500			野辺地川	11,500				
		清水	1,500	1,300			5,400	清水	6,700	6,200			清水川	6,200					
		地区計	29,100	25,100	0	△ 2,000	6,900	0	30,000	26,700		0		26,700					
		岩手	岩手	有家		7,090			△ 9,600	9,600	0	有家	7,090	6,000	(県北)	4,000	有家川	10,000	
												(県北)	1,000	小子内川	1,000				
岩手久慈				31,680				岩手久慈	31,680			27,500	◎久慈湾	△ 4,200	岩手久慈川	23,300			
													岩手久慈	4,200	◎久慈湾	4,200			
安家				59,670				下安家	50,070			43,300	◎野田湾	△ 1,500	安家川	44,100			
									(県北)			9,600	8,300	明戸	△ 6,000	◎野田湾	1,500		
													下安家	1,500	(県北)	1,000			
													普代	6,040	5,000	◎普代地先	△ 1,200	普代川	10,800
															明戸	6,000	◎普代村地先	1,200	
														普代	1,200	◎普代村地先	1,200		
明戸			14,100				明戸	14,100	12,000		普代川	△ 6,000	明戸川	6,000					
小本			27,040				小本	27,040	24,100				小本川	24,100					
撰待			18,060				撰待	18,060	15,500	◎撰待地先	△ 2,000	撰待川	13,500						
田老			21,470				田老	21,470	18,000	◎撰待地先	2,000	◎撰待地先	2,000						
田老										◎田老港	△ 2,000	田老川	16,000						
田老									田老	2,000	◎田老港	2,000							
地区計	0	185,150	0	△ 9,600	9,600	0	185,150	159,700		0		159,700							
宮古	閉伊		15,710						松山	15,710	13,500			閉伊川	13,500				
	津軽石		58,010						津軽石	58,010	49,800	◎宮古湾	△ 6,000	津軽石川	43,800				
												津軽石	6,000	◎宮古湾	6,000				
	重茂		19,830						重茂	19,830	17,000	◎重茂地先	△ 2,000	重茂川	15,000				
地区計	0	93,550	0	0	0	0	93,550	80,300		0		0	80,300						
山田大槌	織笠		27,250						織笠	27,250	24,000	◎海中2	△ 7,000	織笠川	17,000				
												織笠	6,000	◎山田湾	6,000				
	大槌		23,850						大槌	23,850	20,000	◎船越湾	△ 2,000	大槌川	18,000				
												織笠	1,000	◎船越湾	3,000				
鶺鴒住居		20,660						鶺鴒住居	20,660	17,000	◎船越湾		鶺鴒住居川	17,000					
地区計	0	71,760	0	0	0	0	71,760	61,000		0		0	61,000						
岩手南部	甲子		17,970						甲子	17,970	15,000			甲子川	15,000				
	片岸		23,600						片岸	23,600	20,000			片岸川	20,000				
	吉浜		6,570						吉浜	6,570	5,300			吉浜川	5,300				
												気仙	3,200	◎越喜来湾	3,200				
												気仙	3,000	◎綾里地先	3,000				
	盛川		13,790						盛川	13,790	12,000	◎大船渡湾	△ 2,000	盛川	10,000				
	気仙		44,690						気仙	44,690	38,000	◎海中2	△ 6,200	◎大船渡湾	2,000				
地区計	0	106,620	0	0	0	0	106,620	90,300		0		0	90,300						

※岩手県の捕獲数について、現在調整のため空欄。

注1：ふ化場及び稚魚供給場欄の()は県立。 2：放流水系欄の◎は海中飼育等実施沿岸域。

海区	県	地区	捕獲場	捕獲数 (尾)	採卵数 (千粒)	海産卵数 (千粒)	県内移植卵数		県外移植 受給卵数 (千粒)	ふ化場	收容卵数 (千粒)	稚魚 生産数 (千尾)	稚魚移動		放流水系	稚魚 放流数 (千尾)			
							供給卵数 (千粒)	受給卵数 (千粒)					供給場	稚魚数 (千尾)					
太平洋	宮城	気仙沼	気仙沼大川		8,899					気仙沼大川	8,899	6,630			気仙沼大川 ◎気仙沼湾	6,630			
			津谷		10,640					本吉町小泉	10,640	9,640			津谷川	9,640			
			八幡												八幡川				
			水尻		5,141					南三陸町営	5,141	3,650			水尻川 ◎志津川湾	3,650			
			水戸辺												水戸辺川				
		地区計		0	24,680	0	0	0	0		24,680	19,920		0		19,920			
	岩手	石巻	雫石		288					雫石	288	150				(岩手県) 北上川	1,800		
			築川		225					築川	225	146							
			彦部		97					彦部	97	70							
			葛丸		182					葛丸	182	100							
			裨貫		187					裨貫	187	140							
			猿ヶ石		133					猿ヶ石	133	110							
			豊沢		129					豊沢	129	110							
			飯豊		136					飯豊	136	120							
			和賀		191					和賀	191	130							
胆沢				188					胆沢	188	120								
衣川				116					衣川	116	74								
磐井				283					磐井	283	170								
砂鉄				571					砂鉄	571	360								
			地区計		0	26,119	0	△ 500	1,300	△ 600		25,519	22,230		0				22,230
宮城	巻	旧北上													北上川 (社)	18,840			
		二股		5,647					大嶺	5,147	4,200	後川へ	△ 840			(宮城県) 北上川	17,040		
		大関																	
		南沢																	
		北上		5,297					合戦谷	5,297	5,180								
		真野																	
		追波		3,828															
		迫川		8,052					築館	3,828	3,250								
		江合		569					江合	6,652	6,000	いがの川へ	△ 750						
		大原		0					大原	1,869	1,800			大原川	1,800				
		御前		0					女川町	0	0	江合より	750	いがの川	750				
		後川		0					後川	0	0	大嶺より	840	後川	840				
			地区計		0	26,119	0	△ 1,300	1,300	△ 600		25,519	22,230		0				22,230
		城	塩釜	鳴瀬		2,830					石神 沢渡	2,830	2,550						鳴瀬川
吉田														吉田川					
														◎石巻湾					
名取				647					郡山	647	540			名取川	540				
白石				408					白石	408	390								
雉子尾																			
内川				240					丸森	240	210								
丸森																			
亘理				2,385					亘理	2,385	2,130								
	地区計				5,000	520				阿武隈	520	344			阿武隈川(計)	3,074			
	地区計		5,000	7,030	0	0	0	0		7,030	6,164		0		6,164				
福	福島県 北部	宇多		27,869	3,939					宇多	3,939	3,288			宇多川	3,288			
		真野		21,600	4,800					真野	6,343	5,700	新田川	△ 1,400	真野川	4,300			
		新田		3,919	1,543		△ 1,543			新田	0	0	真野	1,400	新田川	1,400			
		小高		0	0					小高	0	0			小高川	0			
			地区計		53,388	10,282	0	△ 1,543	1,543	0		10,282	8,988		0		8,988		
島	福島県 中部	泉田		0	0					泉田	0	0			泉田川	0			
		熊川		0	0					熊川	0	0			熊川	0			
		富岡		0	0					富岡	0	0			富岡川	0			
		木戸		0	0					木戸	0	0			木戸川	0			
		夏井		2,716	1,540					夏井	1,540	800			夏井川	800			
	地区計		2,716	1,540	0	0	0	0		1,540	800		0		800				
茨	茨城	常陸久慈		10,000	1,900				600	常陸久慈	2,500	1,900			常陸久慈川	1,900			
		那珂		30,000	1,400					那珂	1,400	1,100			那珂川	1,100			
		鬼怒		5,000	800					鬼怒小貝	800	600			利根川	600			
			地区計		45,000	4,100	0	0	0	600		4,700	3,600		0		3,600		
海区計		245,304	650,831	3,400	△ 36,643	28,243	0			645,831	553,802		0		553,802				

注1：ふ化場及び稚魚供給場欄の()は県立。 2：放流水系欄の◎は海中飼育等実施沿岸域。

海 区	県 区	捕獲場	捕獲数 (尾)	採卵数 (千粒)	海産卵数 (千粒)	県内移殖卵数		県外移殖 受給卵数 (千粒)	ふ化場	収容卵数 (千粒)	稚魚 生産数 (千尾)	稚魚移動		放流水系	稚魚 放流数 (千尾)		
						供給卵数 (千粒)	受給卵数 (千粒)					供給場	稚魚数 (千尾)				
本 海	青 森 日 本 海	中村	2,300	2,000	0							青森赤石	1,500	中村川	1,500		
		青森赤石	2,400	2,100	4,400		4,000		青森赤石	12,500	11,300	◎大戸瀬地先	△ 1,000	青森赤石川	8,800		
													中村川	△ 1,500			
													青森赤石	1,000	◎大戸瀬地先	1,000	
		追良瀬	4,800	4,100	5,000		3,500		追良瀬	12,600	11,300	◎深浦地先	△ 1,000	追良瀬川	10,300		
													追良瀬	1,000	◎深浦地先	1,000	
		笹内	1,900	1,600	5,000		900		笹内	7,500	6,600	◎岩崎地先	△ 1,000	笹内川	5,600		
												笹内	1,000	◎岩崎地先	1,000		
		地区計	11,400	9,800	14,400	0	8,400	0		32,600	29,200		0		29,200		
	日 秋 田	秋田県 北部							700	阿仁	700	600			米代川	1,500	
			藤琴	500	500			500		藤琴	1,000	900					
			地区計	500	500	0	0	1,200	0		1,700	1,500		0		1,500	
		秋田県 中部	野村	4,000	4,000					野村	4,000	3,700			野村川	3,700	
			地区計	4,000	4,000	0	0	0	0		4,000	3,700		0		3,700	
		田 南 部	秋田県 南部	玉川	2,700	2,700					大仙	2,700	2,400			雄物川	2,400
				石沢	8,300	8,300			△ 1,200		石沢	7,100	6,400			子吉川	6,400
	奈曾			5,400	5,400					奈曾	5,400	4,900			奈曾川	4,900	
	川袋			12,200	12,200					川袋	7,600	6,900			川袋川	11,100	
		地区計	28,600	28,600	0	△ 1,200	0	0		27,400	24,800		0		24,800		
	山 形 中 部	山形県 北部	牛渡	42,000	11,160			△ 870		箕輪	10,290	8,332	◎鶴岡地先	△ 100	月光川	21,227	
			滝淵	28,500	11,085			△ 825		楸川	10,260	8,319	◎鶴岡地先	△ 100			
			洗沢	80	100					洗沢	100	80					
			高瀬	8,200	7,355			△ 1,485		高瀬	5,870	4,774	◎鶴岡地先	△ 78			
日向			1,400	1,800			870		日向	2,670	2,384			日向川			2,384
		地区計	80,180	31,500	0	△ 3,180	870	0		29,190	23,889		△ 278		23,611		
山 形 南 部		山形県 中部	立谷沢	130	175				225	清川	400	282			最上川	2,654	
			鮭川	2,300	740				180	最上	920	728					
			角川	90	140					古口	140	40					
			小国	3,000	290				70	長者原	360	284					
	丹生		920	890				210	丹生	1,100	742						
	富並		500	280				70	富並	350	274						
	寒河江		1,180	280				70	寒河江	350	304						
	地区計	8,120	2,795	0	0	825	0		3,620	2,654		0		2,654			
山 形 南 部	山形県 南部	赤川	2,100	2,400				570	赤川	2,970	2,390			赤川	2,390		
		五十	300	405				915	山戸	1,320	880			五十川	880		
		庄内小国	300	400					庄内小国	400	267			庄内小国川	267		
												箕輪	100	◎鶴岡地先	278		
										楸川	100						
											高瀬	78					
	地区計	2,700	3,205	0	0	1,485	0		4,690	3,537		278		3,815			

注1：ふ化場及び稚魚供給場欄の()は県立。 2：放流水系欄の◎は海中飼育等実施沿岸域。

海区	県	地区	捕獲場	捕獲数 (尾)	採卵数 (千粒)	海産卵数 (千粒)	県内移殖卵数		県外移殖 受給卵数 (千粒)	ふ化場	収容卵数 (千粒)	稚魚 生産数 (千尾)	稚魚移動		放流水系	稚魚 放流数 (千尾)
							供給卵数 (千粒)	受給卵数 (千粒)					供給場	稚魚数 (千尾)		
日本	新潟	下越	大川	12,400	1,478		△ 1,300			大川	1,478	730			大川	730
			勝木	5,200	1,898					勝木	1,898	1,444		勝木川	1,444	
			三面	48,000	10,956					三面	9,656	7,975	槽川・貝喰川	△ 300	三面川	7,675
			荒川	13,300	2,276					荒川	2,276	2,052			荒川	2,052
			胎内	800	810					胎内	810	494			胎内川	494
			加治	3,700	3,122					加治	3,122	2,280			加治川	2,280
			阿賀野	20,400	3,769	△ 500				阿賀野	3,269	2,784			阿賀野川	2,784
			小阿賀野													
		信濃	3,600	2,819	△ 335	信濃	2,484	2,341			信濃川	3,013				
		能代	5,000	989		能代	989	672								
		地区計	112,400	28,117	0	△ 2,135	0	0	25,982	20,772		△ 300		20,472		
		中越	加茂	7,800	1,452			100		加茂	1,552	668				
			五十嵐	7,000	2,100			1,000		五十嵐	3,100	1,843			信濃川	6,463
			大河津分水	600	605					寺泊	605	532				
	魚野		3,700	3,500					雲洞	3,500	3,040					
	清津		0	0			400		中魚沼	400	380					
	谷根		12,900	2,598		△ 300			柏崎	2,298	1,661			谷根川	1,661	
	地区計	32,000	10,255	0	△ 300	1,500	0	11,455	8,124		0		8,124			
	新潟	佐渡	両津	0	0			1,000		両津	1,000	840	三面	300	槽川 貝喰川	1,140
		地区計	0	0	0	0	1,000	0	1,000	840		300		1,140		
	新潟	上越	桑取	7,900	775		△ 365 △ 300	600	△ 35	桑取	775	662			桑取川	662
			名立	20,500	3,470					名立	3,070	2,053		名立川	2,053	
			能生	15,400	2,805					能生	2,505	1,786		能生川	1,786	
			早川	5,000	3,980					早川	4,580	3,382			早川	3,382
			海川							海川						
			姫川							姫川						
	田海	1,600	1,117		青海	1,117	676		田海川	676						
地区計	50,400	12,147	0	△ 665	600	△ 35	12,047	8,559	0	8,559						
新潟	富山	富山	小川	4,240	1,696		△ 200		小川	1,496	1,197			小川	1,197	
			黒部	13,655	5,463				黒部	5,463	4,370		黒部川	4,370		
			片貝	5,030	2,013				片貝	2,013	1,610		片貝川	1,610		
			早月	6,600	2,641				早月	2,641	2,113		早月川	2,113		
			常願寺	7,560	3,025				神通	3,025	2,420			常願寺	2,420	
			神通											神通川		
			井田													
			熊野													
		庄川	23,865	9,543		庄川	8,743	6,994		庄川	6,994					
		小矢部	4,050	1,620		小矢部	1,620	1,296		小矢部川	1,296					
地区計	65,000	26,001	0	0	0	△ 1,000	25,001	20,000	0	20,000						
新潟	石川	外浦	手取	4,000	5,000				(美川)	5,000	3,500			手取川	3,500	
		地区計	4,000	5,000	0	0	0	5,000	3,500	0	3,500					
海区計			399,300	161,920	14,400	△ 7,480	15,880	△ 1,035		183,685	151,075			151,075		
本州計			644,604	812,751	17,800	△ 44,123	44,123	△ 1,035		829,516	704,877			704,877		

※宮城県及び岩手県のサケ計画捕獲数については、現在調整のため空欄とした。

※県外移殖受給卵数欄の新潟県（上越地区）並びに富山県についての受け入れ先について現在確認中である。

サクラマス

本州におけるサクラマス（そ上系+池産系）人工ふ化放流計画表（海区・地区集計表）

海区	地区	捕獲数 (尾)	採卵数 (千粒)	県内移殖卵数		收容卵数 (千粒)	稚魚 生産数 (千尾)	稚魚 放流数 (千尾)	幼魚生産 移行数 (千尾)	幼魚 放流数 (千尾)
				供給卵数 (千粒)	受給卵数 (千粒)					
太平洋	青森太平洋	500	500	0	0	800	634	300	334	265
	津軽海峡									20
	陸奥湾	15	12	0	0	662	562	190	372	181
	岩手県北部									
	宮古									
	山田・大槌									
	岩手県南部									
	気仙沼									
	石巻									
	塩釜									
	福島県北部									
	福島県中部									
	福島県南部									
	茨城									
	小計	515	512	0	0	1,462	1,196	490	706	466
日本海	青森日本海	20	40	0	0	140	118	50	68	80
	秋田県北部	7	5	0	3	343	229	144	21	28
	秋田県中部									
	秋田県南部	10	8	3	0	341	227	288	3	
	山形県北部					890	442	34	8	0
	山形県中部	50	48	0	48	96	76	385	5	7
	山形県南部	50	48	48	0	0	0	86	0	
	新潟県下越	1,900	600	0	0	3,150	2,042	2,042	0	
	新潟県中越	200	100	0	0	700	440	440	0	
	新潟県佐渡									
	新潟県上越									
	富山	675	915	0	0	2,015	1,715	1,345	370	265
	内浦									
外浦										
	小計	2,912	1,764	51	51	7,674	5,289	4,814	475	380
本州計		3,427	2,276	51	51	9,136	6,485	5,304	1,181	846

※秋田県サクラマスについては、平成25年度計画調整中のため、平成24年度計画数値を記載した。

本州におけるサクラマス（そ上系+池産系）人工ふ化放流計画表（県・地区集計表）

県	地区	捕獲数 (尾)	採卵数 (千粒)	県内移殖卵数		収容卵数 (千粒)	稚魚 生産数 (千尾)	稚魚 放流数 (千尾)	幼魚生産 移行数 (千尾)	幼魚 放流数 (千尾)
				供給卵数 (千粒)	受給卵数 (千粒)					
青森	青森太平洋 津軽海峡	500	500	0	0	800	634	300	334	265
	陸奥湾	15	12	0	0	662	562	190	372	181
	青森日本海	20	40	0	0	140	118	50	68	80
	小計	535	552	0	0	1,602	1,314	540	774	546
岩手	岩手県北部 宮古 山田・大槌 岩手県南部 石巻									
	小計	0	0	0	0	0	0	0	0	0
宮城	気仙沼 石巻 塩釜									
	小計	0	0	0	0	0	0	0	0	0
福島	塩釜 福島県北部 福島県中部 福島県南部									
	小計	0	0	0	0	0	0	0	0	0
茨城	茨城									
秋田	秋田県北部	7	5	0	3	343	229	144	21	28
	秋田県中部									
	秋田県南部	10	8	3	0	341	227	288	3	
	小計	17	13	3	3	683	456	432	24	28
山形	山形県北部					890	442	34	8	0
	山形県中部	50	48	0	48	96	76	385	5	7
	山形県南部	50	48	48	0	0	0	86	0	
	小計	100	96	48	48	986	518	505	13	7
新潟	下越	1,900	600	0	0	3,150	2,042	2,042	0	
	中越	200	100	0	0	700	440	440	0	
	佐渡 上越									
	小計	2,100	700	0	0	3,850	2,482	2,482	0	0
富山	富山	675	915	0	0	2,015	1,715	1,345	370	265
石川	内浦 外浦									
	小計	0	0	0	0	0	0	0	0	0
本州計		3,427	2,276	51	51	9,136	6,485	5,304	1,181	846

※秋田県サクラマスについては、平成25年度計画調整中のため、平成24年度計画数値を記載した。

本州におけるサクラマス（そ上系）稚魚人工ふ化放流計画表

注：ふ化場、稚魚供給場及び幼魚生産場欄の（ ）は県立。

海 区	県 区	地 区	捕獲場	捕獲数 (尾)	採卵数 (千粒)	海産卵数 (千粒)	県内移殖卵数		ふ化場	収容卵数 (千粒)	稚魚 生産数 (千尾)	稚魚移動		放流水系	稚魚 放流数 (千尾)	幼魚 生産場	幼魚生産 移行数 (千尾)
							供給卵数 (千粒)	受給卵数 (千粒)				供給場	稚魚数 (千尾)				
太 平 洋	青 森	青森 太平洋	奥入瀬	150	100				奥入瀬	100	94			奥入瀬川	50	奥入瀬	44
			東通老部	350	400				東通老部	400	300			東通老部川	160	東通老部	140
		地区計	500	500	0	0	0		500	394		0		210		184	
	森	陸奥湾	川内	15	12				川内さくら	12	12					川内さくら	12
			地区計	15	12	0	0	0		12	12		0		0		12
	岩 手	岩手 北部	下安家														
地区計				0	0	0	0	0		0	0		0		0		0
海 区 計				515	512					512	406		0		210		196
日 本 海	青 森	青森 日本海	追良瀬	20	40				追良瀬	40	38			追良瀬川	0	追良瀬	38
			地区計	20	40	0	0	0		40	38		0		0		38
	秋 田	秋田 北部	阿仁	3.0	2.3				阿仁	2.3	1.5	大仙 藤琴	0.5 0.5			(水産振興セ ンター)	2.5
			糠沢	2.0	1.5				藤琴	6.0	4.0	阿仁	△0.5			藤琴	3.5
			地区計	7.0	5.3	0.0	0.0	3.0		8.3	5.5		0.5		0.0		6.0
		秋田 南部	岩見川	3.0	2.3				雄勝	2.3	1.5	大仙	1.0			雄勝	2.5
	玉川		3.0	2.3				大仙	2.3	1.5	雄勝・阿仁	△1.5					
	地区計		10.0	7.6	0.0	3.0	0.0		4.6	3.0		△0.5		0.0		2.5	
	山 形	山形 中部	月布並 寒河江 最上	50	48				(古寺)	96	76	赤川 五十川	△39	最上川	32	内水面水産 センター	5
			地区計	50	48	0	0	48		96	76		△39		32		5
		山形 南部	赤川	50	48							(古寺)		赤川	34		
	地区計				50	48	0	48	0	0	0	0		0		39	
新 潟	下越	三面	900	200				三面	200	100			三面川	100			
		荒川	700	200				荒川	200	100			荒川	100			
		阿賀野	300	200				阿賀野	200	100			阿賀野川	100			
	地区計	1,900	600	0	0	0		600	300		0		300		0		
	中越	魚野	200	100				雲洞	100	50			信濃川	50			
		地区計	200	100	0	0	0		100	50		0		50		0	
富 山	富山	黒部川	130	250				黒部	250	200					黒部	200	
		神通	450	500				神通	500	360			神通川	360			
		井田	25	15				婦負	15	5			神通川	5			
		庄川	70	150				庄川	150	116			庄川	106	庄川	10	
	地区計	675	915	0	0	0		915	681		0		471		210		
海 区 計				2,912	1,764	0	51	51		1,764	1,154		△39		892		262
本 州 計				3,427	2,276	0	51	51		2,276	1,560		△39		1,102		458

※秋田県サクラマスについては、平成25年度計画調整中のため、平成24年度計画数値を記載した。

本州におけるサクラマス（そ上系）幼魚人工ふ化放流計画表

注：幼魚生産場及び幼魚供給場欄の（ ）は県立。

海 区	県 区	地 区	稚 魚 収容数 (千尾)	幼 魚 生産数 (千尾)	幼 魚 移 動		放流水系	幼 魚 放 流 数 (千尾)				
					供 給 場	幼 魚 数 (千尾)		0 ⁺ 秋	1 ⁺ 春	計		
太 平 洋	青 森	青森 太平洋	奥入瀬	43	42	(-12) *		奥入瀬	0	30	30	
			東通老部	310	150		野牛川	△ 20	東通老部川	60	70	130
								小老部川			0	
			地 区 計	353	192	(-12) *	△ 20		60	100	160	
	森	津軽海 峡					東通老部	20	野牛川	20	0	20
			地 区 計	0	0			20		20	0	20
		陸奥湾	川内さくら	4	4	(-3) *		川内川	0	1	1	
			地 区 計	4	4	(-3) *	0		0	1	1	
			海 区 計	357	196	(-15) *	0		80	101	181	
	日 本 海	青 森	青森 日本海	追良瀬	30	29	(-9) *		追良瀬川	0	20	20
			地 区 計	30	29	(-9) *	0		0	20	20	
秋 田		秋田県 北部	(水産振興 センター)	15	14			米代川	6	8	14	
			地 区 計	15	14		0		6	8	14	
山 形		山形県 北部	内水面水産 センター	3	2	(-2) *					0	
			地 区 計	3	2	(-2) *	0		0	0	0	
富 山		富山	黒 部	235	200			黒部川	200	0	200	
			庄 川	10	5			庄 川	0	5	5	
			地 区 計	245	205		0		200	5	205	
			海 区 計	293	250	(-11) *	0		206	33	239	
		本 州 計	650	446	(-26) *	0		286	134	420		

※() * 親魚候補等に供給

※秋田県サクラマスについては、平成25年度計画調整中のため、平成24年度計画数値を記載した。

本州におけるサクラマス（池産系）稚魚人工ふ化放流計画表

注：採卵場、ふ化場、稚魚供給場及び幼魚生産場欄の（ ）は県立。

海 区	県 区	地 区	採卵場	ふ化場	収容卵数 (千粒)	稚魚 生産数 (千尾)	稚魚移動		放流水系	稚魚 放流数 (千尾)	幼魚 生産場	幼魚生産 移行数 (千尾)
							供給場	稚魚数 (千尾)				
太 平 洋	青 森	青森 太平洋	奥入瀬	奥入瀬	250.0	200.0			奥入瀬	50.0	奥入瀬	150.0
			東通老部	東通老部	50.0	40.0			東通老部川	40.0		
		地区計			300.0	240.0		0		90.0		150.0
	海 津 峡 軽											
		地区計			0.0	0.0		0		0.0		0.0
	陸 奥 湾		川内	川内さくら	650.0	550.0			川内川	70.0	川内さくら	360.0
									県内河川	120.0		
		地区計			650.0	550.0		0		190.0		360.0
		海区計			950.0	790.0		0		280.0		510.0
	日 本	青 森	青森 日本海	追良瀬	追良瀬	100.0	80.0			追良瀬	50.0	追良瀬
地区計					100.0	80.0		0		50.0		30.0
秋 田		秋田県 北部	(水産振興 センター)	(水産振興 センター)	22.5	15.0					(水産振興 センター)	15.0
			藤琴	藤琴	312.0	208.0	藤琴	△ 64.0	米代川	144.0		
		地区計			334.5	223.0		△ 64.0		144.0		15.0
秋田県 南部		雄勝(養)	雄勝(養)	336.0	224.0				雄物川	224.0		
						藤琴	64.0	子吉川	64.0			
		地区計			336.0	224.0		64.0		288.0		0.0
山 形		山形県 北部	内水面水産 センター	内水面水産 センター	890.0	442.0	最上川 赤川 五十川 庄内小国川	△ 400	日向川	13.0	内水面水産 センター	8.0
									月光川	21.0		
		地区計			890.0	442.0		△ 400		34.0		8.0
山 形		山形県 中部					内水面水産 センター	353	最上川	353.0		
			地区計			0.0	0.0		353		353.0	
山 形		山形県 南部					内水面水産 センター	36	赤川	36.0		
						8		五十川	8.0			
					3	庄内小国川		3.0				
	地区計			0.0	0.0		47		47.0		0.0	
海	新 潟	下 越	三面	山北大川	160.0	131.5			山北大川	131.5		
				三面	760.0	727.0			三面	727.0		
			荒川	荒川	780.0	429.7			荒川	429.7		
			胎内	胎内	50.0	30.0			胎内川	30.0		
			加治	加治	500.0	273.8			加治川	273.8		
			阿賀野	阿賀野	300.0	150.0			阿賀野川	150.0		
		地区計			2,550.0	1,742.0		0		1,742.0		0.0
	中 越	雲 洞	加茂		70.0	55.0			信濃川	390.1		
			五十嵐		70.0	35.6						
			雲洞		210.0	116.0						
中魚沼			中魚沼	250.0	183.5							
	地区計			600.0	390.1		0		390.1		0.0	
富 山	富山	県水試	神通	300.0	250.0			神通	100.0	神通河川	150.0	
		庄川	庄川	800.0	784.0			庄川	774.0	庄川	10.0	
	地区計			1,100.0	1,034.0		0		874.0		160.0	
	海区計			5,910.5	4,135.1		0		3,922.1		213.0	
	本州計			6,860.5	4,925.1		0		4,202.1		723.0	

※秋田県サクラマスについては、平成25年度計画調整のため、平成24年度計画数値を記載した。

本州におけるサクラマス（池産系）幼魚人工ふ化放流計画表

注：幼魚生産場及び幼魚供給場欄の（ ）は県立。

海 区	県	地 区	幼魚生産場	稚魚 収容数 (千尾)	幼魚 生産数 (千尾)	幼魚移動		放流水系	幼魚放流数 (千尾)			
						供給場	幼魚数 (千尾)		0 ⁺ 秋	1 ⁺ 春	計	
太 平 洋	青 森	青森 太平洋	奥入瀬	106	105			奥入瀬川	0	105	105	
			地区計	106	105		0		0	105	105	
		津軽海 峡									0	
			地区計	0	0		0		0	0	0	
	森	陸奥湾					川内	42	大畑川	0	42	42
			川内	380	180	大畑川	△42	川内川	83	55	138	
		地区計	380	180		0		83	97	180		
海区計				486	285		0		83	202	285	
日 本 海	青 森	青森 日本海	追良瀬	69	60			追良瀬川	60	0	60	
		地区計	69	60		0		60	0	60		
	秋 田	秋田県 北部	(水産振興 センター)	15	14			米代川	6	8	14	
		地区計	15	14		0		6	8	14		
	山 形	山形県 北部	内水面水産 センター	8	7	(-7)*					0	
		地区計	8	7	(-7)*	0		0	0	0		
		山形県 中部	(古寺)	10	7			最上川	7	0	7	
		地区計	10	7		0		7	0	7		
	富 山	富山	庄川	10	5			庄川	0	5	5	
			神通河川	150	55			神通川	5	50	55	
地区計		160	60		0		5	55	60			
海区計				262	148	(-7)*	0		78	63	141	
本州計				748	433	(-7)*	0		161	265	426	

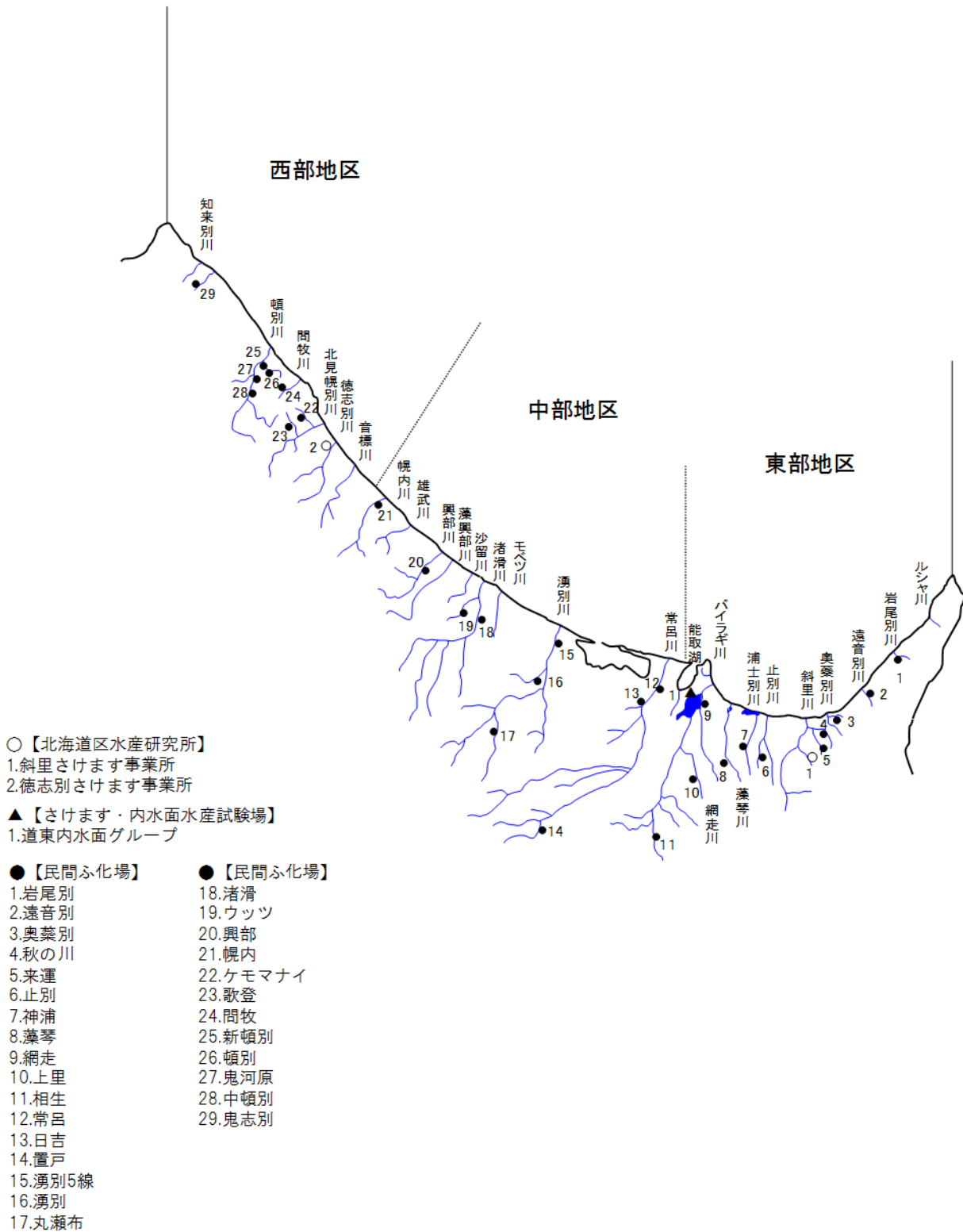
※()* 親魚候補等に供給

※秋田県サクラマスについては、平成25年度計画調整中のため、平成24年度計画数値を記載した。

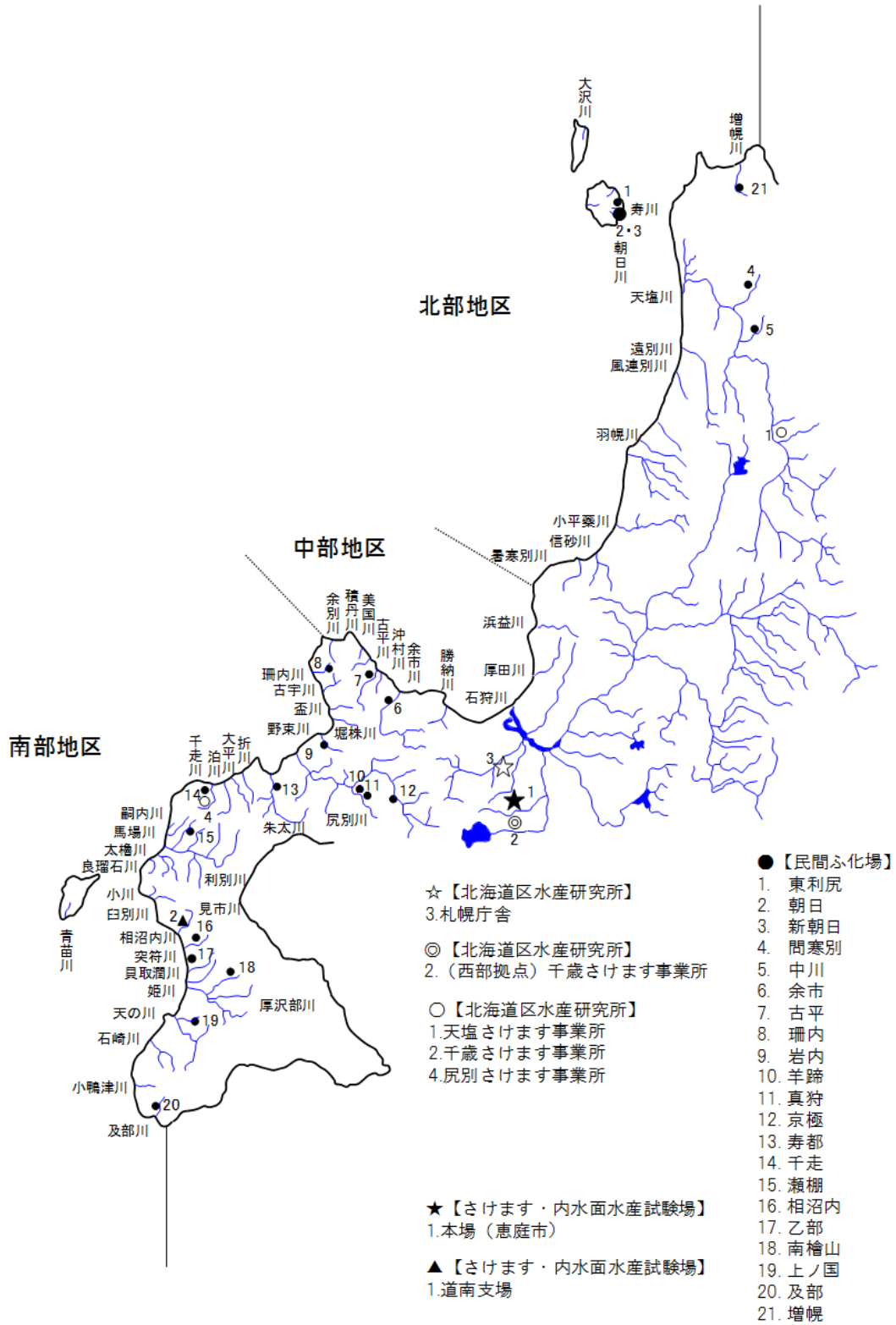
増殖河川とふ化場マップ

※東日本大震災により、福島県については現在もなお、立ち入り制限禁止区域内のふ化場及び放流河川があり、赤字は現在休止中である。

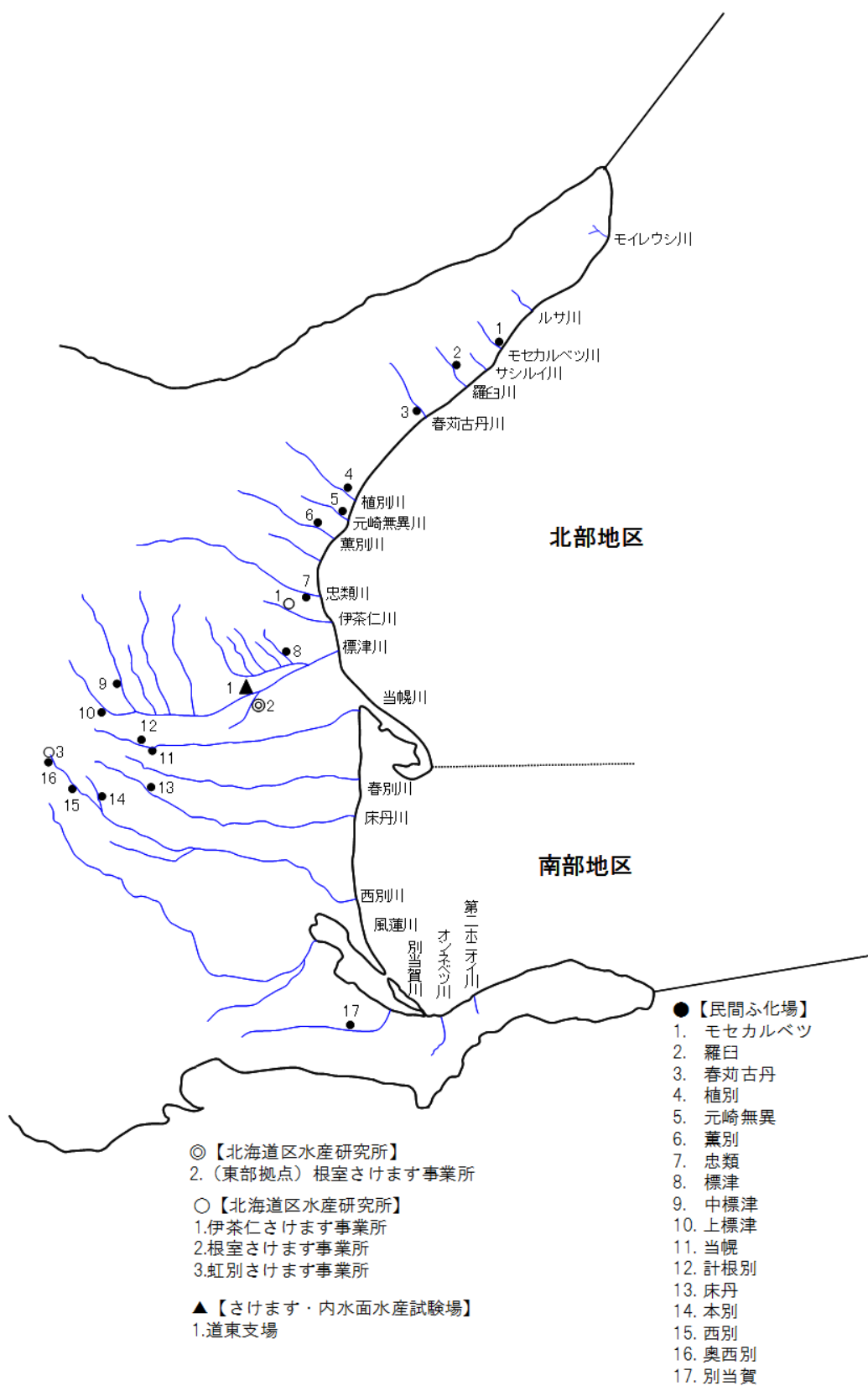
北海道 オホーツク海区



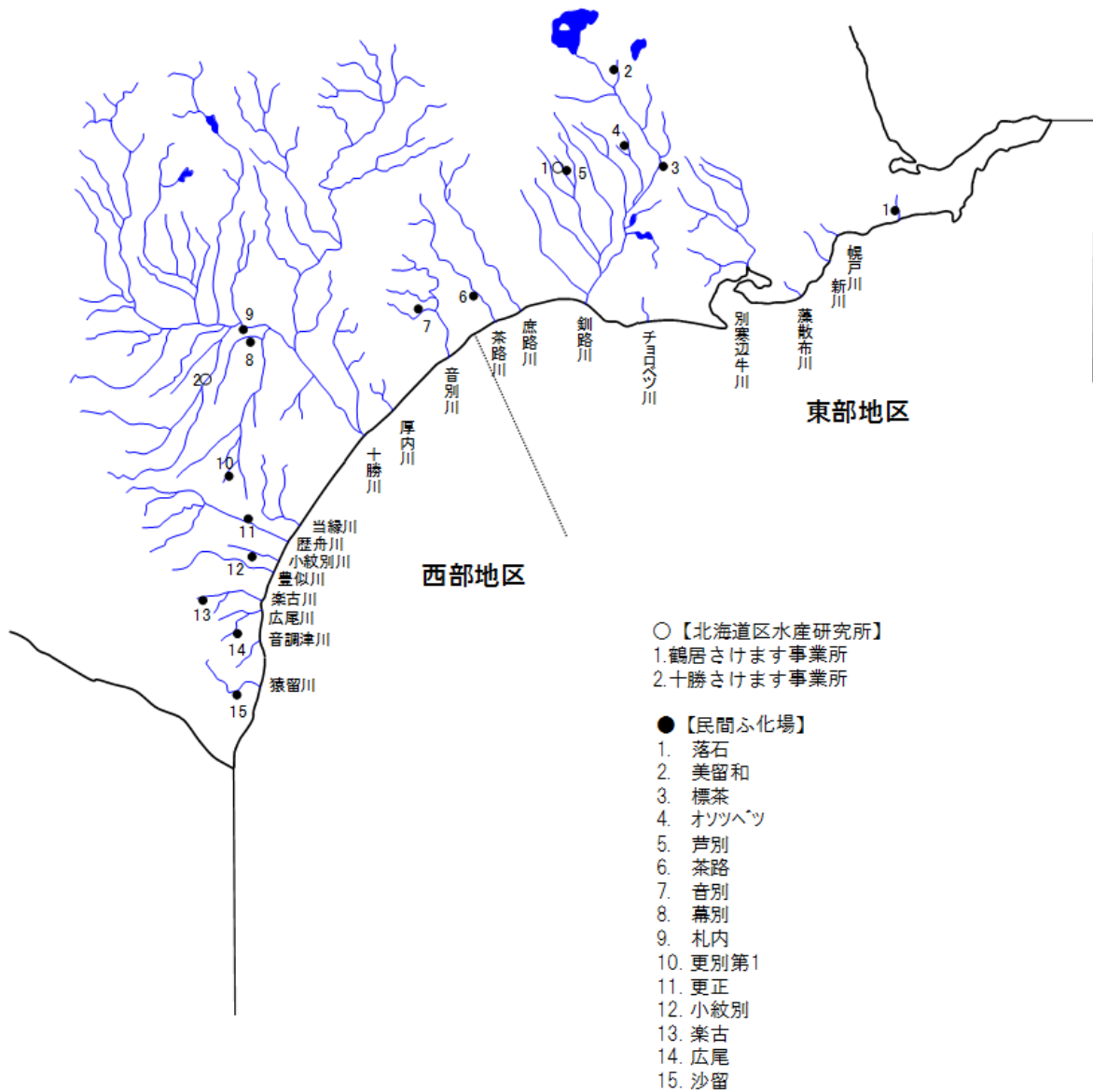
北海道 日本海区



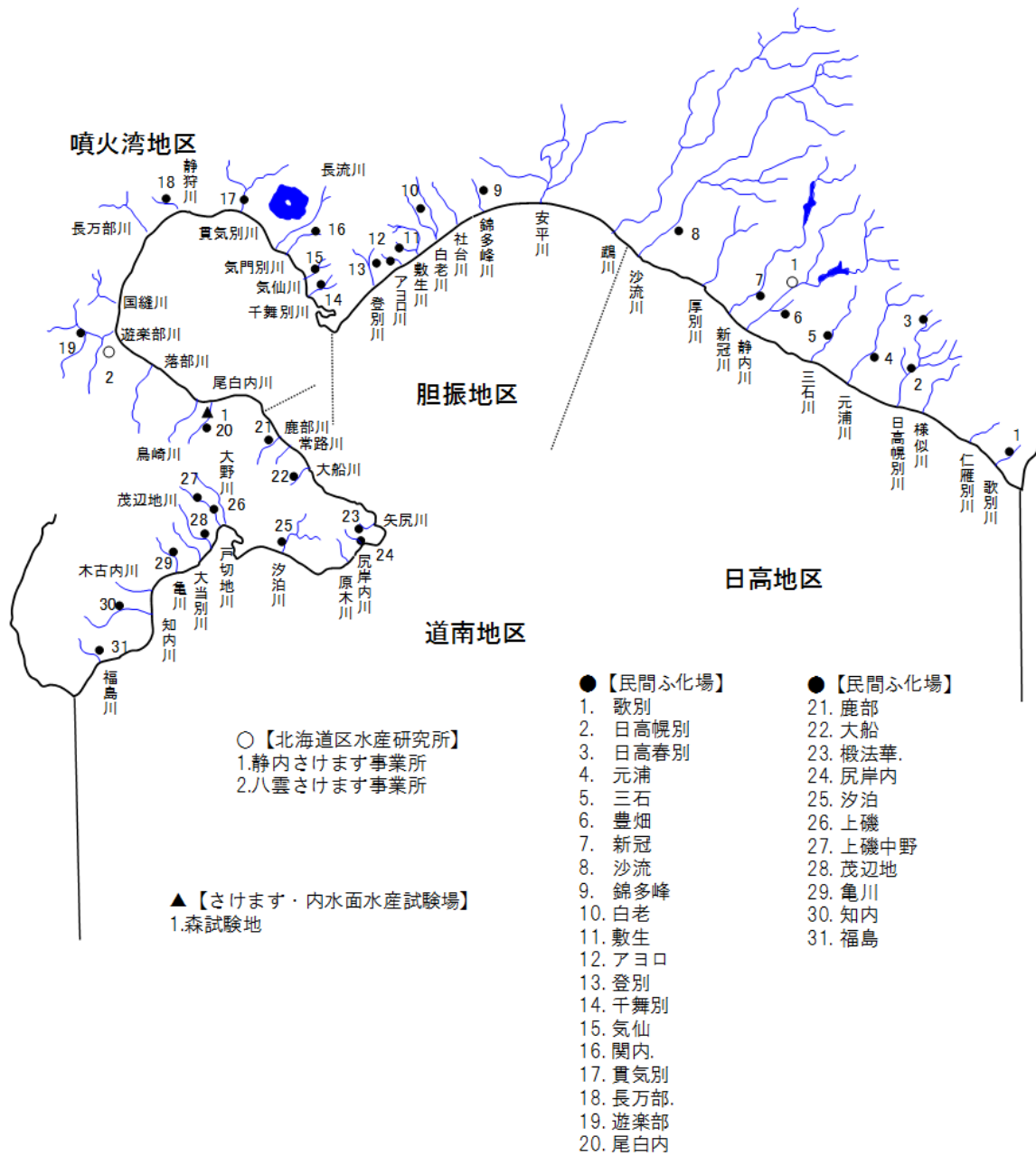
北海道 根室海区



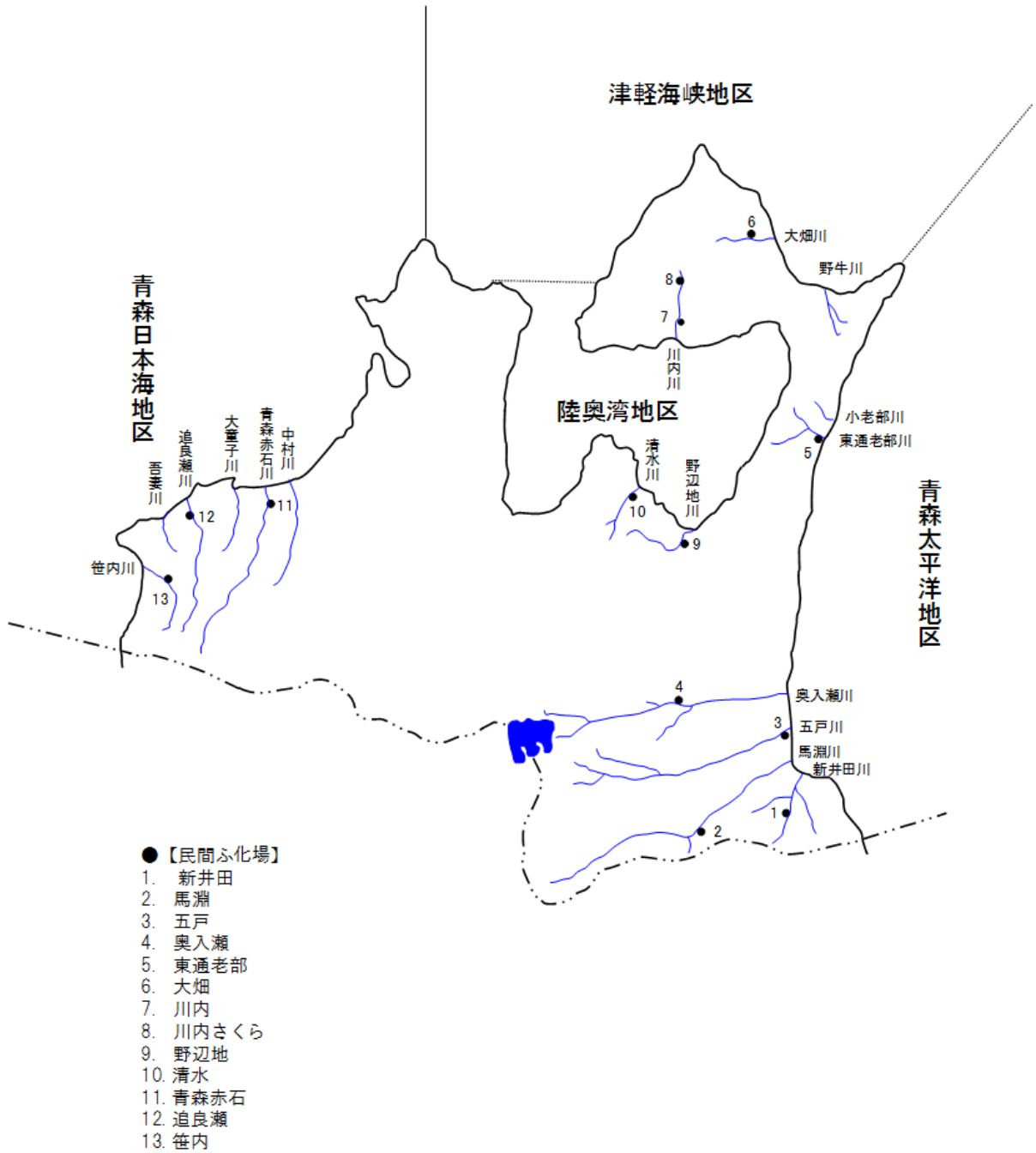
北海道 えりも以東海区



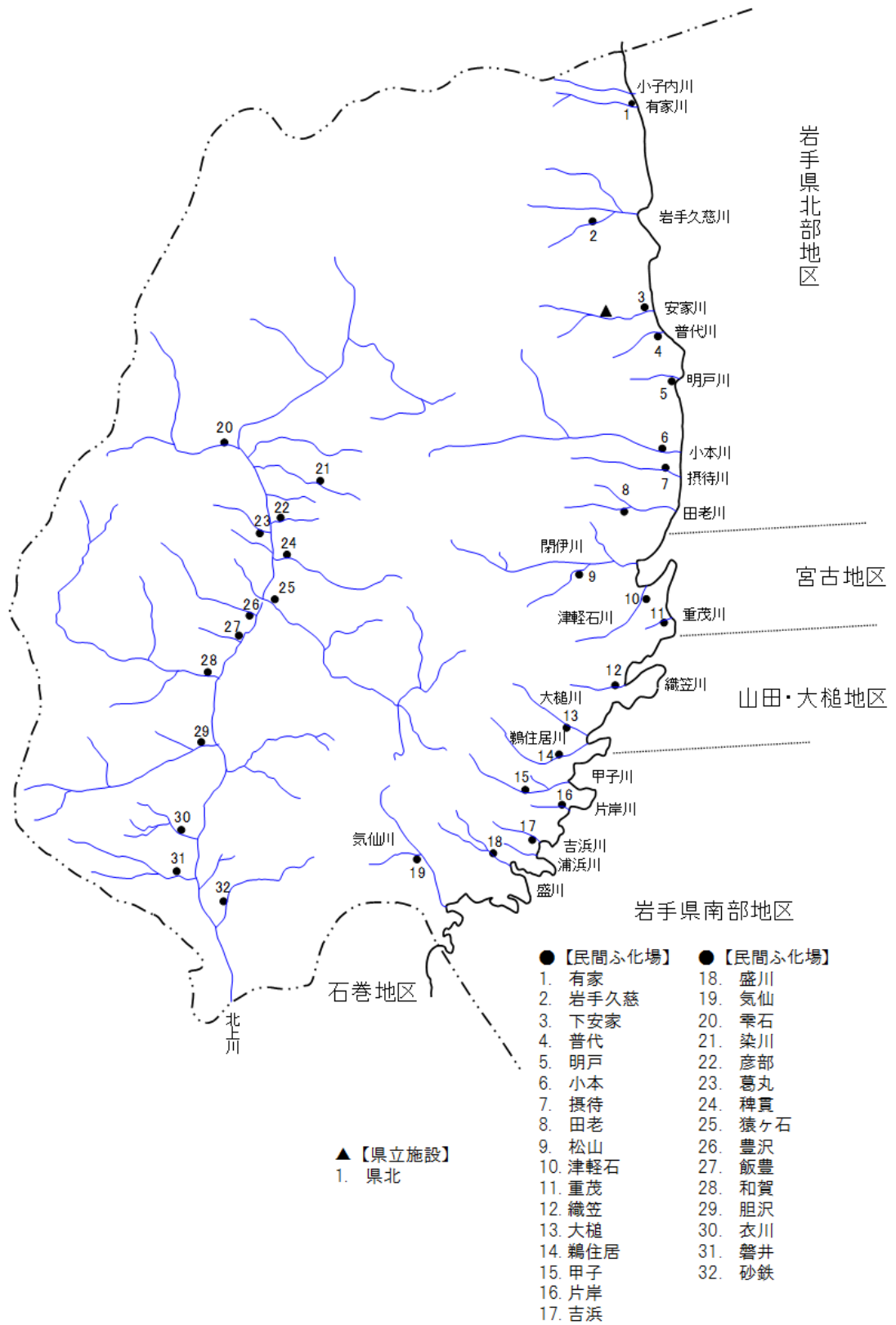
北海道 えりも以西海区



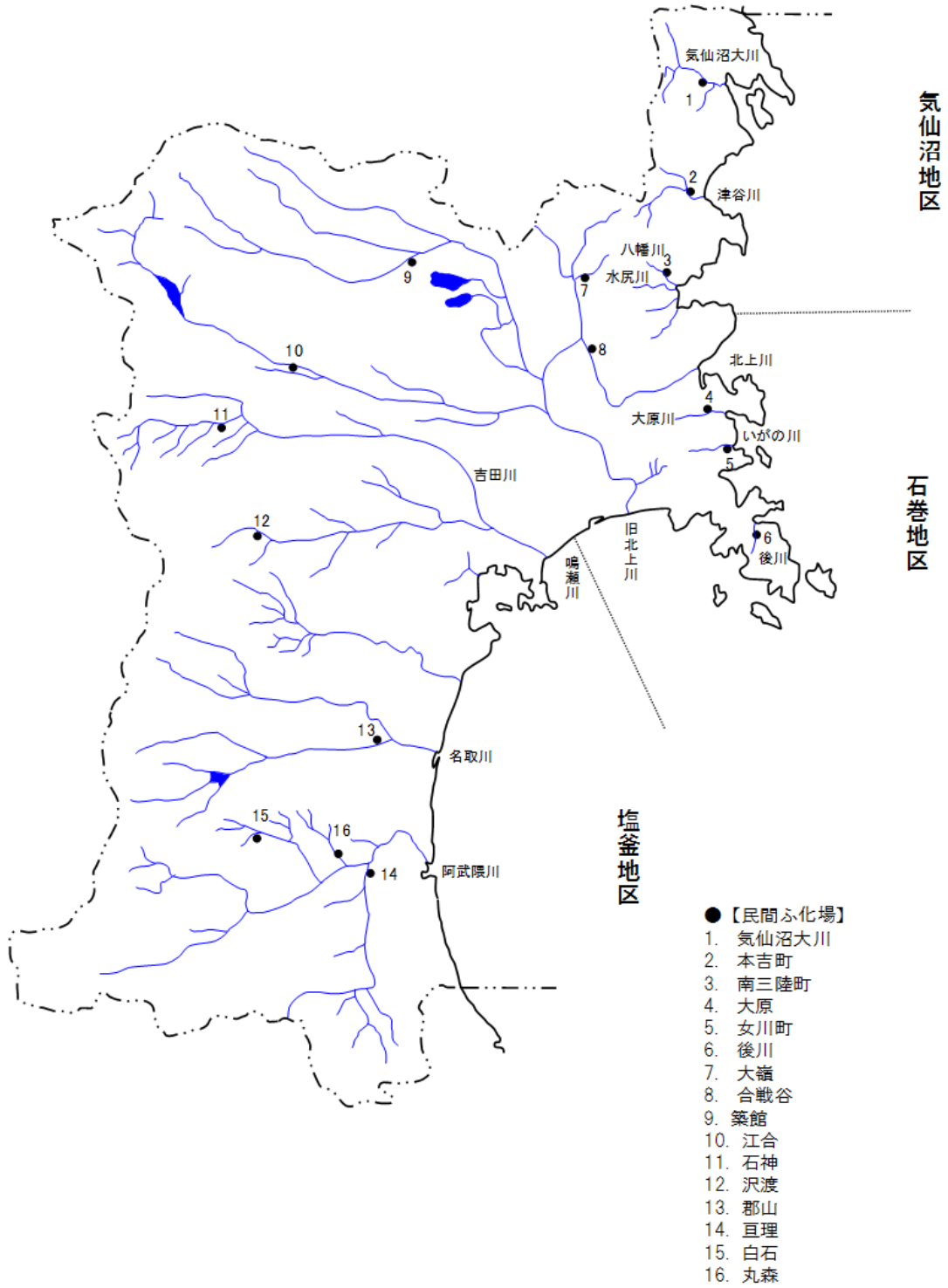
青森県



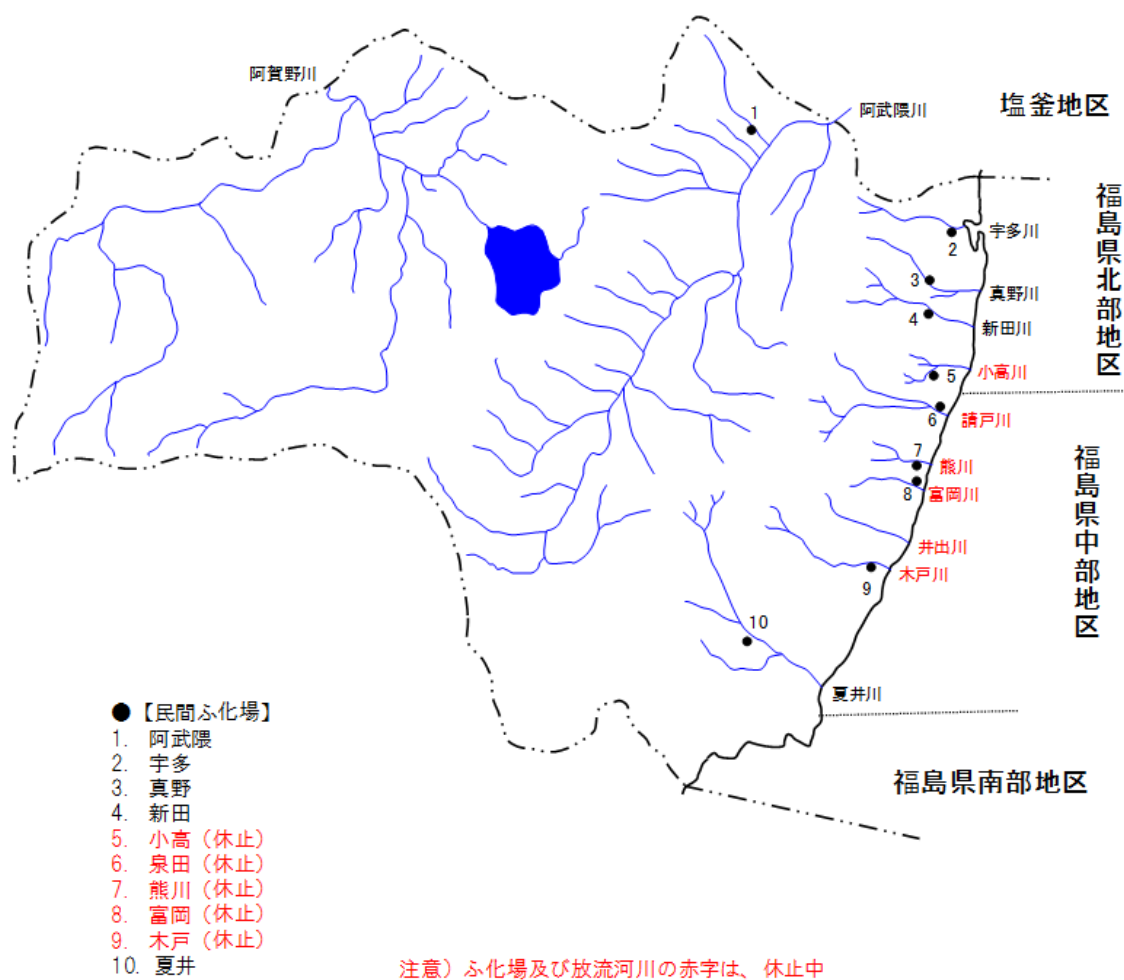
岩手県



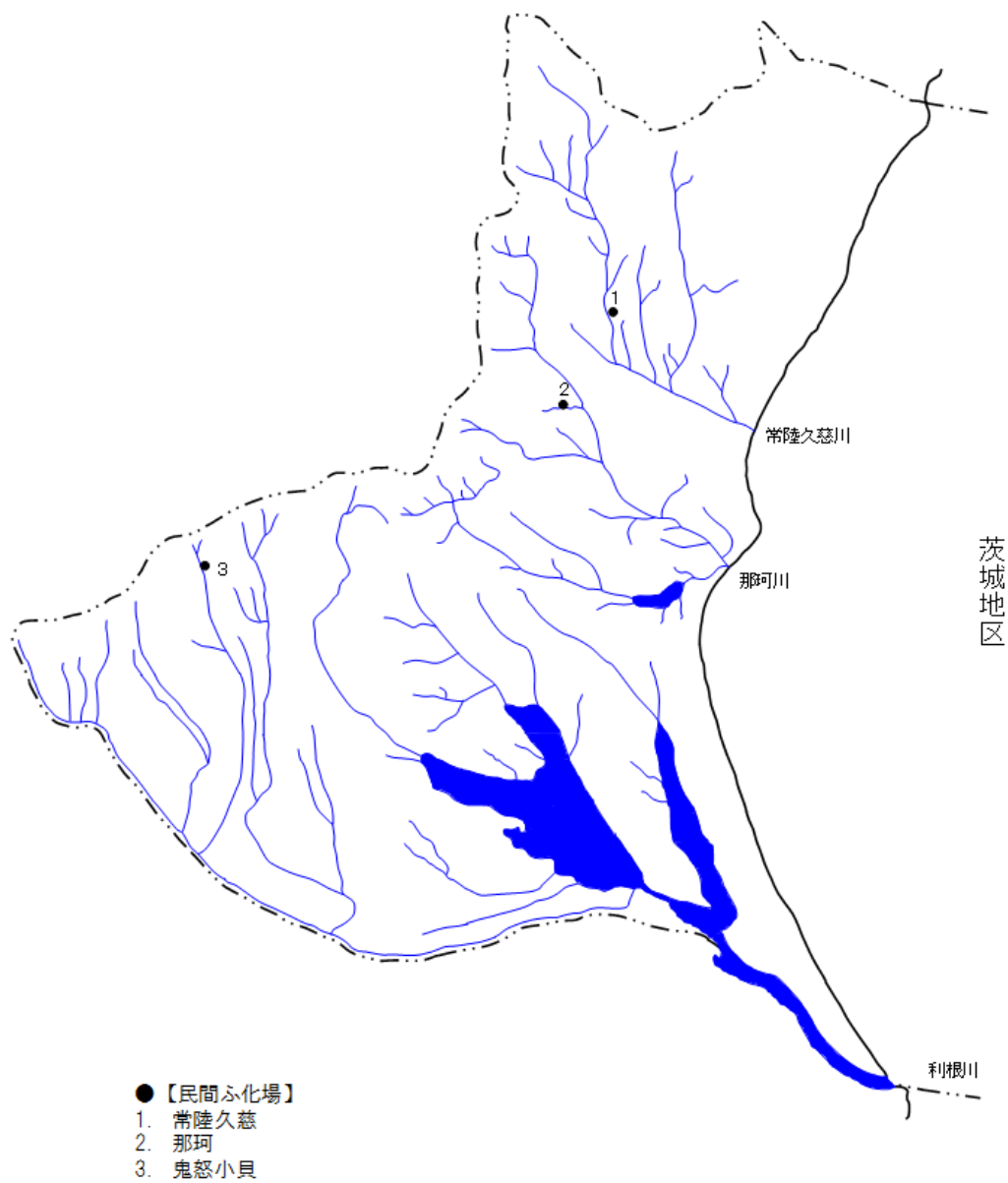
宮城県



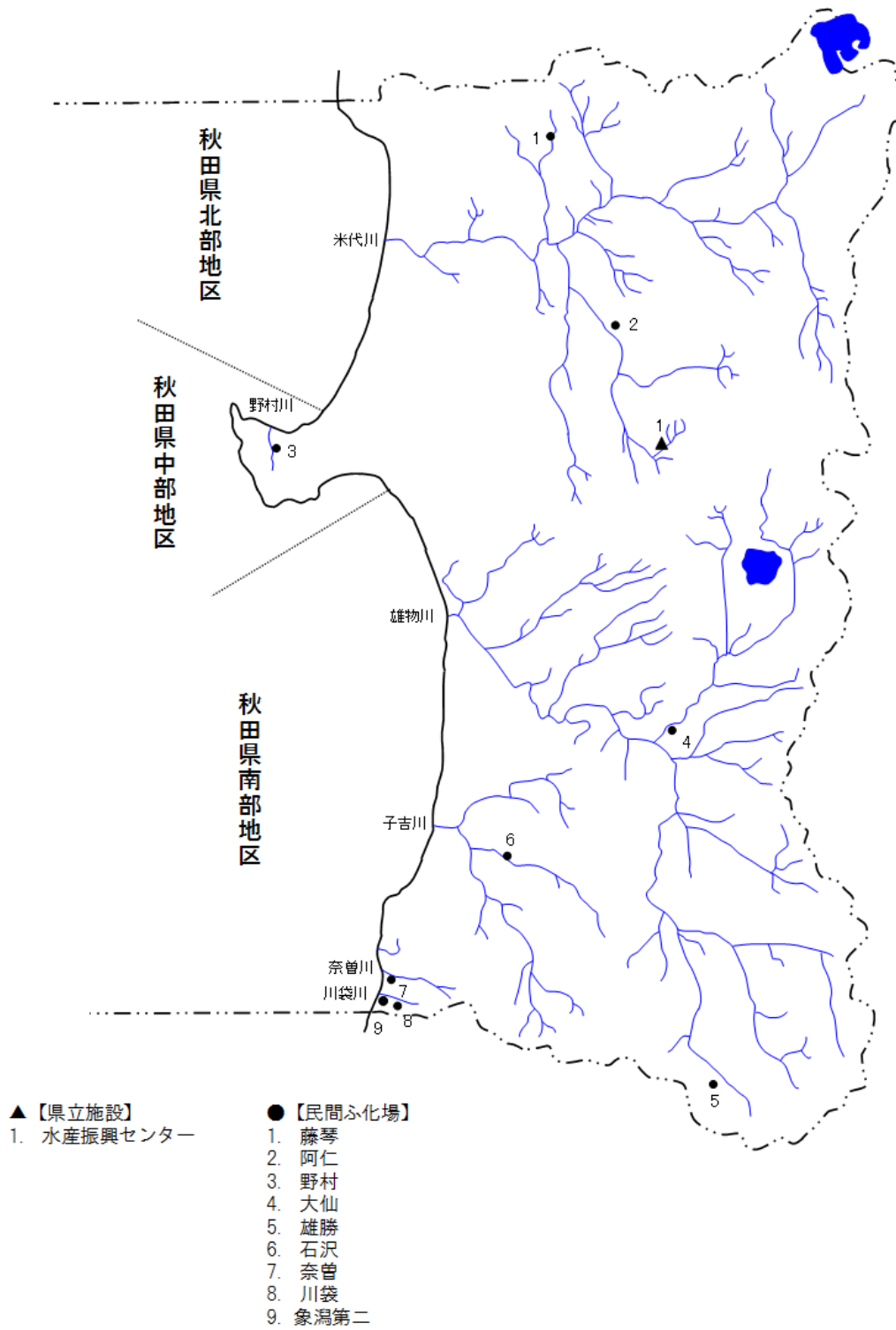
福島県



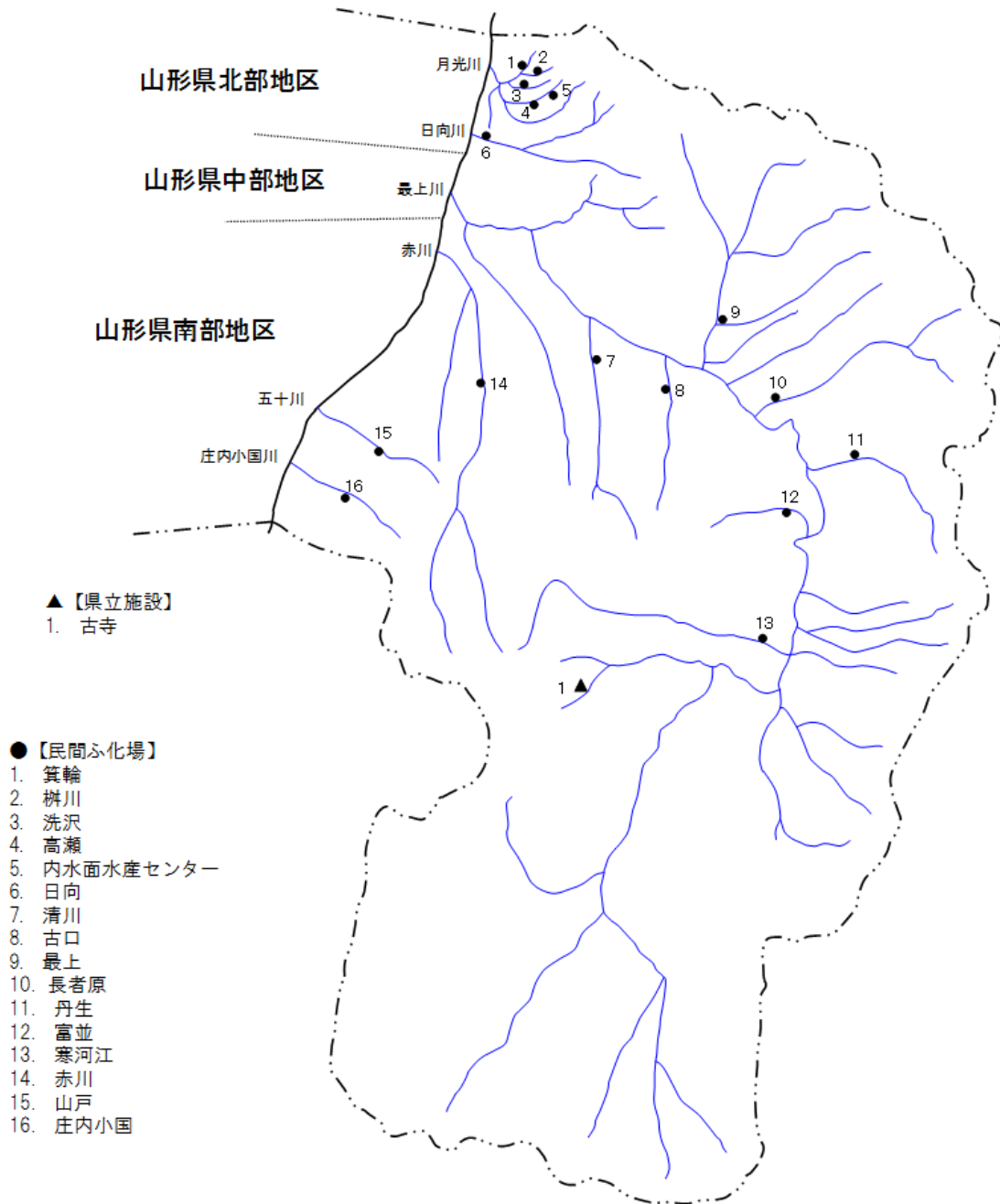
茨城県



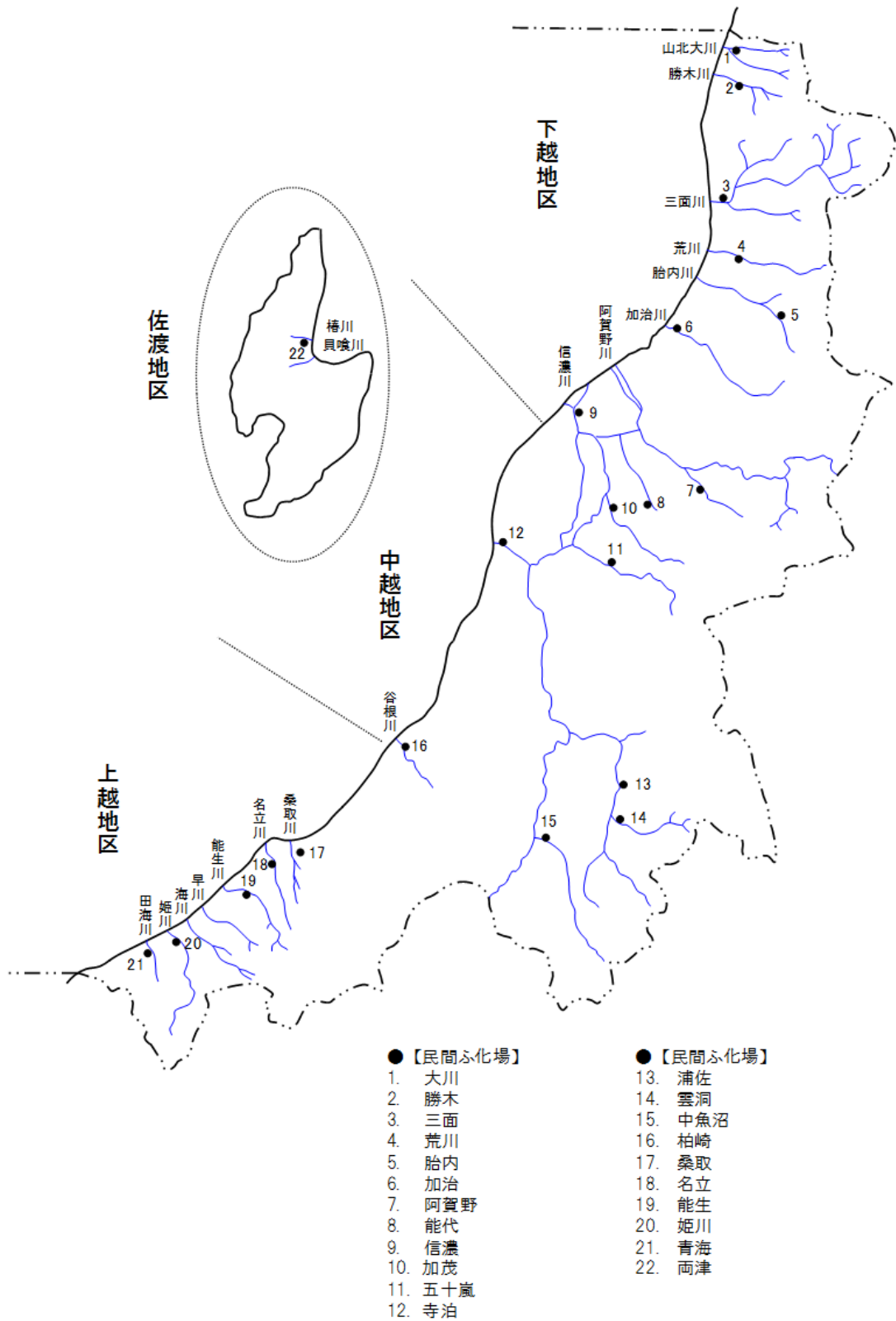
秋田県



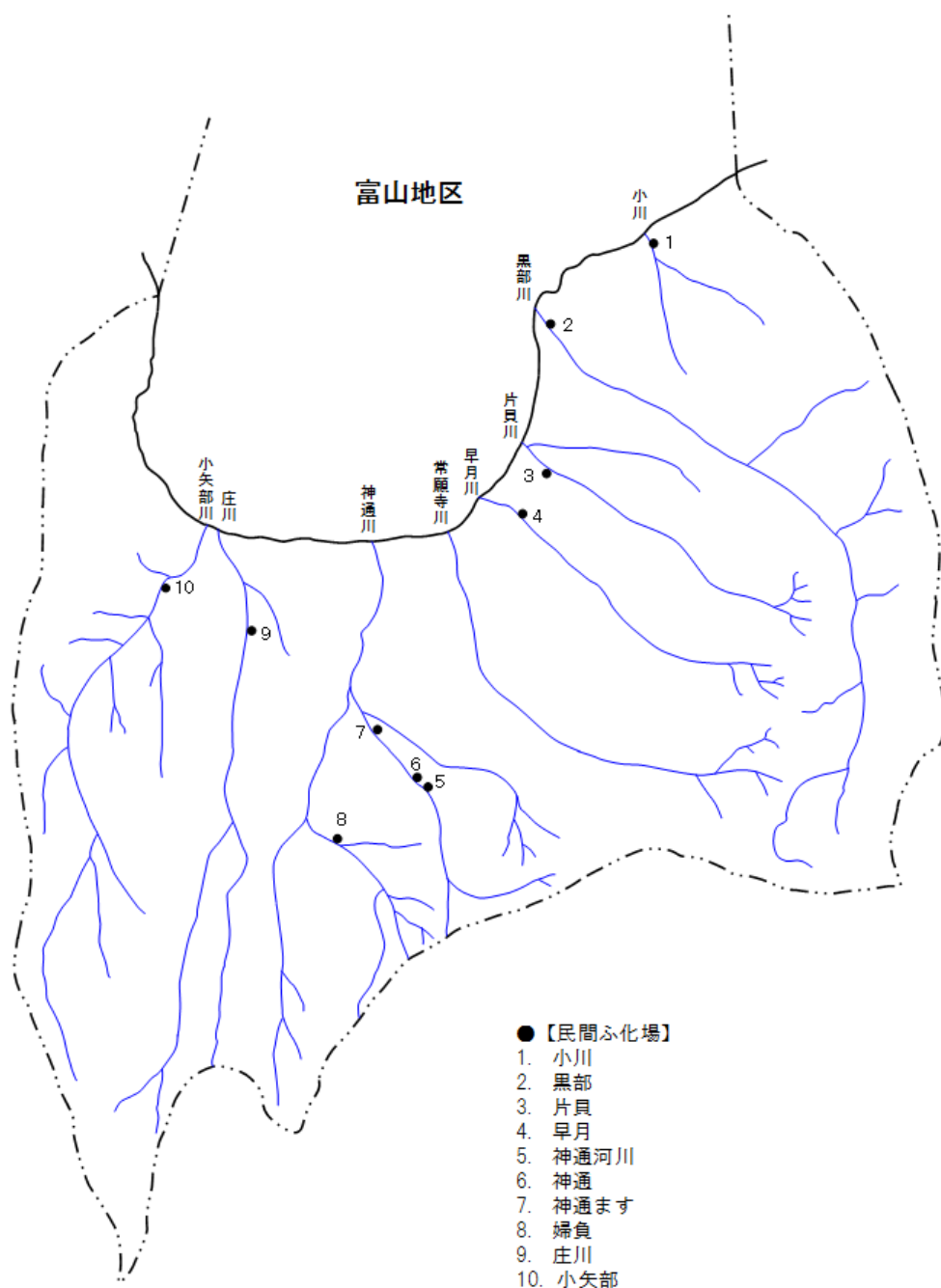
山形県



新潟県



富山県



石川県

