

さけます人工ふ化放流計画集録

(平成24年度)

独立行政法人 水産総合研究センター

北海道区水産研究所

発行にあたって

本集録は、平成24年度における溯河性さけます人工ふ化放流計画について、独立行政法人水産総合研究センター北海道区水産研究所が実施すべき計画（水産資源保護法第20条第1項の規定に基づき農林水産大臣が定め、同条第3項の規定に基づき水産政策審議会に諮問し承認されたもの）と、各道県が策定した計画を積み上げ、さけ類及びます類の適正な資源管理に資するための資料として取りまとめたものである。

なお、「本州におけるさけます人工ふ化放流計画」については、岩手県のサクラマス及び宮城県の計画が施設復旧中により、現在検討中。また、「増殖河川とふ化場マップ」については、岩手・宮城・福島県は現在施設復旧中のため、東日本大震災前のふ化場マップを掲載した。

目 次

北海道におけるさけます人工ふ化放流計画	1
・北海道における海区・地区及び沿岸域の区分表	3
・北海道におけるさけます人工ふ化放流事業実施体制	4
・北海道におけるさけます人工ふ化放流計画総括表	9
・サケ	11
・カラフトマス	35
・サクラマス	41
・ベニザケ	47
・北海道区水産研究所が実施する耳石温度標識放流計画	51
本州におけるさけます人工ふ化放流計画	55
・本州における海区・地区及び沿岸域の区分表	57
・本州におけるさけます人工ふ化放流事業実施体制	59
・本州におけるさけます人工ふ化放流計画総括表	62
・サケ	63
・サクラマス	71
増殖河川とふ化場マップ	79

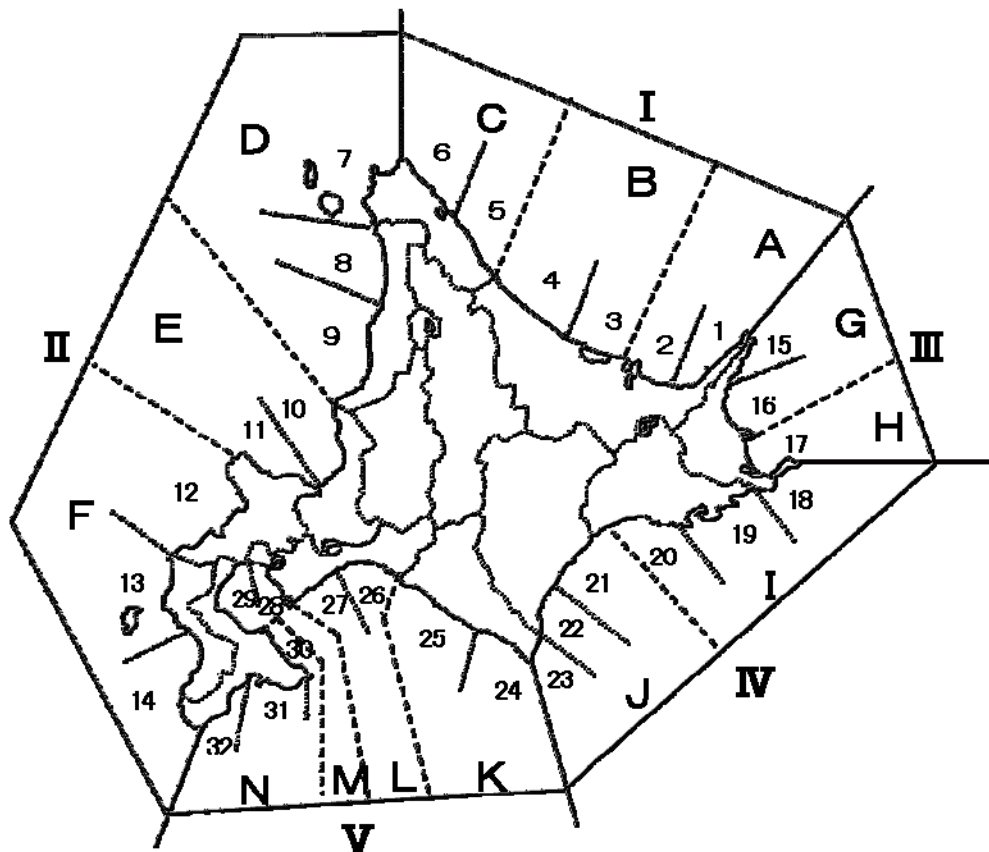
北海道におけるさけます人工ふ化放流計画

北海道における海区・地区及び沿岸域の区分表

拠点事業所	海区	地区	地区の範囲	沿岸域	沿岸域の範囲		
根室	オホーツク (I)	東部 (A)	知床半島先端から網走市と北見市の市界までの地域	網走東部 (1)	斜里町全域		
		中部 (B)	網走市と北見市の市界から雄武町と枝幸町の町界までの地域	網走南部 (2)	小清水町から網走市まで		
		西部 (C)	雄武町と枝幸町の町界から宗谷岬先端までの地域	網走西部 (3)	北見市から湧別町まで		
千歳	日本海 (II)	北部 (D)	宗谷岬先端から雄冬岬先端までの地域	網走北部 (4)	紋別市から雄武町まで		
				宗谷南部 (5)	枝幸町全域		
		中部 (E)	雄冬岬先端から神威岬先端までの地域	宗谷東部 (6)	浜頓別町から宗谷岬まで		
				宗谷西部 (7)	宗谷岬から豊富町まで(利尻、礼文島を含む)		
		南部 (F)	神威岬先端から白神岬先端までの地域	留萌北部 (8)	幌延町から初山別村まで		
				留萌南部 (9)	羽幌町から雄冬岬まで		
根室	根室 (III)	北部 (G)	知床半島先端から竜神崎までの地域	石狩 (10)	雄冬岬から石狩市まで		
		南部 (H)	竜神崎から納沙布岬先端までの地域	後志北部 (11)	小樽市から神威岬まで		
	えりも以东 (IV)	東部 (I)	納沙布岬先端から白糠町と釧路市音別町の市町界までの地域	後志南部 (12)	神威岬から島牧村まで		
		西部 (J)	白糠町と釧路市音別町の市町界から襟裳岬先端までの地域	釧路東部 (13)	せたな町から八雲町まで(奥尻島を含む)		
				釧路西部 (14)	乙部町から白神岬まで		
		千歳	えりも以西 (V)	日高 (K)	襟裳岬先端から日高町とむかわ町の町界までの地域	根室北部 (15)	羅臼町全域
	胆振 (L)			日高町とむかわ町の町界から地球岬先端までの地域	根室中部 (16)	標津町から竜神崎まで	
	噴火湾 (M)			地球岬先端から森町と鹿部町の町界までの地域	根室以南 (17)	竜神崎から納沙布岬まで	
					襟裳東部 (18)	えりも町の襟裳岬西側全域	
	道南 (N)			森町と鹿部町の町界から白神岬先端までの地域	日高東部 (19)	えりも町の襟裳岬西側全域から浦河町まで	
					日高西部 (20)	新ひだか町から日高町まで	
	根室	えりも以西 (V)	胆振東部 (21)	むかわ町から苫小牧市まで	十勝北部 (21)	釧路市音別町から豊頃町まで	
胆振中部 (22)			白老町から地球岬まで	十勝南部 (22)	大樹町から広尾岬まで		
胆振西部 (23)			地球岬から豊浦町まで	襟裳西部 (23)	えりも町の襟裳岬東側全域		
渡島北部 (24)			長万部町から森町まで	日高東部 (24)	えりも町の襟裳岬西側全域から浦河町まで		
渡島南部 (25)			鹿部町から恵山岬まで	日高西部 (25)	新ひだか町から日高町まで		
海峡東部 (26)			恵山岬から函館市と北斗市の市界まで	胆振東部 (26)	むかわ町から苫小牧市まで		
海峡西部 (27)			北斗市から白神岬まで	胆振中部 (27)	白老町から地球岬まで		
				胆振西部 (28)	地球岬から豊浦町まで	渡島北部 (29)	長万部町から森町まで
				渡島東部 (29)	長万部町から森町まで	渡島南部 (30)	鹿部町から恵山岬まで
						海峡東部 (31)	恵山岬から函館市と北斗市の市界まで
						海峡西部 (32)	北斗市から白神岬まで

※ ()内の記号は付図の記号と対応している。
市町村名は平成24年3月末現在

(付図)



北海道におけるさけ・ます人工ふ化放流事業実施体制

注1: 水系欄の◎は海中飼育等実施沿岸域。

2: 捕獲実施魚種欄の○は捕獲採卵河川(基準事業費対象), ▲は補完河川(不足時採卵)。

3: 捕獲場欄の地区計, 海区計には不足時採卵河川は除く。

4: ふ化場欄中の※はセンター, ()は道立。

海区	地区	水系	捕獲実施魚種				捕獲場	放流実施魚種						ふ化場		
			サケ	カラフトマス	サクラマス	ベニザケ		サケ	カラフトマス	そ上系サクラマス		池産系サクラマス			ベニザケ	
										稚魚	幼魚	稚魚	幼魚			
オホ	東部	ルシヤ川						○	○							
		岩尾別川	○	○			岩尾別	○	○							岩尾別
		遠音別川	▲	▲			遠音別	○	○							遠音別
		奥薬別川	▲	○			奥薬別	○	○							奥薬別
		斜里川	○	○	○		斜里	○	○	○	○					※斜里 秋の川第1 秋の川第2 来運
		◎網走東部						○								
		止別川	▲	○			止別	○	○							止別
		浦士別川						○	○							神浦
		藻琴川	▲	▲			藻琴	○	○							藻琴
		網走川	○	○			網走	○	○							相生 上里 網走
パイラギ川						○	○							パイラギ		
能取湖	▲	▲			能取		○							能取		
◎網走南部						○										
地区計			3	5	1	0	5	川10 海2	川11	1	1	0	0	0	セ1,民14	
イ	中部	常呂川	○	○			常呂	○	○							置戸 日吉 常呂
		湧別川	○	○			湧別	○	○							丸瀬布 湧別5線 湧別
		◎網走西部						○	○							
		モベツ川		▲			モベツ		○							
		渚滑川	○	○			渚滑	○	○							渚滑 ウツ
		沙留川							○							
		藻興部川							○							
		興部川							○	○						興部
		雄武川	▲	▲			雄武	○	○							
		幌内川	○	○			幌内	○	○							幌内
◎網走北部						○	○									
地区計			4	4	0	0	4	川6 海2	川9 海2	0	0	0	0	0	民10	
ク	西部	音標川						○								
		徳志別川	○	○	○		徳志別	○	○	○					※徳志別	
		北見幌別川	▲	▲			北見幌別	○	○						歌登 ケモナイ	
		問牧川						○							問牧	
		◎宗谷南部						○								
		頓別川	○	○			頓別	○	○							頓別 中頓別 新頓別 鬼河原
		鬼志別川														鬼志別
		知来別川	○	○			知来別	○	○							
		◎宗谷東部						○								
		地区計			3	3	1	0	3	川6 海2	川4	1	0	0	0	0
海区計			10	12	2	0	12	川22 海6	川24 海2	2	1	0	0	0	セ2,民32	

注1: 水系欄の◎は海中飼育等実施沿岸域。

2: 捕獲実施魚種欄の○は捕獲採卵河川(基準事業費対象), ▲は補完河川(不足時採卵)。

3: 捕獲場欄の地区計, 海区計には不足時採卵河川は除く。

4: ふ化場欄中の※はセンター, ()は道立。

海区	地区	水系	捕獲実施魚種				捕獲場	放流実施魚種						ふ化場		
			サケ	カラフトマス	サクラマス	ベニザケ		サケ	カラフトマス	上系サクラマス		池産系サクラマス			ベニザケ	
										稚魚	幼魚	稚魚	幼魚			
日	北	寿川						○								東利尻 朝日 新朝日
		朝日川						○								
		大沢川						○								
		増幌川	▲				増幌	○								
		◎宗谷西部						○								
	部	天塩川	○				天塩川 中川 美深	○								※天塩 中川 問寒別
		遠別川	○				遠別	○								
		風連別川						○								
		◎留萌北部						○								
		羽幌川						○								
		小平薬川						○								
		信砂川	○				信砂	○								
		暑寒別川	○				暑寒別	○								羊蹄
◎留萌南部						○										
地区計			4	0	0	0	6	川11 海3	0	0	0	0	0	0	0	セ1,民6
中	部	浜益川						○								
		厚田川	▲				厚田	○								
		石狩川	○		○		千歳	○		○	○				※千歳	
		勝納川										○	○			
		余市川	○				余市	○					○		余市	
		沖村川										○				
		古平川	▲				古平	○				○	○		古平	
		美国川						○				○				
積丹川						○										
◎留萌南部											○					
地区計			2	0	1	0	2	川7	0	1	1	5	3	0	セ1,民2	
本	南	珊内川											○		珊内	
		古宇川	▲				古宇	○					○	○		
		盃川										○	○			
		堀株川										○	○			
		野東川	○				野東	○				○	○		岩内 狩極 京都	
		尻別川	○		○		尻別	○		○	○					
		朱太川	▲				朱太	○		○		○				
		折川										○				
		大平川										○	○			
		泊川	▲				泊	○				○	○			
		千走川						○				○	○		※尻別 千走	
	◎後志南部						○									
	嗣内川						○									
	馬場川						○				○	○				
	利別川	○				利別	○							瀬棚		
	太櫓川										○	○				
	良瑠石川						○									
	小川						○									
	臼別川										○	○				
	見市川										○	○		(道南) 相沼内		
	相沼内川	▲				相沼内	○				○	○				
	貝取潤川						○									
	青苗川											○				
◎檜山北部						○										
突符川										○	○		乙部			
姫川						○				○						
厚沢部川	○				厚沢部	○				○			南檜山			
天の川	○				天の	○				○			上ノ国			
石崎川						○				○	○					
小鴨津川						○										
及部川						○				○			及部			
◎檜山南部						○										
地区計			5	0	1	0	5	川20 海3	0	2	1	19	17	0	セ1,道1,民12	
海区計			11	0	2	0	13	川38 海6	0	3	2	24	20	0	セ3,道1,民20	

注1: 水系欄の◎は海中飼育等実施沿岸域。

2: 捕獲実施魚種欄の○は捕獲採卵河川(基準事業費対象), ▲は補完河川のうち不足時採卵。

3: 捕獲場欄の地区計, 海区計には不足時採卵河川は除く。

4: ふ化場欄中の※はセンター, ()は道立。

海区	地区	水系	捕獲実施魚種				捕獲場	放流実施魚種						ふ化場		
			サケ	カラフトマス	サクラマス	ベニザケ		サケ	カラフトマス	そ上系サクラマス		池産系サクラマス			ベニザケ	
										稚魚	幼魚	稚魚	幼魚			
根	北	モイレウシ川						○								
		ルサ川						○	○							
		モセカルベツ川						○								モセカルベツ
		サシルイ川		○			サシルイ		○							
		羅臼川	○	○			羅臼	○	○							羅臼
		春苅古丹川	○	○			春苅古丹	○	○							春苅古丹
		植別川							○							植別
		◎根室北部							○							
		元崎無異川	▲	▲			元崎無異	○								元崎無異
		薫別川	○	○			薫別	○	○							薫別
		忠類川							○	○						忠類
伊茶仁川	○	○	○		伊茶仁	○	○	○	○					※伊茶仁		
標津川	○	○	○		標津	○	○	○	○					※根室 中標津 上標津 標津		
地区計			5	6	2	0	6	川11 海1	川8	2	2	0	0	0	セ2,民10	
室	南	当幌川	○	○			当幌	○	○							計根別 当幌
		春別川	▲	▲			春別	○	○							
		床丹川	○	▲			床丹	○	○						床丹	
		西別川	○	○			西別	○	○						※虹別 奥西別 西別 本別	
		風蓮川	○	▲			風蓮	○	○							
		別当賀川	○	○			別当賀	○	○						別当賀	
		オンネベツ川						○	○							
		第2ホニオイ川						○								
◎根室南部							○									
地区計			5	3	0	0	5	川8 海1	川7	0	0	0	0	0	セ1,民7	
海区計			10	9	2	0	11	川19 海2	川15	2	2	0	0	0	セ3,民17	

注1: 水系欄の◎は海中飼育等実施沿岸域.

2: 捕獲実施魚種欄の○は捕獲採卵河川(基準事業費対象), ▲は補完河川のうち不足時採卵.

3: 捕獲場欄の地区計, 海区計には不足時採卵河川は除く.

4: ふ化場欄中の※はセンター, ()は道立.

海区	地区	水系	捕獲実施魚種				捕獲場	放流実施魚種						ふ化場	
			サケ	カラフトマス	サクラマス	ベニザケ		サケ	カラフトマス	そ上系サクラマス		池産系サクラマス			ベニザケ
										稚魚	幼魚	稚魚	幼魚		
えり	東部	チャラベツ川													落石
		◎根室以東					○								
		幌戸川	▲				幌戸	○	○						
		新川						○							
		藻散布川	▲				藻散布	○							
		別寒辺牛川	▲				別寒辺牛	○							
		◎釧路東部						○							
	チヨロベツ川	▲					○								
	釧路川	○	○		○	釧路	○						○	※鶴居 美留和 標茶 オソツベツ 芦別	
	庶路川						○								
茶路川						○							茶路		
◎釧路西部						○									
も	地区計		1	1	0	1	1	川8 海3	川1	0	0	0	0	1	セ1,民6
	西部	音別川						○							音別
		厚内川						○							
		十勝川	○				幕別 千代田	○							※十勝 幕別 札内 更別第1
		◎十勝北部						○							
		当縁川						○							
		歴舟川	▲				歴舟	○							更生
		小紋別川	▲				小紋別	○							小紋別
		豊似川						○							
		楽古川	▲				楽古	○							楽古
広尾川	○				広尾	○							広尾		
音調津川						○									
◎十勝南部						○									
猿留川	○				猿留	○							猿留		
地区計		3	0	0	0	4	川11 海2	0	0	0	0	0	0	セ1,民9	
海区計		4	1	0	1	5	川19 海5	川1	0	0	0	0	1	セ2,民15	

注1:水系欄の◎は海中飼育等実施沿岸域。

2:捕獲実施魚種欄の○は捕獲採卵河川(基準事業費対象), ▲は補完河川のうち不足時採卵。

3:捕獲場欄の地区計, 海区計には不足時採卵河川は除く。

4:ふ化場欄中の※はセンター, ()は道立。

海区	地区	水系	捕獲実施魚種				捕獲場	放流実施魚種						ふ化場	
			サケ	カラフトマス	サクラマス	ベニザケ		サケ	カラフトマス	そ上系サクラマス		池産系サクラマス			ベニザケ
									稚魚	幼魚	稚魚	幼魚			
え	日高	歌別川	○				歌別	○							歌別
		仁雁別川	▲				仁雁別	○							
		◎日高東部 様似川						○							
		日高幌別川	○				日高幌別	○							日高春別 日高幌別
		元浦川						○							元浦
		三石川	○				三石	○							三石
		静内川	○			○	静内	○						○	※静内 豊畑
		新冠川	○				新冠	○							新冠
		厚別川	○					○							
		沙流川	○				沙流	○							沙流
地区計			6	0	0	1	6	川10 海1	0	0	0	0	0	1	セ1,民8
り	胆振	鶴川	▲				鶴川	○							
		安平川												○	
		錦多峰川	○				錦多峰	○							錦多峰
		社台川						○							
		白老川	○				白老	○							白老
		敷生川	○				敷生	○							敷生
		アヨロ川	○				アヨロ	○							アヨロ
登別川	○				登別	○							登別		
地区計			5	0	0	0	5	川7	0	0	0	0	0	1	民5
も	噴火湾	千舞別川						○							千舞別
		気仙川						○							気仙 関内
		長流川	○				長流	○							
		貫気別川	○				貫気別	○							貫気別
		◎胆振西部 静狩川						○							長万部
		長万部川	▲				長万部	○							
		国縫川	▲				国縫	○							
		遊楽部川	○		○		遊楽部	○		○					※八雲 遊楽部
		落部川						○							
		鳥崎川	○				鳥崎	○				○			
尾白内川						○							(森) 尾白内		
◎渡島北部						○									
地区計			4	0	1	0	4	川11 海2	0	1	0	1	0	0	セ1,道1,民7
西	道南	鹿部川	○				鹿部	○							鹿部
		常路川	▲				常路	○							
		大船川	○				大船	○					○		大船
		矢尻川	▲				矢尻	○							椴法華
		尻岸内川	○				尻岸内	○							尻岸内
		原木川	▲				原木	○							
		汐泊川	○				汐泊	○				○			汐泊
		大野川	▲				大野	○							
		戸切地川	○				戸切地	○							上磯 上磯中野
		茂辺地川	○				茂辺地	○							茂辺地
		大当別川	▲				大当別	○							
		亀川	▲				亀川	○							亀川
		木古内川						○							
知内川	○				知内	○							知内		
福島川	○				福島	○							福島		
地区計			8	0	0	0	8	川15	0	0	0	1	1	0	民11
海区計			23	0	1	1	23	川43 海3	0	1	0	2	1	2	セ2,道1,民31
北海道計			58	22	7	2	64	川141 海22	川40 海2	8	5	26	21	3	セ12,道2, 民115

北海道におけるさけ・ます人工ふ化放流計画総括表

注1：捕獲場数は捕獲採卵河川における捕獲場の合計数。()内は捕獲水系数。

2：ふ化場数は稚魚生産場及び幼魚生産場の合計数。

3：放流水系数の川は河川数、海は海中飼育等実施沿岸域数。

魚種	捕獲場数	捕獲数 (尾)	採卵数 (千粒)	ふ化場数	収容卵数 (千粒)	稚魚生産数 (千尾)	稚魚放流水系数	稚魚放流数 (千尾)	幼魚放流水系数	幼魚放流数 (千尾)	放流数総計 (千尾)	
サケ	61 (58)	1,274,300	1,191,130	セ 10	セ 147,600	セ 129,000	川 141 海 22	セ 129,000			セ 129,000	
				道 0	道 0	道 0		道 0			道 0	道 0
				民 97	民 1,043,530	民 883,300		民 883,300			民 883,300	民 883,300
				計 107	計 1,191,130	計 1,012,300		計 1,012,300			計 1,012,300	計 1,012,300
カラフトマス	21 (21)	365,500	162,500	セ 3	セ 8,600	セ 7,200	川 41 海 2	セ 7,200			セ 7,200	
				民 24	民 153,900	民 122,700		民 122,700			民 122,700	民 122,700
				計 27	計 162,500	計 129,900		計 129,900			計 129,900	計 129,900
サクラマス (そ上系)	7 (7)	4,685	3,960	セ 6	セ 3,160	セ 2,830	川 8	セ 1,960	川 5	セ 740	セ 2,700	
				道 0	道 0	道 0		道 0		道 0	道 0	
				民 2	民 800	民 600		民 600		民 0	民 600	
				計 8	計 3,960	計 3,430		計 2,560		計 740	計 3,300	
サクラマス (池産系)				道 2	道 2,020	道 1,310	川 26	道 1,020	川 21	道 218	道 1,238	
				民 3	民 4,960	民 3,520		民 1,500		民 1,515	民 3,015	
				計 5	計 6,980	計 4,830		計 2,520		計 1,733	計 4,253	
サクラマス (小計)	7 (7)	4,685	3,960	セ 6	セ 3,160	セ 2,830	川 34	セ 1,960	川 26	セ 740	セ 2,700	
				道 2	道 2,020	道 1,310		道 1,020		道 218	道 1,238	
				民 3	民 5,760	民 4,120		民 2,100		民 1,515	民 3,615	
				計 11	計 10,940	計 8,260		計 5,080		計 2,473	計 7,553	
ベニザケ	2 (2)	230	230	セ 1	セ 230	セ 180	川 1	セ 50	川 3	セ 150	セ 200	
				計 1	計 230	計 180		計 50		計 150	計 200	
北海道計	64 (61)	1,644,715	1,357,820	セ 12	セ 159,590	セ 139,210	川 156 海 22	セ 138,210	川 29	セ 890	セ 139,100	
				道 2	道 2,020	道 1,310		道 1,020		道 218	道 1,238	
				民 115	民 1,203,190	民 1,010,120		民 1,008,100		民 1,515	民 1,009,615	
				計 129	計 1,364,800	計 1,150,640		計 1,147,330		計 2,623	計 1,149,953	

※ 捕獲場数は捕獲採卵河川における捕獲場の合計数。()内は捕獲水系数。

ふ化場数は稚魚生産場及び幼魚生産場の合計数。

放流水系数の川は河川数、海は海中飼育等実施沿岸域数。

サ ケ

北海道におけるサケ人工ふ化放流計画表（海区・地区集計表）

海区	地区	捕獲数 (尾)	採卵数 (千粒)	道内移殖卵数		収容卵数 (千粒)	稚魚 生産数 (千尾)	稚魚 放流数 (千尾)
				供給卵数 (千粒)	受給卵数 (千粒)			
オホーツク	東 部	133,300	113,600			113,600	94,000	94,000
	中 部	112,300	96,300			96,300	79,500	79,500
	西 部	71,000	69,900	17,900	6,200	58,200	49,800	44,800
	海区計	316,600	279,800	17,900	6,200	268,100	223,300	218,300
日本海	北 部	54,400	54,800	10,200	20,900	65,500	54,200	60,000
	中 部	83,000	78,200	36,100		42,100	37,000	50,500
	南 部	66,500	67,600		39,100	106,700	94,400	83,400
	海区計	203,900	200,600	46,300	60,000	214,300	185,600	193,900
根 室	北 部	146,900	129,300			129,300	108,000	108,000
	南 部	112,700	99,500			99,500	84,000	84,000
	海区計	259,600	228,800	0	0	228,800	192,000	192,000
えりも以東	東 部	111,000	102,060		8,020	110,080	93,400	93,400
	西 部	160,800	147,560	8,020		139,540	118,900	118,900
	海区計	271,800	249,620	8,020	8,020	249,620	212,300	212,300
えりも以西	日 高	52,000	53,010			53,010	45,900	45,900
	胆 振	33,700	33,900			33,900	28,500	28,500
	噴火湾	56,200	59,400	6,000		53,400	46,400	48,800
	道 南	80,500	86,000	2,000	6,000	90,000	78,300	72,600
	海区計	222,400	232,310	8,000	6,000	230,310	199,100	195,800
北 海 道 計		1,274,300	1,191,130	80,220	80,220	1,191,130	1,012,300	1,012,300

北海道におけるサケ人工ふ化放流計画表

注1: 捕獲場欄の()は補充河川. 2: ふ化場及び稚魚供給場欄の※はセンター, ()は道. 3: 放流水系欄の◎は海中飼育等実施沿岸域.

海 区	地 区	捕獲場	捕獲数 (尾)	採卵数 (千粒)	道内移殖卵数		ふ化場	収容卵数 (千粒)	稚魚 生産数 (千尾)	稚魚移動		放流水系	稚魚 放流数 (千尾)
					供給卵数 (千粒)	受給卵数 (千粒)				供給場	稚魚数 (千尾)		
オ ホ	東									秋の川第1	500	ルシャ川	1,500
		岩尾別	8,600	7,300						秋の川第2	1,000	岩尾別川	5,000
		(遠音別)								来運	1,000	遠音別川	1,000
		(奥薬別)								秋の川第1	4,000	奥薬別川	4,000
	斜里	50,300	43,000				※斜里	13,000	11,600			斜里川	24,000
							秋の川第1	17,300	14,200				
							秋の川第2	7,300	6,000				
							来運	12,700	10,200				
										秋の川第1	3,500	◎網走東部	6,500
	(止別)						止別	6,100	5,000	来運	3,000	止別川	5,000
										相生	1,000	浦士別	1,000
	(藻琴)						藻琴	8,800	7,000			藻琴川	7,000
	網走	74,400	63,300				相生	24,200	20,000			網走川	30,000
							上里	24,200	20,000				
									上里	1,000	バイラギ川	1,000	
									相生	4,000	◎網走南部	8,000	
									上里	4,000			
	地区計		133,300	113,600	0	0		113,600	94,000				94,000
I ツ	中	常呂	26,800	23,000			置戸	8,600	7,000			常呂川	11,500
							日吉	11,400	9,500				
		湧別	40,300	34,500			丸瀬布	15,900	13,200			湧別川	20,000
							湧別5線	14,400	11,800				
										置戸	5,000	◎網走西部	6,500
	渚滑	20,300	17,400			渚滑	16,800	14,000			渚滑川	11,000	
						興部	12,000	10,000				興部川	5,000
	(雄武)									幌内	2,000	雄武川	2,000
	幌内	24,900	21,400			幌内	17,200	14,000				幌内川	10,000
									興部	5,000	◎網走北部	13,500	
									湧別5線	3,500			
									渚滑	3,000			
									幌内	2,000			
	地区計		112,300	96,300	0	0		96,300	79,500				79,500
ク	西									新頓別	600	音標川	600
		徳志別	37,200	36,700			※徳志別	12,600	11,100			徳志別川	11,100
		(北見幌別)					歌登	2,400	2,000	新頓別	2,200	北見幌別川	7,300
							ケモナイ	4,700	4,000	新頓別	2,200	問牧川	3,100
						問牧	1,400	1,200	新頓別	2,200			
									歌登	900	◎宗谷南部	1,200	
									問牧	300			
	頓別	27,300	26,900			頓別	7,900	6,800				頓別川	13,600
					中頓別	6,200	5,000						
					新頓別	19,800	17,000						
知来別	6,500	6,300			鬼志別	3,200	2,700			鬼志別	2,100	知来別川	7,300
									新頓別	5,200			
									鬼志別	600	◎宗谷東部	600	
	地区計		71,000	69,900	17,900	6,200		58,200	49,800				44,800
海 区 計			316,600	279,800	17,900	6,200		268,100	223,300				218,300

注1:捕獲場欄の()は補完河川. 2:ふ化場及び稚魚供給場欄の※はセンター、()は道. 3:放流水系欄の◎は海中飼育等実施沿岸域.

海区	地区	捕獲場	捕獲数 (尾)	採卵数 (千粒)	道内移殖卵数		ふ化場	収容卵数 (千粒)	稚魚 生産数 (千尾)	稚魚移動		放流水系	稚魚 放流数 (千尾)				
					供給卵数 (千粒)	受給卵数 (千粒)				供給場	稚魚数 (千尾)						
日本海	北					20,900	東利尻	8,400	7,000			寿川	2,100				
							朝日	4,800	4,000			朝日川	4,500				
								新朝日	7,700	6,500							
		(増幌)									東利尻	600	大沢川	600			
											中頓別	4,000	増幌川	4,500			
											朝日	500					
											中頓別	1,000					
											東利尻	4,300	◎宗谷西部	8,300			
											朝日	2,000					
											新朝日	1,000					
		天塩 中川 美深	19,600 2,800 900	19,900 2,900 900				※天塩 中川 問寒別	5,800 8,600 3,100	5,000 7,000 2,500			天塩川	13,600			
		遠別	8,600	8,600	10,200								羊蹄 新朝日 京極	1,300 2,500 800	遠別川	4,600	
													羊蹄	700	風連別川	700	
													中川	900	◎留萌北部	900	
													羊蹄	1,700	羽幌川	1,700	
													羊蹄	2,000	小平薬川	2,000	
		信砂	8,000	8,000									羊蹄	4,900	信砂川	4,900	
		暑寒別	14,500	14,500				羊蹄	27,100	22,200			羊蹄	9,200	暑寒別川	9,200	
													羊蹄	2,400	◎留萌南部	2,400	
		地区計	54,400	54,800	10,200	20,900			65,500	54,200					60,000		
		中					36,100						京極	3,000	浜益川	3,000	
	(厚田)												京極	2,000	厚田川	2,000	
	千歳		73,200	68,500				※千歳	34,300	30,000					石狩川	30,000	
	余市		9,800	9,700				余市	4,400	4,000				真狩 京極	2,000 500	余市川	6,500
	(古平)							古平	3,400	3,000				真狩 京極	1,500 1,000	古平川	5,500
														真狩 京極	500 1,000	美国川	1,500
													真狩	2,000	積丹川	2,000	
		地区計	83,000	78,200	36,100	0			42,100	37,000					50,500		
	南	(古宇)										真狩 京極	1,800 500	古宇川	2,300		
													真狩	400	盃川	400	
野束		11,800	11,800				岩内	3,900	3,500				真狩	2,000	野束川	5,500	
尻別		10,100	10,300				真狩 京極	13,000 37,000	11,800 34,000						尻別川	7,000	
(朱太)							寿都	5,300	4,500				京極	2,000	朱太川	6,500	
(泊)													京極	2,200	泊川	2,200	
													真狩 京極	1,000 2,000	千走川	3,000	
													真狩	600	◎後志南部	600	
													瀬棚	800	嗣内川	800	
													瀬棚	2,000	馬場川	2,000	
利別		27,600	28,200				瀬棚	21,200	18,000						利別川	12,000	
													瀬棚	1,000	良瑠石川	1,000	
													京極	2,000	小川	2,000	
(相沼内)							相沼内	3,600	3,000				京極 上ノ国	1,000 4,000	相沼内川	8,000	
													瀬棚	2,200	◎檜山北部	2,200	
													京極	1,000	姫川	1,000	
												京極	2,000	貝取潤	2,000		
厚沢部	10,700	10,900				南檜山	6,600	5,400				上ノ国	3,600	厚沢部川	8,500		
天の	6,300	6,400				上ノ国	14,100	12,500				京極	3,000	天の川	7,900		
												京極	1,000	石崎川	1,000		
												京極 南檜山	2,000 500	◎檜山南部	2,500		
												福島	1,000	小鴨津川	1,000		
							及部	2,000	1,700			福島	2,300	及部川	4,000		
	地区計	66,500	67,600	0	39,100			106,700	94,400					83,400			
	海区計	203,900	200,600	46,300	60,000			214,300	185,600					193,900			

注1:捕獲場欄の()は補完河川、2:ふ化場及び稚魚供給場欄の※はセンター、()は道、3:放流水系欄の◎は海中飼育等実施沿岸域。

海区	地区	捕獲場	捕獲数 (尾)	採卵数 (千粒)	道内移殖卵数		ふ化場	収容卵数 (千粒)	稚魚 生産数 (千尾)	稚魚移動		放流水系	稚魚 放流数 (千尾)		
					供給卵数 (千粒)	受給卵数 (千粒)				供給場	稚魚数 (千尾)				
根	北									中標津	500	モイレウシ川	500		
										モセカルベツ 上標津	3,000 1,000	ルサ川	4,000		
									モセカルベツ	7,900	6,600	上標津	1,000	モセカルベツ川	4,000
		羅白	11,200	10,000				羅白	5,900	4,900	モセカルベツ 標津	600 4,000	羅白川	9,500	
		春苧古丹	11,200	10,000							植別 元崎無異 中標津	3,000 4,500 4,500	春苧古丹川	12,000	
									植別	7,200	6,000			植別川	2,000
												上標津 植別	1,000 1,000	◎根室北部	2,000
		(元崎無異)						元崎無異	21,000	17,500				元崎無異川	13,000
		薫別	13,500	12,000				薫別	12,000	10,000				薫別川	10,000
								忠類	6,000	5,000				忠類川	5,000
	伊茶仁	11,000	9,300				※伊茶仁	9,300	8,000				伊茶仁川	8,000	
	標津	100,000	88,000				中標津 上標津 標津	29,400 10,800 19,800	24,500 9,000 16,500				標津川	38,000	
	地区計	146,900	129,300	0	0			129,300	108,000					108,000	
	南	当幌	26,400	23,400				計根別	12,000	10,000			当幌川	10,000	
		(春別)										床丹 奥西別	1,000 1,000	春別川	2,000
		床丹	4,100	3,600				床丹	12,000	10,000		奥西別	1,500	床丹川	5,000
		西別	64,600	56,900				※虹別 奥西別 西別 本別	28,700 14,400 20,400 12,000	25,000 12,000 17,000 10,000				西別川	42,000
		風蓮	2,800	2,400								奥西別 西別	1,000 6,000	風蓮川	7,000
		別当賀	14,800	13,200								床丹 西別 奥西別	1,000 3,000 3,000	別当賀川	7,000
												奥西別 西別	1,000 2,000	オンネベツ川	3,000
											西別	500	第2ホニオイ川	500	
											床丹 奥西別 西別	4,500 1,000 2,000	◎根室南部	7,500	
地区計		112,700	99,500	0	0			99,500	84,000					84,000	
海区計	259,600	228,800	0	0			228,800	192,000					192,000		

注1: 捕獲場欄の()は補完河川. 2: ふ化場及び稚魚供給場欄の※はセンター, ()は道. 3: 放流水系欄の◎は海中飼育等実施沿岸域.

海区	地区	捕獲場	捕獲数 (尾)	採卵数 (千粒)	道内移殖卵数		ふ化場	収容卵数 (千粒)	稚魚 生産数 (千尾)	稚魚移動		放流水系	稚魚 放流数 (千尾)													
					供給卵数 (千粒)	受給卵数 (千粒)				供給場	稚魚数 (千尾)															
えりも	東部	(幌戸)			8,020					芦別	1,500	◎根室以東	1,500													
										オソツベツ	1,900	幌戸川	3,700													
										オソツベツ	1,800															
		(藻散布)								オソツベツ	800	新川	800													
										オソツベツ	1,000	藻散布川	3,000													
		(別寒辺牛)								標茶	2,000															
										美留和	2,820	別寒辺牛川	3,800													
				標茶	980																					
				美留和	3,440																					
				オソツベツ	3,800	◎釧路東部	8,910																			
				標茶	1,670																					
	(チョロベツ)			オソツベツ	2,000	チョロベツ川	2,000																			
	西部	釧路	111,000	102,060	8,020									54,800												
															※鶴居	10,800	9,100	釧路川								
美留和															33,810	28,710										
オソツベツ															20,000	17,000										
標茶															14,480	12,300										
芦別															21,400	18,100										
			美留和	4,600	庶路川	4,600																				
			茶路	9,590	8,190	茶路川	7,200																			
						美留和	120	◎釧路西部	3,090																	
						標茶	1,980																			
						茶路	990																			
	地区計	111,000	102,060	0	8,020		110,080	93,400					93,400													
以東	西部				8,020																					
																	音別	10,600	9,000		音別川	9,000				
																				幕別	1,500	厚内川	1,500			
																	※十勝	17,600	15,300			十勝川	60,500			
																	幕別	28,000	23,810							
																	札内	28,500	24,200							
																	更別第1	12,900	10,990							
																				札内	3,000	◎十勝北部	3,000			
																				更別第1	1,700	当縁川	1,700			
																				更生	1,800	歴舟川	8,100			
														(歴舟)			更生	5,900	4,930	更別第1	1,370					
																				小紋別	2,900	2,470	幕別	2,000	小紋別川	6,900
														(小紋別)						更別第1	2,430					
																							広尾	3,000	豊似川	3,000
						楽古	3,540	3,000	広尾	400	楽古川	3,400														
						楽古	21,400	18,200			広尾川	11,800														
									広尾	1,000	音調津川	1,000														
						猿留	8,200	7,000			猿留川	7,000														
									広尾	2,000	◎十勝南部	2,000														
	地区計	160,800	147,560	8,020	0		139,540	118,900					118,900													
	海区計	271,800	249,620	8,020	8,020		249,620	212,300					212,300													

注1:捕獲場欄の()は補完河川、2:ふ化場及び稚魚供給場欄の※はセンター、()は道、3:放流水系欄の◎は海中飼育等実施沿岸域。

海 区	地 区	捕獲場	捕獲数 (尾)	採卵数 (千粒)	道内移殖卵数		ふ化場	収容卵数 (千粒)	稚魚 生産数 (千尾)	稚魚移動		放流水系	稚魚 放流数 (千尾)					
					供給卵数 (千粒)	受給卵数 (千粒)				供給場	稚魚数 (千尾)							
え	日 高	歌別	10,700	11,000	0	0	歌別	11,000	9,500			歌別川	6,800					
		(仁雁別)										歌別 日高幌別	2,400 800	仁雁別川	3,200			
												日高春別 日高幌別	350 950	様似川	1,300			
		日高幌別	15,100	15,300					日高春別 日高幌別	3,150 9,150	2,700 7,900	元浦	1,450	日高幌別川	7,600			
												歌別	300	◎日高東部	300			
												元浦	3,000	2,600	日高幌別	2,350	元浦川	3,500
		三石	5,600	5,720					三石	5,120	4,500	豊畑	500		三石川	5,000		
		静内	10,200	10,400					※静内 豊畑	7,300 6,420	6,400 5,420				静内川	9,000		
		新冠	5,600	5,770					新冠	4,750	4,180	豊畑	820		新冠川	4,000		
		沙流	4,800	4,820					沙流	3,120	2,700	新冠 豊畑	1,000 1,500		厚別川 沙流川	1,000 4,200		
地区計	52,000	53,010	0	0		53,010	45,900					45,900						
り	胆 振	(鷓川)			0	0				錦多峰 白老 アヨロ 登別 敷生	200 400 200 200 1,200	鷓川	2,200					
		錦多峰	4,400	4,400			錦多峰	4,400	3,700			錦多峰川	3,500					
		白老	8,900	9,000			白老	9,700	8,200		白老	800	社台川	800				
		敷生	10,900	11,000			敷生	11,000	9,200					敷生川	8,000			
		アヨロ	5,000	5,000			アヨロ	5,000	4,200					アヨロ川	4,000			
		登別	4,500	4,500			登別	3,800	3,200					登別川	3,000			
地区計	33,700	33,900	0	0		33,900	28,500					28,500						
も	噴 火 湾				6,000	0	千舞別	5,300	4,600				千舞別川	1,000				
							気仙	2,400	2,000					気仙川	1,000			
							関内	4,000	3,400									
		長流	6,300	6,400							気仙 関内	500 3,000		長流川	3,500			
		貫気別	9,700	9,900							貫気別	4,600	3,900	千舞別	3,000	貫気別川	6,900	
											千舞別 気仙 関内	600 500 400		◎胆振西部	1,500			
		長万部								長万部	3,900	3,300			静狩川	1,800		
		(長万部)											長万部 遊楽部	1,500 250		長万部川	1,750	
		(国縫)											遊楽部	1,750		国縫川	1,750	
		遊楽部	28,500	30,700					※八雲 遊楽部	8,200 18,600	7,500 16,200				遊楽部川	16,700		
								遊楽部	3,500		落部川	3,500						
鳥崎	11,700	12,400						尾白内	5,000		鳥崎川	5,000						
								榎法華	2,400		尾白内川	2,400						
								遊楽部	1,500		◎渡島北部	2,000						
地区計	56,200	59,400	6,000	0		53,400	46,400					48,800						
西	道 南	鹿部	3,700	4,000	2,000	6,000	鹿部	3,000	2,600	榎法華	1,000		鹿部川	2,900				
		(常路)									鹿部 榎法華	700 300		常路川	1,000			
		大船	5,600	6,000			大船	3,000	2,600	榎法華	2,100			大船川	4,700			
		尻岸内	10,700	11,400			尻岸内	7,200	6,300	榎法華	1,700			尻岸内川	7,500			
		(原木)									榎法華 尻岸内	2,000 500		原木川	2,500			
		汐泊	10,300	11,000							榎法華	3,900		汐泊川	8,400			
		(大野)										上磯	1,500		大野川	1,500		
		戸切地	20,300	21,750						上磯 上磯中野	11,600 11,600	10,300 10,300			戸切地川	9,000		
		茂辺地	18,500	19,750						茂辺地	1,700	1,500	上磯	8,100		茂辺地川	9,600	
		(大当別)											上磯中野	2,000		大当別川	2,000	
		(亀川)								亀川	1,900	1,600	福島	1,900		亀川	3,500	
													福島	1,000		木古内川	1,000	
		知内	9,600	10,200						知内	11,600	10,000			知内川	10,000		
福島	1,800	1,900				福島	13,200	11,200			福島川	5,000						
地区計	80,500	86,000	2,000	6,000		90,000	78,300					72,600						
海区計	222,400	232,310	8,000	6,000		230,310	199,100					195,800						
北海道計	1,274,300	1,191,130	80,220	80,220		1,191,130	1,012,300					1,012,300						

北海道におけるサケ海中飼育詳細計画

海区	地区	沿岸域	稚魚移動		放流箇所	稚魚放流数(千尾)	備考	
			供給場	稚魚数(千尾)				
オホーツク	東部	網走東部	秋の川第1	1,500	◎文吉湾	1,500		
			秋の川第1	2,000	◎ウトロ漁港	2,000		
			来運	2,000	◎知布泊漁港	2,000		
		網走南部	来運	1,000	◎斜里漁港	1,000		
			上里	1,000	◎網走港湾	2,000		
			相生	4,000	◎能取漁港	6,000		
	地区計				6箇所	14,500		
	中部	網走西部	置戸	2,000	◎常呂漁港	2,000		
			置戸	1,000	◎浜佐呂間	1,000		
			置戸	2,000	◎サロマ湖トカロチ	2,000		
			湧別5線	700	◎湧別漁港	700		
			湧別5線	400	◎湧別湖南	400		
		網走北部	湧別5線	400	◎湧別湖北	400		
			湧別5線	500	◎コムケ湖	1,500		
			渚滑	1,000				
			湧別5線	3,000	◎紋別港湾	5,000		
			渚滑	2,000				
			興部	3,000	◎沙留漁港	3,000		
			興部	2,000	◎興部漁港	2,000		
幌内			500	◎沢木漁港	500			
西部	宗谷南部	歌登	300	◎乙忠部漁港	300			
		歌登	300	◎山白漁港	300			
		歌登	300	◎枝幸港湾	300			
	宗谷東部	問牧	300	◎目梨泊漁港	300			
		鬼志別	300	◎浜猿弘漁港	300			
地区計				14箇所	20,000			
海区計				27箇所	36,300			
日本海	北部	宗谷西部	中頓別	1,000	◎抜海漁港	1,000		
			東利尻	1,000	◎鬼脇港湾	2,000		
			朝日	1,000				
			朝日	500	◎旭浜漁港	500		
			東利尻	500	◎南浜漁港	500		
			東利尻	500	◎稚内港湾	500		
			東利尻	1,200	◎香深井漁港	1,200		
			東利尻	600	◎船泊港湾	600		
			新朝日	500	◎声間漁港	500		
			朝日	500	◎西稚内漁港	1,000		
			新朝日	500				
			東利尻	500	◎稚咲内漁港	500		
			留萌北部	中川	900	◎天塩港湾	900	
				留萌南部	羊蹄	300	◎豊岬漁港	300
	羊蹄	300			◎苫前漁港	300		
	羊蹄	600			◎礼受漁港	600		
	羊蹄	600			◎別刈漁港	600		
	羊蹄	600	◎雄冬漁港	600				
	地区計				16箇所	11,600		
	南部	後志南部	真狩	200	◎盃漁港	200		
			真狩	400	◎泊漁港	400		
		檜山北部	瀬棚	100	◎虻羅漁港	100		
			瀬棚	100	◎瀬棚港湾	100		
		檜山南部	瀬棚	2,000	◎鶴泊漁港	2,000		
			南檜山	500	◎泊漁港	500		
京極			500	◎江差港湾	500			
京極		1,000	◎五勝手漁港	1,000				
京極	500	◎小砂子漁港	500					
地区計				9箇所	5,300			
海区計				25箇所	16,900			

海区	地区	沿岸域	稚魚移動		放流箇所	稚魚放流数(千尾)	備考
			供給場	稚魚数(千尾)			
根室	北部	根室北部	上標津	1,000	◎峯浜漁港	2,000	
			植別	1,000			
	地区計				1箇所	2,000	
	南部	根室南部	床丹	1,000	◎尾岱沼漁港	1,000	
			床丹	3,000	◎床丹地先	3,000	
			奥西別	1,000	◎別海漁港	1,000	
西別			2,000	◎風蓮湖	2,000		
床丹	500	◎トーサムボロ漁港	500				
地区計				5箇所	7,500		
海区計				6箇所	9,500		
えりも	東部	根室以東	芦別	500	◎沖根婦漁港	500	
			芦別	500	◎昆布盛地先	500	
			芦別	500	◎三里浜地先	500	
	釧路東部	オソソバツ	1,300	◎霧多布港湾冲	2,970		
		標茶	1,670				
		美留和	490	◎藻散布漁港	990		
		オソソバツ	500				
	釧路西部	美留和	2,950	◎厚岸漁港	4,950		
		オソソバツ	2,000				
		標茶	990	◎老若舞漁港	990		
		標茶	990	◎昆布森漁港	990		
		美留和	120	◎釧路港東港区	120		
	茶路	990	◎白糠漁港	990			
	地区計				10箇所	13,500	
西部	十勝北部	札内	3,000	◎厚内漁港	3,000		
		広尾	1,000	◎十勝港湾	1,000		
		広尾	1,000	◎音調津漁港	1,000		
地区計				3箇所	5,000		
海区計				13箇所	18,500		
えりも	日高	日高東部	歌別	150	◎旭漁港	150	
			歌別	150	◎東洋漁港	150	
地区計				2箇所	300		
噴火湾	胆振西部	気仙	500	◎礼文漁港冲	500		
		千舞別	600	◎有珠漁港冲	600		
		関内	400	◎虻田漁港冲	400		
		遊楽部	1,500	◎落部漁港	1,500		
		尾白内	500	◎森漁港	500		
地区計				5箇所	3,500		
海区計				7箇所	3,800		
全道計				78箇所	85,000		

北海道におけるサケ人工ふ化放流計画表（期別集計表）

海区	地区	期別	捕獲数 (尾)	採卵数 (千粒)	道内移殖卵数		收容卵数 (千粒)	稚魚 生産数 (千尾)	稚魚 放流数 (千尾)	
					供給卵数	受給卵数				
					(千粒)	(千粒)				
オホーツク	東部	前期	34,700	29,800	0	0	29,800	24,500	24,500	
		中期	58,800	51,100	0	0	51,100	42,700	42,700	
		後期	39,800	32,700	0	0	32,700	26,800	26,800	
		地区計	133,300	113,600	0	0	113,600	94,000	94,000	
	中部	前期	29,700	25,600	0	0	25,600	21,000	21,000	
		中期	67,000	57,400	0	0	57,400	47,400	47,400	
		後期	15,600	13,300	0	0	13,300	11,100	11,100	
		地区計	112,300	96,300	0	0	96,300	79,500	79,500	
	西部	前期	30,900	30,500	9,500	3,600	24,600	21,000	18,000	
		中期	32,100	31,600	8,400	2,600	25,800	22,300	20,300	
		後期	8,000	7,800	0	0	7,800	6,500	6,500	
		地区計	71,000	69,900	17,900	6,200	58,200	49,800	44,800	
海区計			316,600	279,800	17,900	6,200	268,100	223,300	218,300	
日本海	北部	前期	34,500	34,800	7,600	12,500	40,600	33,300	37,100	
		中期	19,900	20,000	2,600	8,400	24,900	20,900	22,900	
		後期	0	0	0	0	0	0	0	
		地区計	54,400	54,800	10,200	20,900	65,500	54,200	60,000	
	中部	前期	62,800	58,500	32,200	0	26,300	22,600	33,600	
		中期	18,500	18,200	3,900	0	14,300	13,000	15,500	
		後期	1,700	1,500	0	0	1,500	1,400	1,400	
		地区計	83,000	78,200	36,100	0	42,100	37,000	50,500	
	南部	前期	50,300	51,200	0	33,200	84,400	75,070	63,270	
		中期	16,200	16,400	0	5,900	22,300	19,330	20,130	
		後期	0	0	0	0	0	0	0	
		地区計	66,500	67,600	0	39,100	106,700	94,400	83,400	
海区計			203,900	200,600	46,300	60,000	214,300	185,600	193,900	
根室	北部	前期	41,400	36,500	0	0	36,500	30,500	30,500	
		中期	57,900	51,300	0	0	51,300	42,800	42,800	
		後期	47,600	41,500	0	0	41,500	34,700	34,700	
		地区計	146,900	129,300	0	0	129,300	108,000	108,000	
	南部	前期	40,000	35,200	0	0	35,200	29,500	29,500	
		中期	45,000	39,900	0	0	39,900	33,700	33,700	
		後期	27,700	24,400	0	0	24,400	20,800	20,800	
		地区計	112,700	99,500	0	0	99,500	84,000	84,000	
	海区計			259,600	228,800	0	0	228,800	192,000	192,000

海 区	地 区	期 別	捕獲数 (尾)	採卵数 (千粒)	道内移殖卵数		収容卵数 (千粒)	稚魚 生産数 (千尾)	稚魚 放流数 (千尾)	
					供給卵数 (千粒)	受給卵数 (千粒)				
え り も 以 東	東 部	前期	43,400	39,850	0	4,480	44,330	37,440	37,440	
		中期	47,600	43,820	0	3,540	47,360	40,240	40,240	
		後期	20,000	18,390	0	0	18,390	15,720	15,720	
		地区計	111,000	102,060	0	8,020	110,080	93,400	93,400	
	西 部	前期	63,600	58,360	4,480	0	53,880	45,790	45,790	
		中期	75,600	69,410	3,540	0	65,870	56,180	56,180	
		後期	21,600	19,790	0	0	19,790	16,930	16,930	
		地区計	160,800	147,560	8,020	0	139,540	118,900	118,900	
	海区計			271,800	249,620	8,020	8,020	249,620	212,300	212,300
	え り も 以 西	日 高	前期	14,100	14,270	0	0	14,270	12,370	12,370
中期			21,850	22,230	0	0	22,230	19,150	19,150	
後期			16,050	16,510	0	0	16,510	14,380	14,380	
地区計			52,000	53,010	0	0	53,010	45,900	45,900	
胆 振		前期	8,700	8,750	0	0	8,750	7,350	7,350	
		中期	13,100	13,250	0	0	13,250	11,100	11,100	
		後期	11,900	11,900	0	0	11,900	10,050	10,050	
		地区計	33,700	33,900	0	0	33,900	28,500	28,500	
噴 火 湾		前期	9,900	10,450	0	0	10,450	9,100	9,100	
		中期	17,800	18,800	0	0	18,800	16,300	16,300	
		後期	28,500	30,150	6,000	0	24,150	21,000	23,400	
		地区計	56,200	59,400	6,000	0	53,400	46,400	48,800	
道 南		前期	8,800	9,750	0	0	9,750	8,350	8,350	
		中期	36,100	38,350	2,000	0	36,350	31,650	28,350	
		後期	35,600	37,900	0	6,000	43,900	38,300	35,900	
		地区計	80,500	86,000	2,000	6,000	90,000	78,300	72,600	
海区計			222,400	232,310	8,000	6,000	230,310	199,100	195,800	
北海道計			1,274,300	1,191,130	80,220	80,220	1,191,130	1,012,300	1,012,300	

北海道におけるサケ人工ふ化放流計画表（前期）

注1: 捕獲場欄の()は補完河川. 2: ふ化場及び稚魚供給場欄の※はセンター, ()は道. 3: 放流水系欄の◎は海中飼育等実施沿岸域.

海 区	地 区	捕獲場	捕獲数 (尾)	採卵数 (千粒)	道内移殖卵数		ふ化場	収容卵数 (千粒)	稚魚 生産数 (千尾)	稚魚移動		放流水系	稚魚 放流数 (千尾)									
					供給卵数 (千粒)	受給卵数 (千粒)				供給場	稚魚数 (千尾)											
オ ホ	東 部	岩尾別	2,700	2,300							秋の川第2	1,900	岩尾別川	1,900								
		(遠音別)																				
		(奥薬別)																秋の川第1	2,000	奥薬別川	2,000	
		斜里	11,200	9,700							※斜里	2,200	2,000							斜里川	5,100	
											秋の川第1	5,500	4,500									
											秋の川第2	2,300	1,900									
											来運	2,000	1,600						来運	1,000	◎網走東部	1,000
		(止別)									止別	2,500	2,000								止別川	2,000
		(藻琴)									藻琴	2,600	2,000								藻琴川	2,000
											網走	20,800	17,800	相生	6,000	5,000					網走川	7,000
			(能取)			上里	6,700	5,500														
											相生 上里	1,500 2,000	◎網走南部	3,500								
	地区計		34,700	29,800	0	0		29,800	24,500					24,500								
イ	中 部	常呂	4,900	4,200			置戸	1,200	1,000					常呂川	2,500							
		湧別	9,600	8,200			日吉	3,000	2,500						湧別川	4,800						
							丸瀬布	5,800	4,800					置戸	1,000	◎網走西部	1,000					
		渚滑	5,500	4,900			渚滑	4,900	4,000							渚滑川	2,700					
							興部	4,800	4,000							興部川	2,000					
		(雄武)												幌内	300	雄武川	300					
		幌内	9,700	8,300			幌内	5,900	4,700							幌内川	2,400					
														渚滑 興部 幌内	1,300 2,000 2,000	◎網走北部	5,300					
	地区計		29,700	25,600	0	0		25,600	21,000					21,000								
ウ	西 部				5,400						新頓別	600	音標川	600								
		徳志別	17,900	17,700			※徳志別	5,500	4,800						徳志別川	4,800						
		(北見幌別)					歌登	2,400	2,000							北見幌別川	1,100					
							問牧	1,400	1,200	新頓別	900	900				問牧川	1,800					
										歌登	300	300				◎宗谷南部	1,200					
										問牧												
		頓別	9,400	9,300			頓別	2,500	2,100							頓別川	5,000					
							中頓別	3,600	3,000													
							新頓別	7,500	6,500													
							鬼志別	1,700	1,400													
			知来別	3,600	3,500	1,200					鬼志別 新頓別	800 2,100	知来別川	2,900								
											鬼志別	600	◎宗谷東部	600								
	地区計		30,900	30,500	9,500	3,600		24,600	21,000					18,000								
	海区計		95,300	85,900	9,500	3,600		80,000	66,500					63,500								

注1:捕獲場欄の()は補完河川. 2:ふ化場及び稚魚供給場欄の※はセンター,()は道. 3:放流水系欄の◎は海中飼育等実施沿岸域.

海区	地区	捕獲場	捕獲数 (尾)	採卵数 (千粒)	道内移殖卵数		ふ化場	収容卵数 (千粒)	稚魚 生産数 (千尾)	稚魚移動		放流水系	稚魚 放流数 (千尾)			
					供給卵数 (千粒)	受給卵数 (千粒)				供給場	稚魚数 (千尾)					
日本	北				3,600	12,500	東利尻	4,200	3,500			寿川	800			
							朝日	2,400	2,000			朝日川	2,000			
		(増幌)										中頓別	2,000	増幌川	2,000	
												中頓別	1,000	◎宗谷西部	6,200	
												東利尻	2,700			
												朝日	1,500			
													新朝日	1,000		
		天塩	12,100	12,300					※天塩	3,000	2,500				天塩川	8,500
		中川	2,800	2,900					中川	7,000	5,700					
		美深	0	0					問寒別	1,500	1,200					
	遠別	5,600	5,600								新朝日	2,500	遠別川	3,300		
											京極	800				
											羊蹄	400	風連別川	400		
											中川	900	◎留萌北部	900		
											羊蹄	1,100	羽幌川	1,100		
											羊蹄	1,200	小平築川	1,200		
											羊蹄	3,000	信砂川	3,000		
											羊蹄	16,600	暑寒別川	5,300		
											羊蹄	2,400	◎留萌南部	2,400		
		地区計		34,500	34,800	7,600	12,500		40,600	33,300				37,100		
中					26,900	5,300					京極	2,000	浜益川	2,000		
	(厚田)											京極	1,500	厚田川	1,500	
	千歳	54,600	50,300					※千歳	20,800	17,700				石狩川	17,700	
	余市	8,200	8,200					余市	2,900	2,600	真狩	1,500	余市川	4,600		
											京極	500				
	(古平)							古平	2,600	2,300	真狩	1,500	古平川	4,800		
											京極	1,000				
									真狩	500	美国川	1,500				
									京極	1,000						
									真狩	1,500	積丹川	1,500				
	地区計		62,800	58,500	32,200	0		26,300	22,600				33,600			
海	南	(古宇)			27,900	5,300					真狩	1,370	古宇川	1,870		
									京極	500						
									真狩	400			盃川	400		
		野東	10,200	10,200					岩内	3,900	3,500	真狩	1,100	野東川	4,600	
		尻別	7,700	7,900					真狩	10,300	9,470			尻別川	5,000	
									京極	31,800	29,400					
		(朱太)							寿都	5,300	4,500	京極	2,000	朱太川	6,500	
		(泊)										京極	1,100	泊川	1,100	
												真狩	1,000			
												京極	2,000	千走川	3,000	
									真狩	600	◎後志南部	600				
									瀬棚	800	嗣内川	800				
									瀬棚	1,000	馬場川	1,000				
	利別	19,900	20,400			瀬棚	15,300	13,000			利別川	9,000				
									瀬棚	1,000	良瑠石川	1,000				
									京極	2,000	貝取淵川	2,000				
									京極	2,000	小川	2,000				
									京極	1,000	相沼内川	6,400				
	(相沼内)					相沼内	2,000	1,700	上ノ国	3,700						
								瀬棚	1,200	◎檜山北部	1,200					
								京極	1,000	姫川	1,000					
厚沢部	8,100	8,200			南檜山	6,300	5,200	上ノ国	1,300	厚沢部川	6,000					
天の	4,400	4,500			上ノ国	9,500	8,300	京極	3,000	天の川	6,300					
								京極	1,000	石崎川	1,000					
								京極	2,000	◎檜山南部	2,500					
								南檜山	500							
	地区計		50,300	51,200	0	33,200		84,400	75,070				63,270			
	海区計		147,600	144,500	39,800	45,700		151,300	130,970				133,970			

注1:捕獲場欄の()は補完河川. 2:ふ化場及び稚魚供給場欄の※はセンター, ()は道. 3:放流水系欄の◎は海中飼育等実施沿岸域.

海 区	地 区	捕獲場	捕獲数 (尾)	採卵数 (千粒)	道内移殖卵数		ふ化場	収容卵数 (千粒)	稚魚 生産数 (千尾)	稚魚移動		放流水系	稚魚 放流数 (千尾)		
					供給卵数 (千粒)	受給卵数 (千粒)				供給場	稚魚数 (千尾)				
根 室	北 部									上標津	1,000	ルサ川	1,000		
										上標津	1,000	モセカルベツ川	1,000		
		羅臼	3,800	3,400				羅臼	2,400	2,000			羅臼川	2,000	
		春茹古丹	3,800	3,400							中標津	4,500	春茹古丹川	4,500	
		(元崎無異)						元崎無異	3,600	3,000			元崎無異川	3,000	
		薫別	5,400	4,800				薫別	4,800	4,000			薫別川	4,000	
		伊茶仁	3,400	2,900				※伊茶仁	2,900	2,500			伊茶仁川	2,500	
		標津	25,000	22,000				中標津 上標津	17,400 5,400	14,500 4,500			標津川	11,500	
	地区計	41,400	36,500	0	0			36,500	30,500				30,500		
	南 部	当幌	11,000	9,600				計根別	4,800	4,000			当幌川	4,000	
		(春別)													
		床丹	1,300	1,200				床丹	6,000	5,000			床丹川	2,500	
		西別	21,000	18,400				※虹別	5,800	5,000				西別川	13,000
								西別	12,600	10,500					
本別							本別	6,000	5,000						
										西別	3,000	風蓮川	3,000		
										西別	3,000	別当賀川	3,000		
									西別	1,000	オンネベツ川	1,000			
									西別	500	第2ホニオイ川	500			
地区計	40,000	35,200	0	0			35,200	29,500				29,500			
海区計	81,400	71,700	0	0			71,700	60,000				60,000			
え り も 以 東	東 部	(幌戸)								芦別	1,500	◎根室以東	1,500		
										オソツベツ	1,800	幌戸川	1,800		
										オソツベツ	800	新川	800		
		(藻散布)								オソツベツ	1,000	藻散布川	1,000		
		(別寒辺牛)								美留和	2,190	別寒辺牛川	2,190		
										オソツベツ	3,800	◎釧路東部	3,800		
										オソツベツ	1,200	チヨロベツ川	1,200		
		釧路	43,400	39,850			4,480	※鶴居 美留和 オソツベツ 芦別	3,600 11,530 16,000 7,400	2,900 9,710 13,600 6,260			釧路川	17,660	
	地区計	43,400	39,850	0	4,480			44,330	37,440				37,440		
	西 部	音別						音別	3,680	3,120			音別川	3,120	
		幕別 千代田	49,400	45,370			4,480	※十勝 幕別 札内 更別第1	7,800 5,030 8,700 10,100	6,700 4,270 7,380 8,580			十勝川	23,840	
								更別第1		1,000	当縁川	1,000			
					(歴舟)			更生	2,950	2,460	更別第1	740	歴舟川	3,200	
		(小紋別)						小紋別	1,450	1,240	更別第1	1,350	小紋別川	2,590	
(楽古)							楽古	1,180	1,000	広尾	2,000	豊似川	2,000		
広尾		10,600	9,690				広尾	9,690	8,240	広尾	400	楽古川	1,400		
										広尾	500	音調津川	500		
猿留	3,600	3,300				猿留	3,300	2,800			猿留川	2,800			
地区計	63,600	58,360	4,480	0			53,880	45,790				45,790			
海区計	107,000	98,210	4,480	4,480			98,210	83,230				83,230			

注1:捕獲場欄の()は補完河川。 2:ふ化場及び稚魚供給場欄の※はセンター、()は道。 3:放流水系欄の◎は海中飼育等実施沿岸域。

海 区	地 区	捕獲場	捕獲数 (尾)	採卵数 (千粒)	道内移殖卵数		ふ化場	収容卵数 (千粒)	稚魚 生産数 (千尾)	稚魚移動		放流水系	稚魚 放流数 (千尾)	
					供給卵数 (千粒)	受給卵数 (千粒)				供給場	稚魚数 (千尾)			
え	日 高	歌別	2,100	2,200			歌別	2,200	1,850			歌別川	1,850	
		(仁雁別)									日高幌別	800	仁雁別川	800
											日高幌別	400	様似川	400
		日高幌別	4,700	4,750			日高幌別	4,750	4,200		日高幌別	900	日高幌別川	2,100
													元浦川	900
		三石	1,600	1,600			三石	1,600	1,410				三石川	1,410
		※静内 豊畑	2,800	2,800			※静内 豊畑	800	700				静内川	2,360
		新冠	1,600	1,660			新冠	1,660	1,460				新冠川	960
										新冠	500	厚別川	500	
	沙流	1,300	1,260			沙流	1,260	1,090				沙流川	1,090	
	地区計	14,100	14,270	0	0		14,270	12,370					12,370	
	胆 振	(鷓川)									敷生	600	鷓川	600
		錦多峰	1,100	1,100			錦多峰	1,100	950				錦多峰川	950
											白老	400	社台川	400
白老		2,400	2,400			白老	2,400	2,000				白老川	1,600	
敷生		2,800	2,850			敷生	2,850	2,400				敷生川	1,800	
アヨロ		1,200	1,200			アヨロ	1,200	1,000				アヨロ川	1,000	
地区計	8,700	8,750	0	0		8,750	7,350					7,350		
も 火 湾							千舞別	1,250	1,100			千舞別川	500	
	長流	1,800	1,800			気仙	1,800	1,500			気仙	500	気仙川	500
	貫気別	2,800	2,850			貫気別	1,600	1,300				長流川	500	
										千舞別 気仙	600 500	◎胆振西部	1,100	
	(長万部)													
	(国縫)													
	遊楽部	3,800	4,200			※八雲 遊楽部	2,700	2,500				遊楽部川	3,800	
	鳥崎	1,500	1,600								尾白内	1,150	鳥崎川	1,150
							尾白内	1,600	1,400					
	地区計	9,900	10,450	0	0		10,450	9,100			尾白内	250	◎渡島北部	250
西 道 南	鹿部	900	1,000			鹿部	1,000	850				鹿部川	850	
	(常路)													
	大船	1,800	2,000			大船	2,000	1,700				大船川	1,700	
	(矢尻)					榎法華	4,000	3,400						
	尻岸内	1,800	2,000							榎法華	1,700	尻岸内川	1,700	
	(原木)													
	汐泊	3,000	3,300			汐泊	1,300	1,100		榎法華	1,700	汐泊川	2,800	
	(大野)													
	戸切地	1,300	1,450			上磯中野	1,450	1,300				戸切地川	1,300	
	茂辺地													
	(大当別)													
(亀川)														
知内														
福島														
地区計	8,800	9,750	0	0		9,750	8,350					8,350		
海区計	41,500	43,220	0	0		43,220	37,170					37,170		
北海道計	472,800	443,530	53,780	53,780		444,430	377,870					377,870		

北海道におけるサケ海中飼育詳細計画（前期）

海区	地区	沿岸域	稚魚移動		放流箇所	稚魚放流数(千尾)	備考
			供給場	稚魚数(千尾)			
オホshima	東部	網走東部	来 運	1,000	◎知布泊漁港	1,000	
			上 里	500	◎網走港湾	500	
		網走南部	上 里	1,500	◎能取漁港	3,000	
			相 生	1,500			
	地区計				3箇所	4,500	
	中部	網走西部	置 戸	1,000	◎常呂漁港	1,000	
			渚 滑	500	◎コムケ湖	500	
		網走北部	渚 滑	800	◎紋別港湾	800	
			興部	1,000	◎沙留漁港	1,000	
			興部	1,000	◎興部漁港	1,000	
			幌 内	500	◎沢木漁港	500	
			幌 内	500	◎雄武漁港	500	
			幌 内	500	◎元稲府漁港	500	
	幌 内	500	◎幌内漁港	500			
	地区計				9箇所	6,300	
	西部	宗谷南部	歌 登	300	◎乙忠部漁港	300	
			歌 登	300	◎山口漁港	300	
			歌 登	300	◎枝幸港湾	300	
			問牧	300	◎目梨泊漁港	300	
宗谷東部		鬼志別	300	◎浜猿払漁港	300		
		鬼志別	200	◎東浦漁港	200		
		鬼志別	100	◎宗谷港湾	100		
		地区計				7箇所	1,800
海区計				19箇所	12,600		
日本海	北部	宗谷西部	中頓別	1,000	◎抜海漁港	1,000	
			東利尻	1,000	◎鬼脇港湾	2,000	
			朝 日	1,000			
			朝 日	500	◎旭浜漁港	500	
			東利尻	500	◎南浜漁港	500	
			東利尻	1,200	◎香深井漁港	1,200	
			新朝日	500	◎声間漁港	500	
		新朝日	500	◎西稚内漁港	500		
		留萌北部	中 川	900	◎天塩港湾	900	
		留萌南部	羊 蹄	300	◎豊岬漁港	300	
			羊 蹄	300	◎苫前漁港	300	
			羊 蹄	600	◎礼受漁港	600	
			羊 蹄	600	◎別笥漁港	600	
	羊 蹄		600	◎雄冬漁港	600		
	地区計				13箇所	9,500	
	南部	後志南部	真 狩	200	◎歪漁港	200	
			真 狩	400	◎泊漁港	400	
		檜山北部	瀬 棚	100	◎虹羅漁港	100	
			瀬 棚	100	◎瀬棚港湾	100	
			瀬 棚	1,000	◎鶴泊漁港	1,000	
		檜山南部	南檜山	500	◎泊漁港	500	
			京 極	500	◎江差港湾	500	
京 極			1,000	◎五勝手漁港	1,000		
京 極			500	◎小砂子漁港	500		
地区計				9箇所	4,300		
海区計				22箇所	13,800		

海区	地区	沿岸域	稚魚移動		放流箇所	稚魚放流数(千尾)	備考
			供給場	稚魚数(千尾)			
根室	北部	根室北部	上標津	1,000	◎峰浜漁港	1,000	
			地区計			1箇所	1,000
	南部	根室南部	床 丹	1,000	◎尾岱沼漁港	1,000	
			床 丹	1,000	◎床丹地先	1,000	
			床 丹	500	◎トーサムボロ漁港	500	
地区計				3箇所	2,500		
海区計				4箇所	3,500		
えりも	東部	根室以東	芦 別	500	◎沖根婦漁港	500	
			芦 別	500	◎昆布盛地先	500	
			芦 別	500	◎三里浜地先	500	
		釧路東部	オソツベツ	1,300	◎霧多布港湾沖	1,300	
			オソツベツ	500	◎藻散布漁港	500	
	オソツベツ	2,000	◎厚岸漁港	2,000			
	地区計				6箇所	5,300	
	西部	十勝南部	広 尾	500	◎十勝港湾	500	
			広 尾	500	◎音調津漁港	500	
	地区計				2箇所	1,000	
海区計				8箇所	6,300		
えりも以西	噴火湾	胆振西部	気 仙	500	◎礼文漁港沖	500	
			千舞別	600	◎有珠漁港沖	600	
		渡島北部	尾白内	250	◎森漁港	250	
地区計				3箇所	1,350		
海区計				3箇所	1,350		
全道計				56箇所	37,550		

北海道におけるサケ人工ふ化放流計画表（中期）

注1:捕獲場欄の()は補完河川. 2:ふ化場及び稚魚供給場欄の※はセンター, ()は道. 3:放流水系欄の◎は海中飼育等実施沿岸域.

海 区	地 区	捕獲場	捕獲数 (尾)	採卵数 (千粒)	道内移殖卵数		ふ化場	収容卵数 (千粒)	稚魚 生産数 (千尾)	稚魚移動		放流水系	稚魚 放流数 (千尾)		
					供給卵数 (千粒)	受給卵数 (千粒)				供給場	稚魚数 (千尾)				
オ ホ	東 部									秋の川第1	500	ルシャ川	1,500		
										秋の川第2	1,000				
		岩尾別	4,000	3,400							秋の川第2	1,800	岩尾別川	1,800	
		(遠音別)													
		(奥薬別)													
		斜里	23,000	20,300			※斜里	4,300	3,900				斜里川	9,100	
							秋の川第1	11,800	9,700						
							秋の川第2	3,400	2,800						
							来運	4,200	3,500						
												秋の川第1	3,500	◎網走東部	5,500
										来運	2,000				
	(止別)					止別	3,600	3,000					止別川	3,000	
	(藻琴)					藻琴	3,400	2,900					藻琴川	2,900	
	網走	31,800	27,400			相生	10,400	8,600					網走川	11,400	
					上里	10,000	8,300								
(能取)										上里	1,000	バイラギ川	1,000		
										相生	2,500	◎網走南部	4,500		
										上里	2,000				
地区計			58,800	51,100	0	0		51,100	42,700				42,700		
イ ツ	中 部	常呂	15,600	13,400			置戸	6,000	4,800				常呂川	5,500	
		湧別	28,900	24,700			日吉	5,600	4,700				湧別川	13,900	
							丸瀬布	10,100	8,400						
							湧別5線	12,800	10,500			置戸	4,000	◎網走西部	5,500
											湧別5線	1,500			
		渚滑	9,200	8,000			渚滑	7,400	6,100					渚滑川	4,400
		(雄武)					興部	6,000	5,000					興部川	2,000
		幌内	13,300	11,300								幌内	1,700	雄武川	1,700
					幌内	9,500	7,900					幌内川	6,200		
地区計			67,000	57,400	0	0		57,400	47,400				47,400		
ウ ク	西 部	徳志別	15,500	15,300	3,100		※徳志別	4,700	4,400				徳志別川	4,400	
		(北見幌別)					ケモナイ	4,100	3,500	新頓別	2,200	北見幌別川	5,700		
										新頓別	700	問牧川	700		
		頓別	13,700	13,500	5,300	2,600	頓別	3,200	2,800				頓別川	6,100	
							中頓別	2,600	2,000						
							新頓別	9,700	8,300						
		知来別	2,900	2,800			鬼志別	1,500	1,300			鬼志別	1,300	知来別川	3,400
									新頓別	2,100					
地区計			32,100	31,600	8,400	2,600		25,800	22,300				20,300		
海区計			157,900	140,100	8,400	2,600		134,300	112,400				110,400		

注1:捕獲場欄の()は補完河川. 2:ふ化場及び稚魚供給場欄の太字はセンター,()は道. 3:放流水系欄の◎は海中飼育等実施沿岸域.

海 区	地 区	捕獲場	捕獲数 (尾)	採卵数 (千粒)	道内移殖卵数		ふ化場	収容卵数 (千粒)	稚魚 生産数 (千尾)	稚魚移動		放流水系	稚魚 放流数 (千尾)	
					供給卵数 (千粒)	受給卵数 (千粒)				供給場	稚魚数 (千尾)			
日 本	北 部				2,600	3,100	東利尻	4,200	3,500			寿川	1,300	
						5,300	朝日	2,400	2,000			朝日川	2,500	
							新朝日	1,800	1,500					
		(増幌)								東利尻	600	大沢川	600	
										中頓別	2,000	増幌川	2,500	
										朝日	500			
										東利尻	1,600	◎宗谷西部	2,100	
										朝日	500			
		天塩	7,500	7,600			※天塩	2,800	2,500			天塩川	5,100	
		中川	0	0			中川	1,600	1,300					
		美深	900	900			問寒別	1,600	1,300					
		遠別	3,000	3,000										
												羊蹄	1,300	遠別川
									羊蹄	300	風連別川	300		
									羊蹄	600	羽幌川	600		
									羊蹄	800	小平薬	800		
									羊蹄	1,900	信砂川	1,900		
									羊蹄	3,900	暑寒別川	3,900		
									羊蹄	10,500	8,800			
	地区計	19,900	20,000	2,600	8,400			24,900	20,900				22,900	
本 部	中 部				3,900					京極	1,000	浜益川	1,000	
		(厚田)							京極	500	厚田川	500		
		千歳	16,900	16,700			※千歳	12,000	10,900			石狩川	10,900	
		余市	1,600	1,500			余市	1,500	1,400	真狩	500	余市川	1,900	
		(古平)					古平	800	700			古平川	700	
											真狩	500	積丹川	500
	地区計	18,500	18,200	3,900	0			14,300	13,000				15,500	
海 部	南 部	(古宇)			3,900					真狩	430	古宇川	430	
		野束	1,600	1,600					真狩	900	野束川	900		
		尻別	2,400	2,400			真狩	2,700	2,330			尻別川	2,000	
		(朱太)					京極	5,200	4,600					
		(泊)								京極	1,100	泊川	1,100	
										瀬棚	1,000	馬場川	1,000	
		利別	7,700	7,800			瀬棚	5,900	5,000			利別川	3,000	
		(相沼内)					相沼内	1,600	1,300	上ノ国	300	相沼内川	1,600	
										瀬棚	1,000	◎檜山北部	1,000	
		厚沢部	2,600	2,700			南檜山	300	200	上ノ国	2,300	厚沢部川	2,500	
		天の	1,900	1,900			上ノ国	4,600	4,200			天の川	1,600	
											福島	1,000	小鴨津川	1,000
							2,000	及部	2,000	1,700	福島	2,300	及部川	4,000
	地区計	16,200	16,400	0	5,900			22,300	19,330			20,130		
	海区計	54,600	54,600	6,500	14,300			61,500	53,230				58,530	

注1:捕獲場欄の()は補完河川. 2:ふ化場及び稚魚供給場欄の※はセンター、()は道. 3:放流水系欄の◎は海中飼育等実施沿岸域.

海区	地区	捕獲場	捕獲数 (尾)	採卵数 (千粒)	道内移殖卵数		ふ化場	収容卵数 (千粒)	稚魚 生産数 (千尾)	稚魚移動		放流水系	稚魚 放流数 (千尾)				
					供給卵数 (千粒)	受給卵数 (千粒)				供給場	稚魚数 (千尾)						
根	北									中標津	500	モイレウシ川	500				
										モセカルベツ	800	ルサ川	800				
												モセカルベツ川	2,000				
		羅臼	3,700	3,300				モセカルベツ	4,100	3,400	600	羅臼川	3,500				
		春苅古丹	3,700	3,300							植別 元崎無異	500 4,500	春苅古丹川	5,000			
											植別		植別川	1,500			
											植別	1,000	◎根室北部	1,000			
		(元崎無異)									元崎無異	11,400	元崎無異川	5,000			
		薫別	5,400	4,800							薫別	4,800	薫別川	4,000			
		忠類									忠類	3,000	忠類川	2,500			
	伊茶仁	4,100	3,500							※伊茶仁	3,500	伊茶仁川	3,000				
	標津	41,000	36,400							中標津 標津	12,000 5,400	標津川	14,000				
	地区計	57,900	51,300	0	0				51,300	42,800			42,800				
	南	当幌 (春別)	9,400	8,400							計根別	4,800	当幌川	4,000			
		床丹	2,800	2,400								床丹	1,000	春別川	1,000		
													床丹川	1,000			
		西別	24,600	21,900							※虹別 奥西別	11,700 4,800	西別川	16,700			
											西別	6,600					
		風蓮	2,800	2,400							本別	6,000	5,000				
												西別	2,000	風蓮川	2,000		
別当賀		5,400	4,800									床丹 奥西別	1,000 2,000	別当賀川	3,000		
												西別	1,000	オンネベツ川	1,000		
地区計		45,000	39,900	0	0				39,900	33,700			33,700				
海区計	102,900	91,200	0	0				91,200	76,500			76,500					
え	東	(幌戸)									芦別	1,900	幌戸	1,900			
		(藻散布)									標茶	500	藻散布川	500			
		(別寒辺牛)									美留和	630	別寒辺牛川	630			
											美留和 標茶	3,440 1,670	◎釧路東部	5,110			
											オソツベツ	800	チョコロベツ川	800			
		釧路	47,600	43,820			2,360				※鶴居 美留和 オソツベツ	3,500 18,140 4,000	3,000 15,430 3,400	釧路川	24,670		
											標茶 芦別	7,200 10,730	6,130 9,060				
													美留和	1,310	庶路川	1,310	
													茶路	3,790	3,220	茶路川	2,230
		地区計	47,600	43,820	0	3,540				47,360	40,240			40,240			
も	西										音別	4,450	3,780	音別川	3,780		
												幕別	1,500	厚内川	1,500		
		幕別 千代田	74,600	68,510	3,540						※十勝 幕別 札内 更別第1	6,500 16,550 16,340 2,800	5,700 14,070 13,890 2,410	十勝川	27,160		
													札内	3,000	◎十勝北部	3,000	
													更別第1	700	当縁川	700	
		(歴舟)										更別第1	630	歴舟川	3,100		
		(小紋別)										幕別 更別第1	2,000 1,080	小紋別川	4,310		
													広尾	1,000	豊似川	1,000	
		(楽古)										楽古	2,360	2,000	楽古川	2,000	
		広尾										広尾	8,570	7,290	広尾川	4,790	
											広尾	500	音調津川	500			
猿留	1,000	900								猿留	3,900	3,340	猿留川	3,340			
地区計	75,600	69,410	3,540	0				65,870	56,180		広尾	1,000	◎十勝南部	1,000			
海区計	123,200	113,230	3,540	3,540				113,230	96,420				96,420				

注1:捕獲場欄の()は補完河川。 2:ふ化場及び稚魚供給場欄の※はセンター、()は道。 3:放流水系欄の◎は海中飼育等実施沿岸域。

海区	地区	捕獲場	捕獲数 (尾)	採卵数 (千粒)	道内移植卵数		ふ化場	収容卵数 (千粒)	稚魚 生産数 (千尾)	稚魚移動		放流水系	稚魚 放流数 (千尾)	
					供給卵数 (千粒)	受給卵数 (千粒)				供給場	稚魚数 (千尾)			
え	日高	歌別	4,950	5,100			歌別	5,100	4,400			歌別川	2,750	
		(仁雁別)									歌別	1,350	仁雁別川	1,350
											日高幌別	550	様似川	550
		日高幌別	5,900	5,900			日高春別	1,500	1,300				日高幌別川	3,000
							日高幌別	4,400	3,700					
											歌別	300	◎日高東部	300
											日高幌別	1,450	元浦川	1,450
		三石	2,400	2,440			三石	2,440	2,140				三石川	2,140
		静内	4,200	4,300			※静内 豊畑	3,200 2,200	2,800 1,840				静内川	3,740
		新冠	2,500	2,570			新冠	2,570	2,260				新冠川	1,760
									新冠	500	厚別川	500		
									豊畑	900	沙流川	1,610		
	地区計		21,850	22,230	0	0		22,230	19,150				19,150	
り	胆振	(鷓川)								白老 アヨロ 登別 敷生	400 200 200 600	鷓川	1,400	
		錦多峰	2,200	2,200			錦多峰	2,200	1,800			錦多峰川	1,800	
											白老	400	社台川	400
		白老	3,400	3,500			白老	3,500	3,000			白老川	2,200	
		敷生	3,600	3,650			敷生	3,650	3,000			敷生川	2,400	
		アヨロ	2,600	2,600			アヨロ	2,600	2,200			アヨロ川	2,000	
		登別	1,300	1,300			登別	1,300	1,100			登別川	900	
	地区計		13,100	13,250	0	0		13,250	11,100				11,100	
も	噴火湾											千舞別川	500	
													気仙川	500
		長流	2,500	2,600							関内	1,300	長流川	1,300
		貫気別	3,100	3,150							千舞別	2,200	貫気別川	2,200
											関内	400	◎胆振西部	400
													静狩川	700
		(長万部)									長万部 遊楽部	500 250	長万部	750
		(国縫)									遊楽部	750	国縫川	750
		遊楽部	9,200	9,850			※八雲 遊楽部	2,200 6,300	2,000 5,500				遊楽部川	5,500
											遊楽部	1,000	落部川	1,000
									尾白内	2,450	鳥崎川	2,450		
									尾白内	250	◎渡島北部	250		
	地区計		17,800	18,800	0	0		18,800	16,300				16,300	
西	道南	鹿部	1,900	2,000			鹿部	2,000	1,750			鹿部川	1,050	
		(常路)									鹿部	700	常路川	700
		大船	2,900	3,000			大船	1,000	900		楸法華	1,000	大船川	1,900
		(矢尻)											矢尻川	1,500
		尻岸内	5,200	5,500			楸法華	4,000	3,500				尻岸内川	3,400
		(原木)									楸法華	1,000	原木川	1,500
		汐泊	4,600	4,900			尻岸内	500					汐泊川	3,400
		(大野)									上磯	1,500	大野川	1,500
		戸切地	8,800	9,400			上磯	4,350	3,900				戸切地川	2,600
		茂辺地	8,300	8,850			上磯中野	2,900	2,600				茂辺地川	3,900
							茂辺地	1,700	1,500		上磯	2,400		
		(大当別)												
(亀川)									福島	200	亀川	1,800		
知内	2,600	2,800	2,000		知内	4,200	3,600				知内川	3,600		
福島	1,800	1,900			福島	5,900	5,000				福島川	1,500		
	地区計		36,100	38,350	2,000	0		36,350	31,650				28,350	
海区計		88,850	92,630	2,000	0		90,630	78,200					74,900	
北海道計		527,450	491,760	20,440	20,440		490,860	416,750					416,750	

北海道におけるサケ海中飼育詳細計画（中期）

海区	地区	沿岸域	稚魚移動		放流箇所	稚魚放流数 (千尾)	備考
			供給場	稚魚数 (千尾)			
オホーツク	東部	網走東部	秋の川第1	1,500	◎文吉湾	1,500	
			秋の川第1	2,000	◎ウトロ漁港	2,000	
			来運	1,000	◎知布泊漁港	1,000	
			来運	1,000	◎斜里漁港	1,000	
		網走南部	上里	500	◎網走港湾	500	
			上里	1,500			
		相生	2,500	◎能取漁港	4,000		
		地区計			6箇所	10,000	
	中部	網走西部	置戸	1,000	◎常呂漁港	1,000	
			置戸	1,000	◎浜佐呂間	1,000	
			置戸	2,000	◎サロマ湖トカロチ	2,000	
			湧別5線	700	◎湧別漁港	700	
			湧別5線	400	◎湧別湖南	400	
			湧別5線	400	◎湧別湖北	400	
		網走北部	湧別5線 渚滑	500	◎コムケ湖	1,000	
			湧別5線 渚滑	3,000	◎紋別港湾	4,200	
興部			2,000	◎沙留漁港	2,000		
興部			1,000	◎興部漁港	1,000		
	地区計			10箇所	13,700		
海区計				16箇所	23,700		
日本海	北部	宗谷西部	東利尻	500	◎稚内港湾	500	
			東利尻	600	◎船泊港湾	600	
			朝日	500	◎西稚内漁港	500	
			東利尻	500	◎稚咲内漁港	500	
		地区計			4箇所	2,100	
	南部	檜山北部	瀬棚	1,000	◎鶴泊漁港	1,000	
	地区計			1箇所	1,000		
海区計				5箇所	3,100		

海区	地区	沿岸域	稚魚移動		放流箇所	稚魚放流数 (千尾)	備考
			供給場	稚魚数 (千尾)			
根室	北部	根室北部	植別	1,000	◎峰浜漁港	1,000	
			地区計			1箇所	1,000
	南部	根室南部	床丹	2,000	◎床丹地先	2,000	
			奥西別	1,000	◎別海漁港	1,000	
			西別	2,000	◎風蓮湖	2,000	
		地区計			3箇所	5,000	
海区計				4箇所	6,000		
えりも	東部	釧路東部	標茶	1,670	◎霧多布港湾沖	1,670	
			美留和	490	◎藻散布漁港	490	
			美留和	2,950	◎厚岸漁港	2,950	
			地区計			7箇所	8,200
		釧路西部	標茶	990	◎老若舞漁港	990	
			標茶	990	◎昆布森漁港	990	
			美留和	120	◎釧路港東港区	120	
			茶路	990	◎白糠漁港	990	
	西部	十勝北部	札内	3,000	◎厚内漁港	3,000	
	十勝南部	広尾	500	◎十勝港湾	500		
		広尾	500	◎音調津漁港	500		
		地区計			3箇所	4,000	
	海区計				10箇所	12,200	
	えりも以西	日高	日高東部	歌別	150	◎旭漁港	150
歌別				150	◎東洋漁港	150	
		地区計			2箇所	300	
噴火湾		胆振西部	関内	400	◎虹田漁港沖	400	
			渡島北部	尾白内	250	◎森漁港	250
	地区計			2箇所	650		
海区計				4箇所	950		
全道計				39箇所	45,950		

※海中飼育詳細計画(後期)については、1カ所のための計画となっているため「北海道におけるサケ人工化放流計画表(後期)」に直接放流箇所を記載した。

北海道におけるサケ人工ふ化放流計画表（後期）

注1: 捕獲場欄の()は補充河川。 2: ふ化場及び稚魚供給場欄の※はセンター、()は道。 3: 放流水系欄の◎は海中飼育等実施沿岸域。

海 区	地 区	捕獲場	捕獲数 (尾)	採卵数 (千粒)	道内移植卵数		ふ化場	収容卵数 (千粒)	稚魚 生産数 (千尾)	稚魚移動		放流水系	稚魚 放流数 (千尾)		
					供給卵数 (千粒)	受給卵数 (千粒)				供給場	稚魚数 (千尾)				
オ ホ	東 部	岩尾別	1,900	1,600							秋の川第2	1,300	岩尾別川	1,300	
		(遠音別)									来運	1,000	遠音別川	1,000	
		(奥薬別)													
		斜里	16,100	13,000			※斜里	6,500	5,700					斜里川	9,800
		(止別)					秋の川第2	1,600	1,300						
		(藻琴)					来運	6,500	5,100						
		網走	21,800	18,100								相生	1,000	浦士別	1,000
		(能取)													
		藻琴					藻琴	2,800	2,100					藻琴川	2,100
		相生					相生	7,800	6,400					網走川	11,600
上里					上里	7,500	6,200								
地区計		39,800	32,700	0	0		32,700	26,800					26,800		
イ ツ	中 部	常呂	6,300	5,400			置戸	1,400	1,200				常呂川	3,500	
		湧別	1,800	1,600			日吉	2,800	2,300				湧別川	1,300	
		渚滑	5,600	4,500			湧別5線	1,600	1,300				渚滑川	3,900	
		(雄武)					渚滑	4,500	3,900				興部川	1,000	
		幌内	1,900	1,800			興部	1,200	1,000				幌内川	1,400	
		幌内					幌内	1,800	1,400						
地区計		15,600	13,300	0	0		13,300	11,100					11,100		
ウ ク	西 部	徳志別	3,800	3,700			※徳志別	2,400	1,900				徳志別川	1,900	
		(北見幌別)					ケモナイ	600	500				北見幌別川	500	
											新頓別	600	問牧川	600	
		頓別	4,200	4,100			頓別	2,200	1,900				頓別川	2,500	
		知来別					新頓別	2,600	2,200				知来別川	1,000	
地区計		8,000	7,800	0	0		7,800	6,500		新頓別	1,000		6,500		
海区計		63,400	53,800	0	0		53,800	44,400					44,400		
エ 本 海	北 部	(増幌)													
		天塩													
		中川													
		美深													
		遠別													
	信砂														
	暑寒別														
	地区計		0	0	0	0		0	0					0	
	中 部	(厚田)													
		千歳	1,700	1,500			※千歳	1,500	1,400				石狩川	1,400	
余市		0	0												
(古平)															
地区計		1,700	1,500	0	0		1,500	1,400					1,400		
南 部	(古宇)														
	野東														
	尻別														
	(朱太)														
	(泊)														
	利別														
	(相沼内)														
	厚沢部														
天の															
地区計		0	0	0	0		0	0					0		
海区計		1,700	1,500	0	0		1,500	1,400					1,400		

注1:捕獲場欄の()は補完河川. 2:ふ化場及び稚魚供給場欄の※はセンター、()は道. 3:放流水系欄の◎は海中飼育等実施沿岸域.

海 区	地 区	捕獲場	捕獲数 (尾)	採卵数 (千粒)	道内移殖卵数		ふ化場	収容卵数 (千粒)	稚魚 生産数 (千尾)	稚魚移動		放流水系	稚魚 放流数 (千尾)	
					供給卵数 (千粒)	受給卵数 (千粒)				供給場	稚魚数 (千尾)			
根	北 部									モセカルベツ	2,200	ルサ川	2,200	
		モセカルベツ	3,800	3,200									モセカルベツ川	1,000
		羅臼	3,700	3,300							標津	4,000	羅臼川	4,000
		春茹古丹	3,700	3,300							植別	2,500	春茹古丹川	2,500
		(元崎無異)											植別川	500
		元崎無異											元崎無異川	5,000
		薫別	2,700	2,400									薫別川	2,000
		忠類											忠類川	2,500
		伊茶仁	3,500	2,900									伊茶仁川	2,500
		※伊茶仁												
	上標津													
	標津	34,000	29,600										標津川	12,500
	地区計		47,600	41,500	0	0		41,500	34,700					34,700
	南 部	当幌	6,000	5,400					2,400	2,000			当幌川	2,000
		(春別)									奥西別	1,000	春別川	1,000
床丹		0	0							奥西別	1,500	床丹川	1,500	
※虹別								11,200	9,800					
奥西別		19,000	16,600					9,600	8,000			西別川	12,300	
西別								1,200	1,000					
風蓮		0	0							奥西別	1,000	風蓮川	2,000	
別当賀	2,700	2,400							西別	1,000	別当賀川	1,000		
地区計		27,700	24,400	0	0		24,400	20,800					20,800	
海区計		75,300	65,900	0	0		65,900	55,500					55,500	
え り も 以 東	東 部	(幌戸)												
		(藻散布)									標茶	1,500	藻散布川	1,500
		(別寒辺牛)									標茶	980	別寒辺牛川	980
		※鶴居							3,700	3,200				
		美留和	20,000	18,390					4,140	3,570			釧路川	12,470
	標茶							7,280	6,170					
	芦別							3,270	2,780					
	美留和										770	庶路川	770	
	地区計		20,000	18,390	0	0		18,390	15,720					15,720
	西 部	音別							2,470	2,100			音別川	2,100
※十勝								3,300	2,900					
幕別		21,600	19,790					6,420	5,470			十勝川	9,500	
札内								3,460	2,930					
(歴舟)											幕別	1,800	歴舟川	1,800
(小紋別)														
(案古)														
広尾	0	0					3,140	2,670				広尾川	2,670	
猿留	0	0					1,000	860				猿留川	860	
地区計		21,600	19,790	0	0		19,790	16,930					16,930	
海区計		41,600	38,180	0	0		38,180	32,650					32,650	

注1:捕獲場欄の()は補完河川. 2:ふ化場及び稚魚供給場欄の※はセンター,()は道. 3:放流水系欄の◎は海中飼育等実施沿岸域.

海 区	地 区	捕獲場	捕獲数 (尾)	採卵数 (千粒)	道内移殖卵数		ふ化場	収容卵数 (千粒)	稚魚 生産数 (千尾)	稚魚移動		放流水系	稚魚 放流数 (千尾)		
					供給卵数 (千粒)	受給卵数 (千粒)				供給場	稚魚数 (千尾)				
え	日 高	歌別	3,650	3,700			歌別	3,700	3,250			歌別川	2,200		
		(仁雁別)								歌別	1,050	仁雁別川	1,050		
		日高幌別	4,500	4,650			日高春別	1,650	1,400	元浦	350	日高幌別川	350		
							元浦	3,000	2,600		1,450	元浦川	1,150		
		三石	1,600	1,680			三石	1,080	950	豊畑	500	三石川	1,450		
		静内	3,200	3,300			※静内 豊畑	3,300 2,220	2,900 1,920			静内川	2,900		
		新冠	1,500	1,540			新冠	520	460	豊畑	820	新冠川	1,280		
		沙流	1,600	1,640			沙流	1,040	900	豊畑	600	沙流川	1,500		
	地区計	16,050	16,510	0	0		16,510	14,380				14,380			
	胆 振	(鷓川)					鷓川			錦多峰	200	鷓川	200		
		錦多峰	1,100	1,100			錦多峰	1,100	950		錦多峰川	750			
		白老	3,100	3,100			白老	3,800	3,200		白老川	3,200			
		敷生	4,500	4,500			敷生	4,500	3,800		敷生川	3,800			
		アヨロ	1,200	1,200			アヨロ	1,200	1,000		アヨロ川	1,000			
登別		2,000	2,000	登別			1,300	1,100		登別川	1,100				
地区計	11,900	11,900	0	0		11,900	10,050				10,050				
も	噴 火	長流	2,000	2,000	6,000		千舞別	900	800						
		貫気別	3,800	3,900			関内	2,000	1,700						
							貫気別	3,000	2,600	千舞別	800	関内	1,700	長流川	1,700
		(長万部)					長万部	2,550	2,100						
		(国縫)					※八雲 遊楽部	3,300 10,800	3,000 9,400						
	湾	遊楽部	15,500	16,650			遊楽部								
										遊楽部	2,500	落部川	2,500		
		鳥崎	7,200	7,600			尾白内	1,600	1,400	尾白内	1,400	鳥崎川	1,400		
							榎法華	2,400	2,400	榎法華	2,400	尾白内川	2,400		
							遊楽部	1,500	1,500	遊楽部	1,500	◎落部漁港	1,500		
地区計	28,500	30,150	6,000	0		24,150	21,000				23,400				
西	道	鹿部	900	1,000	6,000					榎法華	1,000	鹿部川	1,000		
		(常路)								榎法華	300	常路川	300		
		大船	900	1,000						榎法華	1,100	大船川	1,100		
		(矢尻)					榎法華	12,000	10,500				矢尻川	2,500	
		尻岸内	3,700	3,900			尻岸内	2,700	2,400				尻岸内川	2,400	
		(原木)								榎法華	1,000	原木川	1,000		
		汐泊	2,700	2,800						榎法華	2,200	汐泊川	2,200		
		(大野)													
	南	戸切地	10,200	10,900			上磯	7,250	6,400					戸切地川	5,100
		茂辺地	10,200	10,900			上磯中野	7,250	6,400						
		(大当別)								上磯	5,700	茂辺地川	5,700		
		(亀川)								上磯中野	2,000	大当別川	2,000		
										福島	1,700	亀川	1,700		
		知内	7,000	7,400						福島	1,000	木古内川	1,000		
福島	0	0	知内	7,400	6,400					知内川	6,400				
地区計	35,600	37,900	0	6,000		43,900	38,300				35,900				
海区計	92,050	96,460	6,000	6,000		96,460	83,730				83,730				
北海道計	274,050	255,840	6,000	6,000		255,840	217,680				217,680				

カラフトマス

北海道におけるカラフトマス人工ふ化放流計画表(海区・地区集計表)

海区	地区	捕獲数 (尾)	採卵数 (千粒)	道内移殖卵数		收容卵数 (千粒)	稚魚 生産数 (千尾)	稚魚 放流数 (千尾)
				供給卵数 (千粒)	受給卵数 (千粒)			
オホーツク	東 部	135,200	59,300		1,200	60,500	48,500	47,500
	中 部	74,800	32,800	1,200		31,600	25,200	26,200
	西 部	31,600	16,600			16,600	13,200	12,200
	海区計	241,600	108,700	1,200	1,200	108,700	86,900	85,900
日本海	北 部							1,000
	中 部							
	南 部							
	海区計	0	0	0	0	0	0	1,000
根 室	北 部	61,300	26,800			26,800	21,500	21,500
	南 部	58,300	25,100	2,500		22,600	18,000	20,000
	海区計	119,600	51,900	2,500	0	49,400	39,500	41,500
えりも以東	東 部	4,300	1,900		2,500	4,400	3,500	1,500
	西 部							
	海区計	4,300	1,900	0	2,500	4,400	3,500	1,500
えりも以西	日 高							
	胆 振							
	噴火湾 道 南							
	海区計	0	0	0	0	0	0	0
北 海 道 計		365,500	162,500	3,700	3,700	162,500	129,900	129,900

北海道におけるカラフトマス人工ふ化放流計画表

注1: 捕獲場欄の()は補完河川. 2: ふ化場及び稚魚供給場欄の※はセンター. 3: 放流水系欄の◎は海中飼育等実施沿岸域.

海 区	地 区	捕獲場	捕獲数 (尾)	採卵数 (千粒)	道内移殖卵数		ふ化場	収容卵数 (千粒)	稚魚 生産数 (千尾)	稚魚移動		放流水系	稚魚 放流数 (千尾)					
					供給卵数 (千粒)	受給卵数 (千粒)				供給場	稚魚数 (千尾)							
オ ホ	東 部	岩尾別	29,600	13,000	0	1,200	岩尾別	15,000	12,000		岩尾別	4,000	ルシャ川	4,000				
		(遠音別)					遠音別	3,800	3,000			遠音別川	3,000					
		奥薬別	22,200	9,800			奥薬別	9,800	7,800			奥薬別川	7,800					
		斜里	44,200	18,300			※斜里	1,200	1,000			斜里川	10,000					
		止別	29,200	13,200			秋の川第2	6,600	5,300									
							来運	5,900	4,700									
							止別	2,500	2,000				止別川	2,000				
							神浦	4,000	3,000				浦士別	3,000				
							(藻琴)						網走	2,000	藻琴川	2,000		
							網走	10,000	5,000		網走	6,700	5,700		網走川	3,700		
						バイラギ	2,500	2,000		バイラギ川	2,000							
						能取	2,500	2,000		能取湖	2,000							
	地区計		135,200	59,300	0	1,200		60,500	48,500		6,000		47,500					
ツ	中 部	常呂	21,900	9,600	1,200	0	常呂	8,400	6,700		※斜里	1,000	常呂川	4,800				
		湧別	15,800	6,900			湧別	6,900	5,500			湧別川	5,000					
											常呂	2,900	◎網走西部	3,400				
		(モベツ)									湧別	500						
		渚滑	21,300	9,400			ウツ	5,600	4,500			ウツ	1,000	モベツ川	1,000			
													興部	1,000	沙留川	1,000		
													興部	1,000	藻興部川	1,000		
													興部	4,500	3,500	興部川	1,500	
															幌内	2,000	雄武川	2,000
															幌内	6,200	5,000	幌内川
										ウツ	1,000	◎網走北部	1,000					
	地区計		74,800	32,800	1,200	0		31,600	25,200				26,200					
ク	西 部	徳志別	15,800	8,300	0	0	※徳志別	2,000	1,700				徳志別川	1,700				
		(北見幌別)					歌登	1,800	1,300			北見幌別川	1,300					
		頓別	14,800	7,800			鬼河原	5,800	5,000			頓別川	5,000					
							鬼志別	7,000	5,200									
		知来別	1,000	500							鬼志別	4,200	知来別川	4,200				
	地区計		31,600	16,600	0	0		16,600	13,200				12,200					
	海区計		241,600	108,700	1,200	1,200		108,700	86,900				85,900					
日本 海	北部										鬼志別	1,000	増幌川	1,000				
	地区計		0	0	0	0		0	0		1,000		1,000					
	海区計		0	0	0	0		0	0		1,000		1,000					
根 室	北 部	サシルイ	3,000	1,300	0	0					春刈古丹	1,000	ルサ川	1,000				
		羅臼	5,700	2,500			春刈古丹	1,000	1,000		サシルイ川	1,000						
		春刈古丹	11,400	5,000			春刈古丹	1,000	1,000		羅臼川	1,000						
		(元崎無異)																
		薫別	3,000	1,300			春刈古丹	21,400	17,000			春刈古丹川	2,000					
													春刈古丹	2,000	薫別川	2,000		
													春刈古丹	5,000	忠類川	5,000		
													※伊茶仁	5,400	4,500	伊茶仁川	4,500	
													春刈古丹	5,000	5,000	標津川	5,000	
	地区計		61,300	26,800	0	0		26,800	21,500				21,500					
南 部	当幌	20,700	8,800	2,500	0	当幌	6,900	5,500				当幌川	4,000					
	(春別)									当幌	1,500	春別川	2,000					
	(床丹)									床丹	1,900	1,500	床丹川	1,000				
	西別	23,100	10,000			西別	6,300	5,000			西別川	5,000						
	(風蓮)											別当賀	3,000	風蓮川	3,000			
	別当賀	14,500	6,300			別当賀	7,500	6,000			落石	1,000	別当賀川	4,000				
												落石	1,000	オンネベツ川	1,000			
	地区計		58,300	25,100	2,500	0		22,600	18,000				20,000					
	海区計		119,600	51,900	2,500	0		49,400	39,500				41,500					
以 東	東 部										落石	4400	3500					
											落石	1,500	幌戸	1,500				
	地区計		4,300	1,900	0	2,500		4,400	3,500				1,500					
	海区計		4,300	1,900	0	2,500		4,400	3,500				1,500					
	北海道計		365,500	162,500	3,700	3,700		162,500	129,900				129,900					

(参考)北海道におけるカラフトマス海中飼育詳細計画

海区	地区	沿岸域	稚魚移動		放流水系	稚魚放流数 (千尾)	備考
			供給場	稚魚数 (千尾)			
オホーツク 海区	中部	網走西部	常呂	1,400	◎浜佐呂間漁港	1,400	
			常呂	1,500	◎富富士漁港	1,500	
			湧別	500	◎湧別漁港	500	
		網走北部	ウツ	1,000	◎紋別港湾	1,000	
		地区計			4箇所	4,400	
		海区計			4箇所	4,400	
		全道計			4箇所	4,400	

サクラマス

北海道におけるサクラマス(そ上系+池産系)人工ふ化放流計画表(海区・地区集計表)

海区	地区	捕獲数 (尾)	採卵数 (千粒)	道内移殖卵数		收容卵数 (千粒)	稚魚 生産数 (千尾)	稚魚 放流数 (千尾)	幼魚生産 移行数 (千尾)	幼魚 放流数 (千尾)
				供給卵数 (千粒)	受給卵数 (千粒)					
オホーツク	東 部	1,300	720			720	650	500	150	100
	中 部									
	西 部	1,300	580			580	500	500	0	0
	海区計	2,600	1,300	0	0	1,300	1,150	1,000	150	100
日本海	北 部									0
	中 部	130	130			130	110	510	80	385
	南 部	1,380	2,050	540		8,260	6,050	3,200	2,530	1,850
	海区計	1,510	2,180	540	0	8,390	6,160	3,710	2,610	2,235
根 室	北 部	500	370			370	340	170	170	130
	南 部									
	海区計	500	370	0	0	370	340	170	170	130
えりも以東	東 部									
	西 部									
	海区計	0	0	0	0	0	0	0	0	0
えりも以西	日 高									
	胆 振									
	噴火湾	75	110		540	880	610	130	250	0
	道 南							70		8
海区計	75	110	0	540	880	610	200	250	8	
北 海 道 計		4,685	3,960	540	540	10,940	8,260	5,080	3,180	2,473

北海道におけるサクラマス(そ上系)稚魚人工ふ化放流計画表

注1: 捕獲場欄の()は補完河川. 2: ふ化場, 稚魚供給場及び幼魚生産場欄の※はセンター, ()は道.

海 区	地 区	捕獲場	捕獲数 (尾)	採卵数 (千粒)	道内移殖卵数		ふ化場	収容卵数 (千粒)	稚魚 生産数 (千尾)	稚魚移動		放流水系	稚魚 放流数 (千尾)	幼魚 生産場	幼魚生産 移行数 (千尾)
					供給卵数 (千粒)	受給卵数 (千粒)				供給場	稚魚数 (千尾)				
オ ホ ー ツ ク	東 部	斜里	1,300	720			※斜里	720	650			斜里川	500	※斜里	150
	地区計		1,300	720	0	0		720	650				500		150
	西 部	徳志別	1,300	580			※徳志別	580	500			徳志別川	500	※徳志別	0
	地区計		1,300	580	0	0		580	500				500		0
海区計			2,600	1,300	0	0		1,300	1,150				1,000		150
日 本 海	中 部	千歳	130	130			※千歳	130	110			石狩川	30	※千歳	80
	地区計		130	130	0	0		130	110				30		80
	南 部	尻別	1,380	2,050	540		※尻別	960	870	※八雲	120	尻別川	760	※尻別	230
		寿都						550	500			朱太川	500	寿都	0
	地区計		1,380	2,050	540	0		1,510	1,370				1,260		230
海区計			1,510	2,180	540	0		1,640	1,480				1,290		310
根 室	北 部	伊茶仁	170	130						※根室	50	伊茶仁川	50	※伊茶仁	70
	標津	330	240			※根室	370	340			標津川	120	※根室	100	
	地区計		500	370	0	0		370	340				170		170
	海区計			500	370	0	0		370	340				170	
え り も 以 西	噴 火 湾	遊楽部	75	110		400	※八雲 (森)	400	360			遊楽部川	100	※八雲	240
						140	※1	140	100						
	地区計		75	110	0	540		650	460				100		240
	海区計			75	110	0	540		650	460				100	
北海道計			4,685	3,960	540	540		3,960	3,430				2,560		870

※1 池産サクラマス種卵生産用

北海道におけるサクラマス(そ上系)幼魚人工ふ化放流計画表

注: 幼魚生産場及び幼魚供給場欄はセンター.

海 区	地 区	幼魚生産場	稚魚 収容数 (千尾)	幼魚 生産数 (千尾)	幼魚移動		放流水系	幼魚放流数 (千尾)		
					供給場	幼魚数 (千尾)		O ⁺ 秋	1 ⁺ 春	計
ツ オ ホ ク	東 部	※斜里	150	100			斜里川	50	50	100
	地区計		150	100				50	50	100
	海区計			150	100				50	50
日 本 海	中 部	※千歳	80	70			石狩川	40	30	70
	地区計		80	70				40	30	70
	南 部	※尻別	230	220	※八雲	220	尻別川	220	220	440
		地区計		230	220				220	220
	海区計			310	290				260	250
根 室	北 部	※伊茶仁	70	50			伊茶仁川	30	20	50
		※根室	100	80			標津川	60	20	80
	地区計		170	130				90	40	130
	海区計			170	130				90	40
え り も 以 西	噴 火 湾	※八雲	240	220						0
	地区計		240	220				0	0	0
	海区計			240	220				0	0
北海道計			870	740				400	340	740

北海道におけるサクラマス(池産系)稚魚人工ふ化放流計画表

注: ふ化場, 稚魚供給場及び幼魚生産場欄の()は道.

海 区	地 区	採卵系群	ふ化場	収容卵数 (千粒)	稚魚 生産数 (千尾)	稚魚移動		放流水系	稚魚 放流数 (千尾)	幼魚 生産場	幼魚生産 移行数 (千尾)		
						供給場	稚魚数 (千尾)						
日 本 海	中 部					千走	10	勝納川	10				
						千走	30	沖村川	30				
						千走	130	古平川	130				
						千走	200	美国川	200				
						千走	110	余別川	110				
	地区計				0	0				480		0	
	南 部	森尻別系	珊内		820	620					珊内	470	
							千走	180	古宇川	180			
		森尻別系	千走		2,900	2,090	千走	80	盃川	80			
							珊内	150	堀株川	150			
							千走	100	野束川	100			
							千走	110	朱太川	110			
							千走	30	折川	30			
							千走	120	大平川	120			
							千走	125	泊川	125			
									千走川	125	千走	740	
		熊石見市系	(道南)		1,790	1,160	(道南)	100	馬場川	100			
							(道南)	140	太櫓川	140			
							(道南)	100	臼別川	100			
							(道南)	20	見市川	20			
(道南)	120						相沼内川	120					
(道南)	20						突符川	20					
(道南)	100						姫川	100					
(道南)	140						天の川	140					
						(道南)	280						
地区計				6,750	4,680				1,940		2,300		
海区計				6,750	4,680				2,420		2,300		
え り も 以 西	噴 火 湾	尻別遡上系	(森)	230	150	(森)	30	鳥崎川	30				
										(森)	10		
	地区計				230	150				30		10	
	道南						(森)	70	汐泊川	70			
地区計				0	0				70		0		
海区計				230	150				100		10		
北海道計				6,980	4,830				2,520		2,310		

北海道におけるサクラマス(池産系)幼魚人工ふ化放流計画表

注1: 幼魚生産場及び幼魚供給場欄の()は道. 2: 放流水系欄の◎は海中飼育等実施沿岸域.

海 区	地 区	幼魚生産場	稚魚 収容数 (千尾)	幼魚 生産数 (千尾)	幼魚移動		放流水系	幼魚放流数 (千尾)			
					供給場	幼魚数 (千尾)		O ⁺ 秋	1 ⁺ 春	計	
日 本 海	中 部				千走	10	勝納川	10		10	
					千走	50	余市川	50		175	
					珊内	125			125		
					千走	130	古平川	130			130
		地区計		0	0		315		190	125	315
	南 部	珊内		470	365	千走	90	古宇川	90		90
			千走			50	釜川	50		50	
			珊内			140	堀株川	140		140	
			珊内			50	野東川		50	50	
							珊内川		50	50	
		千走		740	600	千走	20	大平川	20		20
			千走			100	泊川	100		100	
							千走川		150	150	
		(道南) 乙部					乙部	45	馬場川		45
							乙部	32	太櫓川		32
							乙部	45	臼別川		45
				280	210	乙部	45	相沼内川		45	45
							見市川		210	210	
	乙部		810	550	乙部	70	厚沢部川		70	70	
		乙部			45	石崎川		45	45		
		乙部			58	青苗川		58	58		
						突符川		210	210		
		地区計		2,300	1,725		790		400	1,010	1,410
	海区計		2,300	1,725		1,105		590	1,135	1,725	
え り も 以 西	噴火 湾	(森)	10	8							
		地区計	10	8				0	0	0	
	道南				(森)	8	大船川		8	8	
		地区計	0	0		8		0	8	8	
	海区計		10	8		8		0	8	8	
	北海道計		2,310	1,733		1,113		590	1,143	1,733	

ベニザケ

北海道におけるベニザケ人工ふ化放流計画表(海区・地区集計表)

海区	地区	捕獲数 (尾)	採卵数 (千粒)	道内移殖卵数		収容卵数 (千粒)	稚魚 生産数 (千尾)	稚魚 放流数 (千尾)	幼魚生産 移行数 (千尾)	幼魚 放流数 (千尾)
				供給卵数 (千粒)	受給卵数 (千粒)					
オホーツク	東 部									
	中 部									
	西 部									
	海区計	0	0	0	0	0	0	0	0	0
日本海	北 部									
	中 部								65	
	南 部									
	海区計	0	0	0	0	0	0	0	65	0
根 室	北 部									
	南 部									
	海区計	0	0	0	0	0	0	0	0	0
えりも以東	東 部	60	60	60				50		50
	西 部									
	海区計	60	60	60	0	0	0	50	0	50
えりも以西	日 高	170	170		60	230	180		130	50
	胆 振									50
	噴火湾									
	道 南									
	海区計	170	170	0	60	230	180	0	130	100
北 海 道 計		230	230	60	60	230	180	50	195	150

北海道におけるベニザケ稚魚人工ふ化放流計画表

注：ふ化場、稚魚供給場及び幼魚生産場欄はセンター。

海 区	地 区	捕獲場	捕獲数 (尾)	採卵数 (千粒)	道内移殖卵数		ふ化場	収容卵数 (千粒)	稚魚 生産数 (千尾)	稚魚移動		放流水系	稚魚 放流数 (千尾)	幼魚 生産場	幼魚生産 移行数 (千尾)
					供給卵数 (千粒)	受給卵数 (千粒)				供給場	稚魚数 (千尾)				
えり も	東部	釧路	60	60	60					※静内	50	釧路	50		
	地区計		70	70	60	0		0	0				0		60
	海区計		60	60	60	0		0	0				50		0
えり も	日高	※静内	170	170		60	※静内	230	180					※静内	130
	地区計		170	170	0	60		230	180				0		130
	海区計		170	170	0	60		230	180				0		130
北海道計			230	230	60	60		230	180				50		130

北海道におけるベニザケ幼魚人工ふ化放流計画表

注：幼魚生産場及び幼魚供給場欄はセンター。

海 区	地 区	幼魚生産場	稚魚 収容数 (千尾)	幼魚 生産数 (千尾)	幼魚移動		放流水系	幼魚放流数 (千尾)		
					供給場	幼魚数 (千尾)				
								0 ⁺ 秋	1 ⁺ 春	計
えり も	東部	※鶴居	55	50			釧路川	50		50
	地区計		55	50				50	0	50
	海区計		55	50				50	0	50
えり も	日高	※静内	130	100			静内川		50	50
	地区計		130	100				0	50	50
	海区計		130	100				0	50	50
えり も	胆振				※静内	50	安平川		50	50
	地区計		0	0				0	50	50
	海区計		130	100				0	100	100
北海道計			185	150				50	100	150

北海道区水産研究所が実施する耳石温度標識放流計画

平成24年(2012)年級 耳石温度標識放流計画

魚種	施設名	卵数	標識放流予定数	標識名	ハッチコード
サケ	斜里	13,000	11,600	斜里	2-2-2-2H
	伊茶仁	9,300	8,000	伊茶仁	2-4-2H
	虹別	5,800 11,700 11,200	5,000 10,200 9,800	虹別-1 虹別-2 虹別-3	2,6nH 2-7H 2-8H
	虹別小計	28,700	25,000		
	徳志別	12,600	11,100	徳志別	2,2,2,3H
	天塩	5,800	5,000	天塩	2n-3H
	千歳	24,700 3,200 3,200 3,200	21,600 2,800 2,800 2,800	千歳-1 千歳-2 千歳-3 千歳-4	2,3-3H 2,3-2-3H 2,3-5H 2,3-2-2H
	千歳小計	34,300	30,000		
	鶴居	10,800	9,100	鶴居	2-2-3-3H
	十勝	17,600	15,300	十勝	2-5-3H
	静内	7,300	6,400	静内	2,3n-2nH
	八雲	8,200	7,500	八雲	2,2n-5nH
		147,600	129,000		
カラフトマス	斜里	1,200	1,000	北見	2,3n-2nH
	徳志別	2,000	1,700	徳志別	2-3H
	伊茶仁	2,700 2,700	2,250 2,250	伊茶仁-1 伊茶仁-2	2,4H 2-2-4H
	伊茶仁小計	5,400	4,500		
		8,600	7,200		
サクラマス	斜里	720	650	斜里	6H
	徳志別	580	500	徳志別	2,3nH
	標津 伊茶仁 標津・伊茶仁小計	240 130 370	220 120 340	標津 伊茶仁	2,4H 2,5H
	千歳	130	110	石狩川	2,3H
	尻別	1,360	1,200	尻別川	2,2H
		3,160	2,800		
ベニザケ	静内 千歳	60 85 85	50 50 50	鶴居 静内 千歳	2,3H 2,7H 2,7H
		230	150		

注) 24年級群サクラマス及びベニザケは、25年春、秋、26年春に放流を行う群がある。

本州におけるさけます人工ふ化放流計画

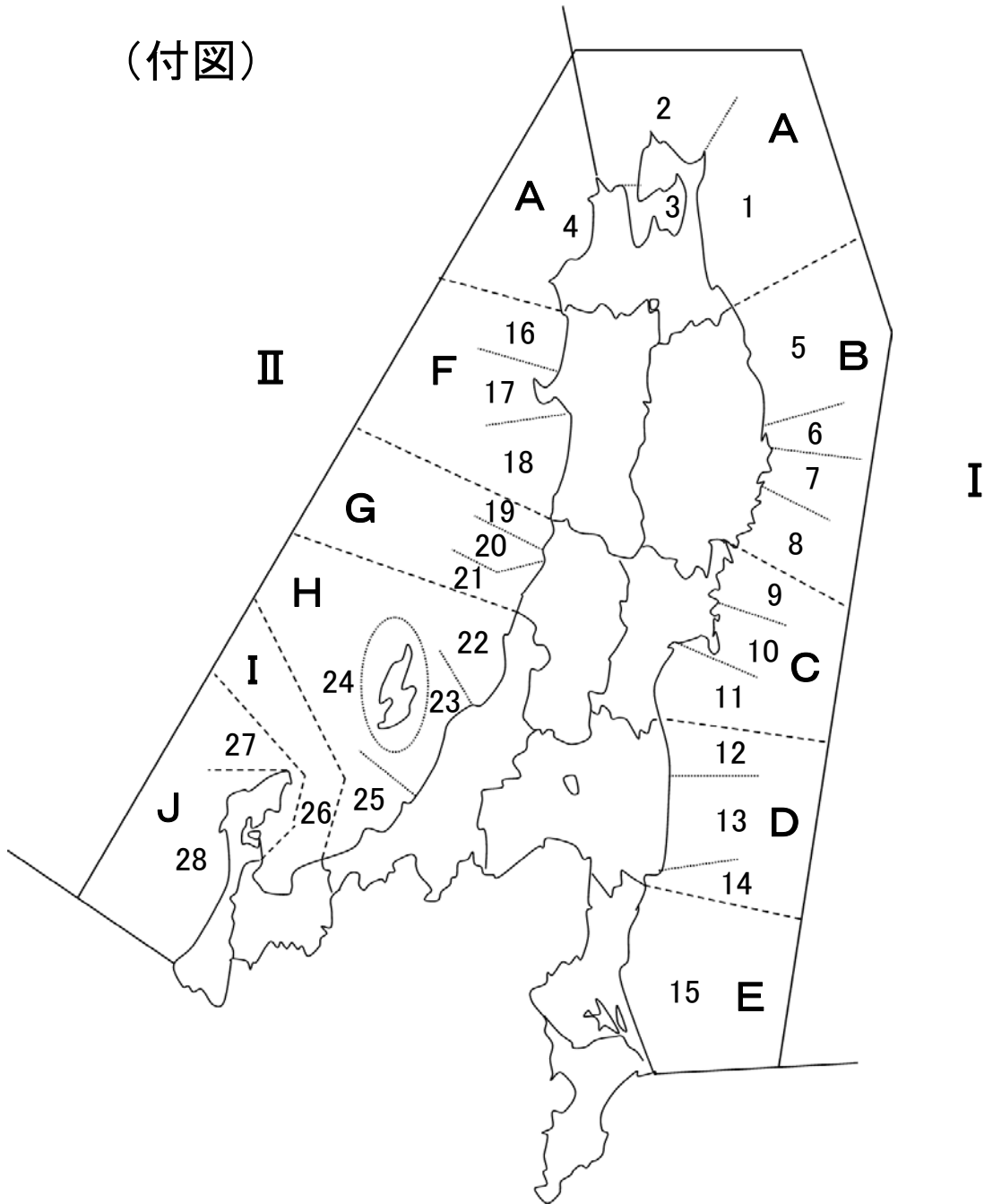
※東日本大震災により、岩手県のサクラマスふ化放流計画については、現在検討中。また、宮城県のサケふ化放流計画については、現在検討中のため、採卵計画、生産計画、放流計画のみ記載。

本州における海区・地区及び沿岸域の区分表

海区	県	地区	地区の範囲	増殖河川名	沿岸域名一覧	
太平洋 (Ⅰ)	青森 (A)	青森太平洋 (1)	青森県と岩手県の県境から尻屋崎突端までの地域	新井田川～ 東通老部川	小田野沢地先, 尻労地先	
		津軽海峡 (2)	尻屋崎突端から佐井村とむつ市の市村界及び竜飛崎突端から今別町と外が浜町字平館の町界に至る津軽海峡に面した地域	大畑川	野牛地先, 関根浜地先 大畑町地先	
		陸奥湾 (3)	佐井村とむつ市の市村界から今別町と外が浜町字平館の町界に至る陸奥湾に面した地域	川内川～ 清水川		
日本海 (Ⅱ)		青森日本海 (4)	竜飛岬突端から青森県と秋田県の県境までの地域	岩木川～ 笹内川	北金ヶ沢漁港	
太平洋 (Ⅰ)	岩手 (B)	岩手県北部 (5)	青森県と岩手県の県境から宮古市田老と宮古市崎山の境界までの地域	川尻川～ 田老川	久慈港, 野田湾, 摂待地先 普代村地先, 田老湾	
		宮古 (6)	宮古市田老を除く宮古市の地域	閉伊川～ 重茂川	宮古湾, 重茂地先	
		山田・大槌 (7)	宮古市と山田町の市町界から御箱崎突端までの地域	大沢川～ 鶉住居川	山田湾, 船越湾	
		岩手県南部 (8)	御箱崎突端から岩手県と宮城県との県境までの地域	甲子川～ 気仙川	越喜来湾, 大船渡湾	
	宮城 (C)	気仙沼 (9)	岩手県と宮城県の県境から南三陸町と石巻市の市町界までの地域	気仙沼大川～ 水戸辺川	気仙沼湾, 志津川湾	
		石巻 (10)	南三陸町と石巻市の市町界から石巻市と東松島市の市界までの地域(岩手県北上川水系を含む)	北上川～ 後川		
		塩釜 (11)	石巻市と東松島市の市界から宮城県と福島県の県境までの地域(福島県阿武隈川水系を含む)	鳴瀬川～ 阿武隈川	石巻湾	
	福島 (D)	福島県北部 (12)	宮城県と福島県の県境から南相馬市と浪江町の市町界までの地域	宇多川～ 小高川		
		福島県中部 (13)	南相馬市と浪江町の市町界からいわき市四倉漁協地区までの地域	請戸川～ 夏井川		
		福島県南部 (14)	いわき市沼之内漁協地区から福島県と茨城県の県境までの地域	—		
	茨城 (E)	茨城 (15)	茨城県の地域	常陸久慈川～ 利根川		
	日本海 (Ⅱ)	秋田 (F)	秋田県北部 (16)	青森県と秋田県の県境から三種町と男鹿市の市町界までの地域	真瀬川～ 米代川	
			秋田県中部 (17)	三種町と男鹿市の市町界から潟上市と秋田市の市界までの地域	野村川	
			秋田県南部 (18)	潟上市と秋田市の市界から秋田県と山形県の県境までの地域	雄物川～ 川袋川	
		山形 (G)	山形県北部 (19)	秋田県と山形県の県境から遊佐町と酒田市の市町界までの地域	月光川～ 日向川	
山形県中部 (20)			最上川の地域	最上川		
山形県南部 (21)			酒田市と鶴岡市の市界から山形県と新潟県の県境までの地域	赤川～ 庄内小国川	鶴岡地先	
新潟 (H)		下越 (22)	山形県と新潟県の県境から信濃川水系能代川の地域まで	山北大川～ 信濃川(能代川)		
		中越 (23)	信濃川水系加茂川の地域から柏崎市と上越市の市界までの地域(信濃川水系上流域を含む)	加茂川(信濃川) ～ 谷根川		
		佐渡 (24)	佐渡島の地域	椿川～ 貝喰川		
		上越 (25)	柏崎市と上越市の市界から新潟県と富山県の県境までの地域	桑取川～ 田海川		
富山 (I)		富山 (26)	富山県の地域	小川～ 小矢部川		
石川 (J)		内浦 (27)	富山県と石川県の県境から能登半島禄剛崎までの地域	—		
		外浦 (28)	能登半島禄剛崎から石川県と福井県の県境までの地域	米町川～ 手取川		

※()内の記号は付図の記号と対応している。
市町村名は平成24年3月末現在。

(付図)



本州におけるさけます人工ふ化放流事業実施体制

注1:水系欄の◎は海中飼育等実施沿岸域。 2:ふ化場欄の()は県立。

県	海区	地区	捕獲実施魚種		捕獲場	放流実施魚種				ふ化場		
			水系	サケ		サケ	そ上系サクラマス		池産系サクラマス		表記名(略称)	正式名称または通称名
							稚魚	幼魚	稚魚	幼魚		
青森	太平洋	青森	新井田川	○	新井田	○					新井田	新井田川ふ化場
			馬淵川	○	馬淵	○					馬淵	馬淵川ふ化場
			五戸川	○	五戸	○					五戸	五戸川ふ化場
			奥入瀬川	○	奥入瀬	○	○			○	奥入瀬	奥入瀬川ふ化場
			東通老部川	○	東通老部	○	○	○			東通老部	老部川ふ化場
			小老部川				○	○				
			◎小田野沢地先				○					
			◎尻笥地先				○					
			◎泊地先				○					
			野牛川					○	○	○		
	津軽海峡	◎野牛地先				○						
		大畑川	○	大畑	○				○	大畑	大畑川ふ化場	
		◎大畑町地先				○						
	洋	陸奥湾	川内川	○	川内	○			○	○	川内 川内さくら	川内川ふ化場 川内川さくらますふ化場
			◎関根浜地先				○					
			◎佐井地先				○					
			野辺地川	○	野辺地	○					野辺地	野辺地川ふ化場
			清水川	○	清水	○					清水	清水川ふ化場
	日本海	青森	中村川	○	中村	○				○		
			青森赤石川	○	青森赤石	○	○				青森赤石	赤石川ふ化場
◎大戸瀬地先						○						
大童子川									○			
追良瀬川			○	追良瀬	○	○	○		○	追良瀬	追良瀬川ふ化場	
◎深浦地先						○						
吾妻川									○			
笹内川			○	笹内	○	○				笹内	笹内川ふ化場	
◎岩崎地先						○						
◎岩崎地先						○						
青森県計			13	4	13	川13 海10	6	4	5	5	民13	
岩手	太平洋	岩手	有家川	○	有家	○					有家	有家川さけ人工ふ化場
			岩手久慈川	○	岩手久慈	○					岩手久慈	久慈川さけ人工ふ化場
			◎久慈湾				○					
			安家川	○	安家	○					下安家 (県北)	下安家さけ人工ふ化場 県北さけますふ化場
			◎野田湾				○					
			普代川	○	普代	○					普代	普代川さけ人工ふ化場
			◎普代村地先				○					
			明戸川	○	明戸	○					明戸	明戸川さけ人工ふ化場
			小本川	○	小本	○					小本川さけます人工ふ化場	小本川さけます人工ふ化場
			撰待川	○	撰待	○					撰待	撰待川さけ人工ふ化場
			◎撰待地先				○					
			田老川	○	田老	○					田老	田老川さけ人工ふ化場
			◎田老湾				○					
			岩手	宮古	閉伊川	○	閉伊	○				
	津軽石川	○			津軽石	○					津軽石	津軽石さけ人工ふ化場
	◎宮古湾						○					
	重茂川	○			重茂	○					重茂	重茂川さけ人工ふ化場
	◎重茂地先						○					
	織笠川	○			織笠	○					織笠	織笠川さけ人工ふ化場
	◎山田湾						○					
	大槌川	○			大槌	○					大槌	大槌川さけ人工ふ化場
	◎船越湾						○					
	鶴住居川	○			鶴住居	○					鶴住居	鶴住居川さけ人工ふ化場
	甲子川	○			甲子	○					甲子	甲子川さけ人工ふ化場
	片岸川	○			片岸	○					片岸	片岸川さけ人工ふ化場
	吉浜川	○			吉浜	○					吉浜	吉浜川さけ人工ふ化場
	浦浜川						○					
	◎越喜来湾				○							
◎綾里地先				○								
洋	石巻	盛川	○	盛川	○					盛川	盛川さけ人工ふ化場	
		◎大船渡湾				○						
		気仙川	○	気仙	○					気仙	気仙川さけ人工ふ化場	
		◎唐桑地先				○						
		雫石川	○	雫石	○					雫石	雫石川ふ化場	
		築川	○	築川	○					築川	築川ふ化場	
		彦部川	○	彦部	○					彦部	彦部川ふ化場	
		葛丸川	○	葛丸	○					葛丸	葛丸川ふ化場	
神貫川	○	神貫	○					神貫	神貫川ふ化場			
猿ヶ石川	○	猿ヶ石	○					猿ヶ石	猿ヶ石川ふ化場			
豊沢川	○	豊沢	○					豊沢	豊沢川ふ化場			
飯豊川	○	飯豊	○					飯豊	飯豊川ふ化場			
和賀川	○	和賀	○					和賀	和賀川ふ化場			
胆沢川	○	胆沢	○					胆沢	胆沢川ふ化場			
衣川	○	衣川	○					衣川	衣川ふ化場			
磐井川	○	磐井	○					磐井	磐井川ふ化場			
砂鉄川	○	砂鉄	○					砂鉄	砂鉄川ふ化場			
岩手県計			20		32	川21 海13					県1,民32	

注1:水系欄の◎は海中飼育等実施沿岸域、2:ふ化場欄の()は県立。

県	海区	地区	水系	捕獲実施魚種		捕獲場	放流実施魚種				ふ化場								
				サケ	サクラマス		サケ	上系サクラマス		池産系サクラマス		表記名(略称)	正式名称または通称名						
								稚魚	幼魚	稚魚	幼魚								
宮城	太平洋	気仙沼	気仙沼大川	○		気仙沼大川	○					気仙沼大川	気仙沼市大川人工さけふ化場						
			◎気仙沼湾				○												
			津谷川	○		小泉	○					本吉町	本吉町小泉川さけふ化場						
			八幡川	○		八幡	○					南三陸町	南三陸町宮さけますふ化場						
			◎志津川湾				○												
			水尻川	○		水尻	○												
			折立川	○		折立	○												
				水戸辺川			水戸辺	○			水戸辺	水戸辺さけふ化場							
	平	石巻	北上川	○		旧北上	○						大嶺	北上川漁協大嶺さけふ化場					
						二股							合戦谷	北上追波漁協合戦谷さけふ化場					
						大南沢													
						北上野													
							追波				築館	栗原市築館さけますふ化場							
							江合				江合	江合川さけふ化場							
							大原	○			大原	石巻市大原川さけ人工ふ化場							
							御前川	○			女川町	女川町さけますふ化場							
							後川	○			後川	石巻市後川さけ人工増殖ふ化場							
		洋	塩釜	阿武隈川	○		鳴瀬川	○						石神	鳴瀬吉田川漁協石神ふ化場				
	高城川						高城							鳴瀬吉田川漁協沢渡ふ化場					
	◎石巻湾																		
	名取川						○							広瀬名取	○			郡山	広瀬名取川漁協郡山さけふ化場
														白石川	○			白石	白石川漁協さけふ化場
					阿武隈川	○			巨理	宮城県漁協巨理支所さけふ化場									
宮城県計				9	0	22	川13	0	0	0	0	民16							
福島	太平洋	塩釜	阿武隈川	○		阿武隈	○					阿武隈	阿武隈川漁業協同組合鮭鱒孵化場						
						宇多川						宇多	宇多川鮭増殖組合孵化場						
						真野川						真野	真野川鮭増殖組合孵化場						
						新田川						新田	新田川鮭繁殖漁業協同組合						
						小高川						小高	小高川鮭繁殖組合孵化場						
	福島	中部	泉田川	○		泉田	○						泉田	泉田川漁協荒井町宿井出孵化場					
						熊川							熊川	熊川鮭孵化場					
						富岡川							富岡	富岡川鮭繁殖漁業組合孵化場					
						木戸川							木戸	木戸川さけ第1、2、3孵化場					
						夏井川							○	夏井	○			夏井	夏井川鮭増殖漁業組合孵化場
福島県計				5	0	5	川5	0	0	0	0	民5							
茨城	太平洋	茨城	常陸久慈川	○		常陸久慈	○					常陸久慈	久慈川漁協さけふ化場						
			那珂川	○		那珂	○					那珂	那珂川漁協さけふ化場						
			利根川	○		鬼怒	○					鬼怒小貝	鬼怒小貝漁協さけふ化場						
茨城県計				3	0	3	川3	0	0	0	0	民3							
秋田	日本	秋田県北部	米代川	○	○	阿仁	○					阿仁	阿仁川ふ化場						
						藤琴						藤琴	秋田県水産振興センター藤琴川ふ化場						
	秋田県中部	野村川	○		野村	○						野村	野村川ふ化場						
					雄勝							雄勝	秋の宮イワナ養殖組合						
					玉川							玉川	玉川ふ化場						
					石沢							石沢	石沢川ふ化場						
秋田県南部	子吉川	○	○	石鮎	○						石鮎	石鮎川ふ化場							
				奈曾							奈曾	奈曾川ふ化場							
	川袋川	○		川袋	○						川袋	川袋川ふ化場							
秋田県計				6	3	10	川6	0	1	3	1	民10							

注1:水系欄の◎は海中飼育等実施沿岸域。 2:ふ化場欄の()は県立。

県	海区	地区	水系	捕獲実施魚種		捕獲場	放流実施魚種				ふ化場		
				サケ	サクラマス		サケ	そ上系サクラマス		池産系サクラマス		表記名(略称)	正式名称または通称名
								稚魚	幼魚	稚魚	幼魚		
山形	日	山形県北部	月光川	○		牛滝 渡淵 洗沢 高瀬	○					箕輪 樹川 洗沢 高瀬 内水面水産センター	箕輪ふ化場 樹川ふ化場 洗沢ふ化場 高瀬川ふ化場 内水面水産センター
			日向川	○		日向	○				日向	日向川ふ化場	
	本	山形県中部	最上川	○	○	立谷 鮭川 角川 小国 丹生 富並 寒河江 最上 月布	○	○	○	○	清川 最上 古口 長者原 丹生 富並 寒河江 (古寺)	清川ふ化場 最上ふ化場 古口ふ化場 長者原ふ化場 丹生川ふ化場 富並川ふ化場 寒河江川ふ化場 山形県サクラマス古寺ふ化場	
			赤川	○	○	赤川	○	○			赤川	赤川ふ化場	
			五十川	○		五十	○				山戸	山戸ふ化場	
	山形県南部	◎鶴岡地先	庄内小国川	○		庄内小国	○				庄内小国	庄内小国川ふ化場	
			山形県計	6	2	17	川6 海1	2	1	2	0	県1,民16	
	新潟	日	下	山北大川	○		大川	○				山北大川	大川ふ化場
				勝木川	○		勝木	○				勝木	勝木川ふ化場
				三面川	○	○	三面	○	○			三面	三面川ふ化場
荒川				○	○	荒川	○	○			荒川	荒川ふ化場	
胎内川				○		胎内	○				胎内	胎内川ふ化場	
加治川				○		加治	○				加治	加治川ふ化場	
本		中	信濃川	信濃	○	○	信濃 能代 加茂 五十嵐 大河津分水 魚野 清津	○	○			信濃 能代 加茂 五十嵐 寺泊 雲洞 浦佐 清津	信濃川ふ化場 能代川ふ化場 加茂川ふ化場 五十嵐川ふ化場 寺泊ふ化場 雲洞ふ化場 浦佐ふ化場 清津川ふ化場
				谷根川	○		谷根	○				柏崎	柏崎さけ公園ふ化場
				樺川				○				両津	両津さけふ化場
海		上	越	桑取川	○		桑取	○			桑取	桑取川ふ化場	
				名立川	○		名立	○			名立	名立川ふ化場	
		能生川	○		能生	○			能生	能生ふ化場			
		早川	○		早川	○							
		海川	○		海川	○							
		姫川	○		姫川	○				姫川	姫川ふ化場		
		田海川	○		田海	○				青海	青海町ふ化場		
		新潟県計	16	4	23	川18 海1	4	0	7	0	民22		
富山	日	富山	小川	○		小川	○				小川	小川さけ・ますふ化場	
			黒部川	○	○	黒部	○	○		○	黒部	黒部川増殖場	
			片貝川	○		片貝	○				片貝	片貝川さけ・ますふ化場	
			早月川	○		早月	○				早月	早月川さけ・ますふ化場	
			常願寺川	○		常願寺	○						
			神通川	○	○	神通 井田 熊野	○	○	○		神通 神通ます 婦負 神通河川	神通川鮭増殖場 神通川アユ・マス増殖場 婦負漁協ふ化場 神通川河川敷地(飼育池)	
			庄川	○	○	庄川	○		○	○	庄川	庄川養魚場	
小矢部川	○		小矢部	○				小矢部	小矢部川さけ・ますふ化場				
富山県計	8	3	10	川8	2	3	1	2	民10				
石川	日本海	外浦	手取川	○		手取	○				(美川)	水産総合センター美川事業所	
			石川県計	1	0	1	川1	0	0	0	0	県1	
本州計			87	16	136	川92 海27	14	9	18	8	県4,民127		

※本州計は岩手県のサクラマスを除いた数値。

本州におけるさけます人工ふ化放流計画総括表

注1：捕獲場数の（ ）内は捕獲水系数。

2：ふ化場数は稚魚生産場及び幼魚生産場の合計数。

3：放流水系数の川は河川数、海は海中飼育等実施沿岸域数。

魚種	捕獲場数	捕獲数 (尾)	採卵数 (千粒)	海産卵数 (千粒)	ふ化場数	収容卵数 (千粒)	稚魚生産数 (千尾)	稚魚放流水系数	稚魚放流数 (千尾)	幼魚放流水系数	幼魚放流数 (千尾)	放流数総計 (千尾)
サケ	135 (91)	1,759,840	836,239	6,000	122	774,304	704,389	川 92 海 27	704,389			704,389
サクラマス (そ上系)	23(16)	2,988	1,839	190	17	2,029	1,451	13	1,004	10	989	1,993
サクラマス (池産系)					21	7,088	4,937	18	3,864	8	642	4,506
サクラマス (小計)	23(16)	2,988	1,839	190	25	9,117	6,388	18	4,868	11	1,631	6,499
本州計	140 (120)	1,762,828	838,078	6,190	131	783,421	710,777	川 96 海 27	709,257	11	1,631	710,888

※サケについては、宮城県が計画検討中のため、捕獲数、収容卵数に計画数が入っていない。

※サクラマスについては、岩手県が計画検討中のため計画数が入っていない。

サ ケ

本州におけるサケ人工ふ化放流計画表(海区・地区集計表)

海区	地区	捕獲数 (尾)	採卵数 (千粒)	海産卵数 (千粒)	県内移殖卵数		県外移殖 受給卵数 (千粒)	収容卵数 (千粒)	稚魚 生産数 (千尾)	稚魚 放流数 (千尾)
					供給卵数 (千粒)	受給卵数 (千粒)				
太平洋	青森太平洋	99,500	93,300	2,000	22,400	5,500		78,400	69,500	68,500
	津軽海峡	2,900	2,700			2,600		5,300	4,600	5,600
	陸奥湾	32,900	30,900		2,300	5,100		33,700	26,700	26,700
	岩手県北部	413,100	183,940		9,600	9,600		183,940	158,700	158,700
	宮古	335,000	93,550					93,550	80,300	80,300
	山田・大槌	130,000	63,480					63,480	54,000	54,000
	岩手県南部	214,640	106,620					106,620	90,300	90,300
	気仙沼		28,000						22,125	22,125
	石巻	6,200	34,360					3,860	25,042	25,042
	塩釜	5,000	8,920					520	7,395	7,395
	福島県北部	64,100	12,850					12,850	8,704	8,704
	福島県中部	3,500	2,000					2,000	1,848	1,848
	茨城	45,000	4,700					4,700	3,600	3,600
	小計	1,351,840	665,320	2,000	34,300	22,800		588,920	552,814	552,814
日本海	青森日本海	19,400	18,100	4,000	2,000	13,500		33,600	29,200	29,200
	秋田県北部	500	500			1,200		1,700	1,500	1,500
	秋田県中部	2,500	2,500			1,500		4,000	3,600	3,600
	秋田県南部	30,800	30,800		3,200	500		28,100	25,400	25,400
	山形県北部	80,180	31,500		3,180	870		29,190	23,889	23,611
	山形県中部	8,120	2,795			825		3,620	2,654	2,654
	山形県南部	2,700	3,205			1,485		4,690	3,537	3,815
	新潟県下越	112,400	28,117		2,135			25,982	20,772	20,472
	新潟県中越	32,000	10,255		300	1,500		11,455	8,124	8,124
	新潟県佐渡					1,000		1,000	840	1,140
	新潟県上越	50,400	12,147		665	600	△ 35	12,047	8,559	8,559
	富山	65,000	26,000				△ 1,000	25,000	20,000	20,000
	石川県外浦	4,000	5,000					5,000	3,500	3,500
	小計	408,000	170,919	4,000	11,480	22,980	△ 1,035	185,384	151,575	151,575
本州計	1,759,840	836,239	6,000	45,780	45,780	△ 1,035	774,304	704,389	704,389	

※気仙沼、石巻、塩釜地区及び本州計については、宮城県が計画検討中のため、採卵数、稚魚生産数、稚魚放流数のみ加算。

本州におけるサケ人工ふ化放流計画表(県・地区集計表)

県	地区	捕獲数 (尾)	採卵数 (千粒)	海産卵数 (千粒)	県内移殖卵数		県外移殖 受給卵数 (千粒)	収容卵数 (千粒)	稚魚 生産数 (千尾)	稚魚 放流数 (千尾)
					供給卵数 (千粒)	受給卵数 (千粒)				
青森	青森太平洋	99,500	93,300	2,000	22,400	5,500		78,400	69,500	68,500
	津軽海峡	2,900	2,700			2,600		5,300	4,600	5,600
	陸奥湾	32,900	30,900		2,300	5,100		33,700	26,700	26,700
	青森日本海	19,400	18,100	4,000	2,000	13,500		33,600	29,200	29,200
	小計	154,700	145,000	6,000	26,700	26,700		151,000	130,000	130,000
岩手	岩手県北部	413,100	183,940		9,600	9,600		183,940	158,700	158,700
	宮古	335,000	93,550					93,550	80,300	80,300
	山田・大槌	130,000	63,480					63,480	54,000	54,000
	岩手県南部	214,640	106,620					106,620	90,300	90,300
	石巻	6,200	3,860					3,860	2,542	2,542
小計	1,098,940	451,450		9,600	9,600		451,450	385,842	385,842	
宮城	気仙沼		28,000						22,125	22,125
	石巻		30,500						22,500	22,500
	塩釜		8,400						7,051	7,051
	小計		66,900						51,676	51,676
福島	塩釜	5,000	520					520	344	344
	福島県北部	64,100	12,850					12,850	8,704	8,704
	福島県中部	3,500	2,000					2,000	1,848	1,848
	小計	72,600	15,370					15,370	10,896	10,896
茨城	茨城	45,000	4,700					4,700	3,600	3,600
秋田	秋田県北部	500	500			1,200		1,700	1,500	1,500
	秋田県中部	2,500	2,500			1,500		4,000	3,600	3,600
	秋田県南部	30,800	30,800		3,200	500		28,100	25,400	25,400
	小計	33,800	33,800		3,200	3,200		33,800	30,500	30,500
山形	山形県北部	80,180	31,500		3,180	870		29,190	23,889	23,611
	山形県中部	8,120	2,795			825		3,620	2,654	2,654
	山形県南部	2,700	3,205			1,485		4,690	3,537	3,815
	小計	91,000	37,500		3,180	3,180		37,500	30,080	30,080
新潟	下越	112,400	28,117		2,135			25,982	20,772	20,472
	中越	32,000	10,255		300	1,500	185	11,455	8,124	8,124
	佐渡					1,000		1,000	840	1,140
	上越	50,400	12,147		665	600		12,047	8,559	8,559
	小計	194,800	50,519		3,100	3,100	185	50,484	38,295	38,295
富山	富山	65,000	26,000				△ 1,000	25,000	20,000	20,000
石川	外浦	4,000	5,000					5,000	3,500	3,500
本州計		1,759,840	836,239	6,000	45,780	45,780	(815)	774,304	704,389	704,389

※本州計については、宮城県が計画検討中のため、採卵数、稚魚生産数、稚魚放流数のみ加算。

本州におけるサケ人工ふ化放流計画表

注1:ふ化場及び稚魚供給場欄の()は県立、2:放流水系欄の◎は海中飼育等実施沿岸域。

海区	県	地区	捕獲場	捕獲数 (尾)	採卵数 (千粒)	海産卵数 (千粒)	県内移植卵数		県外移植 受給卵数 (千粒)	ふ化場	収容卵数 (千粒)	稚魚 生産数 (千尾)	稚魚移動		放流水系	稚魚 放流数 (千尾)	
							供給卵数 (千粒)	受給卵数 (千粒)					供給場	稚魚数 (千尾)			
太	青	森	新井田	23,000	21,600		7,700			新井田	13,900	12,000			新井田川	12,000	
			馬淵	24,000	22,500		5,500			馬淵	17,000	14,700			馬淵川	14,700	
			五戸	1,400	1,300					五戸	1,300	1,100			五戸川	1,100	
			奥入瀬	44,600	41,800		9,200			奥入瀬	32,600	30,000			奥入瀬川	30,000	
			東通老部川	6,500	6,100	2,000		5,500		東通老部川	13,600	11,700			東通老部川	7,700	
			地区計	99,500	93,300	2,000	22,400	5,500			78,400	69,500				68,500	
	森	津軽海峡	大畑	2,900	2,700			2,600		大畑	5,300	4,600		東通老部	1,000	◎野牛地先	1,000
			地区計	2,900	2,700	0	0	2,600		5,300	4,600		大畑	1,000	◎大畑町地先	1,000	
		陸奥湾	川内	12,400	11,600		1,100			川内	10,500	9,000				川内川	7,000
			野辺地	18,200	17,100		1,200			野辺地	15,900	11,500		川内	1,000	◎関根浜地先	1,000
			清水	2,300	2,200		5,100			清水	7,300	6,200		川内	1,000	◎佐井地先	1,000
			地区計	32,900	30,900		2,300	5,100		33,700	26,700					26,700	
	平	岩手	有家	18,000	7,090		9,600			有家	7,090	6,000	(県北)	5,000	有家川	11,000	
			岩手久慈	33,000	31,680			9,600		岩手久慈	31,680	27,500			岩手久慈川	23,300	
			安家	100,000	59,670					安家	50,070	43,300			安家川	44,100	
普代			10,300	4,830					(県北)	9,600	8,300			◎久慈湾	4,200		
明戸			11,800	14,100					下安家	50,070	43,300			◎野田湾	1,500		
小本			80,000	27,040					(県北)	9,600	8,300			普代川	9,800		
撰待			70,000	18,060					普代	4,830	4,000	(県北)	1,000	◎普代地先	1,200		
田老			90,000	21,470					明戸	14,100	12,000		明戸	6,000	明戸川	6,000	
地区計			413,100	183,940		9,600	9,600		小本	27,040	24,100			小本川	24,100		
宮古			松山	15,710	13,500					撰待	18,060	15,500		撰待	2,000	◎撰待地先	2,000
		津軽石	240,000	58,010					田老	21,470	18,000		田老	2,000	◎田老港	2,000	
		重茂	25,000	19,830					地区計	183,940	158,700				158,700		
		地区計	335,000	93,550		0	0		93,550	80,300				80,300			
山田大槌		織笠	50,000	27,250					織笠	27,250	24,000			織笠川	18,000		
		大槌	60,000	11,920					大槌	11,920	10,000		織笠	6,000	◎山田湾	6,000	
	鵜住居	20,000	24,310					鵜住居	24,310	20,000		鵜住居	3,000	◎船越湾	3,000		
	地区計	130,000	63,480		0	0		63,480	54,000				54,000				
岩手	甲子	甲子	30,000	17,970					甲子	17,970	15,000			甲子川	15,000		
		片岸	65,000	23,600					片岸	23,600	20,000			片岸川	20,000		
		吉浜	20,000	6,570					吉浜	6,570	5,300			吉浜川	5,300		
	南	氣仙	70,000	44,690					氣仙	44,690	38,000		氣仙	1,700	浦浜川	1,700	
		盛川	29,640	13,790					盛川	13,790	12,000		氣仙	3,200	◎越喜来湾	3,200	
		地区計	214,640	106,620		0	0		106,620	90,300		氣仙	2,000	◎綾里地先	2,000		
		氣仙	70,000	44,690					氣仙	44,690	38,000		盛川	2,000	◎大船渡湾	2,000	
		地区計	214,640	106,620		0	0		106,620	90,300		氣仙	1,000	◎唐桑地先	1,000		

注1:ふ化場及び稚魚供給場欄の()は県立、2:放流水系欄の◎は海中飼育等実施沿岸域。

海区	県	地区	捕獲場	捕獲数 (尾)	採卵数 (千粒)	海産卵数 (千粒)	県内移植卵数		県外移植 受給卵数 (千粒)	ふ化場	収容卵数 (千粒)	稚魚 生産数 (千尾)	稚魚移動		放流水系	稚魚 放流数 (千尾)	
							供給卵数 (千粒)	受給卵数 (千粒)					供給場	稚魚数 (千尾)			
宮城	気仙沼	気仙沼大川			12,000					気仙沼大川		7,000			気仙沼大川 ◎気仙沼湾	7,000	
										本吉町小泉		9,000			津谷川	9,000	
					13,000										八幡川	4,625	
					3,000					南三陸町堂		4,625			水尻川		
															◎志津川湾	1,500	
					0					水戸辺		1,500			水戸辺川 ◎志津川湾		
	地区計		0	28,000	0	0	0				0	22,125				22,125	
	岩手	石巻	雫石	800	500					雫石	500	350				北上川 (岩手県) (宮城県)	20,042 2,542 17,500
			築川	500	307					築川	307	210					
			彦部	300	180					彦部	180	120					
			葛丸	300	192					葛丸	192	102					
			稗貴	800	500					稗貴	500	250					
			猿ヶ石	300	200					猿ヶ石	200	136					
			豊沢	500	300					豊沢	300	150					
飯豊			300	204					飯豊	204	150						
和賀			400	225					和賀	225	134						
胆沢			300	192					胆沢	192	120						
衣川			200	120					衣川	120	100						
磐井			600	400					磐井	400	300						
砂鉄			900	540					砂鉄	540	420						
地区計			6,200	34,360	0	0	0			3,860	25,042					25,042	
宮城	巻	旧北上													大原川 御前川 後川	2,250 1,750 1,000	
		二股		7,000					大嶺		5,250						
		大関															
		南沢															
		北上		5,500					合戦谷		3,375						
		真野															
		追波															
		追川		5,000													
		江合		13,000					築館		3,750						
		大原		0					江合		5,125						
		御前		0					大原		2,250						
		後川		0					女川町		1,750						
		地区計		5,000	8,920	0	0	0			520	7,395					
	福島	塩釜	鳴瀬													鳴瀬川	
吉田				5,000					石神渡		3,750				吉田川	3,750	
高城														◎石巻湾			
名取				750					郡山		563				名取川	563	
白石				400					白石		300						
雉子尾																	
内川				550					亘理		225				阿武隈川 (宮城県)	3,082	
丸森														(福島県)	2,738		
亘理			1,700							2,213					344		
阿武隈			5,000	520				阿武隈		520	344						
地区計			5,000	8,920	0	0	0			520	7,395					7,395	
福島県北部		宇多		35,000	4,000					宇多	4,000	2,560				宇多川	2,560
		真野		15,000	6,500					真野	6,500	4,320				真野川	4,320
		新田		14,100	2,350					新田	2,350	1,824				新田川	1,824
	小高		0	0					小高	0	0				小高川	0	
	地区計		64,100	12,850	0	0	0			12,850	8,704					8,704	
福島県中部	泉田		0	0					泉田	0	0				泉田川	0	
	熊川		0	0					熊川	0	0				熊川	0	
	富岡		0	0					富岡	0	0				富岡川	0	
	木戸		0	0					木戸	0	0				木戸川	0	
	夏井		3,500	2,000					夏井	2,000	1,848				夏井川	1,848	
地区計		3,500	2,000	0	0	0			2,000	1,848					1,848		
茨城	常陸久慈		10,000	2,500					常陸久慈	2,500	1,900				常陸久慈川	1,900	
	那珂		30,000	1,400					那珂	1,400	1,100				那珂川	1,100	
	鬼怒		5,000	800					鬼怒小貝	800	600				利根川	600	
	地区計		45,000	4,700	0	0	0			4,700	3,600					3,600	
海区計		1,351,840	665,320	2,000	34,300	22,800				588,920	552,814					552,814	

※気仙沼、石巻、塩釜地区計及び太平洋海区計については、宮城県が計画検討中のため、採卵数、稚魚生産数、稚魚放流数のみ加算。

注1:ふ化場及び稚魚供給場欄の()は県立、2:放流水系欄の◎は海中飼育等実施沿岸域。

海区	県	地区	捕獲場	捕獲数 (尾)	採卵数 (千粒)	海産卵数 (千粒)	県内移殖卵数		県外移殖 受給卵数 (千粒)	ふ化場	収容卵数 (千粒)	稚魚 生産数 (千尾)	稚魚移動		放流水系	稚魚 放流数 (千尾)		
							供給卵数 (千粒)	受給卵数 (千粒)					供給場	稚魚数 (千尾)				
日本海	青森	青森	中村	2,100	2,000		2,000	5,700					青森赤石	1,500	中村川	1,500		
			青森赤石	5,700	5,300	2,000								青森赤石川	8,800			
		日本	追良瀬	追良瀬	8,900	8,300	1,000		3,700		追良瀬	13,000	11,300		追良瀬	1,000	◎大戸瀬地先	1,000
																追良瀬	1,000	◎深浦地先
		海	笹内	笹内	2,700	2,500	1,000		4,100		笹内	7,600	6,600		笹内	1,000	◎岩崎地先	1,000
	地区計			19,400	18,100	4,000	2,000	13,500			33,600	29,200					29,200	
	秋田	秋田県北部	阿仁						700		阿仁	700	600			米代川	1,500	
			藤琴	500	500			500		藤琴	1,000	900						
		地区計			500	500	0	0	1,200			1,700	1,500					1,500
		秋田県中部	野村	2,500	2,500			1,500		野村	4,000	3,600				野村川	3,600	
		地区計			2,500	2,500	0	0	1,500			4,000	3,600					3,600
	秋田	秋田県南部	玉川	2,700	2,700			2,700	500		玉川	2,700	2,400			雄物川	2,400	
			石沢	9,700	9,700					石沢	7,000	6,300			子吉川	7,300		
			鮎川	600	600					鮎川	1,100	1,000			奈嘗川	4,800		
奈嘗			5,300	5,300					奈嘗	5,300	4,800							
川袋			12,500	12,500		500			川袋	7,500	6,800				川袋川	10,900		
象潟									象潟	4,500	4,100							
地区計			30,800	30,800	0	3,200	500			28,100	25,400					25,400		
山形	山形県北部	牛渡	42,000	11,160			870			箕輪	10,290	8,332			月光川	21,227		
		滝淵	28,500	11,085			825		榊川	10,260	8,319							
		洗沢	80	100					洗沢	100	80							
		高瀬	8,200	7,355			1,485		高瀬	5,870	4,774							
		日向	1,400	1,800			870		日向	2,670	2,384			日向川	2,384			
	地区計			80,180	31,500	0	3,180	870			29,190	23,889					23,611	
	山形県中部	立谷沢	130	175			225			清川	400	282			最上川	2,654		
		鮭川	2,300	740			180		最上	920	728							
		角川	90	140					古口	140	40							
		小国	3,000	290			70		長者原	360	284							
		丹生	920	890			210		丹生	1,100	742							
		富並	500	280			70		富並	350	274							
	寒河江	1,180	280			70		寒河江	350	304								
地区計			8,120	2,795	0	0	825			3,620	2,654					2,654		
山形県南部	赤川	2,100	2,400			570			赤川	2,970	2,390			赤川	2,390			
	五十	300	405			915		山戸	1,320	880			五十川	880				
	庄内小国	300	400					庄内小国	400	267			庄内小国川	267				
												箕輪	100	◎鶴岡地先	278			
地区計			2,700	3,205	0	0	1,485			4,690	3,537					3,815		

注1:ふ化場及び稚魚供給場欄()は県立、2:放流水系欄の◎は海中飼育等実施沿岸域。

海区	県	地区	捕獲場	捕獲数 (尾)	採卵数 (千粒)	海産卵数 (千粒)	県内移殖卵数		県外移殖 受給卵数 (千粒)	ふ化場	収容卵数 (千粒)	稚魚 生産数 (千尾)	稚魚移動		放流水系	稚魚 放流数 (千尾)		
							供給卵数 (千粒)	受給卵数 (千粒)					供給場	稚魚数 (千尾)				
日本	新潟	下越	大川	12,400	1,478		1,300			大川	1,478	730			大川	730		
			勝木	5,200	1,898					勝木	1,898	1,444		勝木川	1,444			
			三面	48,000	10,956					三面	9,656	7,975		三面川	7,675			
			荒川	13,300	2,276					荒川	2,276	2,052		荒川	2,052			
			胎内	800	810					胎内	810	494		胎内川	494			
			加治	3,700	3,122					加治	3,122	2,280		加治川	2,280			
			阿賀野	20,400	3,769					500	阿賀野	3,269	2,784		阿賀野川	2,784		
			小阿賀野															
			信濃	3,600	2,819					335	信濃	2,484	2,341		信濃川	3,013		
		能代	5,000	989			能代	989	672									
	地区計	112,400	28,117	0	2,135	0		25,982	20,772			20,472						
	中越	加茂	7,800	1,452			100		加茂	1,552	668			信濃川	6,463			
		五十嵐	7,000	2,100			1,000		五十嵐	3,100	1,843							
		大河津分水	600	605					寺泊	605	532							
		魚野	3,700	3,500					雲洞 浦佐	3,500	3,040							
		清津					400		清津	400	380							
	谷根	12,900	2,598		300			柏崎	2,298	1,661		谷根川	1,661					
	地区計	32,000	10,255	0	300	1,500	200		11,455	8,124			8,124					
	新潟	佐渡	両津					1,000		両津	1,000	840	三面	300	榑川 貝喰川	1,140		
		地区計	0	0	0	0	1,000		1,000	840				1,140				
	上越	桑取	7,900	775		365		△ 35	桑取	775	662			桑取川	662			
		名立	20,500	3,470					名立	3,070	2,053		名立川	2,053				
		能生	15,400	2,805					能生	2,505	1,786		能生川	1,786				
		早川	5,000	3,980					600			早川	4,580	3,382			早川	3,382
		海川										海川						
		姫川										姫川						
	田海	1,600	1,117			青海	1,117	676		田海川	676							
地区計	50,400	12,147	0	665	600	△ 35	12,047	8,559			8,559							
富山	富山	小川	4,240	1,696				△ 200	小川	1,496	1,197			小川	1,197			
		黒部	13,655	5,463					黒部	5,463	4,370		黒部川	4,370				
		片貝	5,030	2,013					片貝	2,013	1,610		片貝川	1,610				
		早月	6,600	2,641					早月	2,641	2,113		早月川	2,113				
		常願寺	7,560	3,025								神通	3,025	2,420			神通川	2,420
		神通																
		井田																
		熊野	23,865	9,543						△ 800			庄川	8,743	6,994		庄川	6,994
	庄川	1,620				1,296		小矢部川					1,296					
小矢部	4,050	1,620					小矢部	1,620	2,000			20,000						
地区計	65,000	26,000	0	0	0	△ 1,000	25,000	20,000										
石川	外浦	手取	4,000	5,000					(美川)	5,000	3,500			手取川	3,500			
	地区計	4,000	5,000	0	0	0		5,000	3,500				3,500					
海区計	408,000	170,919	4,000	11,480	22,980	△ 835	185,384	151,575					151,575					
本州計	1,759,840	836,239	6,000	45,780	45,780	△ 835	774,304	704,389					704,389					

※本州計については、宮城県が計画検討中のため、採卵数、稚魚生産数、稚魚放流数のみ加算。

サクラマス

本州におけるサクラマス(そ上系+池産系)人工ふ化放流計画表(海区・地区集計表)

海区	地区	捕獲数 (尾)	採卵数 (千粒)	県内移殖卵数		收容卵数 (千粒)	稚魚 生産数 (千尾)	稚魚 放流数 (千尾)	幼魚生産 移行数 (千尾)	幼魚 放流数 (千尾)
				供給卵数 (千粒)	受給卵数 (千粒)					
太平洋	青森太平洋	335	474			629	543	278	215	750
	津軽海峡							50		100
	陸奥湾	20	25			725	625	130	495	213
	岩手県北部									
	宮古									
	山田・大槌									
	岩手県南部									
	気仙沼									
	石巻									
	塩釜									
	福島県北部									
福島県中部										
福島県南部										
茨城										
	小計	355	499			1,354	1,168	458	710	1,063
日本海	青森日本海	30	240			390	350	74	276	211
	秋田県北部	7	5.3		3	342.8	228.5	144	21	28
	秋田県中部									
	秋田県南部	10	7.6	3		340.6	227	288	2.5	
	山形県北部					890	442		8	
	山形県中部	50	48		48	96	76	418	24	7
	山形県南部	50	48	48				66		
	新潟県下越	1,900	600			3,150	2,042	2,042		
	新潟県中越	200	100			700	440.1	440.1		
	新潟県佐渡									
	新潟県上越									
富山	386	481			1,853	1,414	988	426	422	
内浦										
外浦										
	小計	2633	1530	51	51	7762	5220	4460	758	668
本州計		2988	2029	51	51	9116	6388	4918	1468	1731

※岩手県(岩手県北部地区)は検討中。

本州におけるサクラマス(そ上系+池産系)人工ふ化放流計画表(県・地区集計表)

県	地区	捕獲数 (尾)	採卵数 (千粒)	県内移殖卵数		収容卵数 (千粒)	稚魚 生産数 (千尾)	稚魚 放流数 (千尾)	幼魚生産 移行数 (千尾)	幼魚 放流数 (千尾)
				供給卵数 (千粒)	受給卵数 (千粒)					
青森	青森太平洋 津軽海峡	335	474			629	543	278	215	750
	陸奥湾	20	25			725	625	130	495	213
	青森日本海	30	240			390	350	74	276	211
	小計	385	739			1,744	1,518	532	986	1,274
	岩手県北部 宮古 山田・大槌 岩手県南部 石巻									
小計										
宮城	気仙沼 石巻 塩釜									
	小計									
福島	塩釜 福島県北部 福島県中部 福島県南部									
	小計									
	茨城									
	茨城									
秋田	秋田県北部	7	5.3		3	342.8	228.5	144	21	28
	秋田県中部 秋田県南部	10	7.6	3		340.6	227	288	2.5	
	小計	17	13	3	3	683	456	432	24	28
	山形県北部 山形県中部 山形県南部	50	48		48	890	442	418	8	7
小計	50	48	48	48	96	76	66	24	7	
小計	100	96	48	48	986	518	484	32	7	
新潟	下越	1,900	600			3,150	2,042	2,042		
	中越	200	100			700	440.1	440.1		
	佐渡 上越									
	小計	2100	700			3850	2482	2482		
富山	富山	386	481			1,853	1,414	988	426	422
石川	内浦 外浦									
	小計									
本州計		2988	2029	51	51	9116	6388	4918	1468	1731

※岩手県は検討中。

本州におけるサクラマス(そ上系)稚魚人工ふ化放流計画表

注:ふ化場,稚魚供給場及び幼魚生産場欄の()は県立。

海 区	県 区	地 区	捕獲場	捕獲数 (尾)	採卵数 (千粒)	海産卵数 (千粒)	県内移殖卵数		ふ化場	収容卵数 (千粒)	稚魚 生産数 (千尾)	稚魚移動		放流水系	稚魚 放流数 (千尾)	幼魚 生産場	幼魚生産 移行数 (千尾)	
							供給卵数 (千粒)	受給卵数 (千粒)				供給場	稚魚数 (千尾)					
太 平 洋	青 森	青森 太平洋	奥入瀬	35	54				奥入瀬	54	48			奥入瀬川	28	奥入瀬	20	
			東通老部	300	420				東通老部	420	350			東通老部川	245	東通老部	100	
			地区計	335	474	0	0	0		474	398				278			120
	陸奥	陸奥	川内	20	25				川内さくら	25	25					川内さくら	25	
			地区計	20	25	0	0	0		25	25				0		25	
	岩 手	岩手 北部	下安家															
			地区計	0	0			0	0		0	0				0		0
	海 区 計				355	499			0	0		499	423			278		145
	日 本	青 森	青森 日本海	追良瀬	30	50	190			追良瀬	240	230		追良瀬	16	青森赤石川	16	
														追良瀬川	35	追良瀬	163	
地区計				30	50	190	0	0		240	230				67		163	
秋 田		秋田 北部	阿仁	3	2.3				阿仁	2.3	1.5	玉川 藤琴	0.5 0.5			(水産振興 センター)	2.5	
			糠沢	2	1.5			3	藤琴	6	4				藤琴	3.5		
			地区計	7	5.3			0	3		8.3	5.5				0	6	
		秋田 南部	岩見川	3	2.3				雄勝	2.3	1.5	玉川	1			雄勝	2.5	
玉川			3	2.3				玉川	2.3	1.5								
石沢			4	3			3											
地区計				10	7.6				4.6	3				0		2.5		
山 形	山形 中部	月布 富並 寒河江 最上	50	48			48	(古寺)	96	76	(-2)*		最上川	30	(古寺)	14		
		地区計	50	48			0	48		96	76			30		14		
		山形 南部	赤川	50	48			48				(古寺)	30	赤川	30			
地区計				50	48			48						30		0		
新 潟	下越	三面	900	200				三面	200	100			三面川	100				
		荒川	700	200				荒川	200	100			荒川	100				
		阿賀野	300	200				阿賀野	200	100			阿賀野川	100				
	地区計				1,900	600			0	0		600	300		300		0	
中越	魚野	雲洞	200	100				雲洞	100	50			信濃川	50				
		地区計	200	100			0	0		100	50			50		0		
富 山	富山	黒部川	68	102				黒部	102	90					黒部	90		
		神通	281	338				神通	338	239			神通川	239				
		井田	22	13				婦負	13	10			神通川	10				
		庄川	15	28				庄川	28	24					庄川	24		
地区計				386	481			0	0		481	363			249		114	
海 区 計				2,633	1,340	190	51	51		1,530	1,028				726		300	
本 州 計				2,988	1,839	190	51	51		2,029	1,451				1,004		445	

※岩手県は検討中。

※()* 親魚候補等に供給

本州におけるサクラマス(そ上系)幼魚人工ふ化放流計画表

注: 幼魚生産場及び幼魚供給場欄の()は県立。

海 区	県 区	地 区	稚魚 収容数 (千尾)	幼魚 生産数 (千尾)	幼魚移動		放流水系	幼魚放流数 (千尾)			
					供給場	幼魚数 (千尾)		0 ⁺ 秋	1 ⁺ 春	計	
太 平 洋	青 森	青森 太平洋	奥入瀬	25	20	(-20)*					
			東通老部	800	700			東通老部川	415	100	515
						東通老部	100	小老部川	100		100
		地区計	825	720		100		515	100	615	
		海 津 峡 軽				東通老部	85	野牛川	85		85
		地区計	0	0				85	0	85	
		陸奥湾	川内さくら	20	20	(-10)*		川内川		10	10
	地区計	20	20				0	10	10		
	海区計		845	740				515	110	625	
	日 本 海	青 森	青森 日本海	追良瀬	138.5	128	(-10)*		追良瀬川	54	64
地区計			139	128			54	64	118		
秋 田		秋田県 北部	(水産振興 センター)	15	14			米代川	6	8	14
		地区計	15	14			6	8	14		
山 形		山形県 北部	内水面水産 センター	12	12	(-12)*					
		地区計	12	12			0	0	0		
山 形		山形県 中部	(古 寺)	10	7			最上川	7		7
		地区計	10	7			7	0	7		
富 山		富山	黒 部	80	53			黒部川	53		53
			神通ます 庄 川	188	153			神通川	153		153
	庄 川		20	19			庄 川		19	19	
地区計	288	225			206	19	225				
海区計		464	386			273	91	364			
本 州	計		1,309	1,126			788	201	989		

※()* 親魚候補等に供給

本州におけるサクラマス(池産系)稚魚人工ふ化放流計画表

注: 採卵場, ふ化場, 稚魚供給場及び幼魚生産場欄の()は県立.

海 区	県	地 区	採卵場	ふ化場	収容卵数 (千粒)	稚魚 生産数 (千尾)	稚魚移動		放流水系	稚魚 放流数 (千尾)	幼魚 生産場	幼魚生産 移行数 (千尾)	
							供給場	稚魚数 (千尾)					
太 平 洋	青 森	青森 太平洋	奥入瀬	奥入瀬	100	95					奥入瀬	95	
			東通老部	東通老部	55	50							
		地区計				155	145				0		95
		海 津 峡 軽						東通老部	50	野牛川	50		
		地区計				0	0				50	0	0
		陸奥湾	川内	川内さくら	700	600			川内さくら	130	県内河川	130	川内さくら
地区計				700	600				130		470		
海 区 計					855	745				130		565	
日 本 海	青 森	青森日 本海	追良瀬	追良瀬	150	120					追良瀬	113	
							追良瀬	2	中村川	2			
							追良瀬	3	大童子川	3			
							追良瀬	2	吾妻川	2			
	地区計				150	120				7		113	
	秋 田	秋田県 北部	(水産振興 センター)	(水産振興 センター)	22.5	15					(水産振興 センター)	15	
			藤琴	藤琴	312	208			米代川	144			
		地区計				334.5	223				144		15
		秋田県 南部	雄勝(養)	雄勝(養)	336	224			雄物川	224			
	地区計				336	224	藤琴	64	子吉川	64		0	
	山 形	山形県 北部	内水面水産 センター	内水面水産 センター	890	442						内水面水産 センター	8
			地区計				890	442					8
		山形県 中部					内水面水産 センター	397	最上川	388	(古寺)	10	
		地区計									388		10
	山形県 南部					内水面水産 センター	36	赤川	36			0	
地区計									36		0		
新 潟	下越	三面	山北大川	160	131.5			山北大川	131.5				
		三面	三面	760	727			三面	727				
		荒川	荒川	780	429.7			荒川	429.7				
		胎内	胎内	50	30			胎内川	30				
		加治	加治	500	273.8			加治川	273.8				
	地区計				2,550	1,742				1,742			
	中越	雲洞	加茂	70	55			信濃川	390.1				
		五十嵐	五十嵐	70	35.6								
		雲洞	雲洞	210	116								
		中魚沼	清津	250	183.5								
地区計				600	390.1				390.1				
富 山	富山	黒部	黒部川	100	80					黒部川	80		
		県水試	神通	439	222					神通河川	222		
		庄川	庄川	833	749			庄川	739	庄川	10		
	地区計				1,372	1,051				739	312		
海 区 計					6233	4192				3734	458		
本 州 計					7088	4937				3864	1023		

本州におけるサクラマス(池産系)幼魚人工ふ化放流計画表

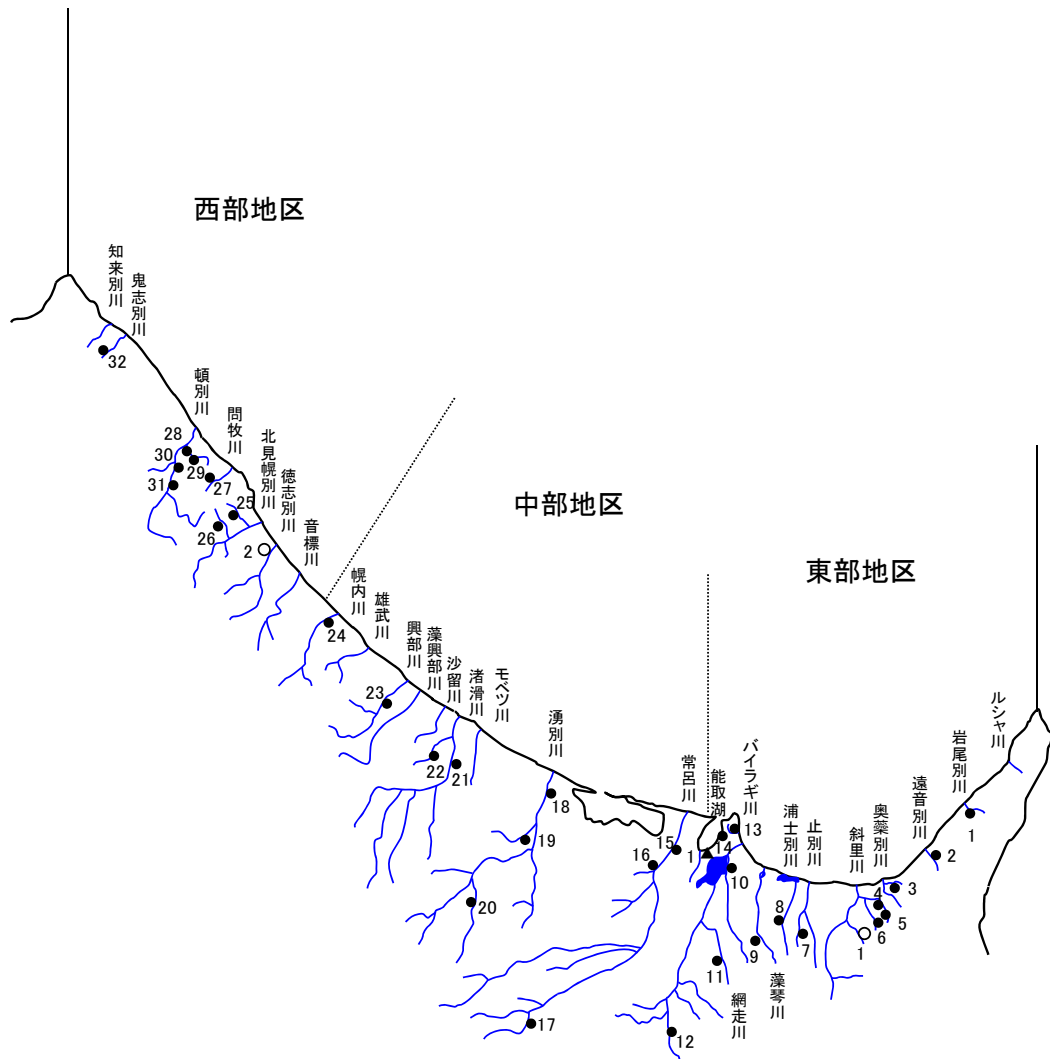
注: 幼魚生産場及び幼魚供給場欄の()は県立.

海 区	県	地 区	幼魚生産場	稚魚 収容数 (千尾)	幼魚 生産数 (千尾)	幼魚移動		放流水系	幼魚放流数 (千尾)			
						供給場	幼魚数 (千尾)		0 ⁺ 秋	1 ⁺ 春	計	
太 平 洋	青 森	青森 太平洋	奥入瀬	140	135			奥入瀬川	95	40	135	
			東通老部	20	15							
		地区計	160	150				95	40	135		
	森	海 津 峡 軽					東通老部	15	野牛川		15	15
			地区計	0	0				0	15	15	
		陸 奥 湾					川内	65	大畑川		65	65
	川内		233	203			川内川	83	55	138		
	地区計	233	203				83	120	203			
海 区 計			393	353				178	160	338		
日 本 海	青 森	青森 日本海	追良瀬	123	93			追良瀬川	93		93	
		地区計	123	93				93	0	93		
	秋 田	秋田県 北部	(水産振興 センター)	15	14			米代川	6	8	14	
			地区計	15	14				6	8	14	
	富 山	富山	黒部	77	77			黒部川	77		77	
			神通河川	161	120			神通川		120	120	
		地区計	238	197				77	120	197		
	海 区 計			376	107				176	128	304	
本 州 計			769	460				354	288	642		

増殖河川とふ化場マップ

※岩手・宮城・福島県については、東日本大震災による復興中のため、震災前のふ化場マップを掲載した。

北海道 オホーツク海区



○ :北海道区水産研究所

- 1 斜里さけます事業所
- 2 徳志別さけます事業所

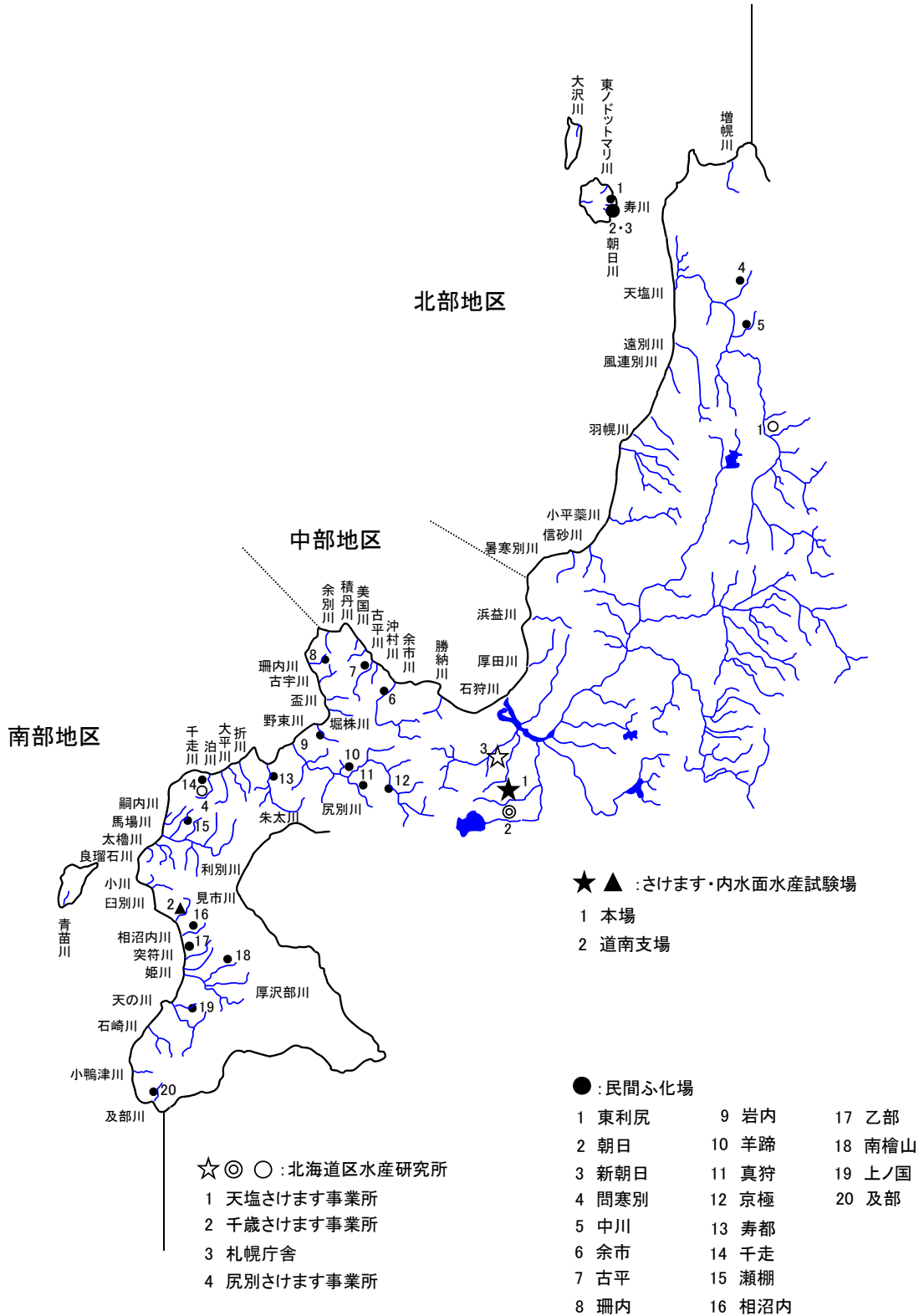
▲ :さけます・内水面水産試験場

- 1 道東内水面グループ

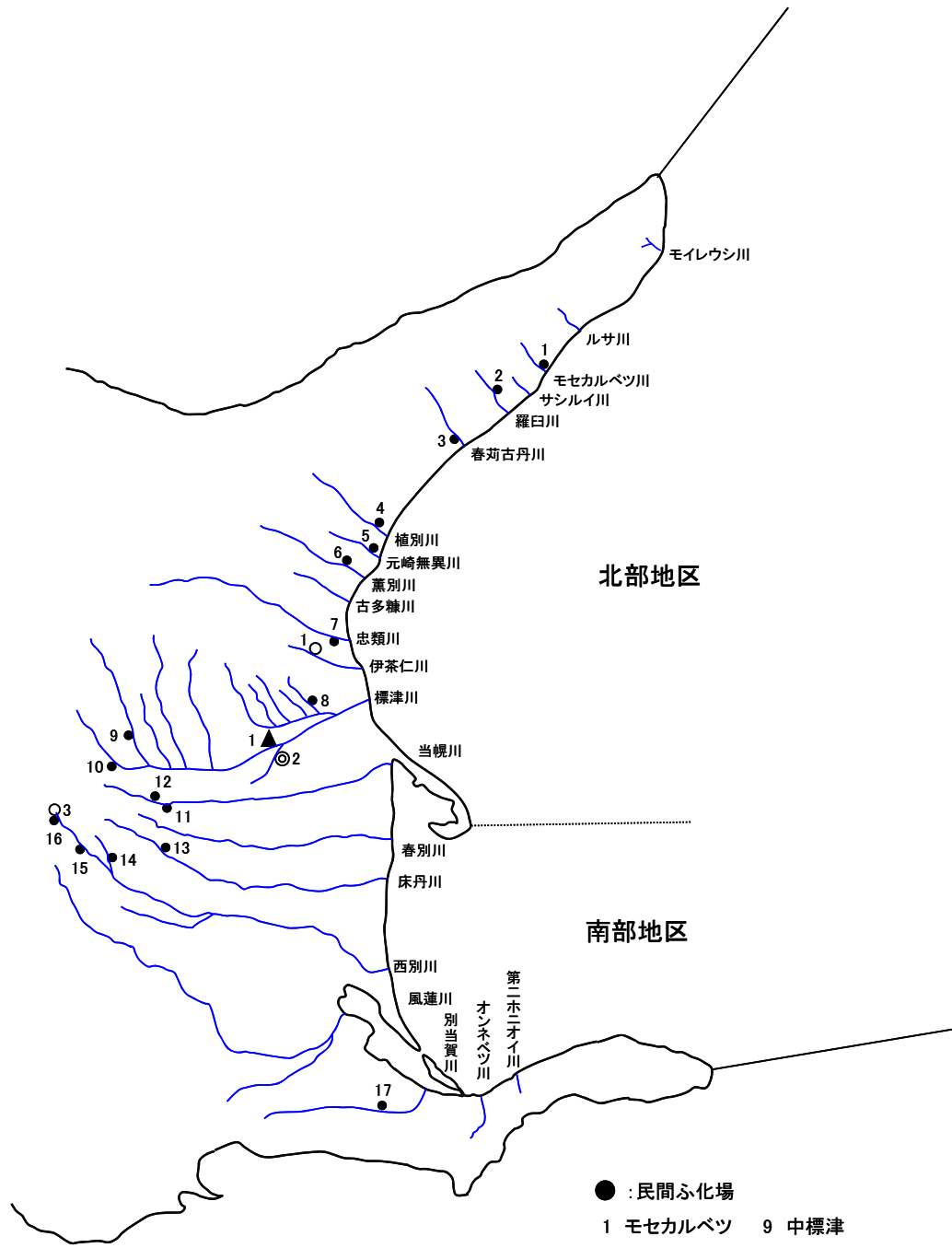
● :民間ふ化場

- | | | |
|---------|---------|----------|
| 1 岩尾別 | 12 相生 | 23 興部 |
| 2 遠音別 | 13 バイラギ | 24 幌内 |
| 3 奥薬別 | 14 能取 | 25 ケモマナイ |
| 4 秋の川第1 | 15 常呂 | 26 歌登 |
| 5 秋の川第2 | 16 日吉 | 27 問牧 |
| 6 来運 | 17 置戸 | 28 新頓別 |
| 7 止別 | 18 湧別5線 | 29 頓別 |
| 8 神浦 | 19 湧別 | 30 鬼河原 |
| 9 藻琴 | 20 丸瀬布 | 31 中頓別 |
| 10 網走 | 21 渚滑 | 32 鬼志別 |
| 11 上里 | 22 ウツツ | |

北海道 日本海区



北海道 根室海区



◎ ○ :北海道区水産研究所

1 伊茶仁さけます事業所

2 根室さけます事業所

3 虹別さけます事業所

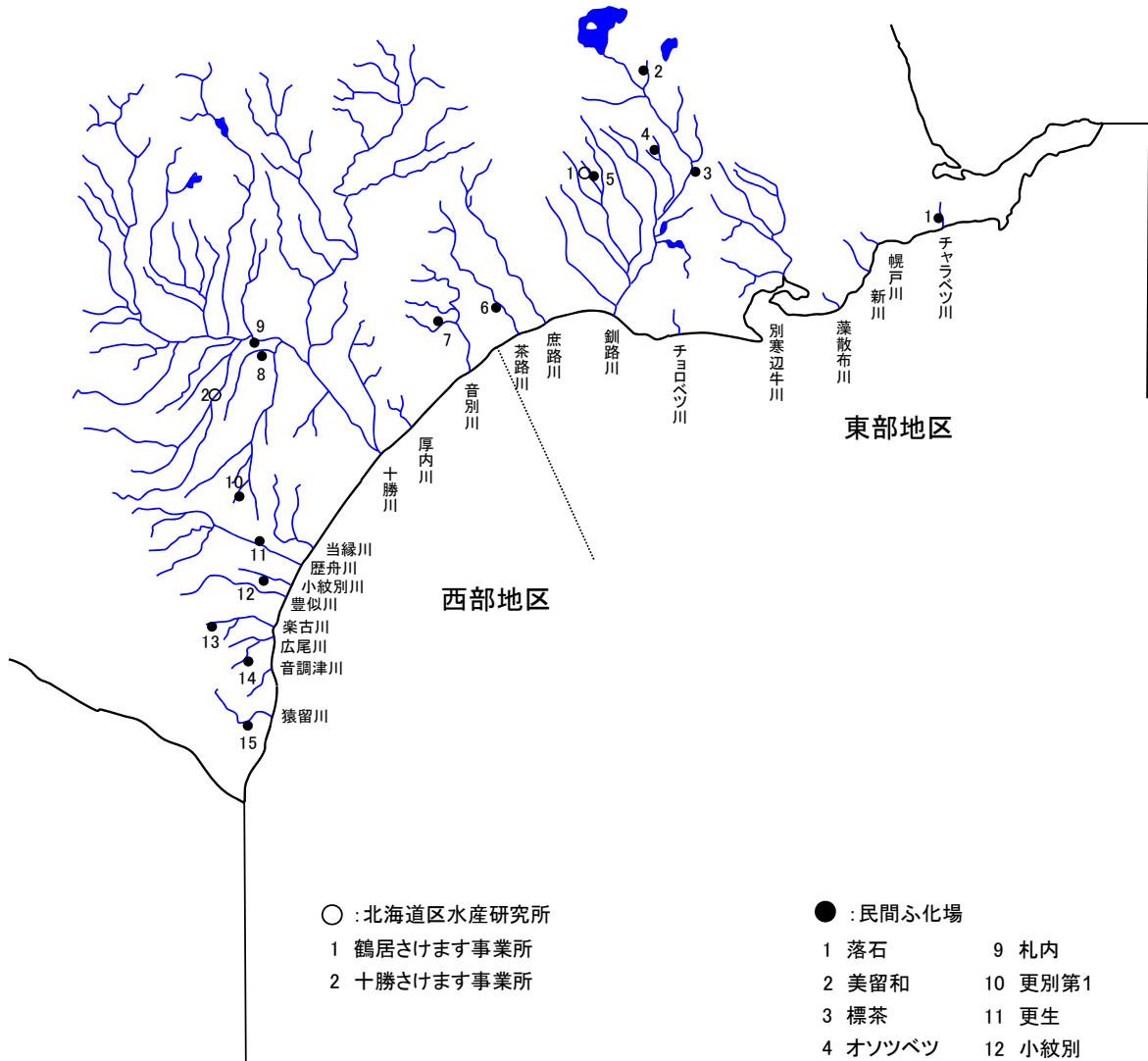
▲ :さけます・内水面水産試験場

1 道東支場

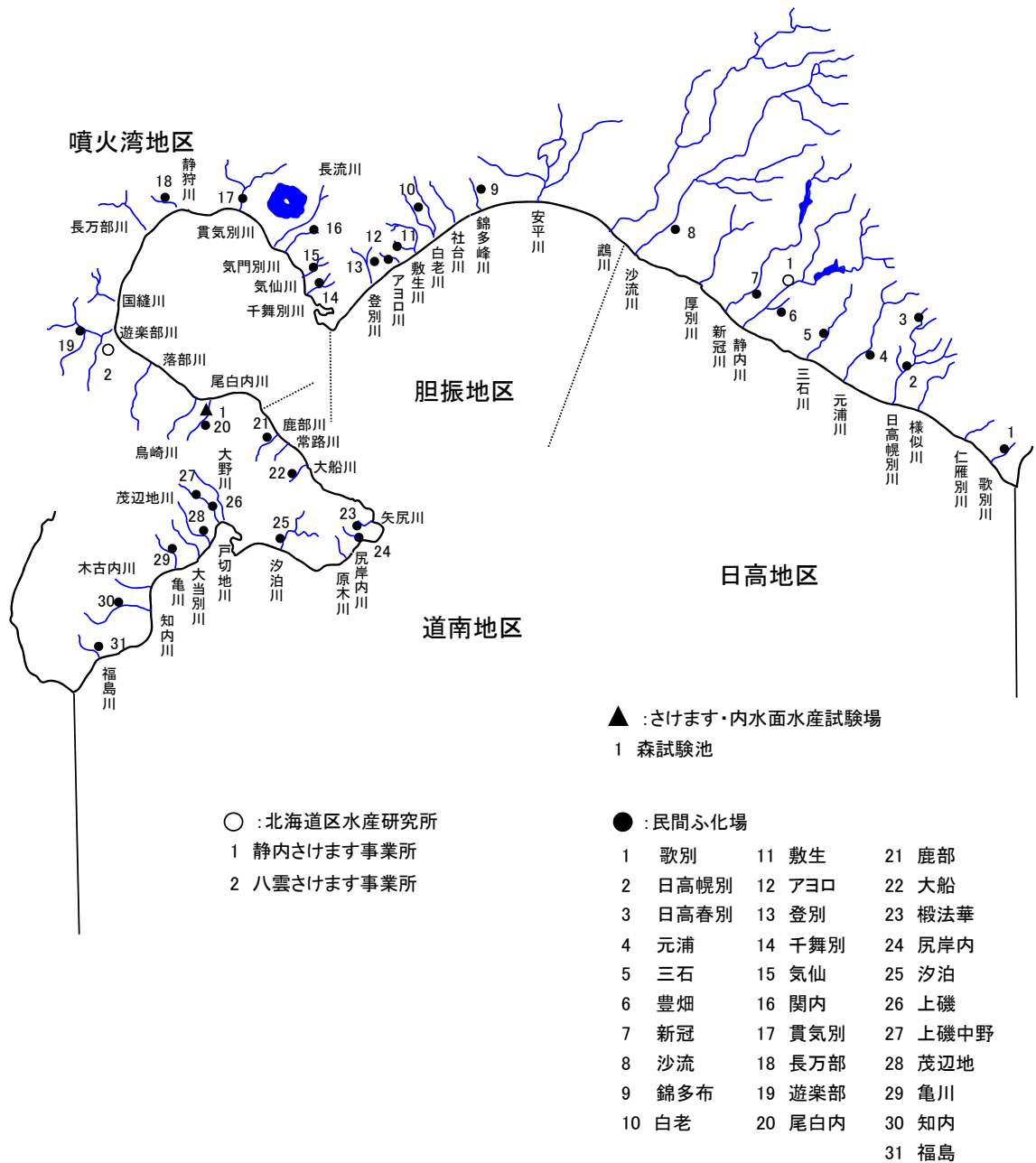
● :民間ふ化場

- | | |
|----------|--------|
| 1 モセカルベツ | 9 中標津 |
| 2 羅臼 | 10 上標津 |
| 3 春苺古丹 | 11 当幌 |
| 4 植別 | 12 計根別 |
| 5 元崎無異 | 13 床丹 |
| 6 薫別 | 14 本別 |
| 7 忠類 | 15 西別 |
| 8 標津 | 16 奥西別 |
| | 17 別当賀 |

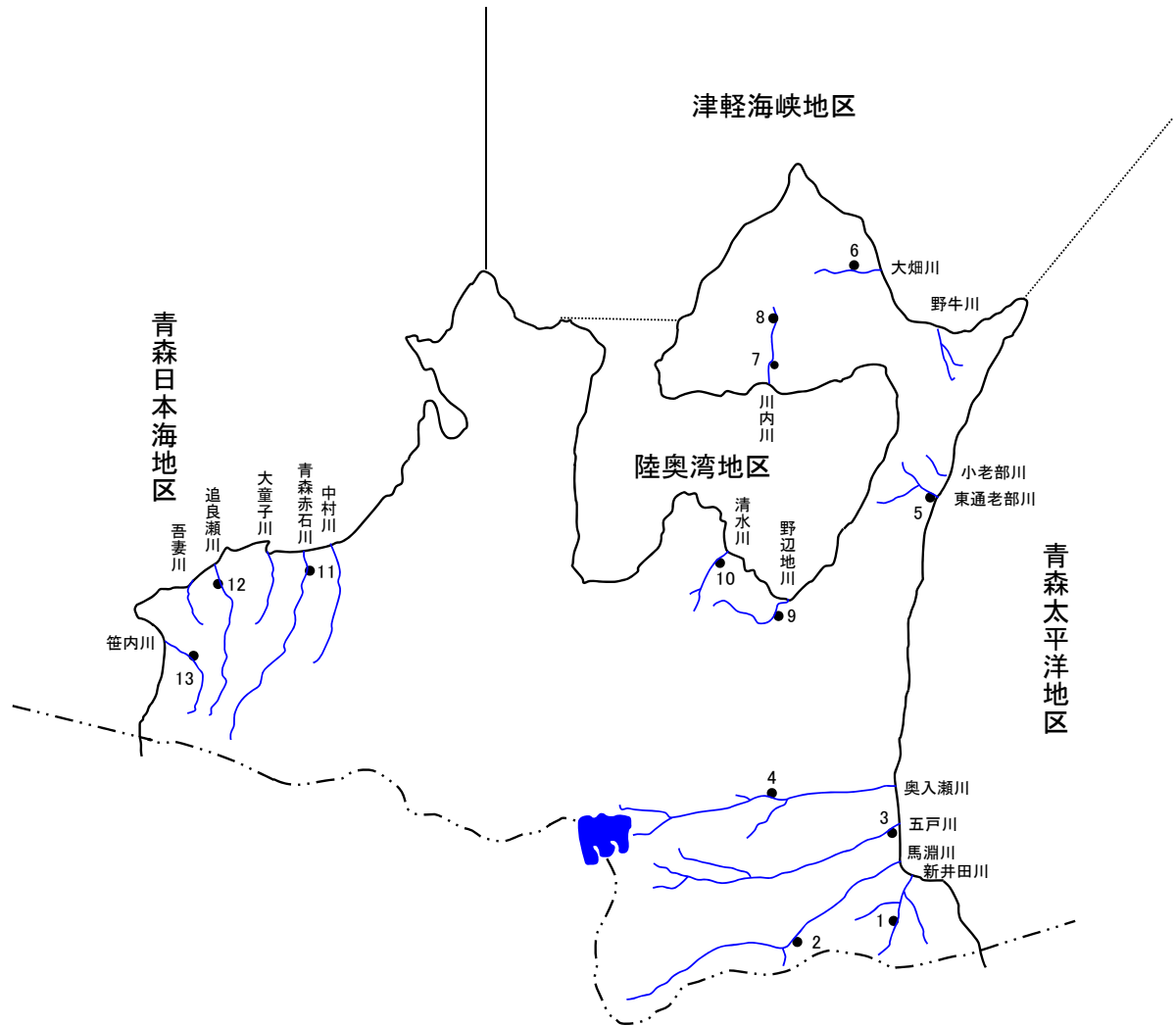
北海道 えりも以東海区



北海道 えりも以西海区



青森県



● : 民間浄化場

- | | |
|---------|---------|
| 1 新井田 | 11 青森赤石 |
| 2 馬淵 | 12 追良瀬 |
| 3 五戸 | 13 笹内 |
| 4 奥入瀬 | |
| 5 東通老部 | |
| 6 大畑 | |
| 7 川内 | |
| 8 川内さくら | |
| 9 野辺地 | |
| 10 清水 | |

岩手県(震災前)

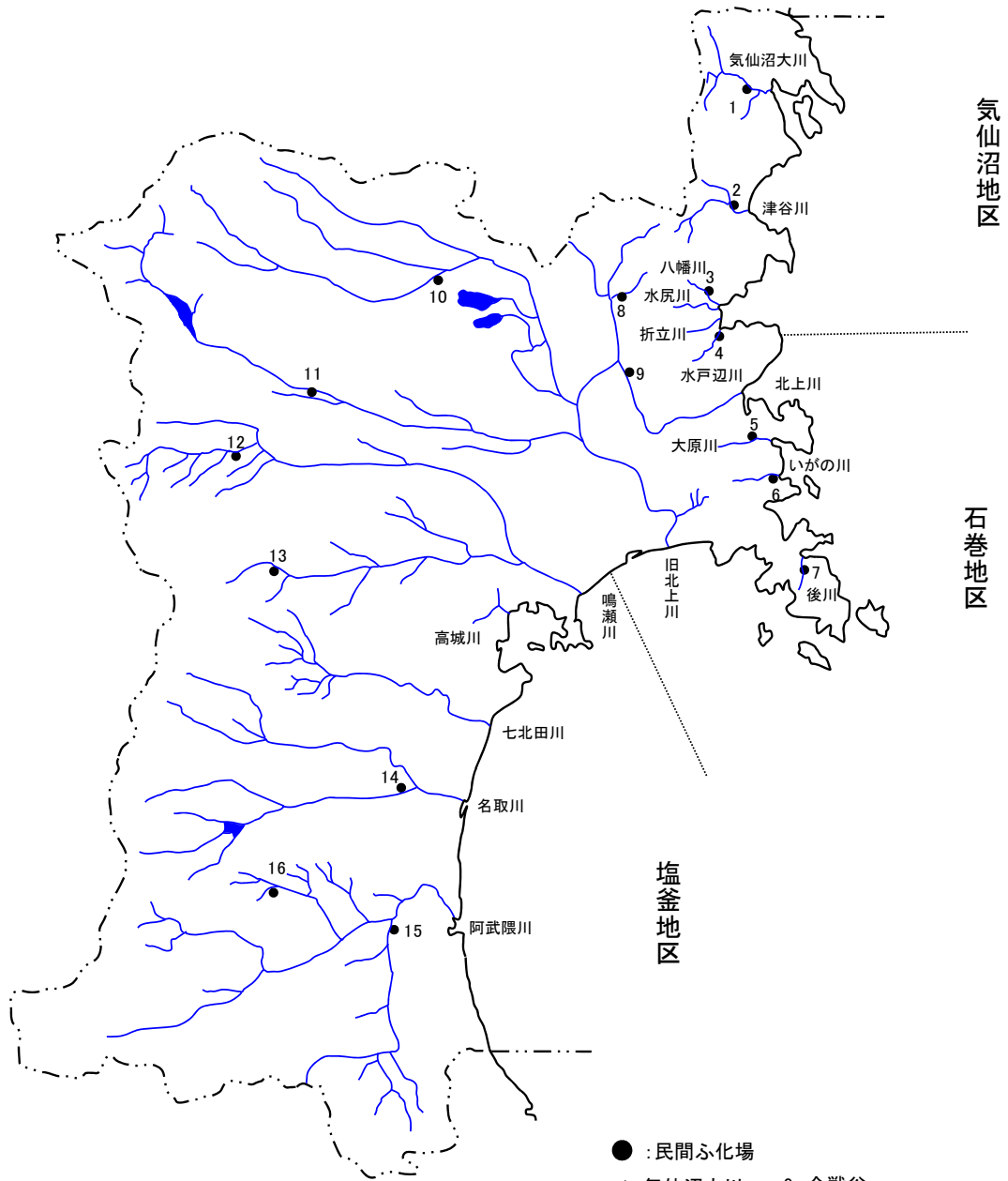


▲ : 県立施設
1 県北

● : 民間ふ化場

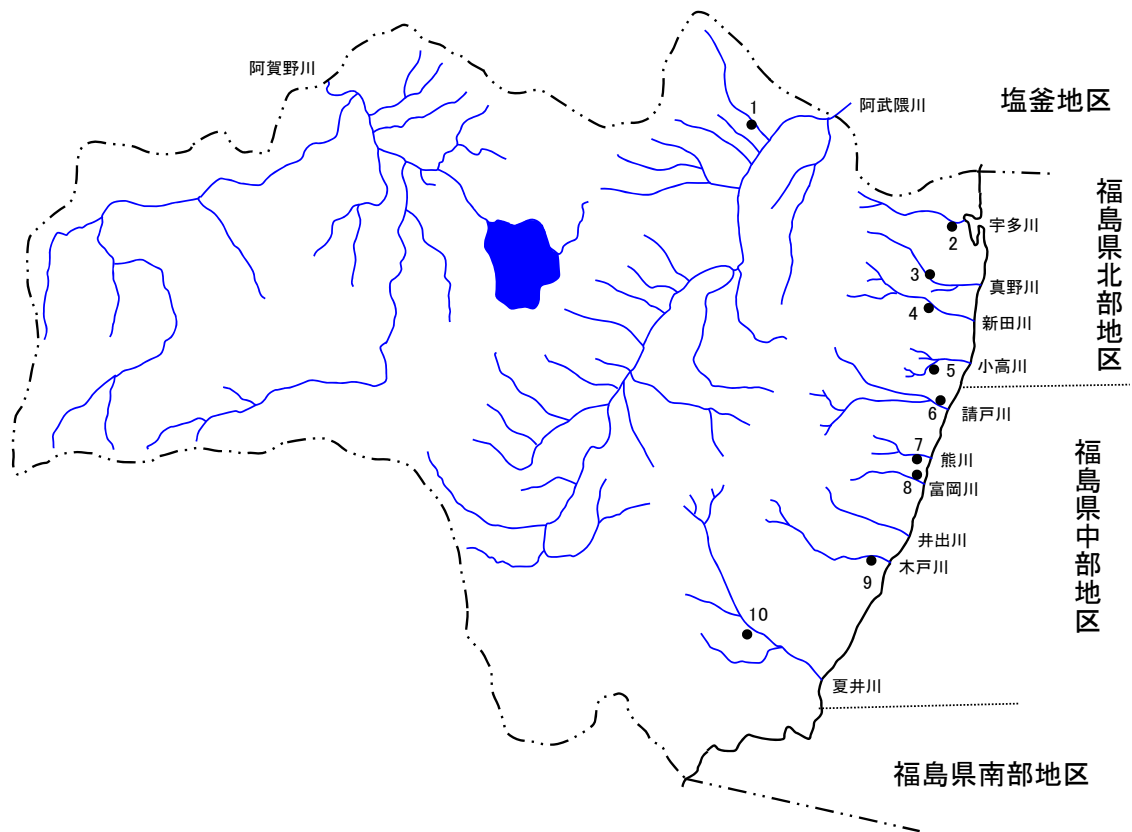
- | | | | |
|--------|--------|-------|--------|
| 1 川尻 | 11 松山 | 21 片岸 | 31 葛丸 |
| 2 有家 | 12 津軽石 | 22 熊野 | 32 稗貫 |
| 3 高家 | 13 重茂 | 23 吉浜 | 33 猿ヶ石 |
| 4 岩手久慈 | 14 大沢 | 24 浦浜 | 34 豊沢 |
| 5 下安家 | 15 関口 | 25 綾里 | 35 飯豊 |
| 6 普代 | 16 織笠 | 26 盛川 | 36 和賀 |
| 7 明戸 | 17 大槌 | 27 気仙 | 37 胆沢 |
| 8 小本 | 18 小釜 | 28 雫石 | 38 衣川 |
| 9 撰待 | 19 鶺住居 | 29 築川 | 39 磐井 |
| 10 田老 | 20 甲子 | 30 彦部 | 40 砂鉄 |

宮城県(震災前)



- : 民間ふ化場
- | | |
|---------|-------|
| 1 気仙沼大川 | 9 合戦谷 |
| 2 本吉町 | 10 築館 |
| 3 南三陸町 | 11 江合 |
| 4 水戸辺 | 12 石神 |
| 5 大原 | 13 沢渡 |
| 6 女川町 | 14 郡山 |
| 7 後川 | 15 亶理 |
| 8 大嶺 | 16 白石 |

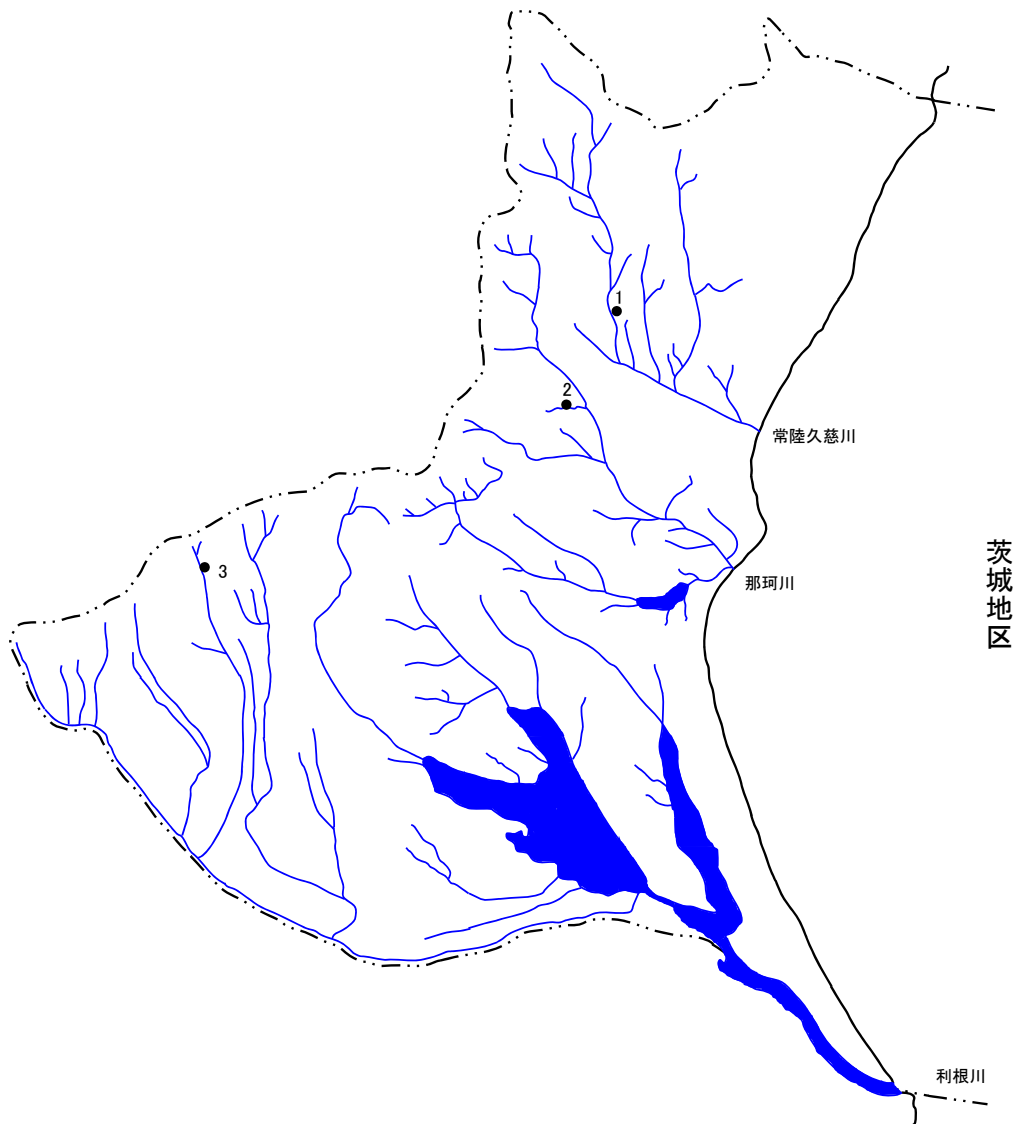
福島県(震災前)



● : 民間心化場

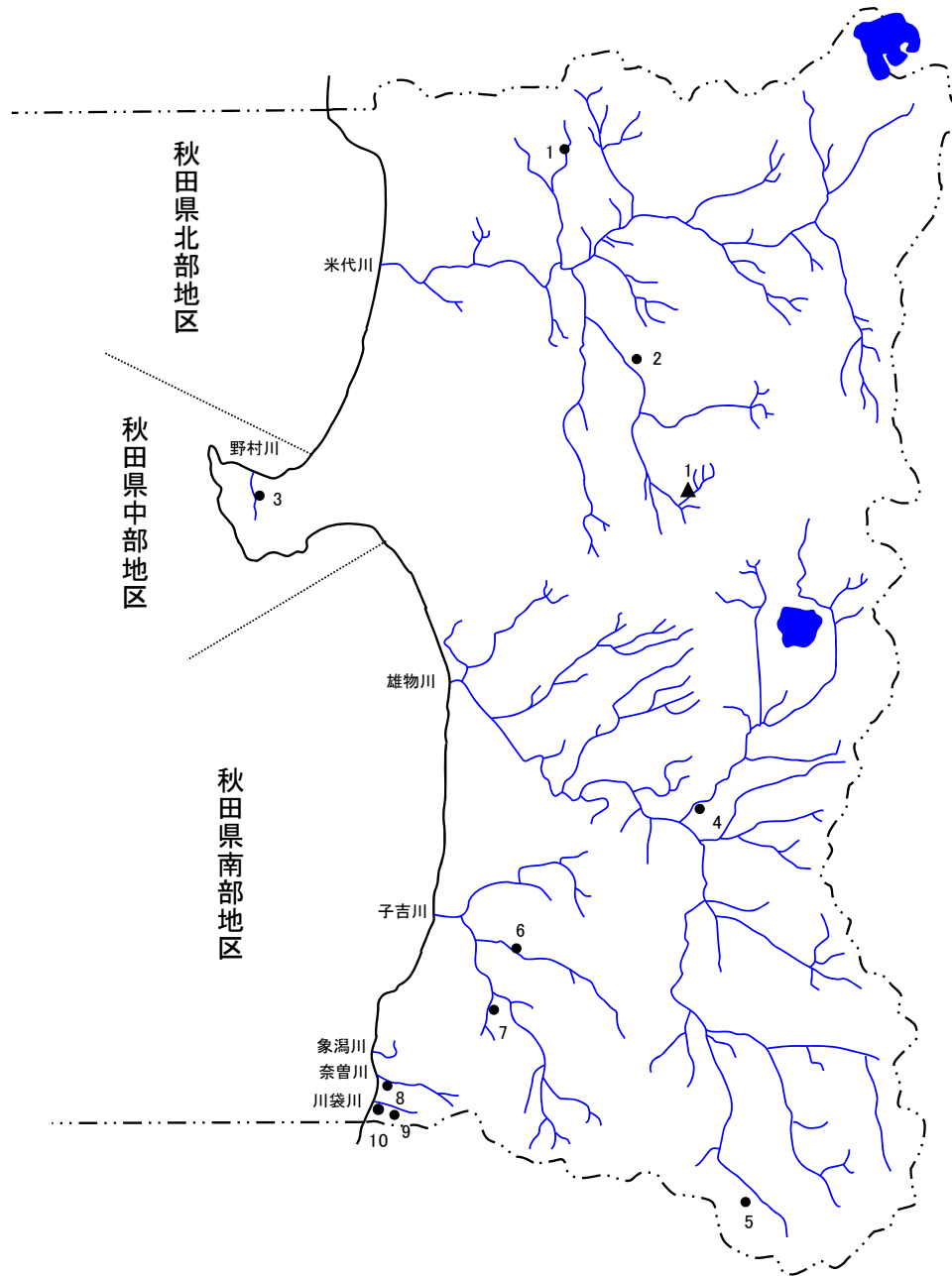
- | | |
|-------|-------|
| 1 阿武隈 | 6 泉田 |
| 2 宇多 | 7 熊川 |
| 3 真野 | 8 富岡 |
| 4 新田 | 9 木戸 |
| 5 小高 | 10 夏井 |

茨城県



- : 民間浄化場
- 1 常陸久慈
- 2 那珂
- 3 鬼怒小貝

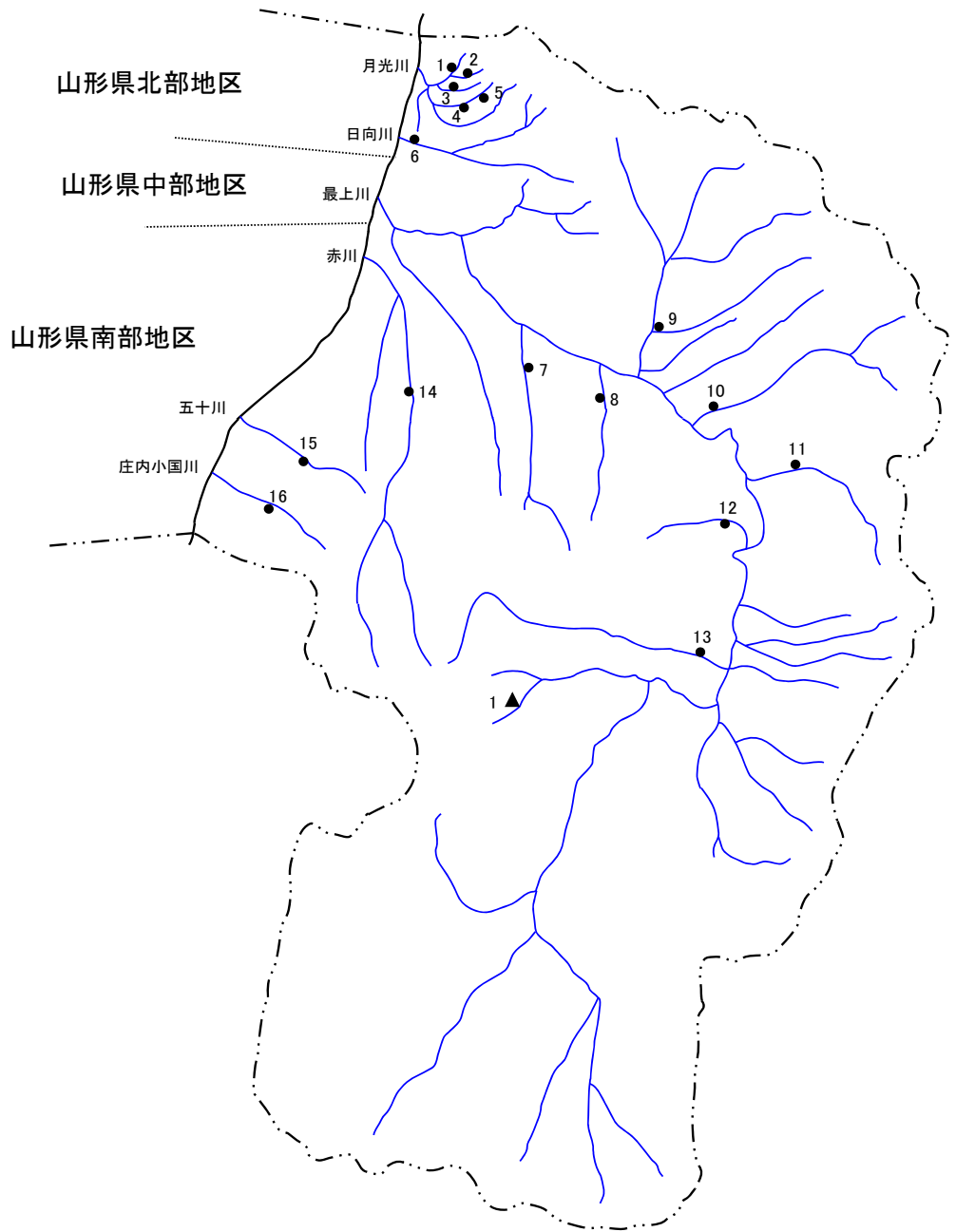
秋田県



▲ : 県立施設
1 水産振興センター

● : 民間ふ化場
1 藤琴 5 雄勝 9 川袋
2 阿仁 6 石沢 10 象潟第二
3 野村 7 鮎川
4 玉川 8 奈曾

山形県



▲ : 県立施設

1 古寺

● : 民間ふ化場

1 箕輪

2 榭川

3 洗沢

4 高瀬

5 内水面水産センター

6 日向

7 清川

8 古口

9 最上

10 長者原

11 丹生

12 富並

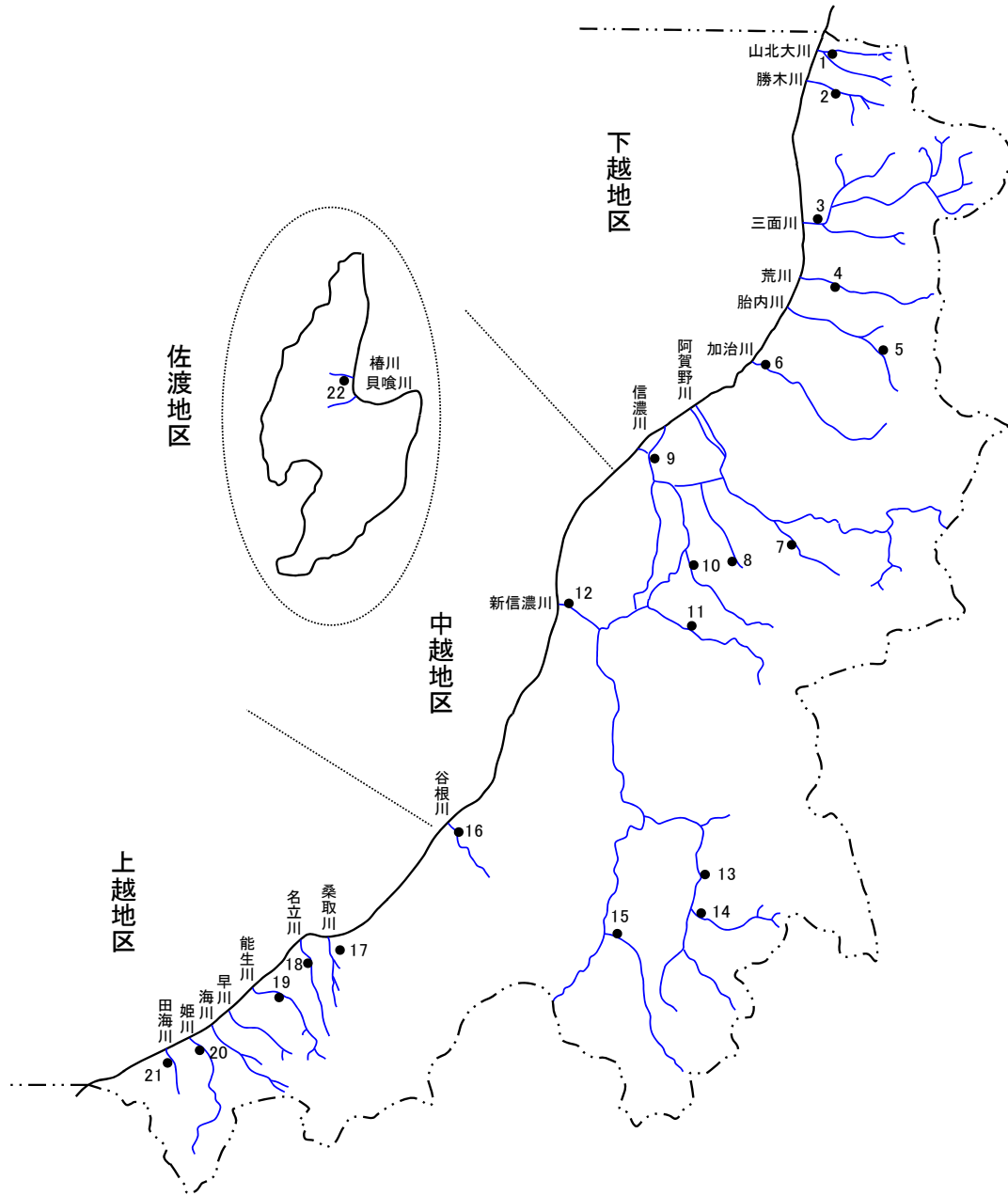
13 寒河江

14 赤川

15 山戸

16 庄内小国

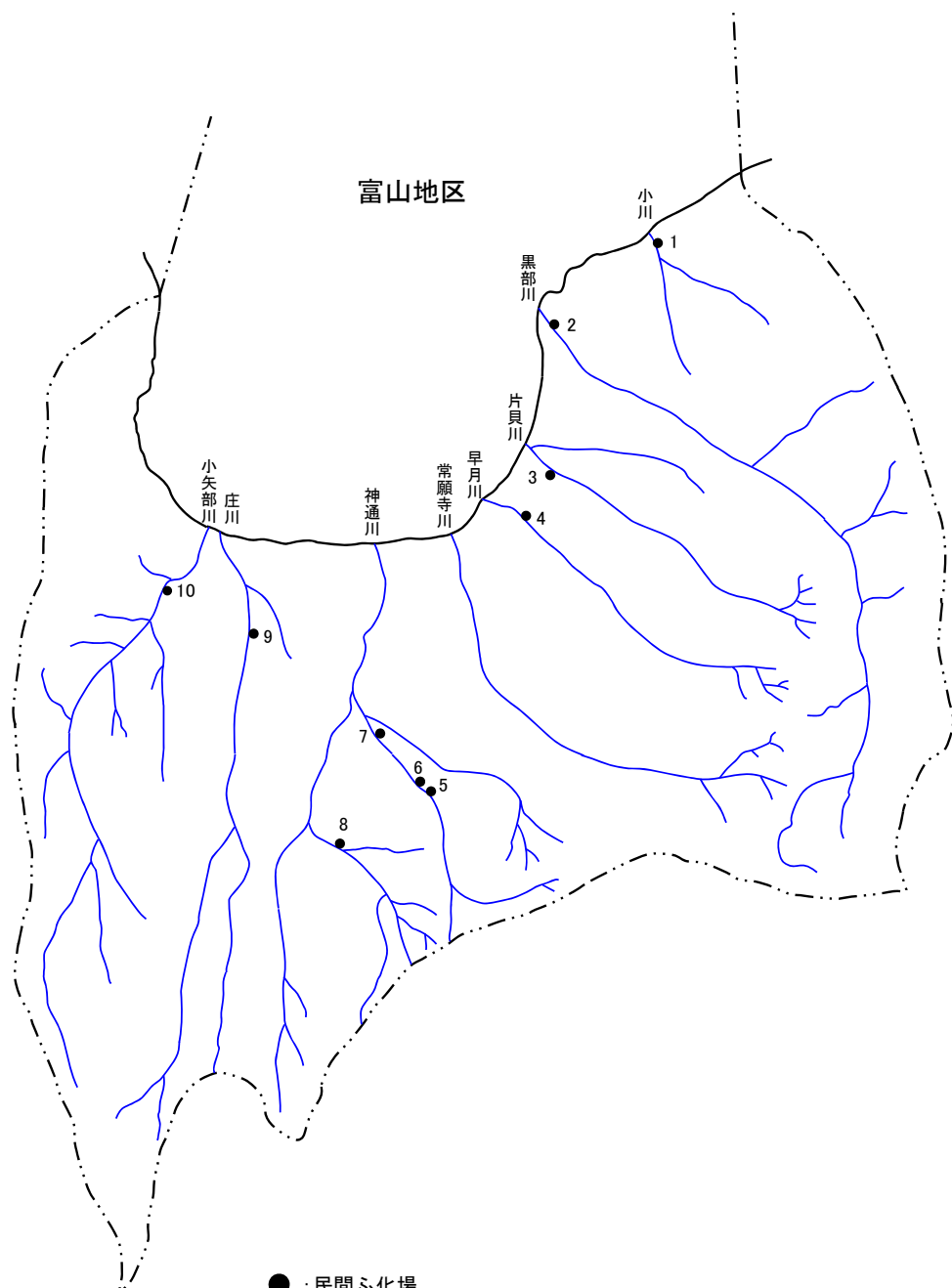
新潟県



● : 民間水化場

- | | | | | |
|------|-------|--------|-------|-------|
| 1 大川 | 6 加治 | 11 五十嵐 | 16 柏崎 | 21 青海 |
| 2 勝木 | 7 阿賀野 | 12 寺泊 | 17 桑取 | 22 両津 |
| 3 三面 | 8 能代 | 13 浦佐 | 18 名立 | |
| 4 荒川 | 9 信濃 | 14 雲洞 | 19 能生 | |
| 5 胎内 | 10 加茂 | 15 清津 | 20 姫川 | |

富山県



● : 民間ふ化場

- | | |
|--------|--------|
| 1 小川 | 6 神通 |
| 2 黒部 | 7 神通ます |
| 3 片貝 | 8 婦負 |
| 4 早月 | 9 庄川 |
| 5 神通河川 | 10 小矢部 |

石川県

