

# さけます人工ふ化放流計画集録

(平成23年度)

独立行政法人 水産総合研究センター

北海道区水産研究所



## 発行にあたって

本集録は、平成23年度における溯河性さけます人工ふ化放流計画について、独立行政法人水産総合研究センター北海道区水産研究所が実施すべき計画（水産資源保護法第20条第1項の規定に基づき農林水産大臣が定め、同条第3項の規定に基づき水産政策審議会に諮問し承認されたもの）と、各道県が策定した計画を積み上げ、さけ類及びます類の適正な資源管理に資するための資料として取りまとめたものである。

なお、「本州におけるさけます人工ふ化放流計画」及び「増殖河川とふ化場マップ」の岩手・宮城・福島県については、東日本大震災前のふ化放流計画及びふ化場マップを掲載した。

## 目 次

<b>北海道におけるさけます人工ふ化放流計画</b> . . . . .	1
・北海道における海区・地区及び沿岸域の区分表 . . . . .	3
・北海道におけるさけます人工ふ化放流事業実施体制 . . . . .	4
・北海道におけるさけます人工ふ化放流計画総括表 . . . . .	9
・サケ . . . . .	11
・カラフトマス . . . . .	35
・サクラマス . . . . .	41
・ベニザケ . . . . .	49
・北海道区水産研究所が実施する耳石温度標識放流計画 . . . . .	53
<b>本州におけるさけます人工ふ化放流計画</b> . . . . .	56
・本州における海区・地区及び沿岸域の区分表 . . . . .	58
・本州におけるさけます人工ふ化放流事業実施体制 . . . . .	60
・本州におけるさけます人工ふ化放流計画総括表 . . . . .	63
・サケ . . . . .	64
・サクラマス . . . . .	72
<b>増殖河川とふ化場マップ</b> . . . . .	80

# 北海道におけるさけます人工ふ化放流計画

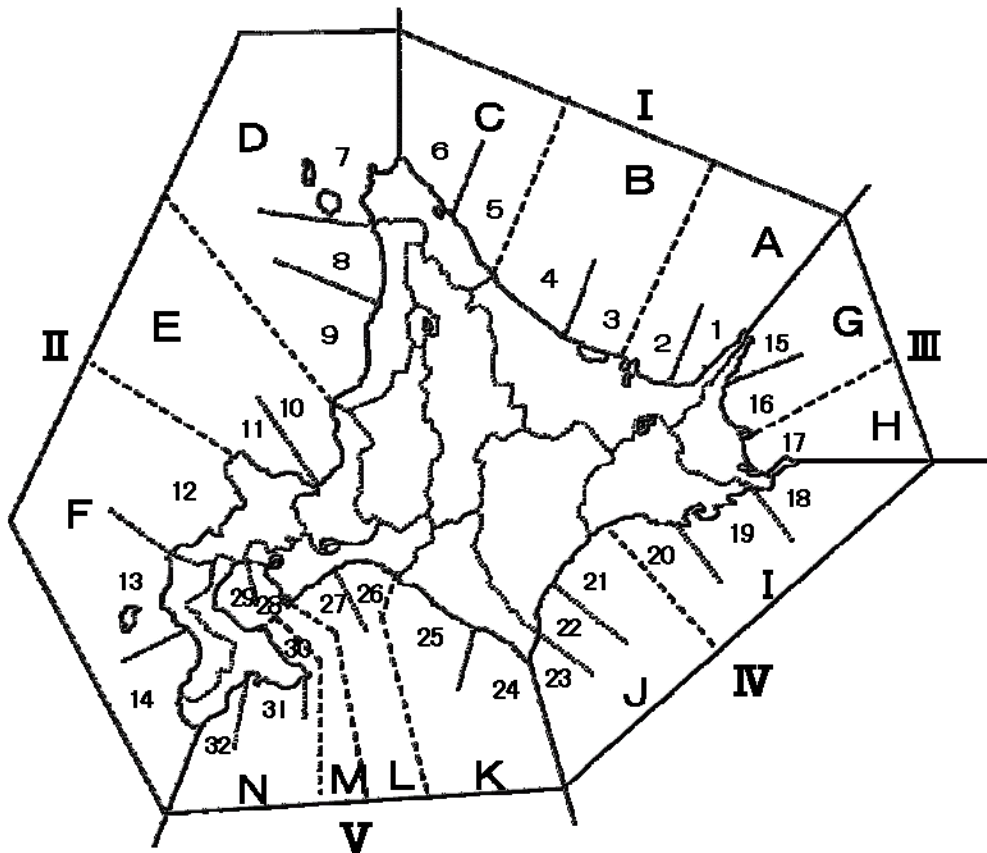


北海道における海区・地区及び沿岸域の区分表

拠点事業所	海区	地区	地区の範囲	沿岸域	沿岸域の範囲
根室	オホーツク (I)	東部 (A)	知床半島突端から網走市と北見市の市界までの地域	網走東部 (1)	斜里町全域
		中部 (B)	網走市と北見市の市界から雄武町と枝幸町の町界までの地域	網走南部 (2)	小清水町から網走市まで
		西部 (C)	雄武町と枝幸町の町界から宗谷岬突端までの地域	網走西部 (3)	北見市から湧別町まで
千歳	日本海 (II)	北部 (D)	宗谷岬突端から雄冬岬突端までの地域	網走北部 (4)	紋別市から雄武町まで
		中部 (E)	雄冬岬突端から神威岬突端までの地域	宗谷南部 (5)	枝幸町全域
		南部 (F)	神威岬突端から白神岬突端までの地域	宗谷東部 (6)	浜頓別町から宗谷岬まで
				宗谷西部 (7)	宗谷岬から豊富町まで(利尻、礼文島を含む)
				留萌北部 (8)	幌延町から初山別村まで
				留萌南部 (9)	羽幌町から雄冬岬まで
根室	根室 (III)	北部 (G)	知床半島突端から竜神崎までの地域	石狩 (10)	雄冬岬から石狩市まで
		南部 (H)	竜神崎から納沙布岬突端までの地域	後志北部 (11)	小樽市から神威岬まで
えりも以東 (IV)	えりも以東 (IV)	東部 (I)	納沙布岬突端から白糠町と釧路市音別町の市町界までの地域	後志南部 (12)	神威岬から島牧村まで
		西部 (J)	白糠町と釧路市音別町の市町界から襟裳岬突端までの地域	檜山北部 (13)	せたな町から八雲町まで(奥尻島を含む)
千歳	えりも以西 (V)	日高 (K)	襟裳岬突端から日高町とむかわ町の町界までの地域	檜山南部 (14)	乙部町から白神岬まで
		胆振 (L)	日高町とむかわ町の町界から地球岬突端までの地域	根室北部 (15)	羅臼町全域
		噴火湾 (M)	地球岬突端から森町と鹿部町の町界までの地域	根室中部 (16)	標津町から竜神崎まで
		道南 (N)	森町と鹿部町の町界から白神岬突端までの地域	根室南部 (17)	竜神崎から納沙布岬まで
				根室以東 (18)	根室市の納沙布岬以西太平洋側全域
				釧路東部 (19)	浜中町から厚岸町まで
				釧路西部 (20)	釧路町から白糠町まで
		十勝北部 (21)	釧路市音別町から豊頃町まで		
		十勝南部 (22)	大樹町から広尾町まで		
		襟裳東部 (23)	えりも町の襟裳岬東側全域		
		日高東部 (24)	えりも町の襟裳岬西側全域から浦河町まで		
		日高西部 (25)	新ひだか町から日高町まで		
		胆振東部 (26)	むかわ町から苫小牧市まで		
		胆振中部 (27)	白老町から地球岬まで		
		胆振西部 (28)	地球岬から豊浦町まで		
		渡島北部 (29)	長万部町から森町まで		
		渡島南部 (30)	鹿部町から恵山岬まで		
		海峡東部 (31)	恵山岬から函館市と北斗市の市界まで		
		海峡西部 (32)	北斗市から白神岬まで		

※ ( )内の記号は付図の記号と対応している。  
市町村名は平成23年3月末現在

(付図)



# 北海道におけるさけ・ます人工ふ化放流事業実施体制

- 注1: 水系欄の◎は海中飼育等実施沿岸域。  
 2: 捕獲実施魚種欄の○は捕獲採卵河川(基準事業費対象), ▲は補完河川(不足時採卵)。  
 3: 捕獲場欄の地区計, 海区計には不足時採卵河川は除く。  
 4: ふ化場欄中の※はセンター, ( )は道立。

海区	地区	水系	捕獲実施魚種				捕獲場	放流実施魚種						ふ化場		
			サケ	カラフトマス	サクラマス	ベニザケ		サケ	カラフトマス	そ上系サクラマス		池産系サクラマス			ベニザケ	
										稚魚	幼魚	稚魚	幼魚			
オホ	東部	ルシヤ川						○	○							ルシヤ
		岩尾別川	○	○			岩尾別	○	○							岩尾別
		遠音別川	▲	▲			遠音別	○	○							遠音別
		奥薬別川	▲	○			奥薬別	○	○							奥薬別
		斜里川	○	○	○		斜里	○	○	○	○					※斜里 秋の川第1 秋の川第2 来運
		◎網走東部						○								
		止別川	▲	○			止別	○	○							止別
		浦士別川						○	○							神浦
		藻琴川	▲	▲			藻琴	○	○							藻琴
		網走川	○	○			網走	○	○							相生 上里 走
バイラギ川						○	○							バイラギ		
能取湖	▲	▲			能取		○							能取		
◎網走南部						○										
地区計			3	5	1	0	5	川10 海2	川11	1	1	0	0	0	セ1,民15	
イ	中部	常呂川	○	○			常呂	○	○							※斜里(北見施設) 置戸 日常呂
		湧別川	○	○			湧別	○	○							丸瀬布 湧別5線 湧別
		◎網走西部						○	○							
		モベツ川		▲			モベツ		○							
		渚滑川	○	○			渚滑	○	○							渚滑 ウツ
		沙留川							○							
		藻興部川							○							
		興部川						○	○							興部
		雄武川	▲	▲			雄武	○	○							
		幌内川	○	○			幌内	○	○							幌内
◎網走北部						○	○									
地区計			4	4	0	0	4	川6 海2	川9 海2	0	0	0	0	0	セ1,民10	
ク	西部	音標川						○								
		徳志別川	○	○	○		徳志別	○	○	○						※徳志別 歌登 ケモマナイ
		北見幌別川	▲	▲			北見幌別	○	○							
		問牧川						○								問牧
		◎宗谷南部						○								
		頓別川	○	○			頓別	○	○							頓別 中頓別 新頓別 鬼河原 鬼志別
		鬼志別川														
		知来別川	○	○			知来別	○	○							
		◎宗谷東部						○								
		地区計			3	3	1	0	3	川6 海2	川4	1	0	0	0	0
海区計			10	12	2	0	12	川6 海6	川24 海2	2	1	0	0	0	セ2,民33	



注1:水系欄の◎は海中飼育等実施沿岸域。

2:捕獲実施魚種欄の○は捕獲採卵河川(基準事業費対象), ▲は補完河川(不足時採卵)。

3:捕獲場欄の地区計, 海区計には不足時採卵河川は除く。

4:ふ化場欄の※はセンター, ( )は道立。

海区	地区	水系	捕獲実施魚種				捕獲場	放流実施魚種							ふ化場	
			サケ	カラフトマス	サクラマス	ベニザケ		サケ	カラフトマス	そ上系サクラマス		池産系サクラマス		ベニザケ		
										稚魚	幼魚	稚魚	幼魚			
日	北	寿川						○								東利尻 朝日 朝日第2
		朝日川						○								
		大沢川						○								
		増幌川	▲				増幌	○								
		◎宗谷西部						○								
	部	天塩川	○				天塩川 中美 深	○								※天塩 中川 問寒別
		遠別川	○				遠別	○								
		風連別川						○								
		◎留萌北部						○								
		羽幌川						○								
		小平薬川						○								
		信砂川	○				信砂	○								
		暑寒別川	○				暑寒別	○								羊蹄
◎留萌南部						○										
地区計			4	0	0	0	6	川11 海3	0	0	0	0	0	0	0	セ1,民6
中	部	浜益川						○								
		厚田川	▲				厚田	○								
		石狩川	○		○		千歳	○		○	○					※千歳
		勝納川											○			
		余市川	○				余市	○				○	○			余市
		沖村川											○			
		古平川	▲				古平	○				○	○			古平
		美国川						○				○				
積丹川						○										
余別川										○	○					
地区計			2	0	1	0	2	川7	0	1	1	5	4	0	セ1,民2	
本	南	珊内川											○		珊内	
		古宇川	▲				古宇	○					○	○		
		釜川											○	○		
		堀株川											○	○		
		野東川	○				野東	○					○	○		岩内 狩極 寿都
		尻別川	○		○		尻別	○		○	○					
		朱太川	▲				朱太	○			○					
		折川											○			
		大平川											○	○		
		泊川	▲				泊	○					○	○		
	千走川											○	○		※尻別 千走	
	◎後志南部							○								
	嗣内川							○								
	馬場川							○				○	○			
	利別川	○				利別	○					○	○		瀬棚	
	太櫓川											○	○			
	良瑠石川							○								
	小川							○								
	臼別川											○	○			
	見市川											○	○		(道南)	
	相沼内川	▲				相沼内	○					○	○		相沼内	
	貝取潤川							○								
	青苗川												○			
◎檜山北部							○									
突符川											○	○		乙部		
姫川							○				○					
厚沢部川	○				厚沢部	○					○	○		南檜山		
天の川	○				天の	○					○			上ノ国		
石崎川							○				○	○				
小鶴津川							○									
及部川							○				○			及部		
◎檜山南部							○									
地区計			5	0	1	0	5	川20 海3	0	2	1	18	17	0	セ1,道1,民12	
海区計			11	0	2	0	13	川38 海6	0	3	2	23	21	0	セ3,道1,民20	

注1:水系欄の◎は海中飼育等実施沿岸域.

2:捕獲実施魚種欄の○は捕獲採卵河川(基準事業費対象), ▲は補完河川のうち不足時採卵.

3:捕獲場欄の地区計, 海区計には不足時採卵河川は除く.

4:ふ化場欄中の※はセンター, ( )は道立.

海区	地区	水系	捕獲実施魚種				捕獲場	放流実施魚種					ふ化場		
			サケ	カラフトマス	サクラマス	ベニザケ		サケ	カラフトマス	系上系サクラマス稚魚	系上系サクラマス幼魚	池産系サクラマス稚魚		池産系サクラマス幼魚	ベニザケ
根	北	モイレウシ川						○							
		ルサ川						○	○						
		モセカルベツ川						○							モセカルベツ
		サシルイ川		○			サシルイ		○						
		羅臼川	○	○			羅臼	○	○						羅臼
		春苺古丹川	○	○			春苺古丹	○	○						春苺古丹
		植別川						○							植別
		◎根室北部						○							
		元崎無異川	▲	▲			元崎無異	○	○						元崎無異
		薫別川	○	○			薫別	○	○						薫別
		古多糠川							○						
		忠類川						○							忠類
		伊茶仁川	○	○	○		伊茶仁	○	○	○					※伊茶仁
		標津川	○	○	○		標津	○	○	○					※根室 中標津 上標津 標津
◎根室中部						○									
	地区計	5	6	2	0	6	川11 海2	川9	2	0	0	0	0	セ2,民10	
室	南	当幌川	○	○			当幌	○	○						計根別 当幌
		春別川	▲	▲			春別	○	○						
		床丹川	○	▲			床丹	○	○						床丹
		西別川	○	○			西別	○	○						※虹別 奥西別 西別 本別
		風蓮川	○	▲			風蓮	○	○						
		別当賀川	○	○			別当賀	○	○						別当賀
		オンネベツ川						○	○						
		第2ホニオイ川						○	○						
◎根室南部						○									
	地区計	5	3	0	0	5	川8 海1	川8	0	0	0	0	0	セ1,民7	
海区計	10	9	2	0	11	川19 海3	川17	2	0	0	0	0	セ3,民17		

注1:水系欄の◎は海中飼育等実施沿岸域.

2:捕獲実施魚種欄の○は捕獲採卵河川(基準事業費対象), ▲は補完河川のうち不足時採卵.

3:捕獲場欄の地区計, 海区計には不足時採卵河川は除く.

4:ふ化場欄中の※はセンター, ( )は道立.

海区	地区	水系	捕獲実施魚種				捕獲場	放流実施魚種					ふ化場		
			サケ	カラフトマス	サクラマス	ベニザケ		サケ	カラフトマス	そ上系サクラマス 稚魚	池産系サクラマス 幼魚	稚魚		幼魚	ベニザケ
えり	東部	◎根室以東						○	○						落石
		幌戸川	▲				幌戸	○							
		新川						○							
		藻散布川	▲				藻散布	○							
		別寒辺牛川	▲				別寒辺牛	○							
		◎釧路東部						○							
		チヨロベツ川						○							
		釧路川	○	○		○	釧路	○	○					○	※鶴居 美留和 標茶 オソツベツ 芦別
		庶路川						○							
		茶路川						○							茶路
◎釧路西部						○									
も	西部	地区計	1	1	0	1	1	川8 海3	川1 海1	0	0	0	0	1	セ1,民6
		音別川						○							音別
		厚内川						○							
		十勝川	○				幕別 千代田	○							※十勝 幕別 札内 更別第1
		◎十勝北部						○							
		当縁川						○							
		歴舟川	▲				歴舟	○							更生
		小紋別川	▲				小紋別	○							小紋別
		豊似川						○							
		楽古川	▲				楽古	○							楽古
東部	東部	広尾川	○				広尾	○							広尾
		音調津川						○							
		◎十勝南部						○							
		猿留川	○				猿留	○							猿留
		地区計	3	0	0	0	4	川11 海2	0	0	0	0	0	0	セ1,民9
		海区計	4	1	0	1	5	川19 海5	川1 海1	0	0	0	0	1	セ2,民15

注1: 水系欄の◎は海中飼育等実施沿岸域。

2: 捕獲実施魚種欄の○は捕獲採卵河川(基準事業費対象)、▲は補完河川のうち不足時採卵。

3: 捕獲場欄の地区計、海区計には不足時採卵河川は除く。

4: ふ化場欄中の※はセンター、( )は道立。

海区	地区	水系	捕獲実施魚種				捕獲場	放流実施魚種							ふ化場	
			サケ	カラフトマス	サクラマス	ベニザケ		サケ	カラフトマス	そ上系サクラマス		池産系サクラマス		ベニザケ		
										稚魚	幼魚	稚魚	幼魚			
え	日高	歌別川	○				歌別	○								歌別
		仁雁別川	▲				仁雁別	○								
		◎日高東部						○								
		様似川						○								
		日高幌別川	○				日高幌別	○								日高春別 日高幌別
		元浦川						○								元浦
		三石川	○				三石	○								三石
		静内川	○			○	静内	○						○		※静内 豊畑
		新冠川	○				新冠	○								新冠
		厚別川	○					○								
沙流川	○				沙流	○								沙流		
	地区計	6	0	0	1	6	川10 海1	0	0	0	0	0	1		セ1,民8	
り	胆振	鷓川	▲				鷓川	○								
		安平川											○			
		錦多峰川	○				錦多峰	○							錦多峰	
		社台川						○								
		白老川	○				白老	○							白老	
		敷生川	○				敷生	○							敷生	
		アヨロ川	○				アヨロ	○							アヨロ	
		登別川	○				登別	○							登別	
	地区計	5	0	0	0	5	川7	0	0	0	0	0	1	民5		
も	噴火湾	千舞別川						○							千舞別	
		気仙川						○							気仙	
		長流川	○				長流	○								
		貫気別川	○				貫気別	○							貫気別	
		◎胆振西部						○								
		静狩川						○							長万部	
		長万部川	▲				長万部	○								
		国縫川	▲				国縫	○								
		遊楽部川	○		○		遊楽部	○		○					※八雲 遊楽部	
		落部川						○								
		鳥崎川	○				鳥崎	○				○				
		尾白内川						○							(森) 尾白内	
◎渡島北部						○										
	地区計	4	0	1	0	4	川11 海2	0	1	0	1	0	0	セ1,道1,民6		
西	道南	鹿部川	○				鹿部	○							鹿部	
		常路川	▲				常路	○								
		大船川	○				大船	○					○		大船	
		矢尻川	▲				矢尻	○							楳法華	
		尻岸内川	○				尻岸内	○							尻岸内	
		原木川	▲				原木	○								
		汐泊川	○				汐泊	○				○			汐泊	
		大野川	▲				大野	○								
		戸切地川	○				戸切地	○							上磯 上磯中野	
		茂辺地川	○				茂辺地	○							茂辺地	
		大当別川	▲				大当別	○								
		亀川	▲				亀川	○							亀川	
		木古内川						○								
		知内川	○				知内	○							知内	
福島川	○				福島	○							福島			
	地区計	8	0	0	0	8	川15	0	0	0	1	1	0	民11		
	海区計	23	0	1	1	23	川43 海3	0	1	0	2	1	2	セ2,道1,民30		
	北海道計	58	22	7	2	64	川141 海23	川42 海3	8	3	25	22	3	セ12,道2, 民115		

# 北海道におけるさけ・ます人工ふ化放流計画総括表

注1：捕獲場数は捕獲採卵河川における捕獲場の合計数。( )内は捕獲水系数。

2：ふ化場数は稚魚生産場及び幼魚生産場の合計数。

3：放流水系数の川は河川数、海は海中飼育等実施沿岸域数。

魚種	捕獲場数	捕獲数 (尾)	採卵数 (千粒)	ふ化場数	収容卵数 (千粒)	稚魚生産数 (千尾)	稚魚放流水系数	稚魚放流数 (千尾)	幼魚放流水系数	幼魚放流数 (千尾)	放流数総計 (千尾)	
サケ	61 (58)	1,273,700	1,192,530	セ 10	セ 148,000	セ 129,000	川 141 海 23	セ 129,000			セ 129,000	
				道 0	道 0	道 0		道 0			道 0	道 0
				民 99	民 1,044,530	民 883,300		民 883,300			民 883,300	民 883,300
				計 109	計 1,192,530	計 1,012,300				計 1,012,300		
カラフトマス	22 (22)	377,800	168,100	セ 3	セ 8,700	セ 7,200	川 42 海 3	セ 7,200			セ 7,200	
				民 25	民 159,400	民 127,000		民 127,000			民 127,000	民 127,000
				計 28	計 168,100	計 134,200		計 134,200			計 134,200	計 134,200
サクラマス (そ上系)	7 (7)	4,435	4,350	セ 6	セ 4,100	セ 3,580	川 8	セ 2,590	川 3	セ 610	セ 3,200	
				道 0	道 0	道 0		道 0		道 0	道 0	
				民	民 110	民 100		民 100		民 100	民 100	
				計 6	計 4,210	計 3,680			計 610	計 3,300		
サクラマス (池産系)				道 2	道 2,020	道 1,310	川 25	道 1,020	川 22	道 218	道 1,238	
				民 3	民 4,960	民 3,520		民 1,500		民 1,515	民 3,015	
				計 5	計 6,980	計 4,830		計 2,520		計 1,733	計 4,253	
サクラマス (小計)	7 (7)	4,435	4,350	セ 6	セ 4,100	セ 3,580	川 33	セ 2,590	川 25	セ 610	セ 3,200	
				道 2	道 2,020	道 1,310		道 1,020		道 218	道 1,238	
				民 3	民 5,070	民 3,620		民 1,600		民 1,515	民 3,115	
				計 11	計 11,190	計 8,510			計 2,343	計 7,553		
ベニザケ	2 (2)	300	270	セ 2	セ 270	セ 220	川 1	セ 30	川 3	セ 150	セ 180	
				計 2	計 270	計 220		計 30		計 150	計 180	
北海道計	64 (61)	1,656,235	1,365,250	セ 12	セ 161,070	セ 140,000	川 156 海 23	セ 138,820	川 28	セ 760	セ 139,580	
				道 2	道 2,020	道 1,310		道 1,020		道 218	道 1,238	
				民 115	民 1,209,000	民 1,013,920		民 1,011,900		民 1,515	民 1,013,415	
				計 129	計 1,372,090	計 1,155,230		計 1,151,740		計 2,493	計 1,154,233	

※ 捕獲場数は捕獲採卵河川における捕獲場の合計数。( )内は捕獲水系数。

ふ化場数は稚魚生産場及び幼魚生産場の合計数。

放流水系数の川は河川数、海は海中飼育等実施沿岸域数。



サ ケ





北海道におけるサケ人工ふ化放流計画表（海区・地区集計表）

海区	地区	捕獲数 (尾)	採卵数 (千粒)	道内移殖卵数		収容卵数 (千粒)	稚魚 生産数 (千尾)	稚魚 放流数 (千尾)
				供給卵数 (千粒)	受給卵数 (千粒)			
オホーツク	東 部	133,300	113,600			113,600	94,000	94,000
	中 部	112,300	96,300			96,300	79,500	79,500
	西 部	71,300	70,200	17,900	6,200	58,500	49,800	44,800
	海区計	316,900	280,100	17,900	6,200	268,400	223,300	218,300
日本海	北 部	54,400	54,800	10,200	20,900	65,500	54,200	60,000
	中 部	83,000	79,200	37,100		42,100	37,000	50,500
	南 部	66,500	67,600		40,100	107,700	94,400	83,400
	海区計	203,900	201,600	47,300	61,000	215,300	185,600	193,900
根 室	北 部	147,400	129,500			129,500	108,000	108,000
	南 部	111,300	99,500	800		98,700	83,300	84,000
	海区計	258,700	229,000	800	0	228,200	191,300	192,000
えりも以東	東 部	110,800	101,760		8,820	110,580	94,100	93,400
	西 部	161,000	147,760	8,020		139,740	118,900	118,900
	海区計	271,800	249,520	8,020	8,820	250,320	213,000	212,300
えりも以西	日 高	52,000	53,010			53,010	45,900	45,900
	胆 振	33,700	33,900			33,900	28,500	28,500
	噴火湾	56,200	59,400	6,000		53,400	46,400	48,800
	道 南	80,500	86,000	2,000	6,000	90,000	78,300	72,600
	海区計	222,400	232,310	8,000	6,000	230,310	199,100	195,800
北 海 道 計		1,273,700	1,192,530	82,020	82,020	1,192,530	1,012,300	1,012,300

# 北海道におけるサケ人工ふ化放流計画表

注1:捕獲場欄の( )は補完河川、2:ふ化場及び稚魚供給場欄の※はセンター、( )は道、3:放流水系欄の◎は海中飼育等実施沿岸域。

海 区	地 区	捕獲場	捕獲数 (尾)	採卵数 (千粒)	道内移殖卵数		ふ化場	収容卵数 (千粒)	稚魚 生産数 (千尾)	稚魚移動		放流水系	稚魚 放流数 (千尾)		
					供給卵数 (千粒)	受給卵数 (千粒)				供給場	稚魚数 (千尾)				
オ ホ	東 部									秋の川第1	500	ルシャ川	1,500		
										秋の川第2	1,000				
		岩尾別	8,600	7,300							秋の川第2	5,000	岩尾別川	5,000	
		(遠音別)									来運	1,000	遠音別川	1,000	
		(奥薬別)									秋の川第1	4,000	奥薬別川	4,000	
		斜里	50,300	43,000			※斜里	13,000	11,600				斜里川	24,000	
							秋の川第1	17,300	14,200						
							秋の川第2	7,300	6,000						
							来運	12,700	10,200						
											秋の川第1	3,500	◎網走東部	6,500	
	(止別)									来運	3,000	止別川	5,000		
	(藻琴)									相生	1,000	浦士別	1,000		
	藻琴											藻琴川	7,000		
	網走	74,400	63,300									網走川	30,000		
	(能取)														
										上里	1,000	バイラギ川	1,000		
										相生	4,000	◎網走南部	8,000		
										上里	4,000				
	地区計		133,300	113,600	0	0		113,600	94,000				94,000		
イ ツ	中 部	常呂	26,800	23,000			置戸	8,600	7,000			常呂川	11,500		
							日吉	11,400	9,500						
		湧別	40,300	34,500			丸瀬布	15,900	13,200			湧別川	20,000		
							湧別5線	14,400	11,800						
											置戸	5,000	◎網走西部	6,500	
										湧別5線	1,500				
										渚滑	16,800	渚滑川	11,000		
										興部	12,000	興部川	5,000		
	(雄武)														
	幌内	24,900	21,400								幌内	2,000	雄武川	2,000	
										幌内	17,200	幌内川	10,000		
										興部	5,000	◎網走北部	13,500		
									湧別5線	3,500					
									渚滑	3,000					
									幌内	2,000					
	地区計		112,300	96,300	0	0		96,300	79,500				79,500		
ウ ク	西 部										新頓別	600	音標川	600	
		徳志別	37,500	37,000			※徳志別	12,900	11,100				徳志別川	11,100	
		(北見幌別)					歌登	2,400	2,000			新頓別	2,200	北見幌別川	7,300
							ケモナイ	4,700	4,000						
							問牧	1,400	1,200			新頓別	2,200	問牧川	3,100
											歌登	900	◎宗谷南部	1,200	
											問牧	300			
	頓別	27,300	26,900			頓別	7,900	6,800					頓別川	13,600	
						中頓別	6,200	5,000							
						新頓別	19,800	17,000							
知来別	6,500	6,300			鬼志別	3,200	2,700			鬼志別	2,100	知来別川	7,300		
										新頓別	5,200				
										鬼志別	600	◎宗谷東部	600		
	地区計		71,300	70,200	17,900	6,200		58,500	49,800				44,800		
海 区 計			316,900	280,100	17,900	6,200		268,400	223,300				218,300		

注1:捕獲場欄の( )は補完河川. 2:ふ化場及び稚魚供給場欄の※はセンター, ( )は道. 3:放流水系欄の◎は海中飼育等実施沿岸域.

海区	地区	捕獲場	捕獲数 (尾)	採卵数 (千粒)	道内移殖卵数		ふ化場	収容卵数 (千粒)	稚魚 生産数 (千尾)	稚魚移動		放流水系	稚魚 放流数 (千尾)				
					供給卵数 (千粒)	受給卵数 (千粒)				供給場	稚魚数 (千尾)						
日	北					20,900	東利尻	8,400	7,000			寿川	2,100				
							朝日	4,800	4,000			朝日川	4,500				
								朝日第2	7,700	6,500							
		(増幌)									東利尻	600	大沢川	600			
											中頓別	4,000	増幌川	4,500			
											朝日	500					
											中頓別	1,000	◎宗谷西部	8,300			
											東利尻	4,300					
											朝日	2,000					
											朝日第2	1,000					
		天塩 中川 美深	19,600 2,800 900	19,900 2,900 900				※天塩 中川 問寒別	5,800 8,600 3,100	5,000 7,000 2,500			天塩川	13,600			
		遠別	8,600	8,600	10,200								羊蹄 朝日第2 京極	1,300 2,500 800	遠別川	4,600	
													羊蹄	700	風連別川	700	
													中川	900	◎留萌北部	900	
													羊蹄	1,700	羽幌川	1,700	
													羊蹄	2,000	小平薬川	2,000	
		信砂	8,000	8,000									羊蹄	4,900	信砂川	4,900	
		暑寒別	14,500	14,500									羊蹄	9,200	暑寒別川	9,200	
													羊蹄	2,900	◎留萌南部	2,400	
		地区計	54,400	54,800	10,200	20,900			65,500	54,200					60,000		
本	中											京極	3,000	浜益川	3,000		
		(厚田)											京極	2,000	厚田川	2,000	
		千歳	73,200	69,500	37,100			※千歳	34,300	30,000					石狩川	30,000	
		余市	9,800	9,700				余市	4,400	4,000			真狩 京極	2,000 500	余市川	6,500	
		(古平)						古平	3,400	3,000			真狩 京極	1,500 1,000	古平川	5,500	
														真狩 京極	500 1,000	美国川	1,500
														真狩	2,000	積丹川	2,000
	地区計	83,000	79,200	37,100	0			42,100	37,000					50,500			
海	南	(古宇)										真狩 京極	1,800 500	古宇川	2,300		
													真狩	400	盃川	400	
		野東	11,800	11,800				岩内	3,900	3,500			真狩	2,000	野東川	5,500	
		尻別	10,100	10,300				真狩 京極	13,000 38,000	11,800 34,000					尻別川	7,000	
		(朱太)						寿都	5,300	4,500			京極	2,000	朱太川	6,500	
		(泊)											京極	2,200	泊川	2,200	
													真狩 京極	1,000 2,000	千走川	3,000	
													真狩	600	◎後志南部	600	
													瀬棚	800	嗣内川	800	
													瀬棚	2,000	馬場川	2,000	
	利別	27,600	28,200				瀬棚	21,200	18,000					利別川	12,000		
													瀬棚	1,000	良瑠石川	1,000	
													京極	2,000	小川	2,000	
		(相沼内)						相沼内	3,600	3,000			京極 上ノ国	1,000 4,000	相沼内川	8,000	
													瀬棚	2,200	◎檜山北部	2,200	
													京極	1,000	姫川	1,000	
													京極	2,000	貝取潤	2,000	
	厚沢部	10,700	10,900				南檜山	6,600	5,400			上ノ国	3,600	厚沢部川	8,500		
	天の	6,300	6,400				上ノ国	14,100	12,500			京極	3,000	天の川	7,900		
													京極	1,000	石崎川	1,000	
												京極 南檜山	2,000 500	◎檜山南部	2,500		
												福島	1,000	小鴨津川	1,000		
							及部	2,000	1,700			福島	2,300	及部川	4,000		
	地区計	66,500	67,600	0	40,100			107,700	94,400					83,400			
海区計		203,900	201,600	47,300	61,000			215,300	185,600					193,900			

注1:捕獲場欄の( )は補完河川. 2:ふ化場及び稚魚供給場欄の※はセンター,( )は道. 3:放流水系欄の◎は海中飼育等実施沿岸域.

海区	地区	捕獲場	捕獲数 (尾)	採卵数 (千粒)	道内移殖卵数		ふ化場	収容卵数 (千粒)	稚魚 生産数 (千尾)	稚魚移動		放流水系	稚魚 放流数 (千尾)			
					供給卵数 (千粒)	受給卵数 (千粒)				供給場	稚魚数 (千尾)					
根	北									中標津	500	モイレウシ川	500			
										モセカルベツ	3,000	ルサ川	4,000			
										中標津	1,000					
										モセカルベツ	1,000	モセカルベツ川	4,000			
		羅 臼	10,000	8,800				羅 臼	5,900	4,900	モセカルベツ	400	羅臼川	9,500		
											元崎無異	200				
											標 津	4,000				
		春苺古丹	10,000	8,800							植 別	3,000	春苺古丹川	12,000		
											元崎無異	4,500				
											中標津	4,500				
										植 別	7,200	6,000	植別川	2,000		
										中標津	1,000					
										植 別	1,000	◎根室北部	2,000			
	(元崎無異)									元崎無異	21,300	17,700	元崎無異川	13,000		
	薫 別	10,000	8,800							薫 別	12,000	10,000	薫別川	7,000		
										忠 類	6,000	5,000	忠類川	5,000		
	伊茶仁	11,000	9,500							※伊茶仁	9,500	8,000	伊茶仁川	8,000		
										中標津	30,000	25,000				
										上標津	10,800	9,000				
										標 津	19,200	16,000	標津川	38,000		
												薫 別	3,000	◎根室中部	3,000	
	地区計		147,400	129,500	0	0		129,500	108,000				108,000			
室	南	当幌	23,400	21,000						計根別	12,000	10,000	奥西別	2,000	当幌川	9,000
		(春別)											床 丹	1,000	春別川	2,000
		床 丹	4,700	4,200						床 丹	13,200	11,000	奥西別	1,000	床丹川	5,000
											※虹 別	28,700	25,000			
		西 別	64,400	57,500						奥西別	14,400	12,000				
										西 別	16,800	14,000		西別川	39,000	
										本 別	12,000	10,000				
													奥西別	1,000	風蓮川	6,000
													西 別	5,000		
										別当賀	1,600	1,300	床 丹	1,500	別当賀川	7,000
												西 別	2,000			
												奥西別	1,500			
												落 石	700			
												床 丹	2,000	オンネベツ川	3,000	
												西 別	1,000			
												床 丹	500	第2ホニオイ川	500	
												計根別	3,000			
												床 丹	2,500	◎根室南部	12,500	
												奥西別	2,000			
												西 別	5,000			
	地区計		111,300	99,500	800	0		98,700	83,300					84,000		
海	区	計	258,700	229,000	800	0		228,200	191,300					192,000		

注1:捕獲場欄の( )は補完河川。 2:ふ化場及び稚魚供給場欄の※はセンター、( )は道。 3:放流水系欄の◎は海中飼育等実施沿岸域。

海区	地区	捕獲場	捕獲数 (尾)	採卵数 (千粒)	道内移殖卵数		ふ化場	収容卵数 (千粒)	稚魚 生産数 (千尾)	稚魚移動		放流水系	稚魚 放流数 (千尾)					
					供給卵数 (千粒)	受給卵数 (千粒)				供給場	稚魚数 (千尾)							
えりも	東部	(幌戸)			0	800	落石	4,900	4,100			◎根室以東	3,400					
											オソツベツ	1,800	幌戸川	1,800				
												オソツベツ	800	新川	800			
		(藻散布)										美留和 オソツベツ	500 1,000	藻散布川	3,000			
		(別寒辺牛)										美留和 標茶	2,820 980	別寒辺牛川	3,800			
												美留和 オソツベツ 標茶	3,560 3,800 3,650	◎釧路東部	11,010			
	西部	釧路		110,800	101,760	0	8,020	※鶴居	10,500	9,100								
								美留和	33,810	28,710								
								オソツベツ	20,000	17,000								
								標茶	14,480	12,300								
								芦別	17,300	14,700								
										美留和	4,600	庶路川	4,600					
										茶路	8,190	茶路川	7,200					
									茶路	990	◎釧路西部	990						
	地区計	110,800	101,760	0	8,820		110,580	94,100				93,400						
以東	西部				8,020		音別	10,600	9,000				音別川	9,000				
												幕別	1,500	厚内川	1,500			
		幕別千代田	145,800	133,870											十勝川	60,500		
															◎十勝北部	3,000		
															更別第1	1,700		
															当縁川	1,700		
		(歴舟)													幕別 更別第1	3,800 1,710	歴舟川	8,100
		(小紋別)													更生 更別第1	2,340 2,090	小紋別川	6,900
															広尾	3,000	豊似川	3,000
		(楽古)													楽古	400	楽古川	3,400
	広尾	10,600	9,690									広尾	21,400	広尾川	11,800			
												広尾	1,000	音調津川	1,000			
	猿留	4,600	4,200									猿留	8,200	猿留川	7,000			
											広尾	2,000	◎十勝南部	2,000				
	地区計	161,000	147,760	8,020	0		139,740	118,900				118,900						
海区計		271,800	249,520	8,020	8,820		250,320	213,000				212,300						

注1:捕獲場欄の( )は補完河川、2:ふ化場及び稚魚供給場欄の※はセンター、( )は道、3:放流水系欄の◎は海中飼育等実施沿岸域。

海区	地区	捕獲場	捕獲数 (尾)	採卵数 (千粒)	道内移殖卵数		ふ化場	収容卵数 (千粒)	稚魚 生産数 (千尾)	稚魚移動		放流水系	稚魚 放流数 (千尾)
					供給卵数 (千粒)	受給卵数 (千粒)				供給場	稚魚数 (千尾)		
え	日高	歌別	10,700	11,000			歌別	11,000	9,500			歌別川	6,800
		(仁雁別)									歌別 2,400 日高幌別 800	仁雁別川	3,200
		日高幌別	15,100	15,300			日高春別 3,150 日高幌別 9,150	2,700 7,900	元浦 1,450		日高幌別川	7,600	
									歌別 300		◎日高東部	300	
		元浦	3,000	2,600					日高幌別 2,350		元浦川	3,500	
		三石	5,600	5,720					豊畑 500		三石川	5,000	
		静内	10,200	10,400			※静内 7,300 豊畑 6,420	6,400 5,420			静内川	9,000	
		新冠	5,600	5,770			新冠 4,750	4,180	豊畑 820 新冠 1,000		新冠川 厚別川	4,000 1,000	
		沙流	4,800	4,820			沙流 3,120	2,700	豊畑 1,500		沙流川	4,200	
		地区計	52,000	53,010	0	0		53,010	45,900				45,900
り	胆振	(鷓川)								錦多峰 200 白老 400 アヨロ 200 敷生 200 敷生 1,200	鷓川	2,200	
		錦多峰	4,400	4,400			錦多峰	4,400	3,700		錦多峰川	3,500	
		白老	8,900	9,000			白老	9,700	8,200		白老川	800	
		敷生	10,900	11,000			敷生	11,000	9,200		敷生川	7,000	
		アヨロ	5,000	5,000			アヨロ	5,000	4,200		アヨロ川	8,000	
		登別	4,500	4,500			登別	3,800	3,200		登別川	4,000	
地区計	33,700	33,900	0	0		33,900	28,500				28,500		
も	噴火湾						千舞別 5,300 気仙 2,400 関内 4,000	4,600 2,000 3,400				千舞別川 気仙川	1,000 1,000
		長流	6,300	6,400						気仙 500 関内 3,000	長流川	3,500	
		貫気別	9,700	9,900			貫気別	4,600	3,900		千舞別 3,000	貫気別川	6,900
										千舞別 600 気仙 500 関内 400	◎胆振西部	1,500	
		長万部 (長万部)					長万部	3,900	3,300			静狩川	1,800
		(国縫)								長万部 1,500 遊楽部 250	長万部川	1,750	
		遊楽部	28,500	30,700	6,000		※八雲 8,200 遊楽部 18,600	7,500 16,200			遊楽部 1,750	遊楽部川	16,700
		鳥崎	11,700	12,400						遊楽部 3,500 尾白内 5,000	落部川 鳥崎川	3,500 5,000	
										尾白内 6,400 遊楽部 1,500 尾白内 500	尾白内川 ◎渡島北部	2,400 2,000	
		地区計	56,200	59,400	6,000	0		53,400	46,400				48,800
西	道南	鹿部	3,700	4,000			鹿部	3,000	2,600		楸法華 1,000	鹿部川	2,900
		(常路)									鹿部 700 楸法華 300	常路川	1,000
		大船	5,600	6,000			大船	3,000	2,600		楸法華 2,100	大船川	4,700
		(矢尻)					楸法華	20,000	17,400			矢尻川	4,000
		尻岸内	10,700	11,400			尻岸内	7,200	6,300		楸法華 1,700	尻岸内川	7,500
		(原木)									楸法華 2,000 尻岸内 500	原木川	2,500
		汐泊	10,300	11,000			汐泊	5,200	4,500		楸法華 3,900	汐泊川	8,400
		(大野)									上磯 1,500	大野川	1,500
		戸切地	19,000	20,300	2,000		上磯 11,600 上磯中野 11,600	10,300 10,300				戸切地川	9,000
		茂辺地	17,600	18,850			茂辺地	1,700	1,500		上磯 8,100	茂辺地川	9,600
		(大当別)									上磯 700 上磯中野 1,300	大当別川	2,000
		(亀川)					亀川	2,100	1,800		福島 1,700 福島 1,000	亀川 木古内川	3,500 1,000
		知内	10,900	11,600			知内	11,600	10,000			知内川	10,000
		福島	2,700	2,850			福島	13,000	11,000			福島川	5,000
地区計	80,500	86,000	2,000	6,000		90,000	78,300				72,600		
海区計	222,400	232,310	8,000	6,000		230,310	199,100				195,800		
北海道計	1,273,700	1,192,530	82,020	82,020		1,192,530	1,012,300				1,012,300		

北海道におけるサケ海中飼育詳細計画

海区	地区	沿岸域	稚魚移動		放流箇所	稚魚放流数(千尾)	備考
			供給場	稚魚数(千尾)			
オホーツク	東部	網走東部	秋の川第1	1,500	◎文吉湾	1,500	
			秋の川第1	2,000	◎ウトロ漁港	2,000	
			来運	2,000	◎知布泊漁港	2,000	
			来運	1,000	◎斜里漁港	1,000	
		網走南部	相生上里	1,000	◎網走港湾	2,000	
			相生上里	3,000	◎能取漁港	6,000	
	地区計				6箇所	14,500	
	中部	網走西部	置戸	2,000	◎常呂漁港	2,000	
			置戸	1,000	◎浜佐呂間	1,000	
			置戸	2,000	◎サロム湖トカロチ	2,000	
			湧別5線	700	◎湧別漁港	700	
			湧別5線	400	◎湧別湖南	400	
		網走北部	湧別5線	500	◎コムケ湖	1,500	
			渚滑	1,000			
湧別5線			3,000	◎紋別港湾	5,000		
渚滑			2,000				
興部			3,000	◎沙留漁港	3,000		
西部	興部	2,000	◎興部漁港	2,000			
	幌内	500	◎沢木漁港	500			
	幌内	500	◎雄武漁港	500			
	幌内	500	◎元稲府漁港	500			
	幌内	500	◎幌内漁港	500			
地区計				14箇所	20,000		
西部	宗谷南部	歌登	300	◎乙忠部漁港	300		
		歌登	300	◎山臼漁港	300		
		歌登	300	◎枝幸港湾	300		
	宗谷東部	間牧	300	◎目梨泊漁港	300		
		鬼志別	300	◎浜猿払漁港	300		
		鬼志別	200	◎東浦漁港	200		
地区計				7箇所	1,800		
海区計				27箇所	36,300		
日本海	北部	宗谷西部	中頓別	1,000	◎抜海漁港	1,000	
			東利尻	1,000	◎鬼脇港湾	2,000	
			朝日	1,000			
			朝日	500	◎旭浜漁港	500	
			東利尻	500	◎南浜漁港	500	
			東利尻	500	◎稚内港湾	500	
			東利尻	1,200	◎香深井漁港	1,200	
			東利尻	600	◎船泊港湾	600	
			朝日第2	500	◎声間漁港	500	
			朝日	500			
	朝日第2	500	◎西稚内漁港	1,000			
	留萌北部	東利尻	500	◎稚咲内漁港	500		
		中川	900	◎天塩港湾	900		
		留萌南部	羊蹄	300	◎豊岬漁港	300	
			羊蹄	300	◎苫前漁港	300	
			羊蹄	600	◎礼受漁港	600	
羊蹄			600	◎別苅漁港	600		
羊蹄	600		◎雄冬漁港	600			
地区計				16箇所	11,600		
南部	後志南部	真狩	200	◎盃漁港	200		
		真狩	400	◎泊漁港	400		
	檜山北部	瀬棚	100	◎虹羅漁港	100		
		瀬棚	100	◎瀬棚港湾	100		
	檜山南部	瀬棚	2,000	◎鶴泊漁港	2,000		
		南檜山	500	◎泊漁港	500		
		京極	500	◎江差港湾	500		
		京極	1,000	◎五勝手漁港	1,000		
地区計				9箇所	5,300		
海区計				25箇所	16,900		

海区	地区	沿岸域	稚魚移動		放流箇所	稚魚放流数(千尾)	
			供給場	稚魚数(千尾)			
根室	北部	根室北部	中標津植別	1,000	◎峰浜漁港	2,000	
			植別	1,000			
		根室中部	薫別	3,000	◎薫別漁港	3,000	
	地区計				2箇所	5,000	
	南部	根室南部	計根別	1,500	◎尾岱沼漁港	1,500	
			計根別	500	◎野付湾	500	
			床丹	2,000			
			計根別	1,000	◎床丹地先	3,000	
			奥西別	2,000	◎別海漁港	4,000	
			西別	2,000			
地区計				6箇所	12,500		
	海区計				8箇所	17,500	
えりも	東部	根室以東	落石	1,000	◎沖根婦漁港	1,000	
			落石	1,000	◎昆布盛地先	1,000	
			落石	1,400	◎三里浜地先	1,400	
		釧路東部	オソツベツ標茶	1,300	◎霧多布港湾沖	2,970	
			美留和	490	◎藻散布漁港	990	
			オソツベツ	500			
	釧路西部	美留和	2,950	◎厚岸漁港	4,950		
		オソツベツ	2,000				
		標茶	990	◎老若舞漁港	990		
	地区計				10箇所	15,400	
西部		十勝北部	札内	3,000	◎厚内漁港	3,000	
		十勝南部	広尾	1,000	◎十勝港湾	1,000	
地区計				3箇所	5,000		
海区計				13箇所	20,400		
えりも	日高	日高東部	歌別	300	◎旭漁港	300	
			地区計				1箇所
		噴火湾	胆振西部	気仙	500	◎礼文漁港沖	500
				千舞別	600	◎有珠漁港沖	600
			渡島北部	関内	400	◎虹田漁港沖	400
				遊楽部	1,500	◎落部漁港	1,500
地区計				5箇所	3,500		
海区計				6箇所	3,800		
全道計				79箇所	94,900		

北海道におけるサケ人工ふ化放流計画表（期別集計表）

海 区	地 区	期 別	捕 獲 数  (尾)	採 卵 数  (千粒)	道内移殖卵数		収 容 卵 数  (千粒)	稚 魚 生 産 数  (千尾)	稚 魚 放 流 数  (千尾)	
					供 給 卵 数  (千粒)	受 給 卵 数  (千粒)				
オ ホ ト ク	東 部	前 期	34,700	29,800	0	0	29,800	24,500	24,500	
		中 期	58,800	51,100	0	0	51,100	42,700	42,700	
		後 期	39,800	32,700	0	0	32,700	26,800	26,800	
		地区計	133,300	113,600	0	0	113,600	94,000	94,000	
	中 部	前 期	29,700	25,600	0	0	25,600	21,000	21,000	
		中 期	67,000	57,400	0	0	57,400	47,400	47,400	
		後 期	15,600	13,300	0	0	13,300	11,100	11,100	
		地区計	112,300	96,300	0	0	96,300	79,500	79,500	
	西 部	前 期	31,000	30,600	9,500	3,600	24,700	21,000	18,000	
		中 期	32,300	31,800	8,400	2,600	26,000	22,300	20,300	
		後 期	8,000	7,800	0	0	7,800	6,500	6,500	
		地区計	71,300	70,200	17,900	6,200	58,500	49,800	44,800	
海 区 計			316,900	280,100	17,900	6,200	268,400	223,300	218,300	
日 本 海	北 部	前 期	34,500	34,800	7,600	12,500	39,700	33,300	37,100	
		中 期	19,900	20,000	2,600	8,400	25,800	20,900	22,900	
		後 期	0	0	0	0	0	0	0	
		地区計	54,400	54,800	10,200	20,900	65,500	54,200	60,000	
	中 部	前 期	62,800	59,400	33,200	0	26,200	22,600	33,600	
		中 期	18,500	18,200	3,900	0	14,300	13,000	15,500	
		後 期	1,700	1,600	0	0	1,600	1,400	1,400	
		地区計	83,000	79,200	37,100	0	42,100	37,000	50,500	
	南 部	前 期	50,300	51,200	0	34,200	85,400	75,070	63,970	
		中 期	16,200	16,400	0	5,900	22,300	19,330	19,430	
		後 期	0	0	0	0	0	0	0	
		地区計	66,500	67,600	0	40,100	107,700	94,400	83,400	
海 区 計			203,900	201,600	47,300	61,000	215,300	185,600	193,900	
根 室	北 部	前 期	41,600	36,500	0	0	36,500	30,500	30,500	
		中 期	58,400	51,300	0	0	51,300	42,800	42,800	
		後 期	47,400	41,700	0	0	41,700	34,700	34,700	
		地区計	147,400	129,500	0	0	129,500	108,000	108,000	
	南 部	前 期	38,600	34,600	800	0	33,800	28,300	29,000	
		中 期	45,400	40,500	0	0	40,500	34,200	34,200	
		後 期	27,300	24,400	0	0	24,400	20,800	20,800	
		地区計	111,300	99,500	800	0	98,700	83,300	84,000	
	海 区 計			258,700	229,000	800	0	228,200	191,300	192,000



海 区	地 区	期 別	捕獲数 (尾)	採卵数 (千粒)	道内移殖卵数		收容卵数 (千粒)	稚魚 生産数 (千尾)	稚魚 放流数 (千尾)	
					供給卵数 (千粒)	受給卵数 (千粒)				
え り も 以 東	東 部	前期	43,100	39,550	0	5,280	44,830	38,040	37,340	
		中期	47,700	43,820	0	3,540	47,360	40,340	40,340	
		後期	20,000	18,390	0	0	18,390	15,720	15,720	
		地区計	110,800	101,760	0	8,820	110,580	94,100	93,400	
	西 部	前期	63,700	58,460	4,480	0	53,980	45,790	45,790	
		中期	75,700	69,510	3,540	0	65,970	56,140	56,140	
		後期	21,600	19,790	0	0	19,790	16,970	16,970	
		地区計	161,000	147,760	8,020	0	139,740	118,900	118,900	
	海区計			271,800	249,520	8,020	8,820	250,320	213,000	212,300
	え り も 以 西	日 高	前期	14,100	14,270	0	0	14,270	12,370	12,370
中期			21,850	22,230	0	0	22,230	19,150	19,150	
後期			16,050	16,510	0	0	16,510	14,380	14,380	
地区計			52,000	53,010	0	0	53,010	45,900	45,900	
胆 振		前期	8,700	8,750	0	0	8,750	7,350	7,350	
		中期	13,100	13,250	0	0	13,250	11,100	11,100	
		後期	11,900	11,900	0	0	11,900	10,050	10,050	
		地区計	33,700	33,900	0	0	33,900	28,500	28,500	
噴 火 湾		前期	9,900	10,450	0	0	10,450	9,100	9,100	
		中期	17,800	18,800	0	0	18,800	16,300	16,300	
		後期	28,500	30,150	6,000	0	24,150	21,000	23,400	
		地区計	56,200	59,400	6,000	0	53,400	46,400	48,800	
道 南		前期	13,200	14,500	0	0	14,500	12,450	11,750	
		中期	31,700	33,600	2,000	0	31,600	27,550	24,950	
		後期	35,600	37,900	0	6,000	43,900	38,300	35,900	
		地区計	80,500	86,000	2,000	6,000	90,000	78,300	72,600	
海区計			222,400	232,310	8,000	6,000	230,310	199,100	195,800	
北海道計			1,273,700	1,192,530	82,020	82,020	1,192,530	1,012,300	1,012,300	

北海道におけるサケ人工ふ化放流計画表（前期）

注1: 捕獲場欄の( )は補完河川。 2: ふ化場及び稚魚供給場欄の※はセンター、( )は道。 3: 放流水系欄の◎は海中飼育等実施沿岸域。

海区	地区	捕獲場	捕獲数 (尾)	採卵数 (千粒)	道内移殖卵数		ふ化場	収容卵数 (千粒)	稚魚 生産数 (千尾)	稚魚移動		放流水系	稚魚 放流数 (千尾)												
					供給卵数 (千粒)	受給卵数 (千粒)				供給場	稚魚数 (千尾)														
オ ホ	東 部	岩尾別	2,700	2,300	0	0					秋の川第2	1,900	岩尾別川	1,900											
		(遠音別)																							
		(奥薬別)																							
		斜里	11,200	9,700									※斜里	2,200	2,000										
													秋の川第1	5,500	4,500				斜里川	5,100					
													秋の川第2	2,300	1,900										
													来運	2,000	1,600										
																		来運	1,000	◎網走東部	1,000				
	(止別)						止別	2,500	2,000				止別川	2,000											
	(藻琴)						藻琴	2,600	2,000				藻琴川	2,000											
	網走	20,800	17,800				相生	6,000	5,000				網走川	6,500											
	(能取)						上里	6,700	5,500																
												相生 上里	3,000 1,000	◎網走南部	4,000										
	地区計		34,700	29,800	0	0		29,800	24,500					24,500											
イ	中 部	常呂	4,900	4,200	0	0																			
		湧別	9,600	8,200													置戸	1,200	1,000				常呂川	2,500	
																	日吉	3,000	2,500						
																	丸瀬布	5,800	4,800					湧別川	4,800
																						置戸	1,000	◎網走西部	1,000
																		渚滑	4,900	4,000				渚滑川	2,700
																		興部	4,800	4,000				興部川	2,000
	(雄武)											幌内	300	雄武川	300										
幌内	9,700	8,300				幌内	5,900	4,700				幌内川	2,400												
											渚滑 興部 幌内	1,300 2,000 2,000	◎網走北部	5,300											
	地区計		29,700	25,600	0	0		25,600	21,000					21,000											
ウ	西 部				5,400	3,600								新頓別	600	音標川	600								
		徳志別	18,000	17,800												※徳志別	5,600	4,800				徳志別川	4,800		
		(北見幌別)														歌登	2,400	2,000				北見幌別川	1,100		
																問牧	1,400	1,200			新頓別	900	問牧川	1,800	
																					歌登 問牧	900 300	◎宗谷南部	1,200	
	頓別	9,400	9,300				頓別	2,500	2,100				頓別川	5,000											
								中頓別	3,600	3,000															
								新頓別	7,500	6,500															
								鬼志別	1,700	1,400															
											鬼志別 新頓別	800 2,100	知来別川	2,900											
											鬼志別	600	◎宗谷東部	600											
	地区計		31,000	30,600	9,500	3,600		24,700	21,000					18,000											
	海区計		95,400	86,000	9,500	3,600		80,100	66,500					63,500											

注1:捕獲場欄の( )は補完河川. 2:ふ化場及び稚魚供給場欄の※はセンター,( )は道. 3:放流水系欄の◎は海中飼育等実施沿岸域.

海区	地区	捕獲場	捕獲数 (尾)	採卵数 (千粒)	道内移殖卵数		ふ化場	収容卵数 (千粒)	稚魚 生産数 (千尾)	稚魚移動		放流水系	稚魚 放流数 (千尾)		
					供給卵数 (千粒)	受給卵数 (千粒)				供給場	稚魚数 (千尾)				
日	北				3,600	12,500	東利尻	4,200	3,500			寿川	800		
							朝日	2,400	2,000			朝日川	2,000		
							朝日第2	5,900	5,000						
		(増幌)										中頓別	2,000	増幌川	2,000
												中頓別	1,000	◎宗谷西部	6,200
											東利尻	2,700			
											朝日	1,500			
												朝日第2	1,000		
		天塩	12,100	12,300			4,000	3,600	※天塩	3,000	2,500				天塩川
	中川	2,800	2,900	中川	7,000	5,700									
	美深	0	0	間寒別	1,500	1,200									
	遠別	5,600	5,600							朝日第2	2,500	遠別川	3,300		
										京極	800				
										羊蹄	400	風連別川	400		
										中川	900	◎留萌北部	900		
										羊蹄	1,100	羽幌川	1,100		
										羊蹄	1,200	小平薬川	1,200		
										羊蹄	3,000	信砂川	3,000		
信砂	6,000	6,000													
暑寒別	8,000	8,000							羊蹄	16,600	13,400	暑寒別川	5,300		
									羊蹄	2,400	◎留萌南部	2,400			
地区計		34,500	34,800	7,600	12,500			39,700	33,300			37,100			
中	部				27,900	5,300					京極	2,000	浜益川	2,000	
		(厚田)										京極	1,500	厚田川	1,500
		千歳	54,600	51,200			※千歳	20,700	17,700					石狩川	17,700
		余市	8,200	8,200			余市	2,900	2,600	真狩	1,500	500	余市川	4,600	
		(古平)					古平	2,600	2,300	真狩	1,500	1,000	古平川	4,800	
										真狩	500	1,000	美国川	1,500	
									真狩	1,500	積丹川	1,500			
地区計		62,800	59,400	33,200	0			26,200	22,600			33,600			
海	南	(古宇)			28,900	5,300					真狩	1,370	古宇川	1,870	
											京極	500			
		野東	10,200	10,200			岩内	3,900	3,500	真狩	400	400	盃川	400	
		尻別	7,700	7,900			真狩	10,300	9,470					尻別川	5,000
		(朱太)					京極	32,800	29,400						
		(泊)					寿都	5,300	4,500	京極	2,000	2,000	朱太川	6,500	
										京極	1,100	1,100	泊川	1,100	
										真狩	1,000	2,000	千走川	3,000	
										真狩	600	◎後志南部	600		
							瀬棚	800	800	嗣内川	800				
							瀬棚	1,000	1,000	馬場川	1,000				
	利別	19,900	20,400	瀬棚	15,300	13,000					利別川	9,000			
										瀬棚	1,000	良瑠石川	1,000		
										京極	2,000	貝取淵川	2,000		
										京極	2,000	小川	2,000		
	(相沼内)						相沼内	2,000	1,700	京極	1,000	相沼内川	6,400		
										上ノ国	3,700				
										瀬棚	1,200	◎檜山北部	1,200		
									京極	1,000	姫川	1,000			
厚沢部	8,100	8,200	南檜山	6,300	5,200	上ノ国	1,300	厚沢部川	6,000						
天の	4,400	4,500	上ノ国	9,500	8,300	京極	3,000	3,000	天の川	6,300					
									京極	1,000	石崎川	1,000			
									京極	2,000	◎檜山南部	2,500			
									南檜山	500					
									福島	700	及部川	700			
地区計		50,300	51,200	0	34,200			85,400	75,070			63,970			
海区計		147,600	145,400	40,800	46,700			151,300	130,970			134,670			

注1:捕獲場欄の( )は補完河川。 2:ふ化場及び稚魚供給場欄の※はセンター、( )は道。 3:放流水系欄の◎は海中飼育等実施沿岸域。

海区	地区	捕獲場	捕獲数 (尾)	採卵数 (千粒)	道内移殖卵数		ふ化場	収容卵数 (千粒)	稚魚 生産数 (千尾)	稚魚移動		放流水系	稚魚 放流数 (千尾)		
					供給卵数 (千粒)	受給卵数 (千粒)				供給場	稚魚数 (千尾)				
根室	北									中標津	1,000	ルサ川	1,000		
		羅臼	3,400	3,000			羅臼	2,400	2,000	中標津	1,000	モセカルベツ川	1,000		
		春刃古丹	3,400	3,000						中標津	4,500	春刃古丹川	4,500		
										中標津	1,000	◎根室北部	1,000		
		(元崎無異)					元崎無異	3,600	3,000			元崎無異川	3,000		
		薫別	3,400	3,000			薫別	4,800	4,000			薫別川	2,000		
		伊茶仁	3,400	2,900			※伊茶仁	2,900	2,500			伊茶仁川	2,500		
		標津	28,000	24,600			中標津 上標津	17,400 5,400	14,500 4,500			標津川	11,500		
	地区計	41,600	36,500	0	0		36,500	30,500		薫別	2,000	◎根室中部	2,000		
	南	当幌	9,400	8,400			計根別	6,000	5,000				当幌川	3,500	
		(春別)													
		床丹	1,300	1,200			床丹	6,000	5,000				床丹川	2,500	
		西別	21,200	19,000			※虹別	5,800	5,000					西別川	11,000
							西別 本別	8,400 6,000	7,000 5,000						
部		別当賀	6,700	6,000	800		別当賀	1,600	1,300			西別	3,000	風蓮川	3,000
												西別 落石	1,000 700	別当賀川	3,000
										床丹	1,000	オンネベツ川	1,000		
									床丹	500	第2ホニオイ川	500			
地区計	38,600	34,600	800	0		33,800	28,300		計根別 床丹 西別	1,500 1,000 2,000	◎根室南部	4,500			
海区計	80,200	71,100	800	0		70,300	58,800					29,000			
えりも	東				800		落石	2,500	2,100			落石	1,400	◎根室以東	1,400
		(幌戸)										オソツベツ	1,800	幌戸川	1,800
												オソツベツ	800	新川	800
		(藻散布)										オソツベツ	1,000	藻散布川	1,000
		(別寒辺牛)										美留和	2,190	別寒辺牛川	2,190
												オソツベツ	3,800	◎釧路東部	3,800
												オソツベツ	1,200	チョロベツ川	1,200
		部	釧路	43,100	39,550	4,480		※鶴居	3,400	2,900					釧路川
	美留和							11,530	9,710						
	オソツベツ							16,000	13,600						
	芦別							5,600	4,760						
										美留和	2,520	庶路川	2,520		
	地区計	43,100	39,550	0	5,280		44,830	38,040		茶路	5,800	茶路川	4,970		
	以東	西				4,480		音別	3,680	3,120				音別川	3,120
幕別 千代田			49,500	45,470	4,480		※十勝	7,900	6,700				十勝川	23,840	
							幕別	5,030	4,270						
								札内	8,700	7,380					
								更別第1	10,100	8,580					
(歴舟)						更生	2,950	2,460		更別第1	1,000	当縁川	1,000		
部		小紋別					小紋別	1,450	1,240			更生	1,720	小紋別川	5,050
												更別第1	2,090		
		(楽古)						楽古	1,180	1,000		広尾	2,000	豊似川	2,000
		広尾	10,600	9,690			広尾	9,690	8,240			広尾	400	楽古川	1,400
											広尾	500	広尾川	4,340	
猿留	3,600	3,300			猿留	3,300	2,800				音調津川	500			
											猿留川	2,800			
地区計	63,700	58,460	4,480	0		53,980	45,790		広尾	1,000	◎十勝南部	1,000			
海区計	106,800	98,010	4,480	5,280		98,810	83,830					45,790			
													83,130		

注1:捕獲場欄の( )は補完河川。 2:ふ化場及び稚魚供給場欄の※はセンター、( )は道。 3:放流水系欄の◎は海中飼育等実施沿岸域。

海 区	地 区	捕獲場	捕獲数 (尾)	採卵数 (千粒)	道内移殖卵数		ふ化場	収容卵数 (千粒)	稚魚 生産数 (千尾)	稚魚移動		放流水系	稚魚 放流数 (千尾)		
					供給卵数 (千粒)	受給卵数 (千粒)				供給場	稚魚数 (千尾)				
え	日 高	歌別	2,100	2,200			歌別	2,200	1,850			歌別川	1,850		
		(仁雁別)									日高幌別	800	仁雁別川	800	
		日高幌別	4,700	4,750			日高幌別	4,750	4,200		日高幌別	400	様似川	400	
											日高幌別	900	元浦川	900	
		三石	1,600	1,600			三石	1,600	1,410				三石川	1,410	
		静内	2,800	2,800			※静内	800	700				静内川	2,360	
		豊畑					豊畑	2,000	1,660						
		新冠	1,600	1,660			新冠	1,660	1,460				新冠川	960	
											新冠	500	厚別川	500	
		沙流	1,300	1,260			沙流	1,260	1,090				沙流川	1,090	
地区計		14,100	14,270	0	0		14,270	12,370					12,370		
り	胆 振	錦多峰	1,100	1,100			錦多峰	1,100	950		敷生	600	鷓川	600	
													錦多峰川	950	
		白老	2,400	2,400			白老	2,400	2,000		白老	400	社台川	400	
		敷生	2,800	2,850			敷生	2,850	2,400				敷生川	1,800	
		アヨロ	1,200	1,200			アヨロ	1,200	1,000				アヨロ川	1,000	
		登別	1,200	1,200			登別	1,200	1,000				登別川	1,000	
		地区計		8,700	8,750	0	0		8,750	7,350					7,350
も	噴 火 湾	長流	1,800	1,800			千舞別	1,250	1,100				千舞別川	500	
		貫気別	2,800	2,850			気仙	1,800	1,500				気仙川	500	
											貫気別	1,600	1,300	貫気別川	1,300
											千舞別	600	◎胆振西部	1,100	
		(長万部)									気仙	500			
		(国縫)													
		遊楽部	3,800	4,200			※八雲	2,700	2,500					遊楽部川	3,800
		遊楽部					遊楽部	1,500	1,300						
		鳥崎	1,500	1,600			尾白内	1,600	1,400		尾白内	1,150	鳥崎川	1,150	
											尾白内	250	◎渡島北部	250	
地区計		9,900	10,450	0	0		10,450	9,100					9,100		
西	道 南	鹿部	900	1,000			鹿部	1,000	850				鹿部川	850	
		(常路)													
		大船	1,800	2,000			大船	2,000	1,700				大船川	1,700	
		(矢尻)					楳法華	4,000	3,400						
		尻岸内	1,800	2,000							楳法華	1,700	尻岸内川	1,700	
		(原木)													
		汐泊	3,000	3,300			汐泊	1,300	1,100		楳法華	1,700	汐泊川	2,800	
		(大野)													
		戸切地	2,200	2,400			上磯	1,450	1,300					戸切地川	1,300
		上磯中野					上磯中野	1,450	1,300						
		茂辺地	1,300	1,450							上磯	1,300	茂辺地川	1,300	
		(大当別)													
		(亀川)													
知内	1,300	1,400			知内	1,400	1,200					知内川	1,200		
福島	900	950			福島	1,900	1,600					福島川	900		
地区計		13,200	14,500	0	0		14,500	12,450					11,750		
海区計		45,900	47,970	0	0		47,970	41,270					40,570		
北海道計		475,900	448,480	55,580	55,580		449,380	381,370					381,370		

北海道におけるサケ海中飼育詳細計画（前期）

海区	地区	沿岸域	稚魚移動		放流箇所	稚魚放流数(千尾)	備考
			供給場	稚魚数(千尾)			
オホーツク	東部	網走東部	来運	1,000	◎知布泊漁港	1,000	
		網走南部	上里	1,000	◎網走港湾	1,000	
		相生	3,000	◎能取漁港	3,000		
		地区計			3箇所	5,000	
	中部	網走西部	置戸	1,000	◎常呂漁港	1,000	
			渚滑	500	◎コムケ湖	500	
			渚滑	800	◎紋別港湾	800	
		網走北部	興部	1,000	◎沙留漁港	1,000	
			興部	1,000	◎興部漁港	1,000	
			幌内	500	◎沢木漁港	500	
			幌内	500	◎雄武漁港	500	
			幌内	500	◎元稲府漁港	500	
			幌内	500	◎幌内漁港	500	
		地区計			9箇所	6,300	
	西部	宗谷南部	歌登	300	◎乙忠部漁港	300	
			歌登	300	◎山臼漁港	300	
			歌登	300	◎枝幸港湾	300	
		宗谷東部	問牧	300	◎目梨泊漁港	300	
			鬼志別	300	◎浜猿払漁港	300	
			鬼志別	200	◎東浦漁港	200	
鬼志別			100	◎宗谷港湾	100		
	地区計			7箇所	1,800		
海区計				19箇所	13,100		
日本海	北部	宗谷西部	中頓別	1,000	◎抜海漁港	1,000	
			東利尻	1,000	◎鬼脇港湾	2,000	
			朝日	1,000			
			朝日	500	◎旭浜漁港	500	
			東利尻	500	◎南浜漁港	500	
			東利尻	1,200	◎香深井漁港	1,200	
			朝日第2	500	◎声間漁港	500	
		朝日第2	500	◎西稚内漁港	500		
		留萌北部	中川	900	◎天塩港湾	900	
			留萌南部	羊蹄	300	◎豊岬漁港	300
	羊蹄			300	◎苫前漁港	300	
	羊蹄	600		◎礼受漁港	600		
	羊蹄	600		◎別苅漁港	600		
	羊蹄	600	◎雄冬漁港	600			
		地区計			13箇所	9,500	
	南部	後志南部	真狩	200	◎盃漁港	200	
			真狩	400	◎泊漁港	400	
		檜山北部	瀬棚	100	◎虹羅漁港	100	
			瀬棚	100	◎瀬棚港湾	100	
			瀬棚	1,000	◎鶴泊漁港	1,000	
		檜山南部	南檜山	500	◎泊漁港	500	
			京極	500	◎江差港湾	500	
京極			1,000	◎五勝手漁港	1,000		
京極	500	◎小砂子漁港	500				
	地区計			9箇所	4,300		
海区計				22箇所	13,800		

海区	地区	沿岸域	稚魚移動		放流箇所	稚魚放流数(千尾)	備考
			供給場	稚魚数(千尾)			
根室	北部	根室北部	中標津	1,000	◎峰浜漁港	1,000	
		根室中部	薫別	2,000	◎薫別漁港	2,000	
			地区計			2箇所	3,000
	南部	根室南部	計根別	1,000	◎尾岱沼漁港	1,000	
			床丹	500			
			計根別	500	◎床丹地先	1,000	
			西別	2,000	◎別海漁港	2,000	
			床丹	500	◎トーサムボ口漁港	500	
		地区計			4箇所	4,500	
		海区計			6箇所	7,500	
えりも	東部	根室以東	落石	500	◎沖根婦漁港	500	
			落石	500	◎昆布盛地先	500	
			落石	400	◎三里浜地先	400	
		釧路東部	オソツベツ	1,300	◎霧多布港湾沖	1,300	
			オソツベツ	500	◎藻散布漁港	500	
	オソツベツ	2,000	◎厚岸漁港	2,000			
		地区計			6箇所	5,200	
	西部	十勝南部	広尾	500	◎十勝港湾	500	
			広尾	500	◎音調津漁港	500	
		地区計			2箇所	1,000	
	海区計			8箇所	6,200		
えりも以西	噴火湾	胆振西部	気仙	500	◎礼文漁港沖	500	
		千舞別	600	◎有珠漁港沖	600		
		渡島北部	尾白内	250	◎森漁港	250	
	地区計			3箇所	1,350		
	海区計			3箇所	1,350		
全道計				58箇所	41,950		

# 北海道におけるサケ人工ふ化放流計画表（中期）

注1:捕獲場欄の( )は補完河川. 2:ふ化場及び稚魚供給場欄の※はセンター,( )は道. 3:放流水系欄の◎は海中飼育等実施沿岸域.

海区	地区	捕獲場	捕獲数 (尾)	採卵数 (千粒)	道内移殖卵数		ふ化場	収容卵数 (千粒)	稚魚 生産数 (千尾)	稚魚移動		放流水系	稚魚 放流数 (千尾)		
					供給卵数 (千粒)	受給卵数 (千粒)				供給場	稚魚数 (千尾)				
オホ	東部									秋の川第1 秋の川第2	500 1,000	ルシヤ川	1,500		
		岩尾別	4,000	3,400							秋の川第2	1,800	岩尾別川	1,800	
		(遠音別)													
		(奥薬別)													
		斜里	23,000	20,300			※斜里 秋の川第1 秋の川第2 来運	4,300 11,800 3,400 4,200	3,900 9,700 2,800 3,500			秋の川第1	2,000	奥薬別川	2,000
												秋の川 来運	3,500 2,000	◎網走東部	5,500
		(止別)					止別	3,600	3,000					止別川	3,000
		(藻琴)					藻琴	3,400	2,900					藻琴川	2,900
		網走	31,800	27,400			相生 上里	7,000 13,400	5,800 11,100					網走川	11,900
												上里	1,000	バイラギ川	1,000
	(能取)										相生 上里	1,000 3,000	◎網走南部	4,000	
	地区計	58,800	51,100	0	0				51,100	42,700				42,700	
	イッ	中部	常呂	15,600	13,400			置戸 日吉	6,000 5,600	4,800 4,700				常呂川	5,500
湧別			28,900	24,700			丸瀬布 湧別5線	10,100 12,800	8,400 10,500				湧別川	13,900	
											置戸 湧別5線	4,000 1,500	◎網走西部	5,500	
渚滑			9,200	8,000			渚滑	7,400	6,100					渚滑川	4,400
							興部	6,000	5,000					興部川	2,000
(雄武)											幌内	1,700	雄武川	1,700	
幌内		13,300	11,300			幌内	9,500	7,900					幌内川	6,200	
地区計		67,000	57,400	0	0				57,400	47,400				47,400	
ク	西部	徳志別	15,700	15,500	3,100		※徳志別	4,900	4,400				徳志別川	4,400	
		(北見幌別)					ケモナイ	4,100	3,500	新頓別	2,200		北見幌別川	5,700	
										新頓別	700		間牧川	700	
	頓別	13,700	13,500	5,300	2,600	頓別 中頓別 新頓別	3,200 2,600 9,700	2,800 2,000 8,300					頓別川	6,100	
						鬼志別	1,500	1,300							
	知来別	2,900	2,800							鬼志別 新頓別	1,300 2,100		知来別川	3,400	
地区計	32,300	31,800	8,400	2,600				26,000	22,300				20,300		
海区計	158,100	140,300	8,400	2,600				134,500	112,400				110,400		

注1:捕獲場欄の( )は補完河川. 2:ふ化場及び稚魚供給場欄の太字はセンター, ( )は道. 3:放流水系欄の◎は海中飼育等実施沿岸域.

海区	地区	捕獲場	捕獲数 (尾)	採卵数 (千粒)	道内移殖卵数		ふ化場	収容卵数 (千粒)	稚魚 生産数 (千尾)	稚魚移動		放流水系	稚魚 放流数 (千尾)			
					供給卵数 (千粒)	受給卵数 (千粒)				供給場	稚魚数 (千尾)					
日	北				2,600	3,100 5,300	東利尻	4,200	3,500			寿川	1,300			
							朝日	2,400	2,000			朝日川	2,500			
							朝日第2	1,800	1,500							
		(増幌)								東利尻		600	大沢川	600		
										中頓別		2,000	増幌川	2,500		
										朝日		500				
										東利尻		1,600	◎宗谷西部	2,100		
										朝日		500				
		天塩	7,500	7,600					※天塩	2,800	2,500			天塩川	5,100	
		中川	0	0					中川	1,600	1,300					
		美深	900	900					問寒別	1,600	1,300					
		遠別	3,000	3,000												
													羊蹄	1,300	遠別川	1,300
													羊蹄	300	風連別川	300
													羊蹄	600	羽幌川	600
									羊蹄	800	小平藻	800				
									羊蹄	1,900	信砂川	1,900				
									羊蹄	3,900	暑寒別川	3,900				
	信砂	2,000	2,000													
	暑寒別	6,500	6,500													
	地区計	19,900	20,000		2,600	8,400		25,800	20,900			22,900				
本	中				3,900	0					京極	1,000	浜益川	1,000		
		(厚田)							京極	500		厚田川	500			
		千歳	16,900	16,700					※千歳	12,000	10,900		石狩川	10,900		
		余市	1,600	1,500					余市	1,500	1,400	真狩	500	余市川	1,900	
		(古平)							古平	800	700			古平川	700	
													真狩	500	積丹川	500
	地区計	18,500	18,200		3,900	0		14,300	13,000			15,500				
海	南	(古宇)			3,900	0					真狩	430	古宇川	430		
		野東	1,600	1,600					真狩	900		野東川	900			
		尻別	2,400	2,400					真狩	2,700	2,330			尻別川	2,000	
		(朱太)							京極	5,200	4,600					
		(泊)											京極	1,100	泊川	1,100
													瀬棚	1,000	馬場川	1,000
		利別	7,700	7,800					瀬棚	5,900	5,000			利別川	3,000	
		(相沼内)							相沼内	1,600	1,300	上ノ国	300	相沼内川	1,600	
													瀬棚	1,000	◎檜山北部	1,000
		厚沢部	2,600	2,700					南檜山	300	200	上ノ国	2,300	厚沢部川	2,500	
		天の	1,900	1,900					上ノ国	4,600	4,200			天の川	1,600	
													福島	1,000	小鴨津川	1,000
													福島	1,600	及部川	3,300
	地区計	16,200	16,400		0	5,900		22,300	19,330			19,430				
	海区計	54,600	54,600		6,500	14,300		62,400	53,230			57,830				



注1:捕獲場欄の( )は補完河川, 2:ふ化場及び稚魚供給場欄の※はセンター, ( )は道, 3:放流水系欄の◎は海中飼育等実施沿岸域。

海 区	地 区	捕獲場	捕獲数 (尾)	採卵数 (千粒)	道内移殖卵数		ふ化場	収容卵数 (千粒)	稚魚 生産数 (千尾)	稚魚移動		放流水系	稚魚 放流数 (千尾)										
					供給卵数 (千粒)	受給卵数 (千粒)				供給場	稚魚数 (千尾)												
根	北 部									中標津	500	モイレウシ川	500										
										モセカルベツ	800	ルサ川	800										
		モセカルベツ	3,800	3,200								モセカルベツ川	2,000										
		羅 白	3,300	2,900						モセカルベツ 元崎無異	400 200	羅白川	3,500										
		春苺古丹	3,300	2,900						植 別 元崎無異	500 4,500	春苺古丹川	5,000										
											植 別	1,000	◎根室北部	1,000									
		(元崎無異)											元崎無異川	5,000									
		薫 別	3,300	2,900									薫別川	3,000									
													忠類川	2,500									
		伊茶仁	4,100	3,500									伊茶仁川	3,000									
		標 津	44,400	39,100									中標津 標 津	12,000 5,400	10,000 4,500	標津川	14,000						
												薫 別	1,000	◎根室中部	1,000								
		地区計	58,400	51,300	0	0			51,300	42,800					42,800								
		室 南 部	当幌	8,000	7,200									計根別	6,000	5,000	当幌川	3,500					
(春別)												床 丹	1,000		春別川	1,000							
床 丹	3,400		3,000												床丹川	1,000							
西 別	24,600		21,900												西別川	15,700							
風 蓮	4,000		3,600												風蓮川	1,000							
別当賀	5,400		4,800												別当賀川	3,000							
															床 丹	1,500	1,500	奥西別	1,500	オンネベツ川	1,000		
															床 丹	1,000							
															計根別	1,500	1,500	奥西別	2,000	西 別	3,000	◎根室南部	8,000
地区計	45,400		40,500	0	0			40,500	34,200											34,200			
海区計	103,800	91,800	0	0			91,800	77,000											77,000				
え り も 以 東	東 部																						
		(幌戸)																					
		(藻散布)																					
		(別寒辺牛)																					
		釧路	47,700	43,820																			
		地区計	47,700	43,820	0	3,540			47,360	40,340												40,340	
		以 東	西 部																				
幕別千代田	74,700			68,610	3,540																		
(歴舟)																							
(小紋別)																							
(楽古)																							
広尾																							
猿留	1,000			900																			
地区計	75,700			69,510	3,540	0			65,970	56,140												56,140	
海区計	123,400			113,330	3,540	3,540			113,330	96,480												96,480	

注1:捕獲場欄の( )は補完河川, 2:ふ化場及び稚魚供給場欄の※はセンター, ( )は道, 3:放流水系欄の◎は海中飼育等実施沿岸域.

海 区	地 区	捕獲場	捕獲数 (尾)	採卵数 (千粒)	道内移殖卵数		ふ化場	収容卵数 (千粒)	稚魚 生産数 (千尾)	稚魚移動		放流水系	稚魚 放流数 (千尾)		
					供給卵数 (千粒)	受給卵数 (千粒)				供給場	稚魚数 (千尾)				
え	日 高	歌別	4,950	5,100			歌別	5,100	4,400			歌別川	2,750		
		(仁雁別)									歌別	1,350	仁雁別川	1,350	
		日高幌別	5,900	5,900			日高春別	1,500	1,300		日高幌別	550	様似川	550	
							日高幌別	4,400	3,700				日高幌別川	3,000	
											日高幌別	300	◎日高東部	300	
		三石	2,400	2,440			三石	2,440	2,140		日高幌別	1,450	元浦川	1,450	
		静内	4,200	4,300			※静内	3,200	2,800				静内川	3,740	
		新冠	2,500	2,570			豊畑	2,200	1,840				新冠川	1,760	
							新冠	2,570	2,260		新冠	500	厚別川	500	
		沙流	1,900	1,920			沙流	820	710		豊畑	900	沙流川	1,610	
地区計		21,850	22,230	0	0		22,230	19,150				19,150			
り	胆 振	(鷓川)								白老 アヨロ 登別 敷生	400 200 200 600	鷓川	1,400		
		錦多峰	2,200	2,200			錦多峰	2,200	1,800			錦多峰川	1,800		
		白老	3,400	3,500			白老	3,500	3,000		白老	400	社台川	400	
		敷生	3,600	3,650			敷生	3,650	3,000				白老川	2,200	
		アヨロ	2,600	2,600			アヨロ	2,600	2,200				敷生川	2,400	
		登別	1,300	1,300			登別	1,300	1,100				アヨロ川	2,000	
地区計		13,100	13,250	0	0		13,250	11,100				登別川	900		
も	噴 火 湾						千舞別	3,150	2,700			千舞別川	500		
							気仙	600	500				気仙川	500	
		長流	2,500	2,600			関内	2,000	1,700						
		貫気別	3,100	3,150							関内	1,300	長流川	1,300	
											千舞別	2,200	貫気別川	2,200	
		(長万部)									関内	400	◎胆振西部	400	
							長万部	1,350	1,200				静狩川	700	
		(国縫)									長万部 遊楽部	500 250	長万部	750	
		遊楽部	9,200	9,850			※八雲 遊楽部	2,200 6,300	2,000 5,500		遊楽部	750	国縫川	750	
		鳥崎	3,000	3,200							遊楽部	1,000	遊楽部川	5,500	
地区計		17,800	18,800	0	0		18,800	16,300		遊楽部	1,000	落部川	1,000		
西	道 南	鹿部	1,900	2,000			鹿部	2,000	1,750			尾白内	2,450	鳥崎川	2,450
		(常路)									尾白内	250	◎渡島北部	250	
		大船	2,900	3,000											
		(矢尻)													
		尻岸内	5,200	5,500											
		(原木)									鹿部	700	常路川	700	
		汐泊	4,600	4,900			大船	1,000	900		楳法華	1,000	大船川	1,900	
		(大野)					楳法華	4,000	3,500				矢尻川	1,500	
		戸切地	6,600	7,000			尻岸内	4,500	3,900				尻岸内川	3,400	
		茂辺地	6,100	6,500							楳法華 尻岸内	1,000 500	原木川	1,500	
地区計		31,700	33,600	2,000	0		31,600	27,550							
海区計		84,450	87,880	2,000	0		85,880	74,100					71,500		
北海道計		524,350	487,910	20,440	20,440		487,010	413,210					413,210		

北海道におけるサケ海中飼育詳細計画（中期）

海区	地区	沿岸域	稚魚移動		放流箇所	稚魚放流数(千尾)	備考	
			供給場	稚魚数(千尾)				
オホーツク	東部	網走東部	秋の川第1	1,500	◎文吉湾	1,500		
			秋の川第1	2,000	◎ウトロ漁港	2,000		
			来運	1,000	◎知布泊漁港	1,000		
			来運	1,000	◎斜里漁港	1,000		
			相生	1,000	◎網走港湾	1,000		
		上里	3,000	◎能取漁港	3,000			
		地区計			6箇所	9,500		
		中部	網走西部	置戸	1,000	◎常呂漁港	1,000	
				置戸	1,000	◎浜佐呂間	1,000	
				置戸	2,000	◎サロマ湖トカロ子	2,000	
	湧別5線			700	◎湧別漁港	700		
	湧別5線			400	◎湧別湖南	400		
	西部	網走北部	湧別5線	400	◎湧別湖北	400		
			湧別5線	500	◎コムケ湖	1,000		
			渚滑	500				
			湧別5線	3,000	◎紋別港湾	4,200		
			渚滑	1,200				
			興部	2,000	◎沙留漁港	2,000		
	興部	1,000	◎興部漁港	1,000				
	地区計			10箇所	13,700			
海区計			16箇所	23,200				
日本海	北部	宗谷西部	東利尻	500	◎稚内港湾	500		
			東利尻	600	◎船泊港湾	600		
			朝日	500	◎西稚内漁港	500		
			東利尻	500	◎稚咲内漁港	500		
	地区計			4箇所	2,100			
	南部	檜山北部	瀬棚	1,000	◎鶴泊漁港	1,000		
地区計			1箇所	1,000				
海区計			5箇所	3,100				

海区	地区	沿岸域	稚魚移動		放流箇所	稚魚放流数(千尾)	備考	
			供給場	稚魚数(千尾)				
根室	北部	根室北部	植別	1,000	◎峰浜漁港	1,000		
			根室中部	1,000	◎薫別漁港	1,000		
			地区計			2箇所	2,000	
	南部	根室南部	計根別	500	◎尾岱沼漁港	500		
			計根別	500	◎野付湾	500		
			床丹	1,500	◎床丹地先	2,000		
			計根別	500				
			奥西別	2,000	◎別海漁港	2,000		
	西別	3,000	◎風蓮湖	3,000				
	地区計			5箇所	8,000			
海区計			7箇所	10,000				
えりも	東部	根室以東	落石	500	◎沖根婦漁港	500		
			落石	500	◎昆布盛地先	500		
			落石	1,000	◎三里浜地先	1,000		
			標茶	1,670	◎霧多布港湾沖	1,670		
			美留和	490	◎藻散布漁港	490		
			美留和	2,950	◎厚岸漁港	2,950		
	西部	釧路西部	標茶	990	◎老者舞漁港	990		
			標茶	990	◎昆布森漁港	990		
			美留和	120	◎釧路港東港区	120		
			茶路	990	◎白糠漁港	990		
地区計			10箇所	10,200				
東部	十勝	十勝北部	札内	3,000	◎厚内漁港	3,000		
			広尾	500	◎十勝港湾	500		
			広尾	500	◎音調津漁港	500		
地区計			3箇所	4,000				
海区計			13箇所	14,200				
えりも以西	日高	日高東部	歌別	300	◎旭漁港	300		
			地区計			1箇所	300	
			噴胆振西部	関内	400	◎虻田漁港沖	400	
			火渡島北部	尾白内	250	◎森漁港	250	
			地区計			2箇所	650	
海区計			3箇所	950				
全道計			44箇所	51,450				

※海中飼育詳細計画(後期)については、1カ所のみ計画となっているため「北海道におけるサケ人工ふ化放流計画表(後期)」に直接放流箇所を記載した。

# 北海道におけるサケ人工ふ化放流計画表（後期）

注1: 捕獲場欄の( )は補完河川. 2: ふ化場及び稚魚供給場欄の※はセンター, ( )は道. 3: 放流水系欄の◎は海中飼育等実施沿岸域.

海区	地区	捕獲場	捕獲数 (尾)	採卵数 (千粒)	道内移殖卵数		ふ化場	収容卵数 (千粒)	稚魚 生産数 (千尾)	稚魚移動		放流水系	稚魚 放流数 (千尾)						
					供給卵数 (千粒)	受給卵数 (千粒)				供給場	稚魚数 (千尾)								
オホ ホ	東部	岩尾別	1,900	1,600	0	0				秋の川第2	1,300	岩尾別川	1,300						
		(遠音別)								来運	1,000	遠音別川	1,000						
		(奥薬別)																	
		斜里	16,100	13,000						※斜里	6,500	5,700	斜里川	9,800					
		秋の川								秋の川	1,600	1,300							
		来運								来運	6,500	5,100							
		(止別)											相生	1,000	浦士別	1,000			
	(藻琴)						藻琴	2,800	2,100	藻琴川	2,100								
	網走	21,800	18,100	相生	8,200	6,700	網走川	11,600											
	(能取)			上里	7,100	5,900													
	地区計	39,800	32,700	0	0		32,700	26,800					26,800						
	中 部	常呂	6,300	5,400	0	0					置戸	1,400	1,200	常呂川	3,500				
		日吉									日吉	2,800	2,300						
		湧別	1,800	1,600							湧別5線	1,600	1,300	湧別川	1,300				
渚滑		5,600	4,500	渚滑							4,500	3,900	渚滑川	3,900					
(雄武)				興部							1,200	1,000	興部川	1,000					
幌内		1,900	1,800	幌内							1,800	1,400	幌内川	1,400					
地区計	15,600	13,300	0	0		13,300	11,100					11,100							
西 部	徳志別	3,800	3,700	0	0					※徳志別	2,400	1,900	徳志別川	1,900					
	(北見幌別)									ケモナイ	600	500	北見幌別川	500					
													新頓別	600	問牧川	600			
	頓別	4,200	4,100							頓別	2,200	1,900	頓別川	2,500					
知来別			新頓別	2,600	2,200	新頓別	1,000	知来別川	1,000										
地区計	8,000	7,800	0	0		7,800	6,500					6,500							
海区計	63,400	53,800	0	0		53,800	44,400					44,400							
日 本 海	北部	(増幌)			0	0													
		天塩																	
		中川																	
		美深																	
		遠別																	
	信砂																		
	暑寒別																		
	地区計	0	0	0	0		0	0					0						
	中部	(厚田)			0	0													
		千歳	1,700	1,600											※千歳	1,600	1,400	石狩川	1,400
		余市	0	0															
		(古平)																	
	地区計	1,700	1,600	0	0		1,600	1,400					1,400						
	南部	(古宇)			0	0													
野東																			
尻別																			
(朱太)																			
(泊)																			
利別																			
(相沼内)																			
厚沢部																			
天の																			
地区計	0	0	0	0		0	0					0							
海区計	1,700	1,600	0	0		1,600	1,400					1,400							

注1:捕獲場欄の( )は補完河川。 2:ふ化場及び稚魚供給場欄の※はセンター、( )は道。 3:放流水系欄の◎は海中飼育等実施沿岸域。

海区	地区	捕獲場	捕獲数 (尾)	採卵数 (千粒)	道内移植卵数		ふ化場	収容卵数 (千粒)	稚魚 生産数 (千尾)	稚魚移動		放流水系	稚魚 放流数 (千尾)		
					供給卵数 (千粒)	受給卵数 (千粒)				供給場	稚魚数 (千尾)				
根	北 部									モセカルベツ	2,200	ルサ川	2,200		
												モセカルベツ川	1,000		
		羅臼	3,300	2,900				モセカルベツ	3,800	3,200			羅臼川	4,000	
		春刃古丹	3,300	2,900							標津	4,000	春刃古丹川	2,500	
											植別	2,500	植別川	500	
		(元崎無異)									元崎無異	6,000	元崎無異川	5,000	
		薫別	3,300	2,900							薫別	2,400	薫別川	2,000	
											忠類	3,000	忠類川	2,500	
		伊茶仁	3,500	3,100							※伊茶仁	3,100	伊茶仁川	2,500	
											中標津	600			
											上標津	5,400			
											標津	13,800		標津川	12,500
		地区計	47,400	41,700	0	0			41,700	34,700				34,700	
		室 南 部	当幌	6,000	5,400							奥西別	2,000	当幌川	2,000
			(春別)									奥西別	1,000	春別川	1,000
床丹	0		0							奥西別	1,500	床丹川	1,500		
										※虹別	11,200				
										奥西別	9,600		西別川	12,300	
										西別	3,600				
風蓮	0		0							奥西別	1,000	風蓮川	2,000		
別当賀	2,700	2,400							西別	1,000	別当賀川	1,000			
地区計	27,300	24,400	0	0			24,400	20,800				20,800			
海区計	74,700	66,100	0	0			66,100	55,500				55,500			
え り も 以 東	東 部	(幌戸)													
		(藻散布)									標茶	1,500	藻散布川	1,500	
		(別寒辺牛)									標茶	980	別寒辺牛川	980	
		釧路	20,000	18,390							※鶴居	3,700			
											美留和	4,140			
											標茶	7,280		釧路川	12,470
											芦別	3,270			
		地区計	20,000	18,390	0	0			18,390	15,720	標茶	770	庶路川	770	
		西 部	音別											音別川	2,100
			幕別千代田	21,600	19,790							※十勝	3,300		
										幕別	6,420		十勝川	9,500	
										札内	3,460				
(歴舟)											幕別	1,800	歴舟川	1,800	
(小紋別)															
(楽古)															
広尾	0	0								広尾	3,140	広尾川	2,670		
猿留	0	0								猿留	1,000	猿留川	900		
地区計	21,600	19,790	0	0			19,790	16,970				16,970			
海区計	41,600	38,180	0	0			38,180	32,690				32,690			

注1:捕獲場欄の( )は補完河川、2:ふ化場及び稚魚供給場欄の※はセンター、( )は道、3:放流水系欄の◎は海中飼育等実施沿岸域。

海 区	地 区	捕獲場	捕獲数 (尾)	採卵数 (千粒)	道内移殖卵数		ふ化場	収容卵数 (千粒)	稚魚 生産数 (千尾)	稚魚移動		放流水系	稚魚 放流数 (千尾)		
					供給卵数 (千粒)	受給卵数 (千粒)				供給場	稚魚数 (千尾)				
え	日 高	歌別	3,650	3,700			歌別	3,700	3,250			歌別川	2,200		
		(仁雁別)									歌別	1,050	仁雁別川	1,050	
											日高春別	350	様似川	350	
		日高幌別	4,500	4,650			日高春別	1,650	1,400	元浦	1,450	日高幌別川	2,500		
		三石	1,600	1,680			元浦	3,000	2,600			元浦川	1,150		
		静内	3,200	3,300			三石	1,080	950	豊畑	500	三石川	1,450		
		新冠	1,500	1,540			※静内	3,300	2,900				静内川	2,900	
	沙流	1,600	1,640			豊畑	2,220	1,920							
						新冠	520	460	豊畑	820		新冠川	1,280		
						沙流	1,040	900	豊畑	600		沙流川	1,500		
	地区計	16,050	16,510	0	0		16,510	14,380					14,380		
	り	胆 振	錦多峰	1,100	1,100			錦多峰	1,100	950		錦多峰	200	鶴川	200
白老			3,100	3,100			白老	3,800	3,200				錦多峰川	750	
敷生			4,500	4,500			敷生	4,500	3,800				白老川	3,200	
アヨ口			1,200	1,200			アヨ口	1,200	1,000				敷生川	3,800	
登別			2,000	2,000			登別	1,300	1,100				アヨ口川	1,000	
地区計	11,900	11,900	0	0		11,900	10,050					登別川	1,100		
も	噴 火 湾						千舞別	900	800						
							関内	2,000	1,700						
		長流	2,000	2,000						関内	1,700	長流川	1,700		
		貫気別	3,800	3,900			貫気別	3,000	2,600	千舞別	800	貫気別川	3,400		
							長万部	2,550	2,100				静狩川	1,100	
		(長万部)								長万部	1,000	長万部川	1,000		
		(国縫)								遊楽部	1,000	国縫川	1,000		
		遊楽部	15,500	16,650	6,000		※八雲	3,300	3,000				遊楽部川	7,400	
							遊楽部	10,800	9,400						
		鳥崎	7,200	7,600						遊楽部	2,500	落部川	2,500		
地区計	28,500	30,150	6,000	0		24,150	21,000					尾白内	1,400		
以 西	道 南	尾白内									尾白内	1,400	鳥崎川	1,400	
											榎法華	2,400	尾白内川	2,400	
											遊楽部	1,500	◎落部漁港	1,500	
		地区計	28,500	30,150	6,000	0		24,150	21,000					23,400	
		鹿部	900	1,000							榎法華	1,000	鹿部川	1,000	
		(常路)									榎法華	300	常路川	300	
		大船	900	1,000							榎法華	1,100	大船川	1,100	
		(矢尻)												矢尻川	2,500
		尻岸内	3,700	3,900			榎法華	12,000	10,500					尻岸内川	2,400
		(原木)					尻岸内	2,700	2,400						
		汐泊	2,700	2,800						榎法華	1,000	原木川	1,000		
		(大野)								榎法華	2,200	汐泊川	2,200		
		戸切地	10,200	10,900										戸切地川	5,100
		茂辺地	10,200	10,900											
		(大当別)									上磯	5,700	茂辺地川	5,700	
(亀川)									上磯中野	2,000	大当別川	2,000			
知内	7,000	7,400							福島	1,700	亀川	1,700			
福島	0	0							福島	1,000	木古内川	1,000			
地区計	35,600	37,900	0	6,000		43,900	38,300					知内川	6,400		
地区計	92,050	96,460	6,000	6,000		96,460	83,730					福島川	3,500		
北海道計	273,450	256,140	6,000	6,000		256,140	217,720						83,730		

# カラフトマス





北海道におけるカラフトマス人工ふ化放流計画表(海区・地区集計表)

海区	地区	捕獲数 (尾)	採卵数 (千粒)	道内移殖卵数		収容卵数 (千粒)	稚魚 生産数 (千尾)	稚魚 放流数 (千尾)
				供給卵数 (千粒)	受給卵数 (千粒)			
オホーツク	東 部	135,200	59,300			59,300	47,500	47,500
	中 部	74,800	32,800			32,800	26,200	26,200
	西 部	31,600	16,700			16,700	13,200	13,200
	海区計	241,600	108,800	0	0	108,800	86,900	86,900
日本海	北 部							
	中 部 南 部							
	海区計	0	0	0	0	0	0	0
根 室	北 部	61,300	26,800			26,800	21,500	21,500
	南 部	58,300	25,200		1,900	27,100	21,500	20,000
	海区計	119,600	52,000	0	1,900	53,900	43,000	41,500
えりも以東	東 部	16,600	7,300	1,900		5,400	4,300	5,800
	西 部							
	海区計	16,600	7,300	1,900	0	5,400	4,300	5,800
えりも以西	日 高 胆 振 噴火湾 道 南							
	海区計	0	0	0	0	0	0	0
北 海 道 計		377,800	168,100	1,900	1,900	168,100	134,200	134,200

# 北海道におけるカラフトマス人工ふ化放流計画表

注1:捕獲場欄の( )は補完河川. 2:ふ化場及び稚魚供給場欄の※はセンター. 3:放流水系欄の◎は海中飼育等実施沿岸域.

海区	地区	捕獲場	捕獲数 (尾)	採卵数 (千粒)	道内移殖卵数		ふ化場	収容卵数 (千粒)	稚魚 生産数 (千尾)	稚魚移動		放流水系	稚魚 放流数 (千尾)		
					供給卵数 (千粒)	受給卵数 (千粒)				供給場	稚魚数 (千尾)				
オホ	東部						ルシヤ	5,000	4,000			ルシヤ川	4,000		
		岩尾別	29,600	13,000			岩尾別	10,000	8,000			岩尾別川	8,000		
		(遠音別)					遠音別	3,800	3,000			遠音別川	3,000		
		奥薬別	22,200	9,800			奥薬別	9,800	7,800			奥薬別川	7,800		
		斜里	44,200	18,300			秋の川第2 来連	6,600 5,900	5,300 4,700			斜里川	10,000		
		止別	29,200	13,200			止別	2,500	2,000			止別川	2,000		
							神浦	4,000	3,000			浦士別	3,000		
		(藻琴)								網走	2,000	藻琴川	2,000		
		網走	10,000	5,000			網走	6,700	5,700			網走川	3,700		
		(能取)					バイラギ	2,500	2,000			バイラギ川	2,000		
					能取	2,500	2,000			能取湖	2,000				
	地区計		135,200	59,300	0	0		59,300	47,500		2,000		47,500		
イツ	中部	常呂	21,900	9,600			※斜里(北見施設)	1,200	1,000			常呂川	4,800		
		湧別	15,800	6,900			常呂	8,400	6,700			湧別川	5,000		
							湧別	6,900	5,500						
		(モベツ)								常呂 湧別	2,900 500	◎網走西部	3,400		
		渚滑	21,300	9,400			ウツ	5,600	4,500		ウツ	1,000	モベツ川	1,000	
										興部	1,000	渚滑川	2,500		
										興部	1,000	沙留川	1,000		
		(雄武)					興部	4,500	3,500			興部川	1,500		
		幌内	15,800	6,900			幌内	6,200	5,000		幌内	2,000	雄武川	2,000	
										ウツ	1,000	◎網走北部	1,000		
	地区計		74,800	32,800	0	0		32,800	26,200				26,200		
ク	西部	徳志別	15,800	8,400			※徳志別	2,100	1,700			徳志別川	1,700		
		(北見幌別)					歌登	1,800	1,300			北見幌別川	1,300		
		頓別	14,800	7,800			鬼河原	5,800	5,000			頓別川	5,000		
							鬼志別	7,000	5,200						
		知来別	1,000	500						鬼志別	5,200	知来別川	5,200		
	地区計		31,600	16,700	0	0		16,700	13,200				13,200		
	海区計		241,600	108,800	0	0		108,800	86,900				86,900		
根室	北部	サンルイ	3,000	1,300							春刈古丹	1,000	ルサ川	1,000	
		羅臼	5,700	2,500							春刈古丹	1,000	サンルイ川	1,000	
		春刈古丹	11,400	5,000			春刈古丹	21,400	17,000			春刈古丹	1,000	羅臼川	1,000
		(元崎無異)										春刈古丹	3,000	春刈古丹川	2,000
		薫別	3,000	1,300							春刈古丹	3,000	元崎無異川	3,000	
											春刈古丹	3,000	薫別川	3,000	
		伊茶仁	12,400	5,400			※伊茶仁	5,400	4,500			春刈古丹	1,000	古多糠川	1,000
		標津	25,800	11,300								春刈古丹	5,000	伊茶仁川	4,500
												春刈古丹	5,000	標津川	5,000
			地区計		61,300	26,800	0	0		26,800	21,500				21,500
南部	当幌	20,700	8,900			当幌	7,600	6,000			当幌	2,000	当幌川	4,000	
	(春別)											春別川	2,000		
	(床丹)					床丹	1,300	1,000				床丹川	1,000		
	西別	23,100	10,000			西別	10,000	8,000			西別	3,000	西別川	5,000	
	(風蓮)											風蓮川	3,000		
	別当賀	14,500	6,300		1,900	別当賀	8,200	6,500			別当賀	500	別当賀川	4,000	
											別当賀	500	オンネベツ川	500	
										別当賀	500	第2ホニオイ川	500		
	地区計		58,300	25,200	0	1,900		27,100	21,500				20,000		
	海区計		119,600	52,000	0	1,900		53,900	43,000				41,500		
以東	東部									別当賀	1,500	◎根室以東	1,500		
	釧路	16,600	7,300	1,900		芦別	5,400	4,300				釧路川	4,300		
	地区計	16,600	7,300	1,900	0		5,400	4,300				5,800			
	海区計	16,600	7,300	1,900	0		5,400	4,300				5,800			
	北海道計		377,800	168,100	1,900	1,900		168,100	134,200				134,200		

(参考)北海道におけるカラフトマス海中飼育詳細計画

海区	地区	沿岸域	稚魚移動		放流水系	稚魚放流数 (千尾)	備考
			供給場	稚魚数 (千尾)			
オホーツク	中部	網走西部	常呂	1,400	◎浜佐呂間漁港	1,400	
			常呂	1,500	◎富富士漁港	1,500	
			湧別	500	◎湧別漁港	500	
		網走北部	ウツツ	1,000	◎紋別港湾	1,000	
	地区計				4箇所	4,400	
海区計				4箇所	4,400		
以東	東部	根室以東	別当賀	1,500	◎落石地先	1,500	
		地区計			1箇所	1,500	
	海区計				1箇所	1,500	
全道計				5箇所	5,900		



# サクラマス



北海道におけるサクラマス(そ上系+池産系)人工ふ化放流計画表(海区・地区集計表)

海区	地区	捕獲数 (尾)	採卵数 (千粒)	道内移殖卵数		収容卵数 (千粒)	稚魚 生産数 (千尾)	稚魚 放流数 (千尾)	幼魚生産 移行数 (千尾)	幼魚 放流数 (千尾)
				供給卵数 (千粒)	受給卵数 (千粒)					
オホーツク	東 部	1,300	710			710	650	400	250	200
	中 部									
	西 部	1,300	580			580	500	500	0	0
	海区計	2,600	1,290	0	0	1,290	1,150	900	250	200
日本海	北 部									0
	中 部	130	130			130	110	620	80	440
	南 部	1,130	2,290	540		8,500	6,150	3,190	2,530	1,695
	海区計	1,260	2,420	540	0	8,630	6,260	3,810	2,610	2,135
根 室	北 部	500	530			530	490	300	190	0
	南 部									
	海区計	500	530	0	0	530	490	300	190	0
えりも以東	東 部									
	西 部									
	海区計	0	0	0	0	0	0	0	0	0
えりも以西	日 高									
	胆 振									
	噴火湾	75	110		540	740	610	130	250	0
	道 南							70		8
	海区計	75	110	0	540	740	610	200	250	8
北 海 道 計		4,435	4,350	540	540	11,190	8,510	5,210	3,300	2,343

# 北海道におけるサクラマス(そ上系)稚魚人工ふ化放流計画表

注1: 捕獲場欄の( )は補完河川. 2: ふ化場, 稚魚供給場及び幼魚生産場欄の※はセンター, ( )は道.

海 区	地 区	捕獲場	捕獲数 (尾)	採卵数 (千粒)	道内移殖卵数		ふ化場	収容卵数 (千粒)	稚魚 生産数 (千尾)	稚魚移動		放流水系	稚魚 放流数 (千尾)	幼魚 生産場	幼魚生産 移行数 (千尾)
					供給卵数 (千粒)	受給卵数 (千粒)				供給場	稚魚数 (千尾)				
オ ホ ー ツ ク	東部	斜里	1,300	710			※斜里	710	650			斜里川	400	※斜里	250
	地区計		1,300	710	0	0		710	650				400		250
	西部	徳志別	1,300	580			※徳志別	580	500			徳志別川	500	※徳志別	0
	地区計		1,300	580	0	0		580	500				500		0
海区計			2,600	1,290	0	0		1,290	1,150				900		250
日 本 海	中部	千歳	130	130			※千歳	130	110			石狩川	30	※千歳	80
	地区計		130	130	0	0		130	110				30		80
	南部	尻別	1,130	2,290	540		※尻別	1,750	1,470	※八雲 ※尻別	120 500	尻別川 朱太川	860 500	※尻別	230
	地区計		1,130	2,290	540	0		1,750	1,470				1,360		230
海区計			1,260	2,420	540	0		1,880	1,580				1,390		310
根 室	北部	伊茶仁	170	200						※根室	180	伊茶仁川	100	※伊茶仁	80
	北部	標津	330	330			※根室	530	490			標津川	200	※根室	110
	地区計		500	530	0	0		530	490		40		300		190
海区計			500	530	0	0		530	490		40		300		190
え り も 以 西	噴火湾	遊楽部	75	110		400	※八雲 (森) ※1	400 110 140	360 100			遊楽部川	100	※八雲	240
	地区計		75	110	0	400		650	460				100		240
	海区計			75	110	0	400		650	460			100		240
北海道計			4,435	4,350	540	400		4,350	3,680				2,690		990

※1 池産サクラマス種卵生産用



# 北海道におけるサクラマス(そ上系)幼魚人工ふ化放流計画表

注: 幼魚生産場及び幼魚供給場欄はセンター。

海 区	地 区	稚魚 生産場 幼魚生産場	稚魚 収容数 (千尾)	幼魚 生産数 (千尾)	幼魚移動		放流水系	幼魚放流数 (千尾)		
					供給場	幼魚数 (千尾)				
								0 <sup>+</sup> 秋	1 <sup>+</sup> 春	計
オ ホ ー ツ ク	東 部	※斜里	250	200			斜里川	100	100	200
	地区計		250	200				100	100	200
	西 部	徳志別	0	0			徳志別川			0
	地区計		0	0				0	0	0
海区計			250	200				100	100	200
日 本 海	中 部	※千歳	80	70			石狩川	40	30	70
	地区計		80	70				40	30	70
	南 部	※尻別	230	220	※八雲	120	尻別川	120	220	340
	地区計		230	220				120	220	340
海区計			310	290				160	250	410
根 室	北 部	伊茶仁	0	0			伊茶仁川			0
		根室	0	0			標津川			0
	地区計		0	0				0	0	0
海区計			0	0				0	0	0
え り も 以 西	噴 火 湾	※八雲	130	120						0
	地区計		130	120				0	0	0
	海区計			130	120				0	0
北海道計			690	610				260	350	610

# 北海道におけるサクラマス(池産系)稚魚人工ふ化放流計画表

注:ふ化場、稚魚供給場及び幼魚生産場欄の( )は道。

海 区	地 区	採卵系群	ふ化場	収容卵数 (千粒)	稚魚 生産数 (千尾)	稚魚移動		放流水系	稚魚 放流数 (千尾)	幼魚 生産場	幼魚生産 移行数 (千尾)		
						供給場	稚魚数 (千尾)						
日 本 海	中 部					千走	130	余市川	130				
						千走	30	沖村川	30				
						千走	130	古平川	130				
						千走	200	美国川	200				
						千走	100	余別川	100				
		地区計			0	0				590		0	
	南 部	森尻別系	珊内	珊内	820	620					珊内	470	
							千走	180	古宇川	180			
		森尻別系	千走			2,900	2,090	千走	80	盃川	80		
								珊内	150	堀株川	150		
								千走	100	野束川	100		
								千走	30	折川	30		
								千走	120	大平川	120		
								千走	125	泊川	125		
		熊石見市系	(道南)			1,790	1,160	(道南)	80	馬場川	80		
								(道南)	120	太櫓川	120		
								(道南)	80	臼別川	80		
								(道南)	50	見市川	50		
								(道南)	120	相沼内川	120		
								(道南)	90	突符川	90		
	(道南)							80	姫川	80			
	(道南)							120	天の川	120			
						(道南)	280						
	乙部			1,240	810					乙部	810		
	地区計			6,750	4,680				1,830		2,300		
	海区計			6,750	4,680				2,420		2,300		
え り も 以 西	噴火湾	尻別遡上系	(森)	230	150	(森)	30	鳥崎川	30				
										(森)	10		
		地区計			230	150				30		10	
	道南						(森)	70	夕泊川	70			
	地区計			0	0				70		0		
	海区計			230	150				100		10		
	北海道計			6,980	4,830				2,520		2,310		

# 北海道におけるサクラマス(池産系)幼魚人工ふ化放流計画表

注1: 幼魚生産場及び幼魚供給場欄の( )は道. 2: 放流水系欄の◎は海中飼育等実施沿岸域.

海 区	地 区	幼魚生産場	稚魚 収容数 (千尾)	幼魚 生産数 (千尾)	幼魚移動		放流水系	幼魚放流数 (千尾)				
					供給場	幼魚数 (千尾)		O <sup>+</sup> 秋	1 <sup>+</sup> 春	計		
日 本 海	中 部				千走	20	勝納川	10	10	20		
					千走	190	余市川	130	60	190		
					千走	140	古平川	130	20	150		
					千走	20	余別川		10	10		
		地区計		0	0		370		270	100	370	
	南 部	珊 内		470	365	珊内	45	古宇川		45	45	
						珊内	45	釜川		45	45	
						珊内	185	堀株川	140	45	185	
						珊内	45	野東川		45	45	
								珊内川		45	45	
		千 走		740	600	千走	20	大平川	20		20	
						千走	100	泊川	100		100	
								千走川	60	50	110	
			(道 南)		280	210	乙部	71	馬場川		71	71
							乙部	50	太櫓川		50	50
							乙部	71	臼別川		71	71
							乙部	71	相沼内川		71	71
	乙 部		810	550			見市川		210	210		
					乙部	71	厚沢部川		71	71		
					乙部	71	石崎川		71	71		
					乙部	71	青苗川		71	71		
							突符川		74	74		
		地区計		2,300	1,725		916		320	1,035	1,355	
	海区計		2,300	1,725		1,286		590	1,135	1,725		
え り も 以 西	噴 火 湾	(森)	10	8								
		地区計	10	8			0	0	0	0		
	道 南				(森)	8	大船川		8	8		
		地区計	0	0		8		0	8	8		
	海区計		10	8		8		0	8	8		
北 海 道 計			2,310	1,733		1,294		590	1,143	1,733		



# ベニザケ



北海道におけるベニザケ人工ふ化放流計画表(海区・地区集計表)

海区	地区	捕獲数 (尾)	採卵数 (千粒)	道内移殖卵数		収容卵数 (千粒)	稚魚 生産数 (千尾)	稚魚 放流数 (千尾)	幼魚生産 移行数 (千尾)	幼魚 放流数 (千尾)
				供給卵数 (千粒)	受給卵数 (千粒)					
オホーツク	東 部									
	中 部									
	西 部									
	海区計	0	0	0	0	0	0	0	0	0
日本海	北 部									
	中 部								65	
	南 部									
	海区計	0	0	0	0	0	0	0	65	0
根 室	北 部									
	南 部									
海区計	0	0	0	0	0	0	0	0	0	
えりも以東	東 部	70	70			70	60		60	50
	西 部									
	海区計	70	70	0	0	70	60	0	60	50
えりも以西	日 高	230	200			200	160		65	50
	胆 振							30		50
	噴火湾 道 南									
	海区計	230	200	0	0	200	160	30	65	100
北 海 道 計		300	270	0	0	270	220	30	190	150

## 北海道におけるベニザケ稚魚人工ふ化放流計画表

注: ふ化場、稚魚供給場及び幼魚生産場欄はセンター。

海 区	地 区	捕獲場	捕獲数 (尾)	採卵数 (千粒)	道内移殖卵数		ふ化場	収容卵数 (千粒)	稚魚 生産数 (千尾)	稚魚移動		放流水系	稚魚 放流数 (千尾)	幼魚 生産場	幼魚生産 移行数 (千尾)
					供給卵数 (千粒)	受給卵数 (千粒)				供給場	稚魚数 (千尾)				
日 本 海	中 部									※ 静内	65			※ 千歳	65
	地区計		0	0	0	0		0	0				0		65
	海区計		0	0	0	0		0	0				0		65
え り も 以 東	東 部	釧路	70	70			※ 鶴居	70	60					※ 鶴居	60
	地区計		70	70	0	0		70	60				0		60
	海区計		70	70	0	0		70	60				0		60
え り も 以 西	日 高	静内	230	200			※ 静内	200	160			安平川	30	※ 静内	65
	地区計		230	200	0	0		200	160				30		65
	海区計		230	200	0	0		200	160				30		65
北 海 道 計			300	270	0	0		270	220				30		190

## 北海道におけるベニザケ幼魚人工ふ化放流計画表

注: 幼魚生産場及び幼魚供給場欄はセンター。

海 区	地 区	幼魚生産場	稚魚 収容数 (千尾)	幼魚 生産数 (千尾)	幼魚移動		放流水系	幼魚放流数 (千尾)		
					供給場	幼魚数 (千尾)		0 <sup>+</sup> 秋	1 <sup>+</sup> 春	計
日 本 海	中 部	千歳	60	50						
	地区計		60	50				0	0	0
	海区計		60	50				0	0	0
え り も 以 東	東 部	鶴居	55	50			釧路川	0	50	50
	地区計		55	50				0	50	50
	海区計		55	50				0	50	50
え り も 以 西	日 高	静内	65	50			静内川		50	50
	地区計		65	50				0	50	50
	胆 振				千歳	50	安平川		50	50
	地区計		0	0				0	50	50
北 海 道 計			180	150				0	150	150



## 北海道区水産研究所が実施する耳石温度標識放流計画



平成23年(2011)年級 耳石温度標識放流計画

魚種	施設名	卵数	標識放流予定数	標識名	ハッチコード
サケ	斜里	13,000	11,600	斜里	2-2-2-2H
	伊茶仁	9,500	8,000	伊茶仁	2-4-2H
	虹別	5,800 11,700 11,200	5,000 10,200 9,800	虹別-1 虹別-2 虹別-3	2,6nH 2-7H 2-8H
	虹別小計	28,700	25,000		
	徳志別	12,900	11,100	徳志別	2,4nH
	天塩	5,800	5,000	天塩	2n-3H
	千歳	24,200 3,400 3,400 3,300	21,000 3,000 3,000 3,000	千歳-1 千歳-2 千歳-3 千歳-4	2,3-3H 2,3-2-3H 2,3-5H 2,3-2-2H
	千歳小計	34,300	30,000		
	鶴居	10,500	9,100	鶴居	2-2-3-3H
	十勝	17,800	15,300	十勝	2-5-3H
	静内	7,300	6,400	静内	2,2n-3nH
	八雲	8,200	7,500	八雲	2-2-3H
			148,000	129,000	
カラフトマス	北見	1,200	1,000	北見	2,3n-2nH
	徳志別	2,100	1,700	徳志別	2-3H
	伊茶仁	3,100 2,300	2,600 1,900	伊茶仁-1 伊茶仁-2	2,4H 2-2-4H
	伊茶仁小計	5,400	4,500		
		8,700	7,200		
サクラマス	斜里	710	650	斜里	6H
	徳志別	580	500	徳志別	2,3nH
	標津 伊茶仁 標津・伊茶仁小計	330 200 530	310 180 490	標津 伊茶仁	2,4H 2,5H
	千歳	130	110	石狩川	2,3H
	尻別	2,150	500	蘭越-朱太川	3H
	尻別小計	2,150	1,300 1,800	尻別川	2,2H
		4,100	3,550		
ベニザケ	鶴居	70	60	鶴居	2,7H
	千歳	100	90	千歳	2,6H
	静内	200	160	静内	2,6H
		370	310		

注) 23年級群サクラマス及びベニザケは、24年春、秋、25年春に放流を行う群がある。

## 本州におけるさけます人工ふ化放流計画

※岩手・宮城・福島県については、東日本大震災前のふ化放流計画を掲載した。

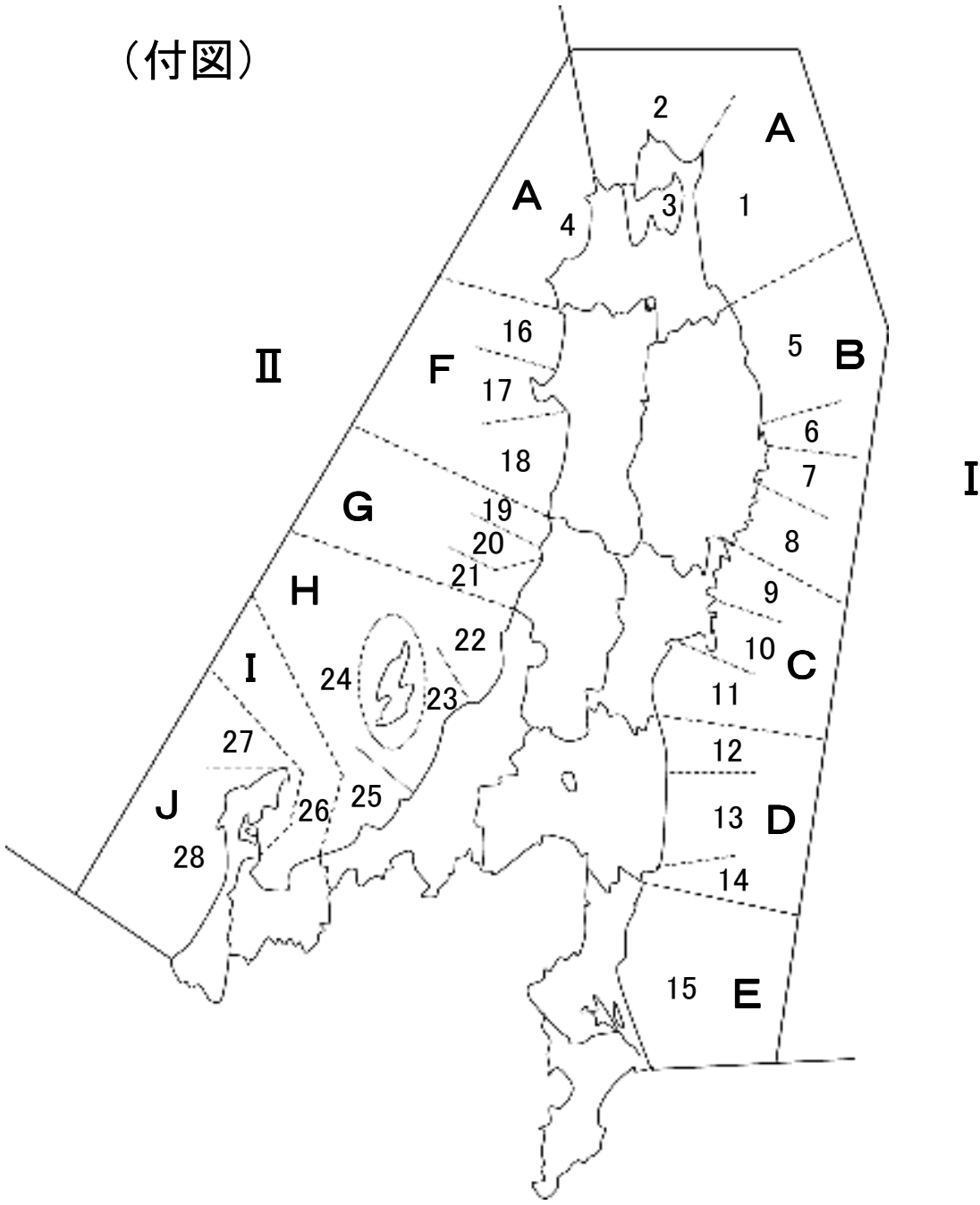


本州における海区・地区及び沿岸域の区分表

海区	県	地区	地区の範囲	増殖河川名	沿岸域名一覧	
太平洋 (I)	青森 (A)	青森太平洋 (1)	青森県と岩手県の県境から尻屋崎突端までの地域	新井田川～ 東通老部川	小田野沢地先, 尻労地先	
		津軽海峡 (2)	尻屋崎突端から佐井村とむつ市の市村界及び竜飛崎突端から今別町と外が浜町字平館の町界に至る津軽海峡に面した地域	大畑川	野牛地先, 関根浜地先 大畑町地先	
		陸奥湾 (3)	佐井村とむつ市の市村界から今別町と外が浜町字平館の町界に至る陸奥湾に面した地域	川内川～ 清水川		
日本海 (II)		青森日本海 (4)	竜飛岬突端から青森県と秋田県の県境までの地域	岩木川～ 笹内川	北金ヶ沢漁港	
太平洋 (I)	岩手 (B)	岩手県北部 (5)	青森県と岩手県の県境から宮古市田老と宮古市崎山の境界までの地域	川尻川～ 田老川	久慈港, 野田湾, 撰持地先 普代村地先, 田老湾	
		宮古 (6)	宮古市田老を除く宮古市の地域	閉伊川～ 重茂川	宮古湾, 重茂地先	
		山田・大槌 (7)	宮古市と山田町の市町界から御箱崎突端までの地域	大沢川～ 鶴住居川	山田湾, 船越湾	
		岩手県南部 (8)	御箱崎突端から岩手県と宮城県の間境までの地域	甲子川～ 気仙川	越喜来湾, 大船渡湾	
	宮城 (C)	気仙沼 (9)	岩手県と宮城県の県境から南三陸町と石巻市の市町界までの地域	気仙沼大川～ 水戸辺川	気仙沼湾, 志津川湾	
		石巻 (10)	南三陸町と石巻市の市町界から石巻市と東松島市の市界までの地域(岩手県北上川水系を含む)	北上川～ 後川		
		塩釜 (11)	石巻市と東松島市の市界から宮城県と福島県の県境までの地域(福島県阿武隈川水系を含む)	鳴瀬川～ 阿武隈川	石巻湾	
	福島 (D)	福島県北部 (12)	宮城県と福島県の県境から南相馬市と浪江町の市町界までの地域	宇多川～ 小高川		
		福島県中部 (13)	南相馬市と浪江町の市町界からいわき市四倉漁協地区までの地域	請戸川～ 夏井川		
		福島県南部 (14)	いわき市沼之内漁協地区から福島県と茨城県の県境までの地域	—		
	茨城 (E)	茨城 (15)	茨城県の地域	常陸久慈川～ 利根川		
	日本海 (II)	秋田 (F)	秋田県北部 (16)	青森県と秋田県の県境から三種町と男鹿市の市町界までの地域	真瀬川～ 米代川	
			秋田県中部 (17)	三種町と男鹿市の市町界から潟上市と秋田市の市界までの地域	野村川	
			秋田県南部 (18)	潟上市と秋田市の市界から秋田県と山形県の県境までの地域	雄物川～ 川袋川	
		山形 (G)	山形県北部 (19)	秋田県と山形県の県境から遊佐町と酒田市の市町界までの地域	月光川～ 日向川	
山形県中部 (20)			最上川の地域	最上川		
山形県南部 (21)			酒田市と鶴岡市の市界から山形県と新潟県の県境までの地域	赤川～ 庄内小国川	鶴岡地先	
新潟 (H)		下越 (22)	山形県と新潟県の県境から信濃川水系能代川の地域まで	山北大川～ 信濃川(能代川)		
		中越 (23)	信濃川水系加茂川の地域から柏崎市と上越市の市界までの地域(信濃川水系上流域を含む)	加茂川(信濃川) ～ 谷根川		
		佐渡 (24)	佐渡島の地域	榑川～ 貝喰川		
	上越 (25)	柏崎市と上越市の市界から新潟県と富山県の県境までの地域	桑取川～ 田海川			
富山 (I)	富山 (26)	富山県の地域	小川～ 小矢部川			
石川 (J)	内浦 (27)	富山県と石川県の県境から能登半島禄剛崎までの地域	—			
	外浦 (28)	能登半島禄剛崎から石川県と福井県の県境までの地域	米町川～ 手取川			

※( )内の記号は付図の記号と対応している。  
市町村名は平成23年3月末現在。

(付図)



# 本州におけるさけます人工ふ化放流事業実施体制

注1:水系欄の◎は海中飼育等実施沿岸域 2:ふ化場欄の( )は県立

県	海区	地区	水系	捕獲実施魚種		捕獲場	放流実施魚種				ふ化場			
				サケ	サクラマス		サケ	系上系サクラマス		池産系サクラマス		表記名(略称)	正式名称または通称名	
								稚魚	幼魚	稚魚	幼魚			
青森	太平洋	青森	新井田川	○		新井田	○					新井田	新井田ふ化場	
			馬淵川	○		馬淵	○					馬淵	馬淵川ふ化場	
			五戸川	○		五戸	○					五戸	五戸川ふ化場	
			奥入瀬川	○	○	奥入瀬	○	○	○	○	○	奥入瀬	奥入瀬川ふ化場	
			東通老部川	○	○	東通老部	○	○	○	○	○	東通老部	老部川ふ化場	
		◎小田野沢地先				○								
		◎尻労地先				○								
		◎泊地先				○								
		大畑川	○		大畑	○				○	大畑	大畑川ふ化場		
		◎野牛地先				○								
	津軽海峡	◎関根浜地先				○								
		◎大畑町地先				○								
		◎佐井地先				○								
		陸奥湾	川内川	○	○	川内	○			○	○	川内川内さくら	川内川ふ化場 川内川さくらますふ化場	
		野辺地川	○		野辺地	○						野辺地	野辺地川ふ化場	
	日本海	青森	清水川	○		清水	○					清水	清水川ふ化場	
			岩木川	○		岩木	○					岩木	岩木川ふ化場	
			中村川	○		中村	○							
			青森赤石川	○		青森赤石	○					青森赤石	赤石川ふ化場	
			追良瀬川	○	○	追良瀬	○		○	○	○	追良瀬	追良瀬川ふ化場	
日本海		笹内川	○		笹内	○					笹内	笹内川ふ化場		
		◎大戸瀬地先				○								
		◎深浦地先				○								
		◎岩崎地先				○								
		<b>青森県計</b>	<b>14</b>	<b>4</b>	<b>14</b>	<b>川14 海10</b>	<b>1</b>	<b>3</b>	<b>3</b>	<b>5</b>	<b>民14</b>			
岩手	太平洋	岩手	川尻川	○		川尻	○				川尻	川尻川さけ人工ふ化場		
			有家川	○		有家	○				有家	有家川さけ人工ふ化場		
			高家川	○		高家	○				高家	高家川さけ人工ふ化場		
			岩手久慈川	○		岩手久慈	○				岩手久慈	久慈川さけ人工ふ化場		
			◎久慈湾				○							
			安家川	○	○	安家	○	○				下安家(県北)	下安家さけ人工ふ化場 県北さけ・ますふ化場	
			◎野田湾				○							
			普代川	○		普代	○					普代	普代川さけ人工ふ化場	
			◎普代村地先				○							
			明戸川	○		明戸	○					明戸	明戸川さけ人工ふ化場	
		山田・大槌	小本川	○		小本	○					小本	小本川さけ・ます人工ふ化場	
			撰待川	○		撰待	○					撰待	撰待川さけ人工ふ化場	
			◎撰待地先				○							
			田老川	○		田老	○					田老	田老川さけ人工ふ化場	
			◎田老港				○							
			閉伊川	○		閉伊	○					松山	松山さけ人工ふ化場	
			津軽石川	○		津軽石	○					津軽石	津軽石さけ人工ふ化場	
			◎宮古湾				○							
			重茂川	○		重茂	○					重茂	重茂川さけ人工ふ化場	
			◎重茂地先				○							
	山田・大槌	大沢川	○		大沢	○					大沢	大沢川さけ人工ふ化場		
		関口川	○		関口	○					関口	関口川さけ人工ふ化場		
		織笠川	○		織笠	○					織笠	織笠川さけ人工ふ化場		
		◎山田湾				○								
		大槌川	○		大槌	○					大槌	大槌川さけ・ます人工ふ化場		
		◎船越湾				○								
		小鍬川	○		小鍬	○					小鍬	小鍬川さけ人工ふ化場		
		鶴住居川	○		鶴住居	○					鶴住居	鶴住居川さけ人工ふ化場		
		◎釜石湾				○								
		岩手南部	甲子川	○		甲子	○					甲子	甲子川さけ人工ふ化場	
	片岸川		○		片岸	○					片岸	片岸川さけ人工ふ化場		
	熊野川		○		熊野	○					熊野	熊野川さけ人工ふ化場		
	吉浜川		○		吉浜	○					吉浜	吉浜川さけ人工ふ化場		
	浦浜川		○		浦浜	○					浦浜	浦浜川さけ人工ふ化場		
	◎越喜来湾					○								
	綾里川		○		綾里	○					綾里	綾里川さけ人工ふ化場		
	盛川		○		盛川	○					盛川	盛川さけ人工ふ化場		
	◎大船渡湾					○								
	気仙川		○		気仙	○					気仙	気仙川さけ人工ふ化場		
	石巻	北上川	雫石川	○		雫石	○				雫石	雫石川ふ化場		
築川			○		築川	○				築川	築川ふ化場			
彦部川			○		彦部	○				彦部	彦部川ふ化場			
葛丸川			○		葛丸	○				葛丸	葛丸川ふ化場			
稗貫川			○		稗貫	○				稗貫	稗貫川ふ化場			
猿ヶ石川			○		猿ヶ石	○				猿ヶ石	猿ヶ石川ふ化場			
豊沢川			○		豊沢	○				豊沢	豊沢川ふ化場			
飯豊川			○		飯豊	○				飯豊	飯豊川ふ化場			
和賀川			○		和賀	○				和賀	和賀川ふ化場			
胆沢川			○		胆沢	○				胆沢	胆沢川ふ化場			
衣川	○		衣川	○				衣川	衣川ふ化場					
磐井川	○		磐井	○				磐井	磐井川ふ化場					
砂鉄川	○		砂鉄	○				砂鉄	砂鉄川ふ化場					
<b>岩手県計</b>	<b>28</b>	<b>1</b>	<b>40</b>	<b>川28 海12</b>	<b>1</b>	<b>0</b>	<b>0</b>	<b>0</b>	<b>県1,民40</b>					



注1:水系欄の◎は海中飼育等実施沿岸域。 2:ふ化場欄の( )は県立。

県	海区	地区	水系	捕獲実施魚種		捕獲場	放流実施魚種				ふ化場				
				サケ	サクラマス		サケ	上系サクラマス		池産系サクラマス		表記名(略称)	正式名称または通称名		
								稚魚	幼魚	稚魚	幼魚				
宮城	太平洋	気仙沼	気仙沼大川	○		気仙沼大川	○					気仙沼大川	気仙沼市大川人工さけふ化場		
			◎気仙沼湾				○								
			津谷川	○		小泉	○					本吉町	本吉町小泉川さけふ化場		
			八幡川	○		八幡	○					南三陸町	南三陸町宮さけますふ化場		
			◎志津川湾				○								
			水尻川	○		水尻	○								
			折立川	○		折立	○								
	水戸辺川	○		水戸辺	○						水戸辺	水戸辺さけふ化場			
	太平洋	石巻	北上川		○		旧北上二股関沢	○					大嶺	北上川漁協大嶺さけふ化場	
							北真野波					合戦谷	北上追波漁協合戦谷さけふ化場		
							追川				築館	栗原市築館さけますふ化場			
							江合				江合	江合川さけふ化場			
			大原川	○		大原	○				大原	石巻市大原川さけ人工ふ化場			
			御前川	○		御前川	○				女川町	女川町さけますふ化場			
			後川	○		後川	○				後川	石巻市後川さけ人工増殖ふ化場			
	太平洋	塩釜	鳴瀬川		○		鳴瀬田	○					鳴瀬吉田川漁協	鳴瀬吉田川漁協石神ふ化場	
							高城						鳴瀬吉田川漁協	鳴瀬吉田川漁協沢渡ふ化場	
					◎石巻湾				○						
					名取川	○			広瀬名取	○				郡山	広瀬名取川漁協郡山さけふ化場
			白石川	○		白石	○				白石	白石川漁協さけふ化場			
			阿武隈川	○		内川雉子尾丸	○					亘理	宮城県漁協亘理支所さけふ化場		
					森理										
	<b>宮城県計</b>				<b>15</b>	<b>0</b>	<b>27</b>	<b>川15</b>	<b>0</b>	<b>0</b>	<b>0</b>	<b>0</b>	<b>0</b>	<b>0</b>	<b>民16</b>
	福島	太平洋	福島県北部	塩釜	○		阿武隈	○					阿武隈	阿武隈川漁業協同組合鮭鱒孵化場	
				宇多川	○		宇多	○					宇多	宇多川鮭増殖組合孵化場	
				真野川	○		真野	○					真野	真野川鮭増殖組合孵化場	
				新田川	○		新田	○					新田	新田川鮭養殖漁業協同組合	
小高川				○		小高	○					小高	小高川鮭養殖組合孵化場		
泉田川				○		泉田	○					泉田川漁協荒井町宿井出孵化場			
熊川				○		熊川	○					熊川	熊川鮭孵化場		
福島県中部		富岡川	○		富岡	○					富岡	富岡川鮭養殖漁業組合孵化場			
		木戸川	○		木戸	○					木戸	木戸川さけ第1、2、3孵化場			
		夏井川	○		夏井	○					夏井	夏井川鮭増殖漁業組合孵化場			
<b>福島県計</b>				<b>10</b>	<b>0</b>	<b>10</b>	<b>川10</b>	<b>0</b>	<b>0</b>	<b>0</b>	<b>0</b>	<b>0</b>	<b>民10</b>		
茨城	太平洋	茨城	常陸久慈川	○		常陸久慈	○					常陸久慈	久慈川漁協さけふ化場		
			那珂川	○		那珂	○					那珂	那珂川漁協さけふ化場		
			利根川	○		鬼怒	○					鬼怒小貝	鬼怒小貝漁協さけふ化場		
<b>茨城県計</b>				<b>3</b>	<b>0</b>	<b>3</b>	<b>川3</b>	<b>0</b>	<b>0</b>	<b>0</b>	<b>0</b>	<b>民3</b>			
秋田	日本海	秋田県北部	真瀬川	○		真瀬	○					真瀬	真瀬川ふ化場		
			米代川	○	○	阿糠藤	○		○	○	(水産振興センター)	秋田県水産振興センター	藤琴川ふ化場		
		秋田県中部	野村川	○		野村	○					野村	野村川ふ化場		
	秋田県南部	雄物川	○	○	岩見川	○					雄勝大仙市営	秋の宮イワナ養殖組合	玉川ふ化場		
		君ヶ野	○		君ヶ野	○					君ヶ野	君ヶ野川ふ化場			
		衣川	○		衣川	○					衣川	衣川ふ化場			
		子吉川	○	○	石沢	○					石沢	石沢川ふ化場			
		西目川	○		西目	○					西目	西目川ふ化場			
	象潟川	○		象潟	○					象潟	象潟川第一ふ化場				
	奈曽川	○		奈曽	○					関	奈曽川ふ化場				
川袋川	○		川袋	○					川袋	川袋川ふ化場					
<b>秋田県計</b>				<b>10</b>	<b>3</b>	<b>14</b>	<b>川11</b>	<b>0</b>	<b>1</b>	<b>3</b>	<b>1</b>	<b>0</b>	<b>民14</b>		

注1:水系欄の◎は海中飼育等実施沿岸域 2:ふ化場欄の( )は県立.

県	海区	地区	水系	捕獲実施魚種		捕獲場	放流実施魚種				ふ化場				
				サケ	サクラマス		サケ	そ上系サクラマス		池産系サクラマス		表記名(略称)	正式名称または通称名		
								稚魚	幼魚	稚魚	幼魚				
山形	日本海	山形県北部	月光川	○		牛渡 滝淵 洗沢 高瀬	○					箕輪 榎川 洗沢 高瀬 内水面水産センター	箕輪ふ化場 榎川ふ化場 洗沢ふ化場 高瀬川ふ化場 内水面水産センター		
			日向川	○		日向	○					日向	日向川ふ化場		
	山形県中部	最上川	立谷	○	○	沢川 鮭川 角川 小国 丹生 富並 寒河江 最上 月布	○	○		○	○	清川 最上 古口 長者原 丹生 富並 寒河江 (古寺)	清川ふ化場 最上ふ化場 古口ふ化場 長者原ふ化場 丹生川ふ化場 富並川ふ化場 寒河江川ふ化場 山形県サクラマス古寺ふ化場		
			赤川	○	○	赤川	○					赤川	赤川ふ化場		
			五十川	○		五十	○					五十	五十川ふ化場		
			庄内小国川	○		庄内小国	○					庄内小国	庄内小国川ふ化場		
	山形県南部	◎鶴岡地先				○									
	<b>山形県計</b>				<b>6</b>	<b>2</b>	<b>17</b>	<b>川6</b>	<b>海1</b>	<b>2</b>	<b>0</b>	<b>1</b>	<b>3</b>	<b>県1,民16</b>	
	新潟	日本海	越中	山北大川	○		大川	○					山北大川	大川ふ化場	
				勝木川	○		勝木	○					勝木	勝木川ふ化場	
三面川				○	○	三面	○	○		○		三面	三面川ふ化場		
荒川				○	○	荒川	○	○		○		荒川	荒川ふ化場		
胎内川				○		胎内	○			○		胎内	胎内川ふ化場		
加治川				○		加治	○			○		加治	加治川ふ化場		
日本海		越上	信濃川	阿賀野川	○	○	阿賀野 小阿賀野	○	○			○	阿賀野	阿賀野川ふ化場	
				信濃川	○	○	信濃 能代 加茂 五十嵐 大津分水 魚野 魚沼	○	○			○	信濃川ふ化場 能代川ふ化場 加茂川ふ化場 五十嵐川ふ化場 寺泊ふ化場 雲洞ふ化場 浦佐ふ化場 清津川ふ化場		
				谷根川	○		谷根	○					柏崎	柏崎さげ公園ふ化場	
				樺川				○							
				貝喰川				○							
				桑取川	○		桑取	○					桑取	桑取川ふ化場	
		越上	名立川	能生川	名立川	○		名立	○				名立	名立川ふ化場	
					能生川	○		能生	○				能生	能生ふ化場	
					早川	○		早川	○						
					海川	○		海川	○						
					姫川	○		姫川	○					姫川	姫川ふ化場
					田海川	○		田海	○					青海	青海町ふ化場
<b>新潟県計</b>				<b>16</b>	<b>4</b>	<b>23</b>	<b>川18</b>	<b>海4</b>	<b>0</b>	<b>7</b>	<b>0</b>	<b>民21</b>			
富山	日本海	富山	小川	○		小川	○					小川	小川さけ・ますふ化場		
			黒部川	○	○	黒部	○					黒部	黒部川増殖場		
			片貝川	○		片貝	○					片貝	片貝川さけ・ますふ化場		
			早月川	○		早月	○					早月	早月川さけ・ますふ化場		
			常願寺川	○		常願寺	○								
			神通川	○	○	神通 井田 熊野	○	○	○		○	神通 神通ます 婦負 神通河川	神通川鮭増殖場 神通川アユ・マス増殖場 婦負漁協ふ化場 神通川河川敷地(飼育池)		
			庄川	○	○	庄川	○	○	○		○	庄川	庄川養魚場		
小矢部川	○		小矢部	○					小矢部	小矢部川さけ・ますふ化場					
<b>富山県計</b>				<b>8</b>	<b>3</b>	<b>10</b>	<b>川8</b>	<b>海2</b>	<b>2</b>	<b>1</b>	<b>1</b>	<b>民10</b>			
石川	日本海	外浦	手取川	○		手取	○					(美川)	水産総合センター美川事業所		
<b>石川県計</b>				<b>1</b>	<b>0</b>	<b>1</b>	<b>川1</b>	<b>海0</b>	<b>0</b>	<b>0</b>	<b>0</b>	<b>0</b>	<b>県1</b>		
<b>本州計</b>				<b>109</b>	<b>17</b>	<b>159</b>	<b>川112</b>	<b>海26</b>	<b>10</b>	<b>6</b>	<b>15</b>	<b>10</b>	<b>県4,民144</b>		

※合計水系数は重複分(北上川, 阿武隈川)を除いている.

## 本州におけるさけます人工ふ化放流計画総括表

注1：捕獲場数の（ ）内は捕獲水系数。

2：ふ化場数は稚魚生産場及び幼魚生産場の合計数。

3：放流水基数の川は河川数、海は海中飼育等実施沿岸域数。

魚種	捕獲場数	捕獲数 (尾)	採卵数 (千粒)	海産卵数 (千粒)	ふ化場数	収容卵数 (千粒)	稚魚生産数 (千尾)	稚魚放流水基数	稚魚放流数 (千尾)	幼魚放流水基数	幼魚放流数 (千尾)	放流数総計 (千尾)
サケ	153 (109)	2,315,699	873,697	11,800	141	884,682	738,846	川 112 海 26	738,846			738,846
サクラマス (そ上系)	26 (19)	3,922	3,339	190	20	3,529	2,448	10	1,414	6	436	1,850
サクラマス (池産系)					17	6,356	4,654	15	3,622	10	836	4,458
サクラマス (小計)	26 (19)	3,922	3,339	190	25	9,885	7,102	18	5,036	11	1,272	6,308
本州計	159 (109)	2,319,621	877,036	11,990	148	894,567	745,948	川 112 海 26	743,882	11	1,272	745,154

サ ケ



本州におけるサケ人工ふ化放流計画表(海区・地区集計表)

海区	地区	捕獲数 (尾)	採卵数 (千粒)	海産卵数 (千粒)	県内移殖卵数		県外移殖 受給卵数 (千粒)	収容卵数 (千粒)	稚魚 生産数 (千尾)	稚魚 放流数 (千尾)
					供給卵数 (千粒)	受給卵数 (千粒)				
太平洋	青森太平洋	99,500	93,300	2,000	22,400	7,700		80,600	69,500	69,500
	津軽海峡	2,900	2,700			2,600		5,300	4,600	4,600
	陸奥湾	32,900	30,900		4,800	5,100		31,200	26,700	26,700
	岩手県北部	387,343	185,055		9,250	9,250		185,055	162,400	162,400
	宮古	328,000	87,019					87,019	76,200	76,200
	山田・大槌	166,800	67,449		10,520	10,520		67,449	58,500	58,500
	岩手県南部	239,016	92,592		8,912	8,912		92,592	79,800	79,800
	気仙沼	152,500	31,300		3,000	3,000		31,300	25,550	25,550
	石巻	104,100	27,260	5,800	3,500	1,000		30,560	23,042	23,042
	塩釜	39,100	5,370		1,700	4,200		7,870	6,144	6,144
	福島県北部	69,600	14,350					14,350	9,744	9,744
	福島県中部	223,000	53,800					53,800	38,352	38,352
	茨城	45,000	4,700					4,700	3,600	3,600
	小計	1,889,759	695,795	7,800	64,082	52,282		691,795	584,132	584,132
日本海	青森日本海	19,240	18,100	4,000	2,000	13,800		33,900	29,200	29,200
	秋田県北部	2,700	2,700			2,900		5,600	4,800	4,800
	秋田県中部	2,500	2,500			1,000		3,500	3,000	3,000
	秋田県南部	35,900	35,900		12,600	8,700		32,000	27,200	27,200
	山形県北部	83,900	31,795					31,795	25,436	25,186
	山形県中部	7,700	2,836					2,836	2,267	2,267
	山形県南部	6,800	2,871					2,871	2,297	2,547
	下越	112,800	27,798		1,000			26,798	20,331	20,031
	中越	32,000	10,255		300	1,300	185	11,455	8,124	8,124
	佐渡									300
	上越	50,400	12,147		600	600		12,132	8,559	8,559
	富山	65,000	26,000				△ 1,000	25,000	20,000	20,000
	内浦									
	外浦	7,000	5,000					5,000	3,500	3,500
小計	425,940	177,902	4,000	16,500	28,300	△ 815	192,887	154,714	154,714	
本州計		2,315,699	873,697	11,800	80,582	80,582	△ 815	884,682	738,846	738,846

本州におけるサケ人工ふ化放流計画表(県・地区集計表)

県	地区	捕獲数 (尾)	採卵数 (千粒)	海産卵数 (千粒)	県内移殖卵数		県外移殖 受給卵数 (千粒)	収容卵数 (千粒)	稚魚 生産数 (千尾)	稚魚 放流数 (千尾)
					供給卵数 (千粒)	受給卵数 (千粒)				
青森	青森太平洋	99,500	93,300	2,000	22,400	7,700		80,600	69,500	69,500
	津軽海峡	2,900	2,700			2,600		5,300	4,600	4,600
	陸奥湾	32,900	30,900		4,800	5,100		31,200	26,700	26,700
	青森日本海	19,240	18,100	4,000	2,000	13,800		33,900	29,200	29,200
	小計	154,540	145,000	6,000	29,200	29,200		151,000	130,000	130,000
岩手	岩手県北部	387,343	185,055		9,250	9,250		185,055	162,400	162,400
	宮古	328,000	87,019					87,019	76,200	76,200
	山田・大槌	166,800	67,449		10,520	10,520		67,449	58,500	58,500
	岩手県南部	239,016	92,592		8,912	8,912		92,592	79,800	79,800
	石巻	6,200	3,860					3,860	2,542	2,542
小計	1,127,359	435,975		28,682	28,682		435,975	379,442	379,442	
宮城	気仙沼	152,500	31,300		3,000	3,000		31,300	25,550	25,550
	石巻	97,900	23,400	5,800	3,500	1,000		26,700	20,500	20,500
	塩釜	34,100	4,850		1,700	4,200		7,350	5,800	5,800
	小計	284,500	59,550	5,800	8,200	8,200		65,350	51,850	51,850
福島	塩釜	5,000	520					520	344	344
	福島県北部	69,600	14,350					14,350	9,744	9,744
	福島県中部	223,000	53,800					53,800	38,352	38,352
	小計	297,600	68,670					68,670	48,440	48,440
茨城	茨城	45,000	4,700					4,700	3,600	3,600
秋田	秋田県北部	2,700	2,700			2,900		5,600	4,800	4,800
	秋田県中部	2,500	2,500			1,000		3,500	3,000	3,000
	秋田県南部	35,900	35,900		12,600	8,700		32,000	27,200	27,200
	小計	41,100	41,100		12,600	12,600		41,100	35,000	35,000
山形	山形県北部	83,900	31,795					31,795	25,436	25,186
	山形県中部	7,700	2,836					2,836	2,267	2,267
	山形県南部	6,800	2,871					2,871	2,297	2,547
	小計	98,400	37,502					37,502	30,000	30,000
新潟	下越	112,800	27,798		1,000			26,798	20,331	20,031
	中越	32,000	10,255		300	1,300	185	11,455	8,124	8,124
	佐渡									300
	上越	50,400	12,147		600	600		12,132	8,559	8,559
	小計	195,200	50,200		1,900	1,900	185	50,385	37,014	37,014
富山	富山	65,000	26,000				△ 1,000	25,000	20,000	20,000
石川	内浦									
	外浦	7,000	5,000					5,000	3,500	3,500
	小計	7,000	5,000					5,000	3,500	3,500
本州計		2,315,699	873,697	11,800	80,582	80,582	△ 815	884,682	738,846	738,846

# 本州におけるサケ人工ふ化放流計画表

注1:ふ化場及び稚魚供給場欄の( )は県立。2:放流水系欄の◎は海中飼育等実施沿岸域。

海区	県	地区	捕獲場	捕獲数 (尾)	採卵数 (千粒)	海産卵数 (千粒)	県内移殖卵数			ふ化場	収容卵数 (千粒)	稚魚 生産数 (千尾)	稚魚移動		放流水系	稚魚 放流数 (千尾)		
							供給卵数 (千粒)	受給卵数 (千粒)	受給卵数 (千粒)				供給場	稚魚数 (千尾)				
太	青森	青森	新井田	23,000	21,600		7,700			新井田	13,900	12,000			新井田川	12,000		
			馬淵	24,000	22,500		5,500			馬淵	17,000	14,700			馬淵川	14,700		
			五戸	1,400	1,300					五戸	1,300	1,100			五戸川	1,100		
			奥入瀬	44,600	41,800		9,200	2,200		奥入瀬	34,800	30,000			奥入瀬川	30,000		
			東通老部川	6,500	6,100	2,000		5,500		東通老部川	13,600	11,700			東通老部川	7,700		
		地区計	99,500	93,300	2,000	22,400	7,700			80,600	69,500					69,500		
		海津	大畑	2,900	2,700				2,600		大畑	5,300	4,600			大畑川	3,600	
			地区計	2,900	2,700		0	2,600		5,300	4,600			1,000	◎大畑町地先	1,000		
		陸奥	川内	12,400	11,600		1,100			川内	10,500	9,000			川内	1,000	◎関根浜地先	1,000
			野辺地	18,200	17,100		3,700			野辺地	13,400	11,500			川内	1,000	佐井地先	1,000
	清水		2,300	2,200			5,100		清水	7,300	6,200					清水川	6,200	
	地区計		32,900	30,900		4,800	5,100		31,200	26,700						26,700		
	岩手		川尻	4,000	1,283					川尻	1,283	1,100	(県北)	1,500	川尻川	2,600		
	有家	18,000	7,905						有家	7,905	6,800	(県北)	4,700	有家川	11,500			
	高家	3,000	1,062						高家	1,062	900	(県北)	300	高家川	1,200			
	岩手久慈	33,000	25,343		9,250				岩手久慈	25,343	21,800			岩手久慈川	17,600			
	安家	100,000	58,668						安家	49,418	43,300	(県北)	800	安家川	42,600			
	地区計	185,055	185,055		9,250	9,250			185,055	162,400					162,400			
	北	普代	11,700	8,654					普代	8,654	7,500	(県北)	1,000	普代川	7,100			
		明戸	7,643	9,450					明戸	9,450	8,000			明戸川	8,000			
小本		60,000	26,764					小本	26,764	24,100			小本川	24,100				
撰待		80,000	19,913					撰待	19,913	17,400			撰待川	15,400				
地区計		185,055	185,055		9,250	9,250			185,055	162,400				162,400				
宮古		閉伊	70,000	14,035					閉伊	14,035	12,000			閉伊川	12,000			
		津軽石	240,000	53,218					津軽石	53,218	47,000			津軽石川	41,000			
		地区計	328,000	87,019		0	0		87,019	76,200					76,200			
		重茂	18,000	19,766					重茂	19,766	17,200		6,000	◎宮古湾	6,000			
地区計		328,000	87,019		0	0			87,019	76,200		5,000	◎重茂地先	5,000				
山田	大沢	8,000	1,943					大沢	1,943	1,700			大沢川	700				
	関口	12,600	1,393					関口	1,393	1,200			関口川	200				
	織笠	54,000	17,680					織笠	17,680	16,000			織笠川	9,000				
	地区計	166,800	67,449		10,520	10,520		67,449	58,500					58,500				
	大槌	65,000	27,666		5,260	5,260		大槌	27,666	23,000			大槌川	20,000				
	小釜	5,000	5,260		5,260	5,260		小釜	5,260	5,000		3,000	◎船越湾	3,000				
	鵜住居	22,200	13,507					鵜住居	13,507	11,600			鵜住居川	9,600				
地区計	166,800	67,449		10,520	10,520			67,449	58,500		2,000	◎釜石湾	2,000					
岩手	甲子	25,000	7,451					甲子	7,451	6,400			甲子川	6,400				
	片岸	60,000	18,023		4,456	4,456		片岸	18,023	15,500			片岸川	15,500				
	熊野	10,000	4,456		4,456	4,456		熊野	4,456	3,800			熊野川	3,800				
	吉浜	20,000	4,491					吉浜	4,491	3,800			吉浜川	3,800				
	浦浜	8,000	4,652					浦浜	4,652	4,000			浦浜川	800				
	地区計	239,016	92,592		8,912	8,912			92,592	79,800		3,200	◎越喜来湾	3,200				
	綾里	20,000	4,762					綾里	4,762	4,000			綾里川	4,000				
	盛川	26,016	19,059					盛川	19,059	16,600		2,000	◎大船渡湾	2,000				
地区計	239,016	92,592		8,912	8,912			92,592	79,800			気仙川	25,700					



注1:ふ化場及び稚魚供給場欄の( )は県立。2:放流水系欄の◎は海中飼育等実施沿岸域。

海区	県	地区	捕獲場	捕獲数 (尾)	採卵数 (千粒)	海産卵数 (千粒)	県内移殖卵数		県外移殖 受給卵数 (千粒)	ふ化場	收容卵数 (千粒)	稚魚 生産数 (千尾)	稚魚移動		放流水系	稚魚 放流数 (千尾)		
							供給卵数 (千粒)	受給卵数 (千粒)					供給場	稚魚数 (千尾)				
太平洋	宮城	気仙沼	気仙沼大川	51,500	9,400					気仙沼大川	9,400	7,500			気仙沼大川	6,300		
														気仙沼大川	1,200	◎気仙沼湾	1,200	
			津谷	50,000	10,800		2,000			本吉町小泉	8,800	7,900				津谷川	7,900	
			八幡													八幡川	6,000	
			水尻	40,000	8,800		1,000	1,000		南三陸町営	8,800	7,000			南三陸町営	1,000	◎志津川湾	1,000
			折立													水尻川	2,150	
			水戸辺	11,000	2,300			2,000		水戸辺	4,300	3,150		1,000	◎志津川湾	1,000		
			地区計	152,500	31,300	0	3,000	3,000			31,300	25,550				25,550		
		岩手	石	雫石	800	500					雫石	500	350					
	築川			500	307					築川	307	210						
	彦部			300	180					彦部	180	120						
	葛丸			300	192					葛丸	192	102						
	稗貫			800	500					稗貫	500	250						
	猿ヶ石			300	200					猿ヶ石	200	136						
	豊沢			500	300					豊沢	300	150						
	飯豊			300	204					飯豊	204	150						
	和賀			400	225					和賀	225	134						
	胆沢			300	192					胆沢	192	120						
	衣川			200	120					衣川	120	100						
	磐井			600	400					磐井	400	300						
	砂鉄			900	540					砂鉄	540	420						
					大嶺						大嶺	6,300	4,000					
			合戦谷						合戦谷	3,100	2,500							
			築館				1,000		築館	2,800	2,250							
			江合				2,500		江合	6,300	5,250							
		大原						大原	3,700	3,000				大原川	3,000			
		女川町						女川町	2,500	2,000				御前川	2,000			
		後川					1,000	後川	2,000	1,500				後川	1,500			
		地区計	104,100	27,260	5,800	3,500	1,000			30,560	23,042				23,042			
	宮城	塩釜	鳴瀬	12,000	1,700			2,300		吉田	4,000	3,200			鳴瀬川	2,600		
吉田															吉田川			
高城			5,000	1,300		1,300								吉田	600	◎石巻湾	600	
名取			1,600	400						郡山	400	350			名取川	350		
白石			1,500	300						白石	300	250			白石川	250		
雫子尾																		
内川			2,000	400		400									阿武隈川	2,344		
丸森															(宮城県)	2,000		
亘理	12,000	750				1,900		亘理	2,650	2,000			(福島県)	344				
阿武隈	5,000	520						阿武隈	520	344								
		地区計	39,100	5,370	0	1,700	4,200			7,870	6,144				6,144			
	福島	福島県北部	宇多	35,000	4,000					宇多	4,000	2,560			宇多川	2,560		
真野			15,000	6,500					真野	6,500	4,320			真野川	4,320			
新田			14,100	2,350					新田	2,350	1,824			新田川	1,824			
小高			5,500	1,500					小高	1,500	1,040			小高川	1,040			
		地区計	69,600	14,350	0	0	0			14,350	9,744				9,744			
	福島	福島県中部	泉田	85,000	25,000					泉田	25,000	14,872			泉田川	14,872		
熊川			30,000	7,000					熊川	7,000	6,200			熊川	6,200			
富岡			4,500	1,800					富岡	1,800	864			富岡川	864			
木戸			100,000	18,000					木戸	18,000	14,568			木戸川	14,568			
夏井			3,500	2,000					夏井	2,000	1,848			夏井川	1,848			
		地区計	223,000	53,800	0	0	0			53,800	38,352				38,352			
	茨城	茨城	常陸久慈	10,000	2,500					常陸久慈	2,500	1,900			常陸久慈川	1,900		
那珂			30,000	1,400					那珂	1,400	1,100			那珂川	1,100			
鬼怒			5,000	800					鬼怒小貝	800	600			利根川	600			
		地区計	45,000	4,700	0	0	0			4,700	3,600				3,600			
海区計			1,889,759	695,795	7,800	64,082	52,282			691,795	584,132				584,132			

注1:ふ化場及び稚魚供給場欄の( )は県立。2:放流水系欄の◎は海中飼育等実施沿岸域。

海区	県	地区	捕獲場	捕獲数 (尾)	採卵数 (千粒)	海産卵数 (千粒)	県内移殖卵数		県外移殖 受給卵数 (千粒)	ふ化場	収容卵数 (千粒)	稚魚 生産数 (千尾)	稚魚移動		放流水系	稚魚 放流数 (千尾)
							供給卵数 (千粒)	受給卵数 (千粒)					供給場	稚魚数 (千尾)		
日本	青森	青森日本海	岩木	640	600		2,000	300		岩木	900	700			岩木川	700
			中村	2,100	2,000						青森赤石	1,500	中村川	1,500		
			青森赤石	5,300	5,000	2,000				5,700	青森赤石	12,700	11,000	青森赤石川	8,500	
												青森赤石	1,000	◎大戸瀬地先	1,000	
			追良瀬	8,500	8,000	1,000				3,700	追良瀬	12,700	11,000	追良瀬川	10,000	
												追良瀬	1,000	◎深浦地先	1,000	
			笹内	2,700	2,500	1,000				4,100	笹内	7,600	6,500	笹内川	5,500	
										笹内	1,000	◎岩崎地先	1,000			
		地区計		19,240	18,100	4,000	2,000	13,800			33,900	29,200				29,200
		秋田県北部	真瀬	2,200	2,200			600		真瀬	2,800	2,400			真瀬川	2,400
							800		阿仁	800	700			米代川	2,400	
	藤琴		500	500			1,500		藤琴	2,000	1,700					
		地区計		2,700	2,700	0	0	2,900			5,600	4,800				4,800
		秋田県中部	野村	2,500	2,500			1,000		野村	3,500	3,000			野村川	3,000
			地区計		2,500	2,500	0	0	1,000			3,500	3,000			
		秋田県南部	玉川	3,900	3,900		1,000			玉川	2,900	2,500			雄物川	2,500
	君ヶ野		1,100	1,100			1,600		君ヶ野	2,700	2,300			君ヶ野川	2,300	
	衣川		900	900			900		衣川	1,800	1,500			衣川	1,500	
	石沢		9,100	9,100		3,800			石沢	5,300	4,500			子吉川	5,800	
	鮎川		600	600			900		鮎川	1,500	1,300					
	西目		1,000	1,000			800		西目	1,800	1,500			西目川	1,500	
								4,500		象潟	4,500	3,800			象潟川	300
	川袋		14,000	14,000		7,800			川袋	6,200	5,300			川袋川	8,800	
		地区計		35,900	35,900	0	12,600	8,700			32,000	27,200	象潟	3,500		27,200
		山形県北部	牛渡	26,500	10,100					箕輪	10,100	8,090			月光川	23,094
	滝淵		31,000	11,686					榎川	11,686	9,300					
	洗沢		400	340					洗沢	340	251					
高瀬	21,000		7,054					高瀬	7,054	5,703						
日向	5,000		2,615					日向	2,615	2,092			日向川	2,092		
	地区計		83,900	31,795	0	0	0			31,795	25,436				25,186	
	山形県中部	立谷沢	700	283					清川	283	226			最上川	2,267	
鮭川		2,000	733					最上	733	586						
角川		300	200					古口	200	160						
小国		1,000	294					長者原	294	235						
丹生		2,000	749					丹生	749	599						
富並		700	283					富並	283	226						
寒河江		1,000	294					寒河江	294	235						
	地区計		7,700	2,836	0	0	0		2,836	2,267				2,267		
	山形県南部	赤川	5,500	2,321					赤川	2,321	1,857			赤川	1,857	
五十		1,000	275					山戸	275	220			五十川	220		
庄内小国		300	275					庄内小国	275	220			庄内小国川	220		
	地区計		6,800	2,871	0	0	0			2,871	2,297	箕輪 榎川 高瀬	90 100 60	◎鶴岡	250	

注1:ふ化場及び稚魚供給場欄の( )は県立。2:放流水系欄の◎は海中飼育等実施沿岸域。

海区	県	地区	捕獲場	捕獲数 (尾)	採卵数 (千粒)	海産卵数 (千粒)	県内移殖卵数		県外移殖 受給卵数 (千粒)	ふ化場	収容卵数 (千粒)	稚魚 生産数 (千尾)	稚魚移動		放流水系	稚魚 放流数 (千尾)	
							供給卵数 (千粒)	受給卵数 (千粒)					供給場	稚魚数 (千尾)			
日本海	新潟	下越	大川	12,400	1,478	500	500	0	0	大川	1,478	730			大川	730	
			勝木	5,200	1,898					勝木川	1,444						
			三面	48,000	10,956					三面川	7,375						
			荒川	13,300	2,276					荒川	2,052						
			胎内	800	810					胎内川	494						
			加治	3,700	3,122	加治川	2,280										
			阿賀野	20,400	3,769	阿賀野	3,269	2,784	阿賀野川	2,784							
			小阿賀野			信濃	2,500	2,200	信濃川	2,200							
			能代	5,000	989	能代川	672										
			地区計	112,800	27,798	0	1,000	0			26,798	20,331				20,031	
	中越	加茂	7,800	1,452				100	加茂	1,552	668			信濃川	6,463		
		五十嵐	7,000	2,100			1,000		五十嵐	3,100	1,843						
		大河津分水	600	605					寺泊	605	532						
		魚野	3,700	3,500					雲洞 浦佐	3,500	3,040						
		清津					300	100	清津	400	380						
		谷根	12,900	2,598		300			柏崎	2,298	1,661					谷根川	1,661
	地区計	32,000	10,255	0	300	1,300	200		11,455	8,124				8,124			
	佐渡	両津							両津	0	0	三面	300	樺川 貝喰川	300		
	地区計	0	0	0	0	0			0	0				300			
	上越	桑取	7,900	775					△ 15	桑取	775	662			桑取川	662	
		名立	20,500	3,470		300				名立	3,155	2,053			名立川	2,053	
		能生	15,400	2,805		300				能生	2,505	1,786			能生川	1,786	
		早川	5,000	3,980					600	△ 15	早川	4,580	3,382			早川	3,382
		海川 姫川									海川 姫川						
		田海	1,600	1,117						青海	1,117	676			田海川	676	
	地区計	50,400	12,147	0	600	600		△ 15		12,132	8,559				8,559		
	富山	富山	小川	4,240	1,696					△ 200	小川	1,496	1,197			小川	1,197
黒部			13,655	5,463					黒部		5,463	4,370			黒部川	4,370	
片貝			5,030	2,013					片貝		2,013	1,610			片貝川	1,610	
早月			6,600	2,641					早月		2,641	2,113			早月川	2,113	
常願寺			7,560	3,025					△ 800		3,025	2,420			常願寺川	2,420	
神通															神通川		
井田																	
熊野																	
庄川			23,865	9,543						庄川	8,743	6,994			庄川	6,994	
小矢部	4,050	1,620						小矢部	1,620	1,296			小矢部川	1,296			
地区計	65,000	26,000	0	0	0		△ 1,000		25,000	20,000				20,000			
石川	外浦	手取	7,000	5,000					(美川)	5,000	3,500			手取川	3,500		
		地区計	7,000	5,000	0	0	0			5,000	3,500				3,500		
海区計	425,940	177,902	4,000	16,500	28,300		△ 815		192,887	154,714				154,714			
本州計	2,315,699	873,697	11,800	80,582	80,582		△ 815		884,682	738,846				738,846			

# サクラマス



本州におけるサクラマス(そ上系+池産系)人工ふ化放流計画表(海区・地区集計表)

海区	地区	捕獲数 (尾)	採卵数 (千粒)	県内移殖卵数		收容卵数 (千粒)	稚魚 生産数 (千尾)	稚魚 放流数 (千尾)	幼魚生産 移行数 (千尾)	幼魚 放流数 (千尾)	
				供給卵数 (千粒)	受給卵数 (千粒)						
太平洋	青森太平洋 津軽海峡 陸奥湾	700	800			1,050	580	240	340	368	
	岩手県北部 宮古 山田・大槌	15	15			515	465	190	275	197	
	岩手県南部 気仙沼 石巻 塩釜	300	400			400	350	350			
	福島県北部 福島県中部 福島県南部 茨城										
	小計	1,015	1,215			1,965	1,395	780	615	565	
	日本海	青森日本海	30	240			390	321	30	291	155
		秋田県北部	7	5.3	1.5	1.5	243.8	162.5	144	18.5	28
		秋田県中部									
		秋田県南部	10	7.6			439.6	293	288	5	
		山形県北部					800	680		473	
		山形県中部	206	412		300	712	600	360	345	52
山形県南部		150	300	300				102		110	
下越		1,900	600			3,150	2,042	2,042			
中越		200	100			700	440.1	440.1			
佐渡 上越 富山 内浦 外浦		404	649			1,734	1,368	850	518	362	
小計	2907	2314	302	302	8169	5907	4256	1651	707		
本州計	3922	3529	302	302	10134	7302	5036	2266	1272		

本州におけるサクラマス(そ上系+池産系)人工ふ化放流計画表(県・地区集計表)

県	地区	捕獲数 (尾)	採卵数 (千粒)	県内移殖卵数		収容卵数 (千粒)	稚魚 生産数 (千尾)	稚魚 放流数 (千尾)	幼魚生産 移行数 (千尾)	幼魚 放流数 (千尾)
				供給卵数 (千粒)	受給卵数 (千粒)					
青 森	青森太平洋 津軽海峡	700	800			1,050	580	240	340	368
	陸奥湾	15	15			515	465	190	275	197
	青森日本海	30	240			390	321	30	291	155
	小 計	745	1,055			1,955	1,366	460	906	720
岩 手	岩手県北部	300	400			400	350	350		
	宮古 山田・大槌									
	岩手県南部 石巻									
	小 計	300	400			400	350	350		
宮 城	気仙沼 石巻 塩釜									
	小 計									
福 島	塩釜									
	福島県北部									
	福島県中部 福島県南部									
	小 計									
茨 城	茨 城									
秋 田	秋田県北部	7	5.3	1.5	1.5	243.8	162.5	144	18.5	28
	秋田県中部									
	秋田県南部	10	7.6			439.6	293	288	5	
	小 計	17	13	2	2	683	456	432	24	28
山 形	山形県北部					800	680		473	
	山形県中部	206	412		300	712	600	360	345	52
	山形県南部	150	300	300				102		110
	小 計	356	712	300	300	1,512	1,280	462	818	162
新 潟	下 越	1,900	600			3,150	2,042	2,042		
	中 越	200	100			700	440.1	440.1		
	佐 渡 上 越									
	小 計	2100	700			3850	2482	2482		
富 山	富 山	404	649			1,734	1,368	850	518	362
石 川	内 浦									
	外 浦									
	小 計									
本 州	計	3922	3529	302	302	10134	7302	5036	2266	1272

# 本州におけるサクラマス(そ上系)稚魚人工ふ化放流計画表

注:ふ化場、稚魚供給場及び幼魚生産場欄の( )は県立。

海区	県	地区	捕獲場	捕獲数 (尾)	採卵数 (千粒)	海産卵数 (千粒)	県内移殖卵数		ふ化場	収容卵数 (千粒)	稚魚 生産数 (千尾)	稚魚移動		放流水系	稚魚 放流数 (千尾)	幼魚 生産場	幼魚生産 移行数 (千尾)	
							供給卵数 (千粒)	受給卵数 (千粒)				供給場	稚魚数 (千尾)					
太平洋	青森	青森 太平洋	東通老部	500	700				東通老部	700	300			東通老部 川	140	東通老部	160	
			奥入瀬	200	100				奥入瀬	100	80				奥入瀬	80		
		地区計	700	800	0	0	0		800	380				140	240			
	陸奥	川内	川内	15	15				川内さくら	15	15				川内さくら	15		
			地区計	15	15	0	0	0		15	15			0	15			
	岩手	岩手 北部	下安家	300	400				下安家	400	350			安家川	350			
			地区計	300	400		0	0		400	350				350	0		
	海区計			1,015	1,215		0	0		1,215	745				490	255		
	日本	青森	青森 日本海	追良瀬	30	50	190			追良瀬	240	231					追良瀬	231
				地区計	30	50	190	0	0		240	231				0	231	
秋田		秋田 北部	藤琴	2	1.5			1.5	藤琴	3	2					藤琴	2	
			糠沢	2	1.5			1.5										
			阿仁	3	2.3				阿仁	2.3	1.5					(水産振興 センター)	1.5	
		地区計	7	5.3		1.5	1.5		5.3	3.5				0	3.5			
秋田 南部		岩見川	3	2.3				雄勝	2.3	1.5	玉川	1			雄勝	2.5		
		玉川	3	2.3				玉川	2.3	1.5					(水産振興 センター)	0.5		
		石沢	4	3				石沢	3	2					石沢	1.5		
地区計		10	7.6					7.6	5		0.5			(水産振興 センター)	0.5			
山形	山形 中部	月布 並 寒河江 最上	206	412			300	(古寺)	712	600				最上川	153	(古寺)	345	
		地区計	206	412		0	300		712	600				153	345			
		山形 南部	赤川	150	300			300				(古寺)	102	赤川	102			
地区計	150	300			300								102	0				
新潟	下 越	三面	900	200				三面	200	100				三面川	100			
		荒川	700	200				荒川	200	100				荒川	100			
		阿賀野	300	200				阿賀野	200	100				阿賀野川	100			
	地区計	1,900	600		0	0		600	300					300	0			
中 越	魚沼	200	100				雲洞	100	50				信濃川	50				
地区計	200	100		0	0		100	50					50	0				
富山	富 山	黒部川	150	306				黒部	306	235				黒部川	235			
		神通	152	249				神通	249	199				神通川	25	神通	174	
		井田	54	37				婦負	37	30				神通川	30			
		庄川	48	57				庄川	57	49				庄川	29	庄川	20	
地区計	404	649		0	0		649	513					319	194				
海区計		2907	2124	190	302	302		2314	1703					924	779			
本州計		3922	3339	190	302	302		3529	2448					1414	1034			



# 本州におけるサクラマス(そ上系)幼魚人工ふ化放流計画表

注:幼魚生産場及び幼魚供給場欄の( )は県立.

海 区	県 区	地 区	幼魚生産場	稚魚 収容数 (千尾)	幼魚 生産数 (千尾)	幼魚移動		放流水系	幼魚放流数 (千尾)		
						供給場	幼魚数 (千尾)		0 <sup>+</sup> 秋	1 <sup>+</sup> 春	計
太 平 洋	青 森	青森 太平洋	東通老部	100	80			東通老部川		80	80
			奥入瀬	27	25			奥入瀬川	25		25
		地区計	127	105				25	80	105	
	陸奥湾	川内さくら	5	5	(-5)*						
		地区計	5	5				0	0	0	
海区計			132	110				25	80	105	
日 本 海	青 森	青森 日本海	追良瀬	243	152	(-7)*		追良瀬川	50	95	145
		地区計	243	152				50	95	145	
	秋 田	秋田県 北部	(水産振興 センター)	15	14			米代川	6	8	14
		地区計	15	14				6	8	14	
	山 形	山形県 北部	内水面水産 センター	12	12	(-12)*					
地区計		12	12								
富 山	富 山	黒部	神通ます	174	157			神通川	157		157
			庄川	20	19	(-4)*		庄川		15	15
			地区計	194	176				157	15	172
海区計			464	354				213	118	331	
本 州	計		596	464				238	198	436	

※親魚候補等に供給

# 本州におけるサクラマス(池産系)稚魚人工ふ化放流計画表

注: 採卵場, ふ化場, 稚魚供給場及び幼魚生産場欄の( )は県立.

海 区	県	地 区	採卵場	ふ化場	収容卵数 (千粒)	稚魚 生産数 (千尾)	稚魚移動		放流水系	稚魚 放流数 (千尾)	幼魚 生産場	幼魚生産 移行数 (千尾)	
							供給場	稚魚数 (千尾)					
太 平 洋	青 森	青森 太平洋	東通老部	東通老部	150	120	東通老部川	80	東通老部川 小老部川	60 20	東通老部	20	
			奥入瀬	奥入瀬	100	80	野牛	20	野牛川	20	奥入瀬	80	
		地区計				250	200				100		100
		陸奥湾	川内	川内さくら	500	450	県内養魚場	190	川内川 県内河川*	70 120	川内さくら	260	
		地区計				500	450				190		260
		海区計				500	450				290		260
日 本 海	青 森	青森 日本海	追良瀬	追良瀬	150	90	内水面漁連	30	追良瀬	30	追良瀬	60	
		地区計				150	90				30		60
	秋 田	秋田県 北部	(水産振興 センター)	(水産振興 センター)	22.5	15					(水産振興 センター)	15	
			藤琴	藤琴	216	144			米代川	144			
		地区計				238.5	159				144		15
		秋田県 南部	雄勝(養)	雄勝(養)	336	224			雄物川	224			
	石沢		石沢	96	64			子吉川	64				
	地区計				432	288				288		0	
	山 形	山形県 北部	内水面水産 センター	内水面水産 センター	800	680						内水面水産 センター	473
			地区計				800	680					473
		山形県 中部					内水面水産 センター	207	最上川	207			
	地区計									207			
新 潟	下 越	三面	山北大川	160	131.5			山北大川	131.5				
		三面	三面	760	727.0			三面	727.0				
		荒川	荒川	780	429.7			荒川	429.7				
		胎内	胎内	50	30.0			胎内川	30.0				
		加治	加治	500	273.8			加治川	273.8				
		阿賀野	阿賀野	300	150.0			阿賀野川	150.0				
	地区計				2,550	1,742				1,742			
	中 越	雲洞	加茂	五十嵐	70	55.0			信濃川	390.1			
			魚野	魚野	70	35.6							
			210	116.0									
中魚沼		清津	250	183.5									
地区計				600	390.1				390.1				
富 山	富山 県水試	黒部川	黒部川	92	82					黒部川	82		
		神通	神通	403	242					神通河川	242		
		庄川	庄川	590	531			庄川	531				
	地区計				1,085	855				531		324	
海区計				5856	4204				3332		872		
本州計				6356	4654				3622		1132		

\* 蟹田川、今別川、田名部川、大畑川、易国間川、浅瀬石川を予定

# 本州におけるサクラマス(池産系)幼魚人工ふ化放流計画表

注:幼魚生産場及び幼魚供給場欄の( )は県立.

海 区	県 区	地 区	幼魚生産場	稚魚 收容数 (千尾)	幼魚 生産数 (千尾)	幼魚移動		放流水系	幼魚放流数 (千尾)			
						供給場	幼魚数 (千尾)		0 <sup>+</sup> 秋	1 <sup>+</sup> 春	計	
太 平 洋	青 森	青森 太平洋	東通老部	331	270	(-140)*		東通老部川	100	30	130	
			奥入瀬	148	133			奥入瀬川	133		133	
		地区計	479	403				233	30	263		
	森	陸奥湾	川内	川内	197	197	大畑 川内さくら	15 182	川内		15	15
									大畑	127	55	182
		地区計	197	197			127	70	197			
	海 区	計	676	600				360	100	460		
日 本 海	青 森	青森 日本海	追良瀬	45	40	(-30)*		追良瀬川	10		10	
			地区計	45	40				10	0	10	
	秋 田	秋田県 北部	(水産振興 センター)	米代川	15	14			米代川	6	8	14
	山 形	山形県 北部	内水面水産 センター		162	162						
		山形県 中部	(古寺)	内水面水産 センター	最上川			52		最上川		52
	地区計											
	形	山形県 南部	赤川	内水面水産 センター	80				赤川		80	80
		地区計								0	110	110
富 山	富 山	黒部	82	70				神通川	70		70	
		神通河川	242	120				100	20	120		
	地区計	324	190				170	20	190			
海 区	計	546	406				186	190	376			
本 州	計	1,222	1,006				546	290	836			

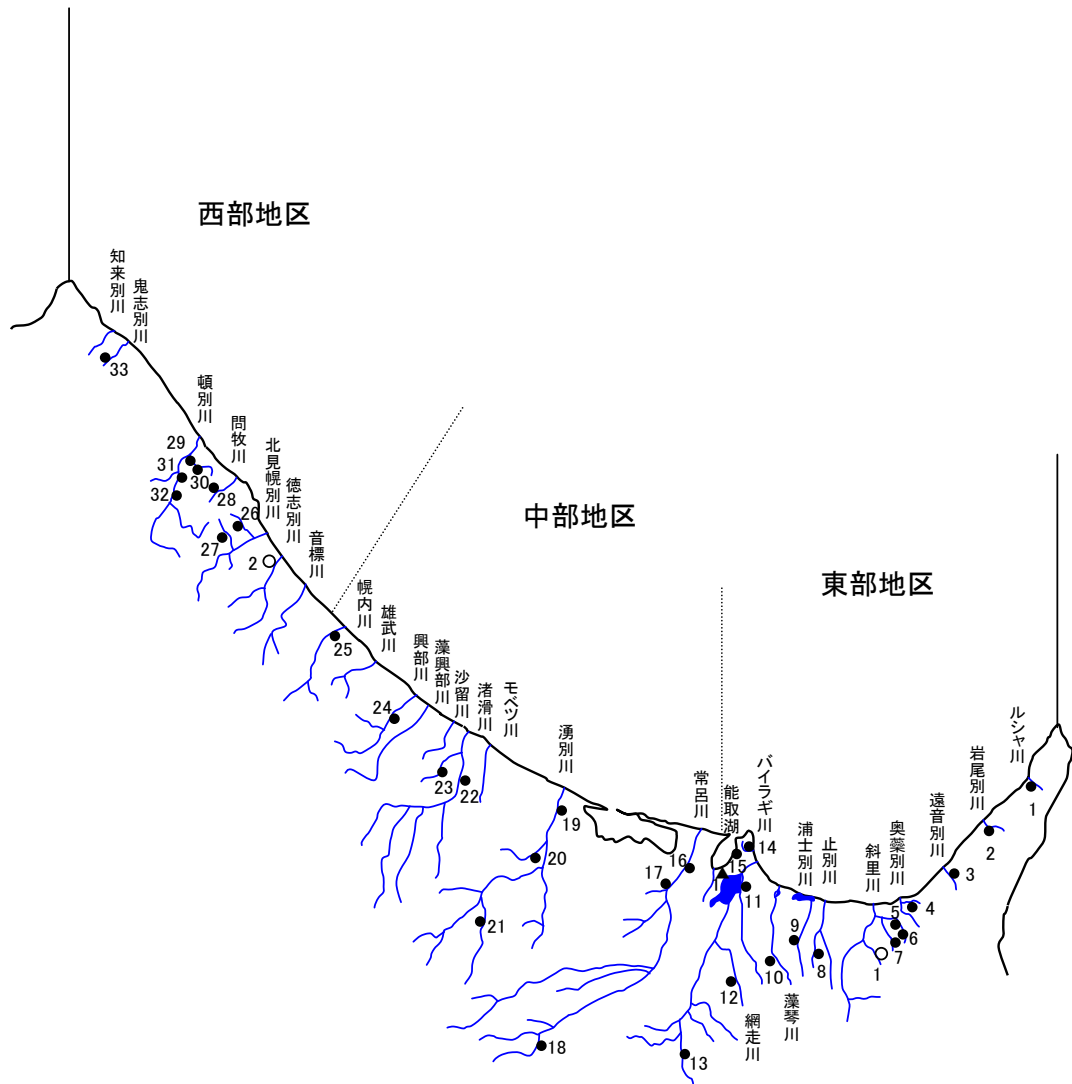
※親魚候補等に供給

## 増殖河川とふ化場マップ

※岩手・宮城・福島県については、東日本大震災前のふ化場マップを掲載した。



# 北海道 オホーツク海区



○ : 北海道区水産研究所

- 1 斜里さけます事業所
- 2 徳志別さけます事業所

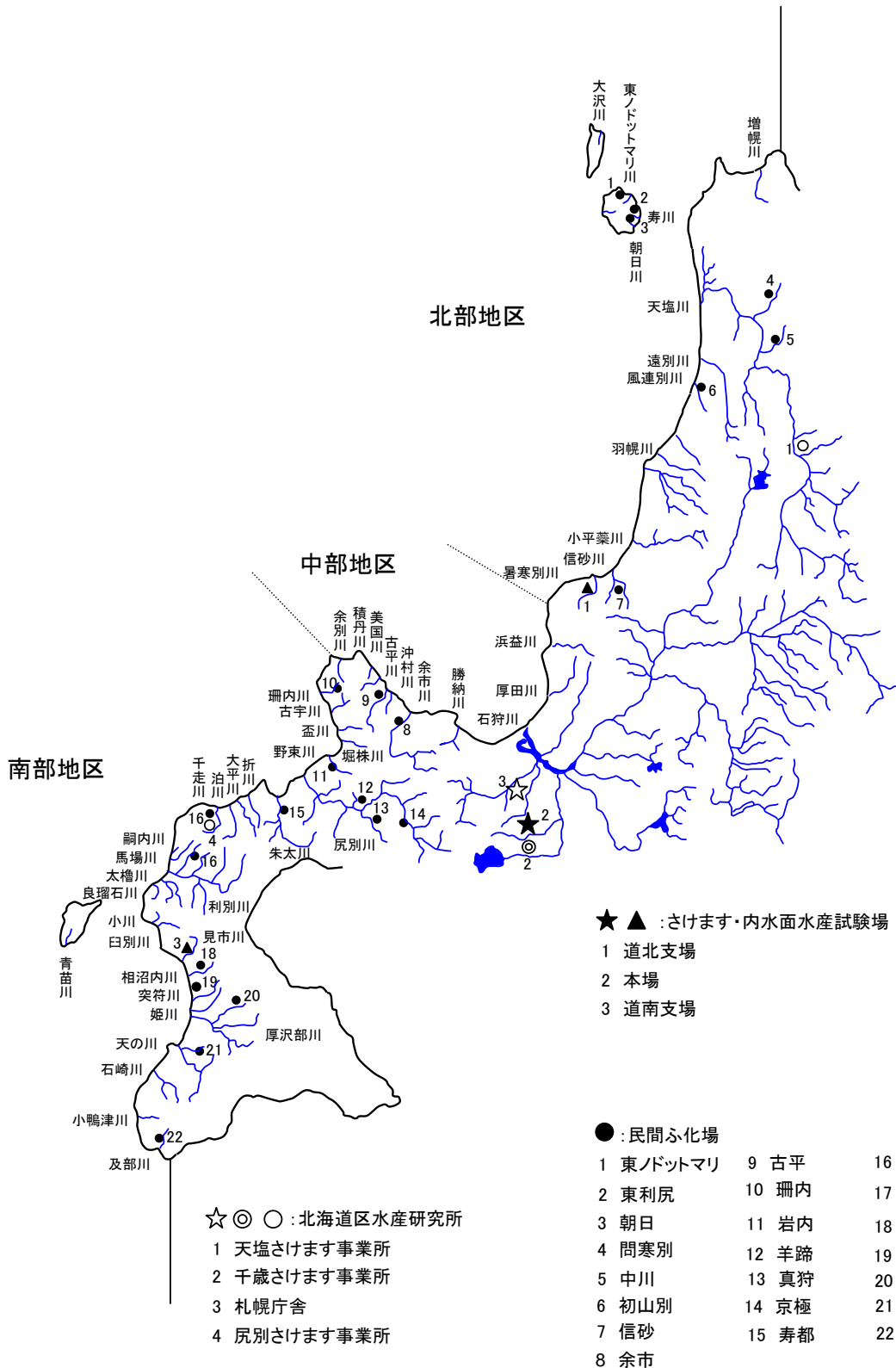
▲ : さけます・内水面水産試験場

- 1 道東内水面グループ

● : 民間ふ化場

- |         |         |          |
|---------|---------|----------|
| 1 ルシヤ   | 12 上里   | 23 ウツ    |
| 2 岩尾別   | 13 相生   | 24 興部    |
| 3 遠音別   | 14 バイラギ | 25 幌内    |
| 4 奥薬別   | 15 能取   | 26 ケモマナイ |
| 5 秋の川第1 | 16 常呂   | 27 歌登    |
| 6 秋の川第2 | 17 日吉   | 28 問牧    |
| 7 来運    | 18 置戸   | 29 新頓別   |
| 8 止別    | 19 湧別5線 | 30 頓別    |
| 9 神浦    | 20 湧別   | 31 鬼河原   |
| 10 藻琴   | 21 丸瀬布  | 32 中頓別   |
| 11 網走   | 22 渚滑   | 33 鬼志別   |

# 北海道 日本海区

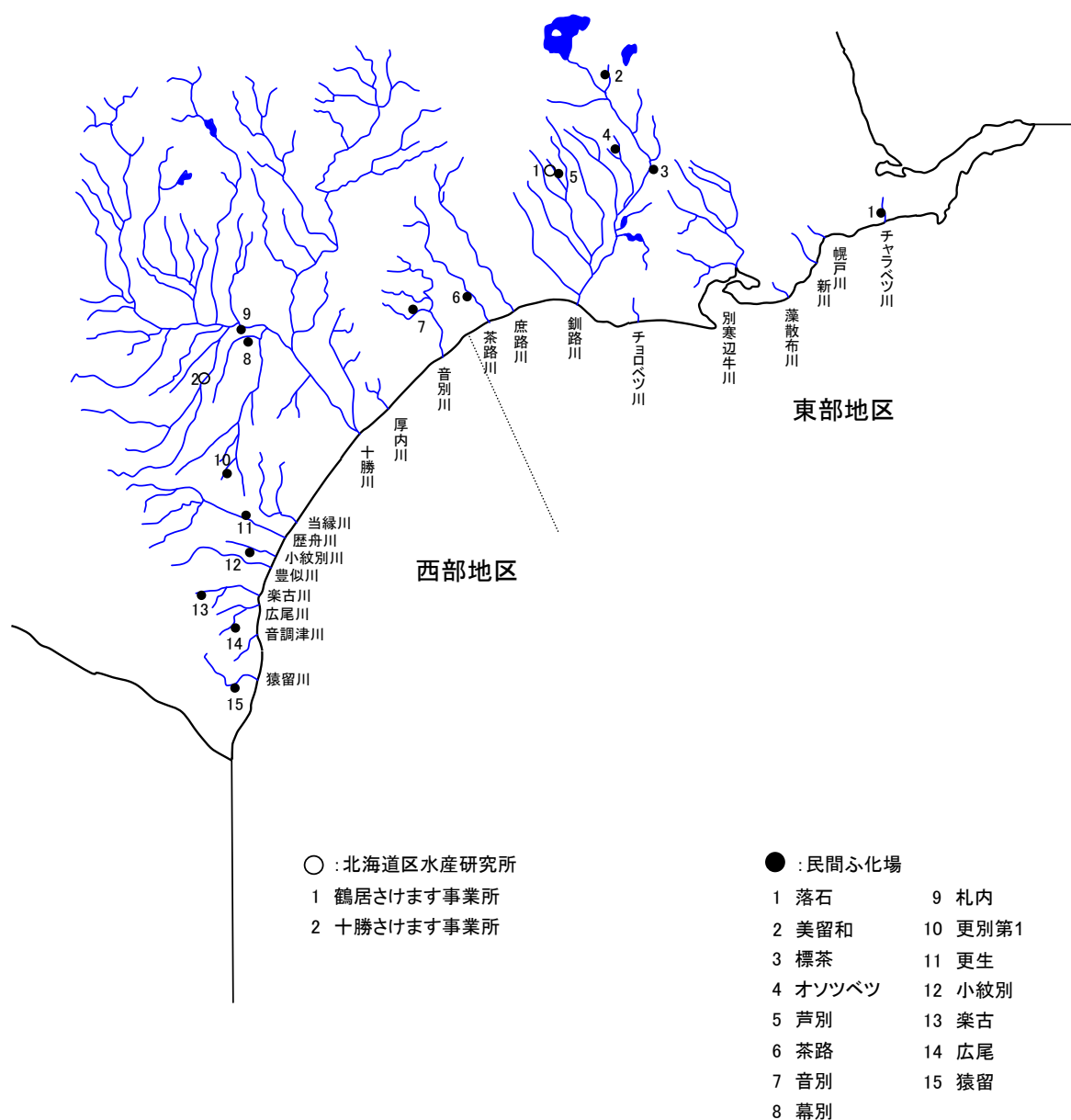


# 北海道 根室海区

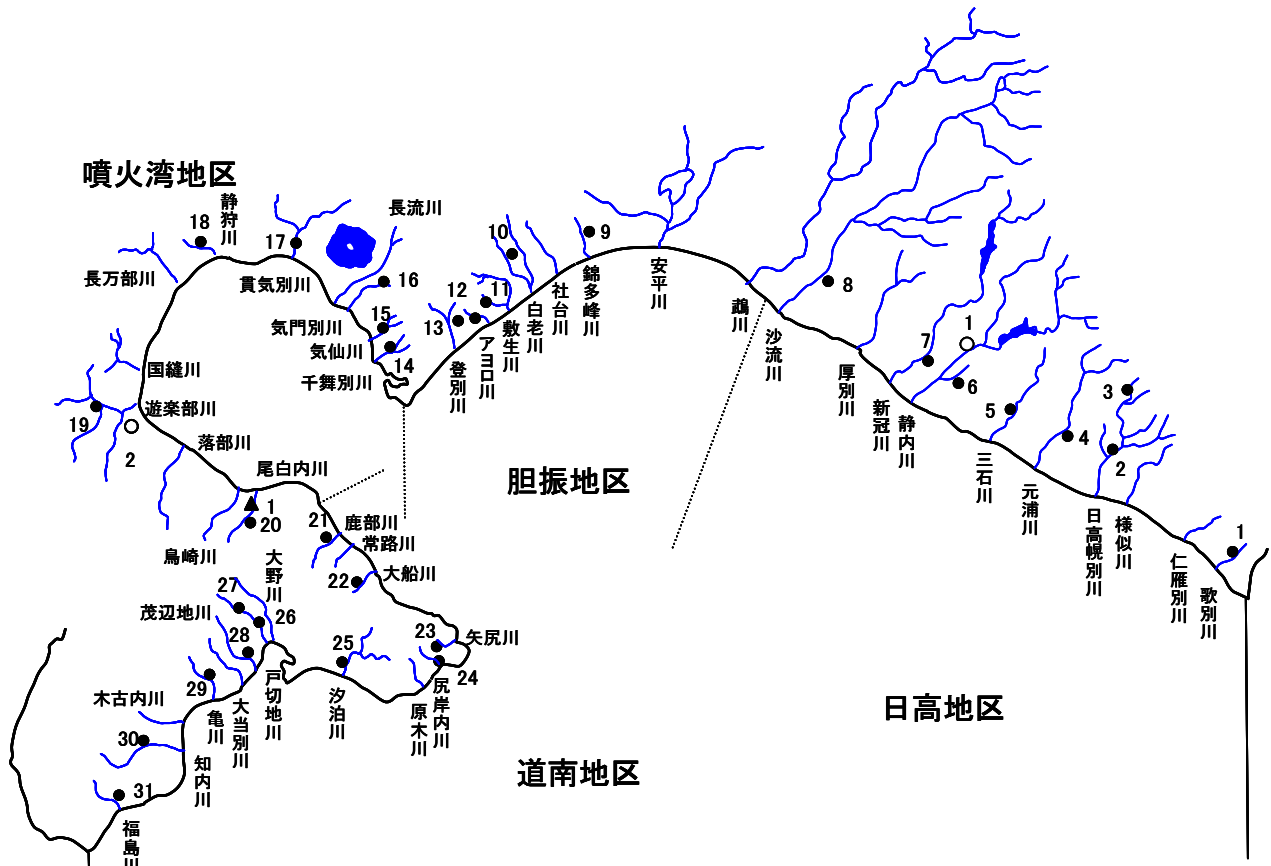




# 北海道 えりも以東海区



北海道 えりも以西海区



▲ : さけます・内水面水産試験場

1 森試験池

○ : 北海道区水産研究所

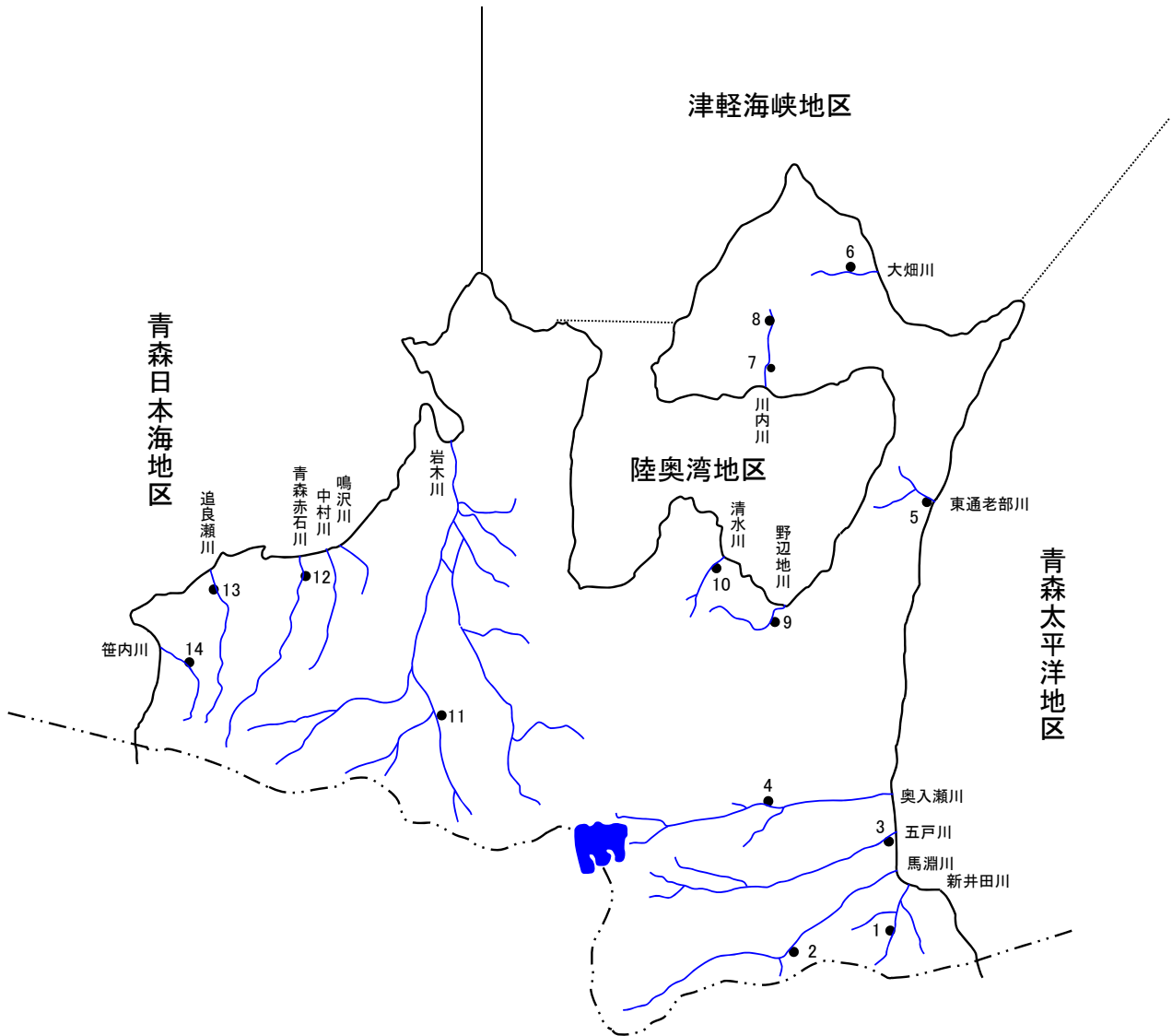
1 静内さけます事業所

2 八雲さけます事業所

● : 民間ふ化場

- |        |        |         |
|--------|--------|---------|
| 1 歌別   | 11 敷生  | 21 鹿部   |
| 2 日高幌別 | 12 アヨロ | 22 大船   |
| 3 日高春別 | 13 登別  | 23 榎法華  |
| 4 元浦   | 14 千舞別 | 24 尻岸内  |
| 5 三石   | 15 気仙  | 25 汐泊   |
| 6 豊畑   | 16 関内  | 26 上磯   |
| 7 新冠   | 17 貴気別 | 27 上磯中野 |
| 8 沙流   | 18 長万部 | 28 茂辺地  |
| 9 錦多布  | 19 遊楽部 | 29 亀川   |
| 10 白老  | 20 尾白内 | 30 知内   |
|        |        | 31 福島   |

# 青森県



● : 民間ふ化場

- |         |         |
|---------|---------|
| 1 新井田   | 11 岩木   |
| 2 馬淵    | 12 青森赤石 |
| 3 五戸    | 13 追良瀬  |
| 4 奥入瀬   | 14 笹内   |
| 5 東通老部  |         |
| 6 大畑    |         |
| 7 川内    |         |
| 8 川内さくら |         |
| 9 野辺地   |         |
| 10 清水   |         |

# 岩手県

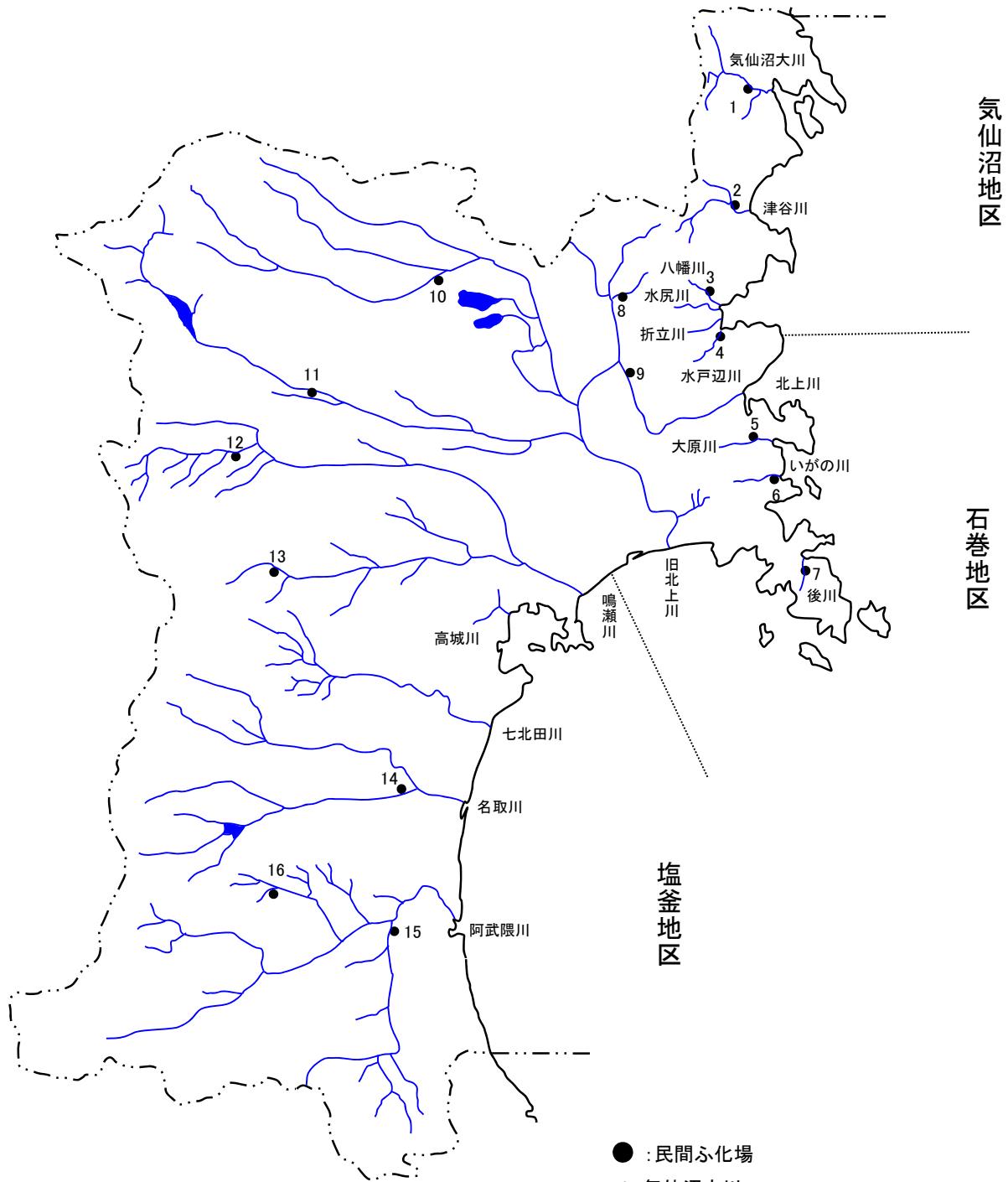


▲ : 県立施設  
1 県北

● : 民間ふ化場

- |        |        |       |        |
|--------|--------|-------|--------|
| 1 川尻   | 11 閉伊  | 21 片岸 | 31 葛丸  |
| 2 有家   | 12 津軽石 | 22 熊野 | 32 稗貫  |
| 3 高家   | 13 重茂  | 23 吉浜 | 33 猿ヶ石 |
| 4 岩手久慈 | 14 大沢  | 24 浦浜 | 34 豊沢  |
| 5 安家   | 15 関口  | 25 綾里 | 35 飯豊  |
| 6 普代   | 16 織笠  | 26 盛川 | 36 和賀  |
| 7 明戸   | 17 大槌  | 27 気仙 | 37 胆沢  |
| 8 小本   | 18 小釜  | 28 雫石 | 38 衣川  |
| 9 撰待   | 19 鶺鴒居 | 29 築川 | 39 磐井  |
| 10 田老  | 20 甲子  | 30 彦部 | 40 砂鉄  |

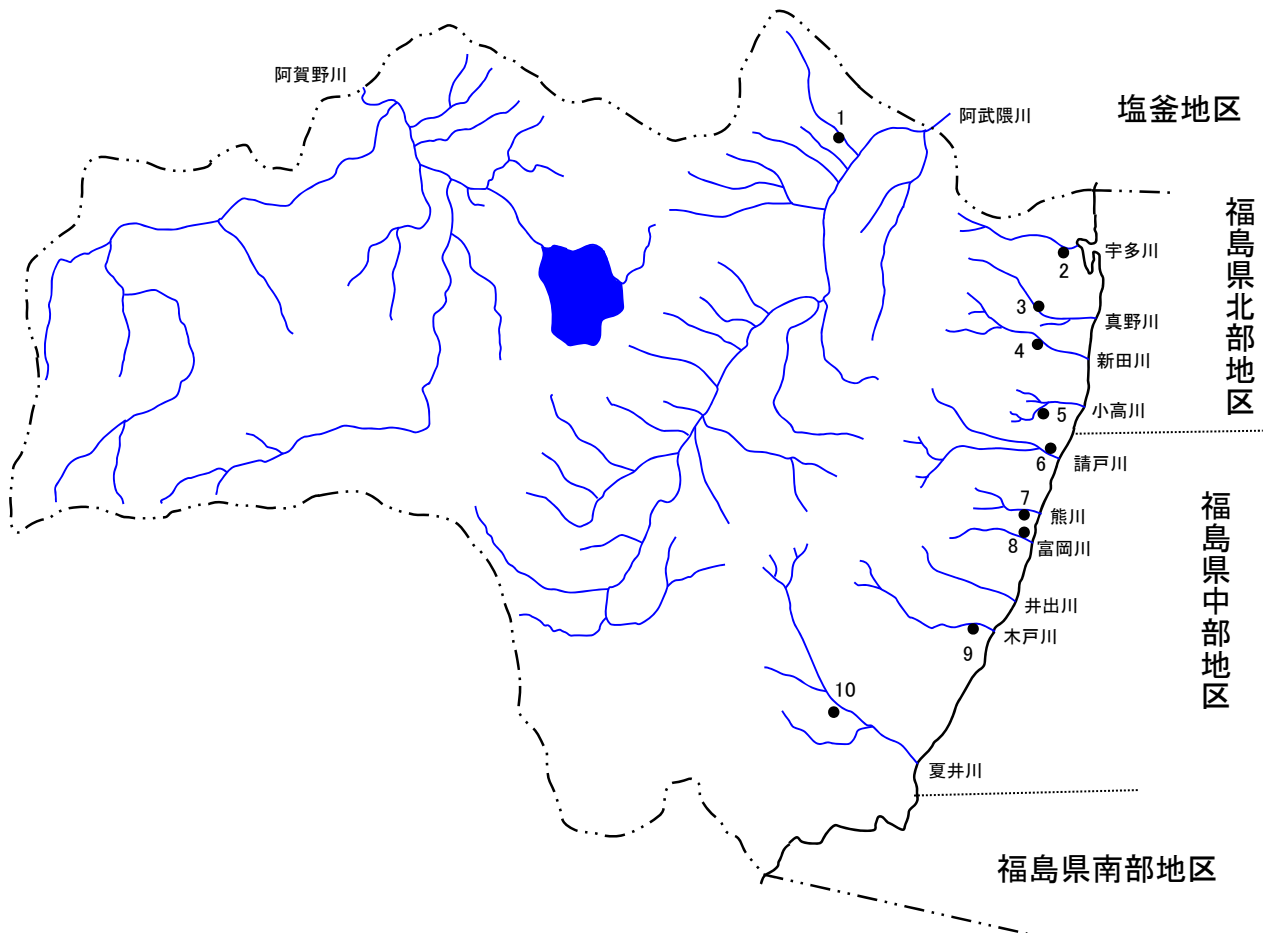
# 宮城県



● : 民間ふ化場

- |         |       |
|---------|-------|
| 1 気仙沼大川 | 9 合戦谷 |
| 2 本吉町   | 10 築館 |
| 3 南三陸町  | 11 江合 |
| 4 水戸辺   | 12 石神 |
| 5 大原    | 13 沢渡 |
| 6 女川町   | 14 郡山 |
| 7 後川    | 15 亘理 |
| 8 大嶺    | 16 白石 |

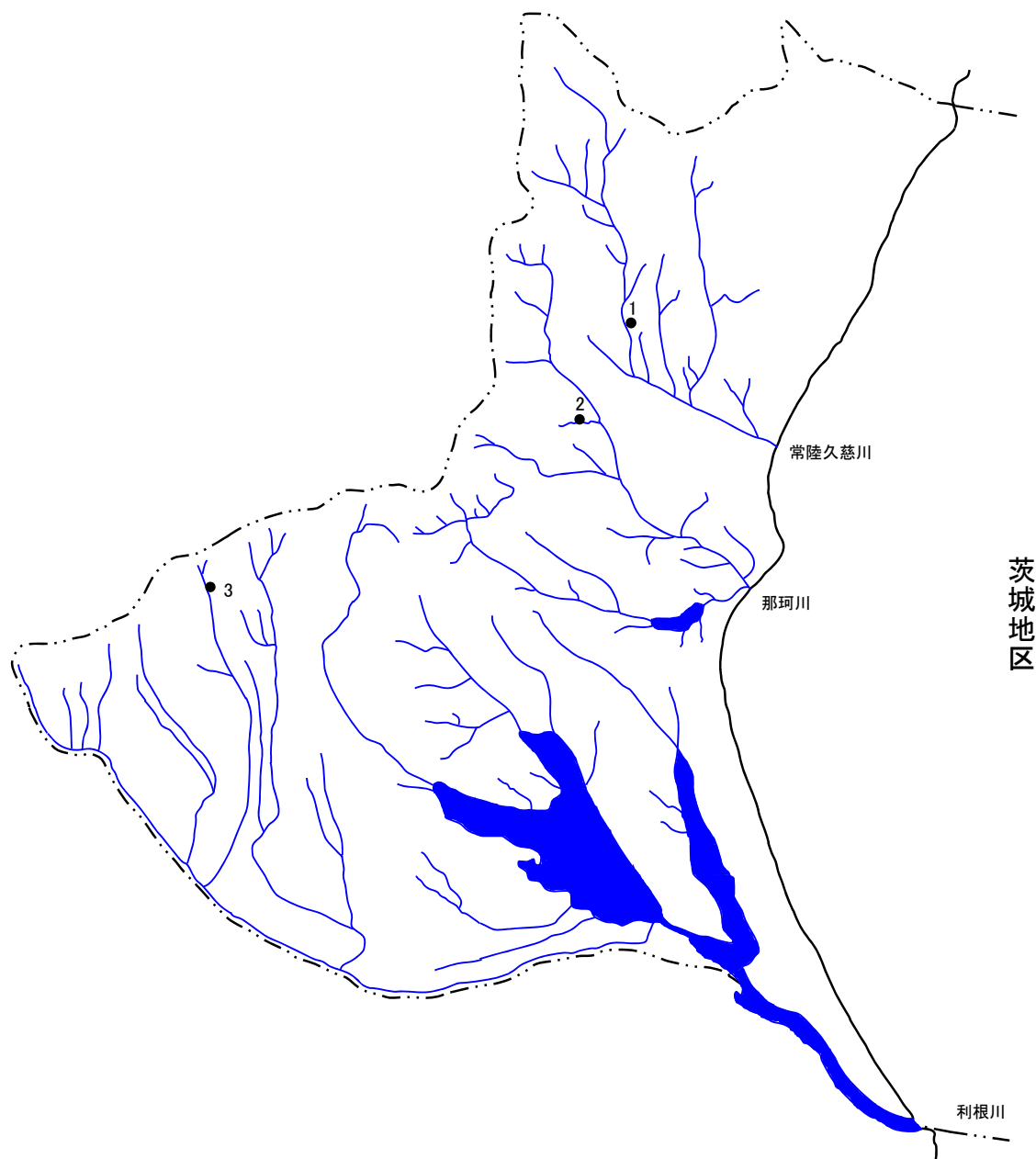
# 福島県



● : 民間浄化場

- |       |       |
|-------|-------|
| 1 阿武隈 | 6 泉田  |
| 2 宇多  | 7 熊川  |
| 3 真野  | 8 富岡  |
| 4 新田  | 9 木戸  |
| 5 小高  | 10 夏井 |

# 茨城県



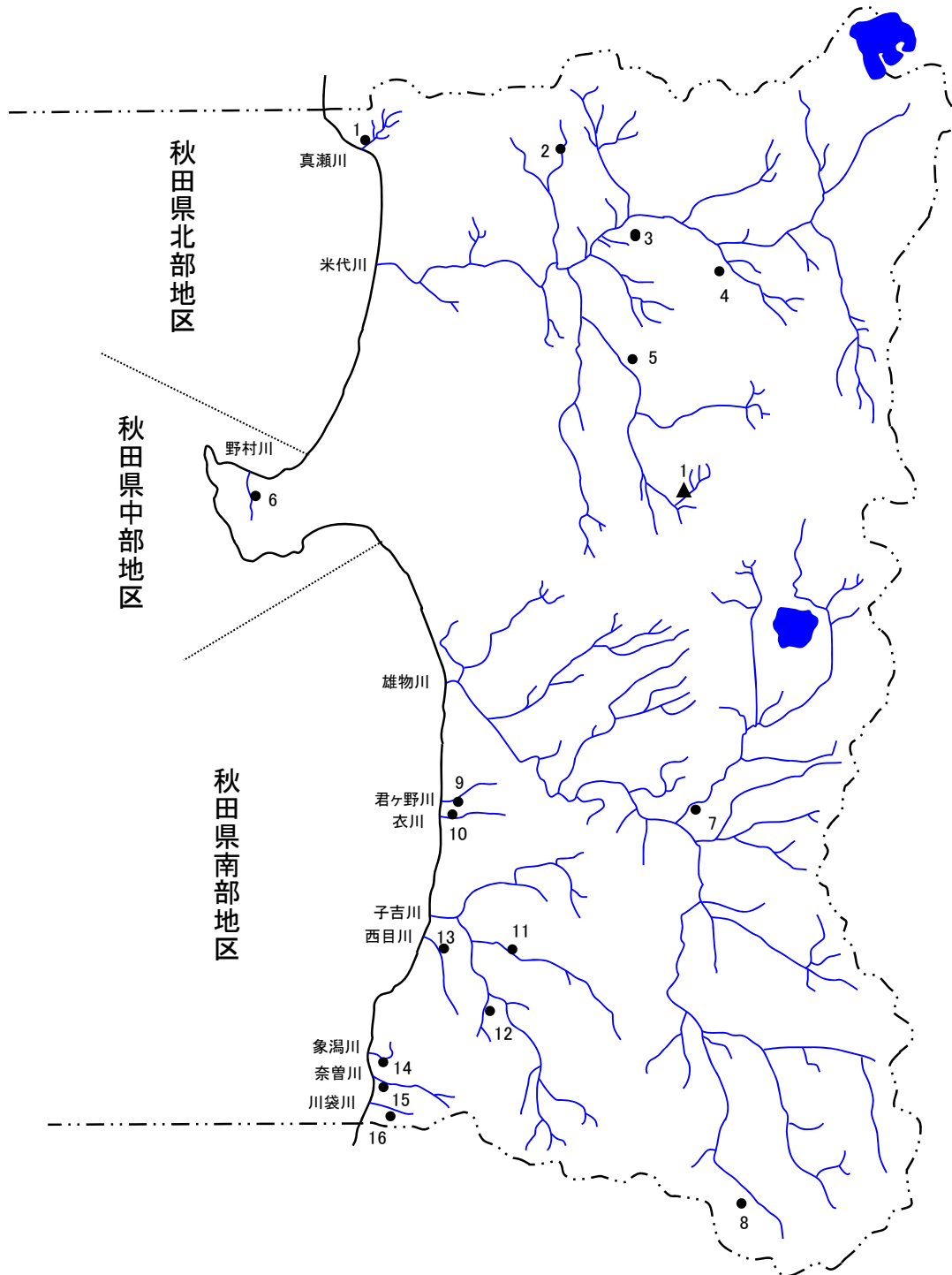
● : 民間浄化場

1 常陸久慈

2 那珂

3 鬼怒小貝

# 秋田県



▲ : 県立施設

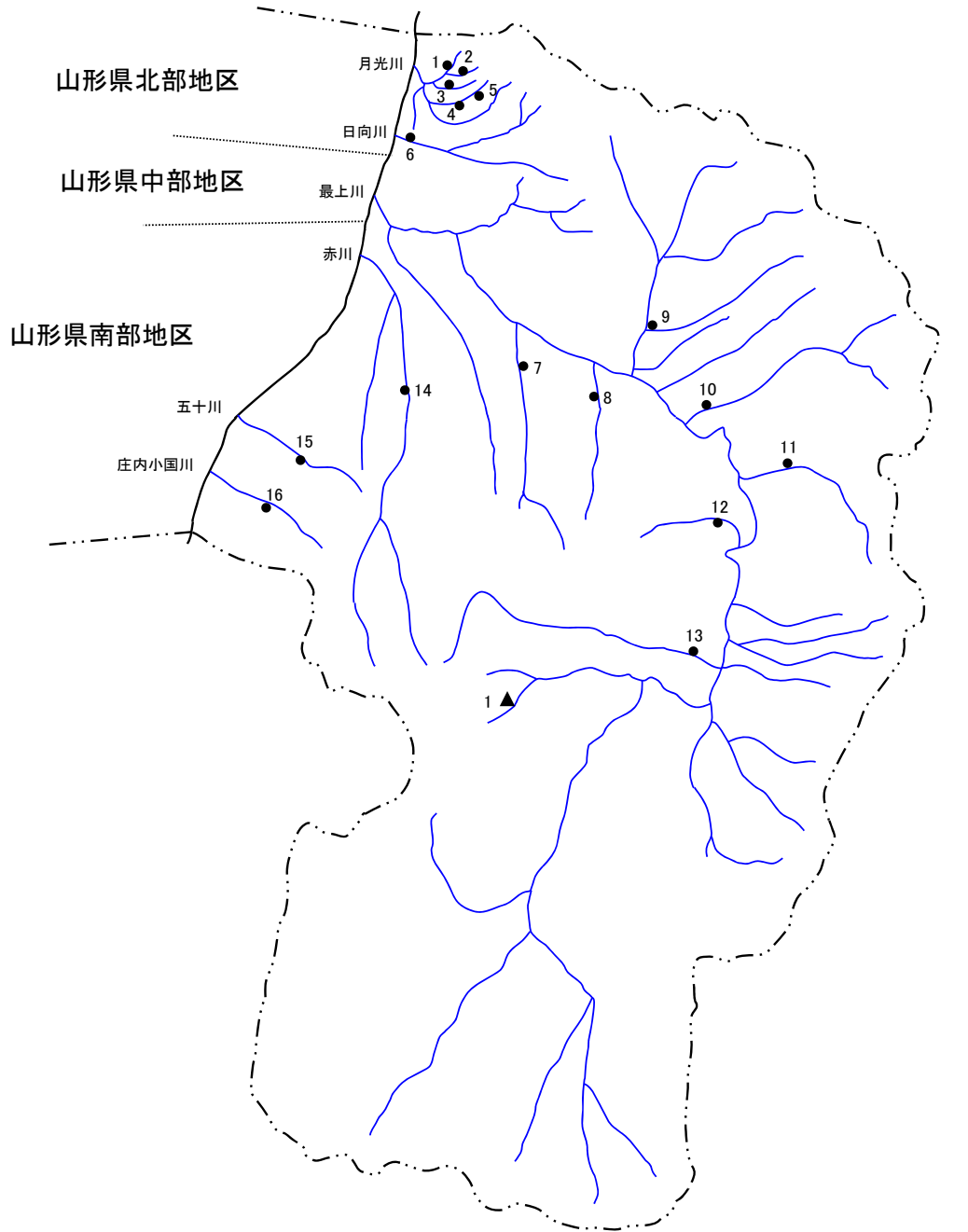
1 水産振興センター

● : 民間ふ化場

- |      |        |       |
|------|--------|-------|
| 1 真瀬 | 7 大仙市営 | 12 鮎川 |
| 2 藤琴 | 8 雄勝   | 13 西目 |
| 3 堀部 | 9 君ヶ野  | 14 象潟 |
| 4 金谷 | 10 衣川  | 15 関  |
| 5 阿仁 | 11 石沢  | 16 川袋 |
| 6 野村 |        |       |



# 山形県

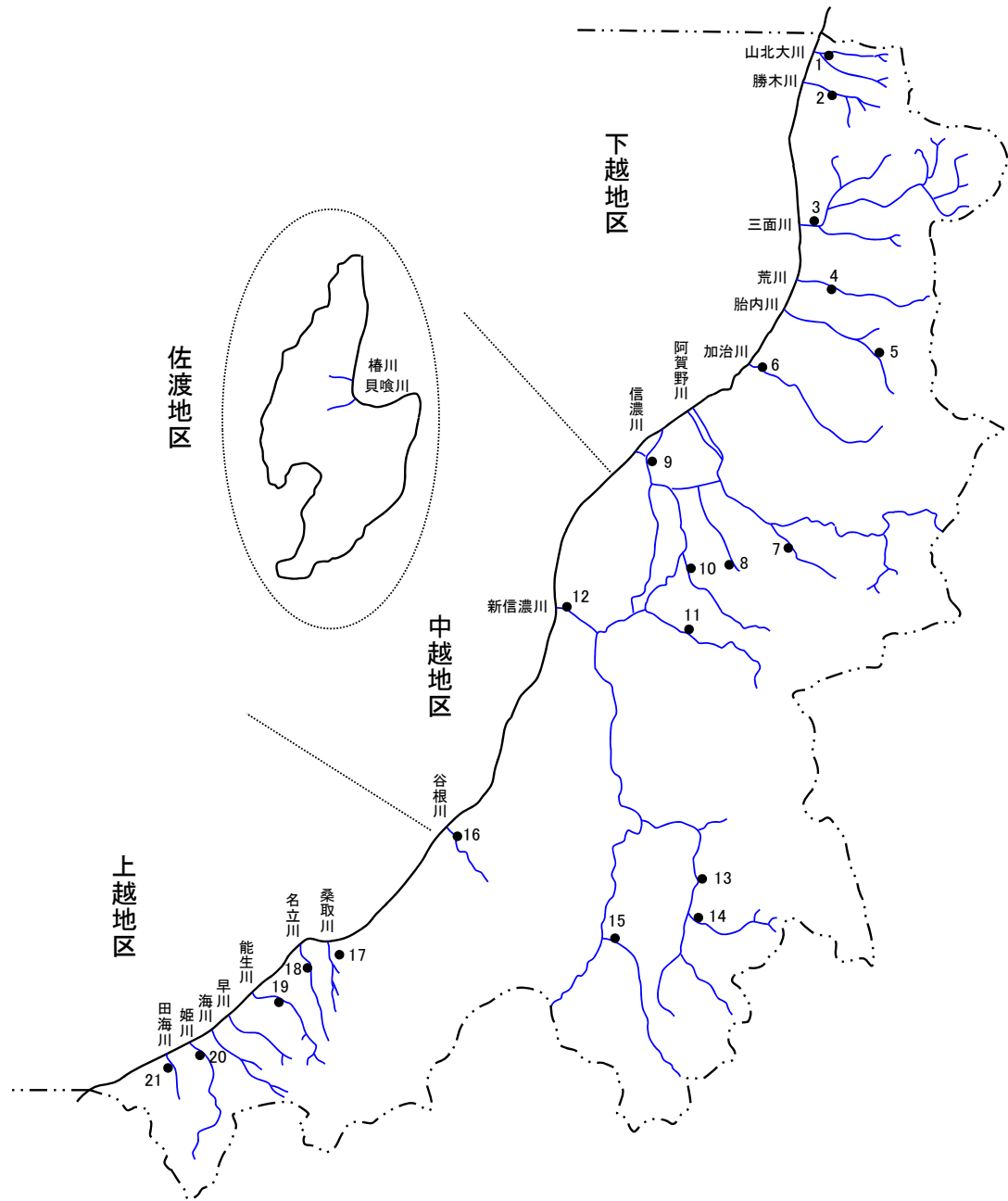


▲ : 県立施設  
1 古寺

● : 民間ふ化場

- |             |        |        |         |
|-------------|--------|--------|---------|
| 1 箕輪        | 6 日向   | 11 丹生  | 16 庄内小国 |
| 2 榊川        | 7 清川   | 12 富並  |         |
| 3 洗沢        | 8 古口   | 13 寒河江 |         |
| 4 高瀬        | 9 最上   | 14 赤川  |         |
| 5 内水面水産センター | 10 長者原 | 15 五十  |         |

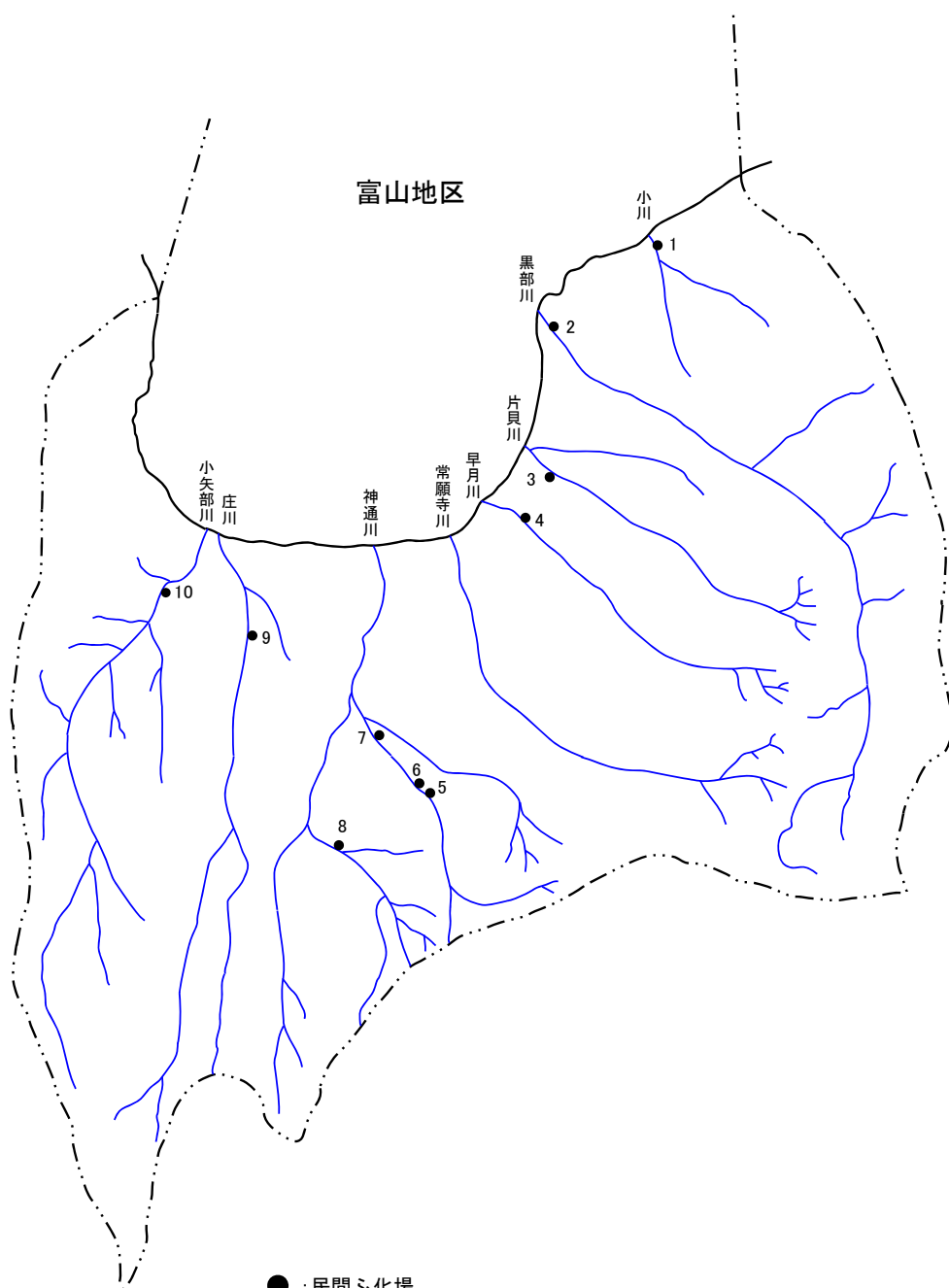
# 新潟県



● : 民間ふ化場

- |        |       |        |       |       |
|--------|-------|--------|-------|-------|
| 1 山北大川 | 6 加治  | 11 五十嵐 | 16 柏崎 | 21 青海 |
| 2 勝木   | 7 阿賀野 | 12 寺泊  | 17 桑取 |       |
| 3 三面   | 8 能代  | 13 浦佐  | 18 名立 |       |
| 4 荒川   | 9 信濃  | 14 雲洞  | 19 能生 |       |
| 5 胎内   | 10 加茂 | 15 中魚沼 | 20 姫川 |       |

# 富山県



● : 民間水化場

- |        |        |
|--------|--------|
| 1 小川   | 6 神通   |
| 2 黒部   | 7 神通ます |
| 3 片貝   | 8 婦負   |
| 4 早月   | 9 庄川   |
| 5 神通河川 | 10 小矢部 |

# 石川県

