

さけます人工ふ化放流計画集録

(平成21年度)

独立行政法人 水産総合研究センター

さけますセンター

発行にあたって

本集録は、平成21年度における溯河性さけます人工ふ化放流計画について、独立行政法人水産総合研究センターさけますセンターが実施すべき計画（水産資源保護法第20条第1項の規定に基づき農林水産大臣が定め、同条第3項の規定に基づき水産政策審議会に諮問し承認されたもの）と、各道県が策定した計画を積み上げ、さけ類及びます類の適正な資源管理に資するための資料として取りまとめたものである。

目 次

北海道におけるさけます人工ふ化放流計画	1
・北海道における海区・地区及び沿岸域の区分表	3
・北海道におけるさけます人工ふ化放流事業実施体制	4
・北海道におけるさけます人工ふ化放流計画総括表	9
・サケ	11
・カラフトマス	35
・サクラマス	41
・ベニザケ	49
本州におけるさけます人工ふ化放流計画	53
・本州における海区・地区及び沿岸域の区分表	55
・本州におけるさけます人工ふ化放流事業実施体制	57
・本州におけるさけます人工ふ化放流計画総括表	60
・サケ	61
・サクラマス	69
増殖河川とふ化場マップ	77

北海道におけるさけます人工ふ化放流計画

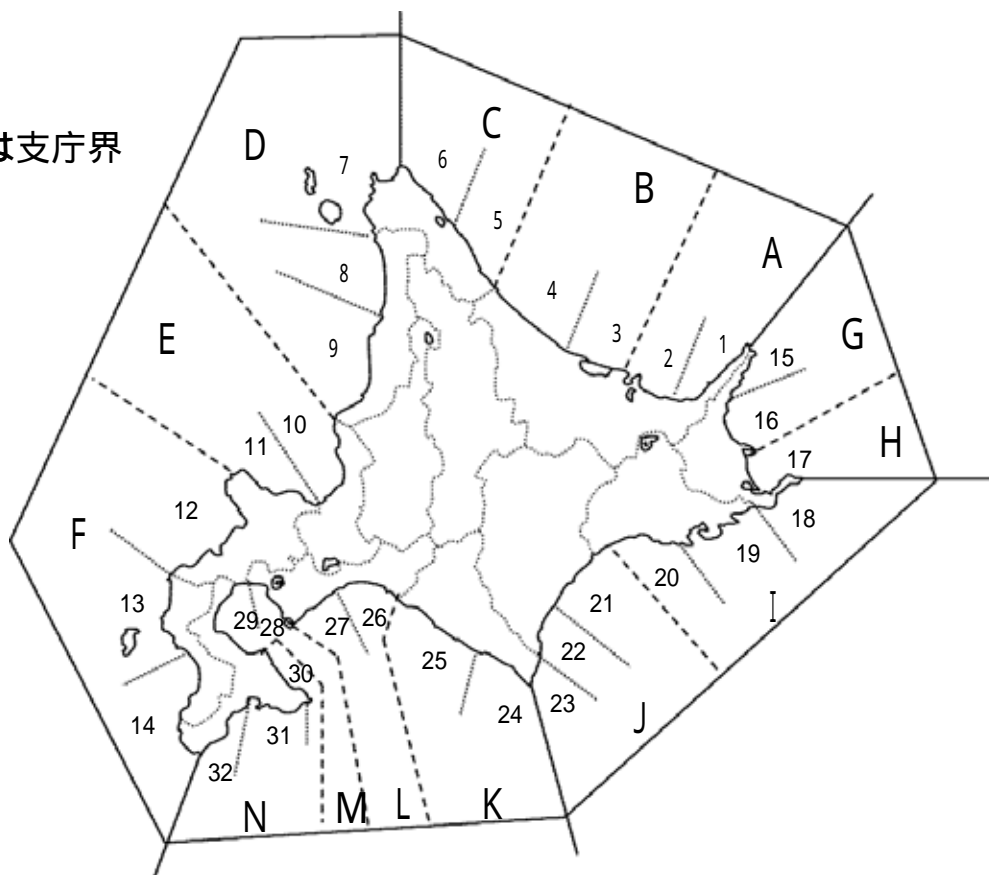
北海道における海区・地区及び沿岸域の区分表

支所	海区	地区	地区の範囲	沿岸域	沿岸域の範囲
北見	オホーツク ()	東部 (A)	知床半島突端から網走市と北見市の市界までの地域	網走東部 (1)	斜里町全域
		中部 (B)	網走市と北見市の市界から雄武町と枝幸町の町界までの地域	網走南部 (2)	小清水町から網走市まで
		西部 (C)	雄武町と枝幸町の町界から宗谷岬突端までの地域	網走西部 (3)	北見市から湧別町まで
天塩	日本海 ()	北部 (D)	宗谷岬突端から雄冬岬突端までの地域	網走北部 (4)	紋別市から雄武町まで
				宗谷南部 (5)	枝幸町全域
				宗谷東部 (6)	浜頓別町から宗谷岬まで
千歳	日本海 ()	中部 (E)	雄冬岬突端から神威岬突端までの地域	宗谷西部 (7)	宗谷岬から豊富町まで(利尻、礼文島を含む)
				留萌北部 (8)	幌延町から初山別村まで
				留萌南部 (9)	羽幌町から雄冬岬まで
渡島	日本海 ()	南部 (F)	神威岬突端から白神岬突端までの地域	石狩 (10)	雄冬岬から石狩市まで
				後志北部 (11)	小樽市から神威岬まで
				後志南部 (12)	神威岬から島牧村まで
根室	根室 ()	北部 (G)	知床半島突端から竜神崎までの地域	檜山北部 (13)	せたな町から八雲町まで(奥尻島を含む)
		南部 (H)	竜神崎から納沙布岬突端までの地域	檜山南部 (14)	乙部町から白神岬まで
		十勝	えりも以東 ()	東部 (I)	納沙布岬突端から白糠町と釧路市音別町の市町界までの地域
根室中部 (16)	標津町から竜神崎まで				
根室南部 (17)	竜神崎から納沙布岬まで				
千歳	えりも以西 ()	西部 (J)	白糠町と釧路市音別町の市町界から襟裳岬突端までの地域	根室以東 (18)	根室市の納沙布岬以西太平洋側全域
				釧路東部 (19)	浜中町から厚岸町まで
				釧路西部 (20)	釧路町から白糠町まで
渡島	日本海 ()	日高 (K)	襟裳岬突端から日高町とむかわ町の町界までの地域	十勝北部 (21)	釧路市音別町から豊頃町まで
				十勝南部 (22)	大樹町から広尾町まで
				襟裳東部 (23)	えりも町の襟裳岬東側全域
道南	日本海 ()	胆振 (L)	日高町とむかわ町の町界から地球岬突端までの地域	日高東部 (24)	えりも町の襟裳岬西側全域から浦河町まで
				日高西部 (25)	新ひだか町から日高町まで
				胆振東部 (26)	むかわ町から苫小牧市まで
道南	日本海 ()	噴火湾 (M)	地球岬突端から森町と鹿部町の町界までの地域	胆振中部 (27)	白老町から地球岬まで
				胆振西部 (28)	地球岬から豊浦町まで
				渡島北部 (29)	長万部町から森町まで
道南	日本海 ()	道南 (N)	森町と鹿部町の町界から白神岬突端までの地域	渡島南部 (30)	鹿部町から恵山岬まで
				海峡東部 (31)	恵山岬から函館市と北斗市の市界まで
				海峡西部 (32)	北斗市から白神岬まで

()内の記号は付図の記号と対応している。
市町村名は平成21年3月末現在

(付図)

注 は支庁界



北海道におけるさけ・ます人工ふ化放流事業実施体制

注1:水系欄の は海中飼育等実施沿岸域.

2:捕獲実施魚種欄の は捕獲採卵河川(基準事業費対象), は補充河川(不足時採卵).

3:捕獲場欄の地区計,海区計には不足時採卵河川は除く.

4:ふ化場欄中の太字はセンター,()は道立.

海区	地区	水系	捕獲実施魚種				捕獲場	放流実施魚種							ふ化場		
			サケ	カラフトマス	サクラマス	ヘニザケ		サケ	カラフトマス	そ上系サクラマス		池産系サクラマス		ヘニザケ			
										稚魚	幼魚	稚魚	幼魚				
オ	東部	ルシャ川														ルシャ	
		岩尾別川					岩尾別									岩尾別	
		遠音別川					遠音別									遠音別	
		奥薬別川					奥薬別									奥薬別	
		斜里川					斜里									斜里	
		網走東部														秋の川	
		止別川					止別									来運	
		浦土別川														止別	
		藻琴川					藻琴									神浦	
		網走川					網走									藻琴	
ホ	中部	パイラギ川														相生	
		能取湖					能取									里走	
		網走南部														網走	
		地区計	3	5	1	0	5	川10 海2	川11	1	1	0	0	0		能取	
		常呂川					常呂										北見
		湧別川					湧別										戸吉
		網走西部															日常
		モベツ川					モベツ										丸瀬布
		渚滑川					渚滑										湧別5線
		沙留川															湧別
イツ	西部	藻興部川															
		興部川														興部	
		雄武川					雄武										
		幌内川					幌内									幌内	
		網走北部															
		地区計	4	4	0	0	4	川6 海2	川9 海2	0	0	0	0	0		セ1,民10	
		音標川															
		徳志別川					徳志別									徳志別	
		北見幌別川					北見幌別									歌登	
		問牧川														ケモナイ	
宗谷南部														問牧			
ク	南部	頓別川					頓別									頓別	
		鬼志別川														中頓別	
		知来別川					知来別									新頓別	
		宗谷東部														鬼河原	
		地区計	3	3	1	0	3	川6 海2	川4	1	1	0	0	0		鬼志別	
海区計	10	12	2	0	12	川22 海6	川24 海2	2	2	0	0	0		セ3,民32			

注1:水系欄の は海中飼育等実施沿岸域.

2:捕獲実施魚種欄の は捕獲採卵河川(基準事業費対象), は補充河川のうち不足時採卵.

3:捕獲場欄の地区計,海区計には不足時採卵河川は除く.

4:ふ化場欄中の太字はセンター,()は道立.

海区	地区	水系	捕獲実施魚種				捕獲場	放流実施魚種						ふ化場	
			サケ	カラフトマス	サクラマス	ヘニザケ		サケ	カラフトマス	そ上系サクラマス		池産系サクラマス			ヘニザケ
										稚魚	幼魚	稚魚	幼魚		
日	北	東ノドットマリ川												東ノドットマリ	
		寿川												東利尻 朝日	
		朝日川													
		大沢川													
		増幌川					増幌								
	部	宗谷西部													
		天塩川					天塩川 中川 美深							天塩川 中川 問寒別	
		遠別川					遠別								
		風連別川												初山別	
		留萌北部													
		羽幌川													
		小平藻川													
	信砂川					信砂							信砂 (道北)		
暑寒別川					暑寒別										
留萌南部															
地区計		4	0	0	0	6	川12 海3	0	0	0	0	1	0	セ1,道1,民7	
中	部	浜益川													
		厚田川					厚田								
		石狩川					千歳							千歳	
		勝納川													
		余市川					余市							余市	
		沖村川													
		古平川					古平							古平	
		美国川													
積丹川															
余別川															
地区計		2	0	1	0	2	川7	0	1	1	6	4	0	セ1,民2	
本	南	珊内川												珊内	
		古宇川					古宇								
		盃川													
		堀株川													
		野束川					野束							岩内 狩極 都	
		尻別川					尻別							真 京 寿 都	
		朱太川					朱太								
		折川													
		大平川													
		泊川					泊								
	部	千走川												尻別 千走	
		後志南部													
		嗣内川													
		馬場川													
		利別川					利別							瀬棚	
		太櫓川													
		良瑠石川													
		小川													
		白別川													
		見市川												(道南) 相沼内	
相沼内川					相沼内										
青苗川															
檜山北部															
突符川												乙部			
姫川															
厚沢部川					厚沢部							南檜山 上ノ国			
天の川					天の										
石崎川															
小鴨津川															
及部川												及部			
檜山南部															
地区計		5	0	1	0	5	川19 海3	0	2	1	18	17	0	セ1,道1,民12	
海区計		11	0	2	0	13	川38 海6	0	3	2	24	22	0	セ3,道2,民21	

注1:水系欄の は海中飼育等実施沿岸域.

2:捕獲実施魚種欄の は捕獲採卵河川(基準事業費対象), は補充河川のうち不足時採卵.

3:捕獲場欄の地区計,海区計には不足時採卵河川は除く.

4:ふ化場欄中の太字はセンター,()は道立.

海区	地区	水系	捕獲実施魚種				捕獲場	放流実施魚種						ふ化場	
			サケ	カラフトマス	サクラマス	ベニザケ		サケ	カラフトマス	そ上系サクラマス 稚魚	池産系サクラマス 幼魚	稚魚	幼魚		ベニザケ
根	北	モイレウシ川													
		ルザ川													
		モセカルベツ川													モセカルベツ
		サシルイ川					サシルイ								羅 白
		羅白川					羅 白								春苧古丹
		春苧古丹川					春苧古丹								植 別
		植別川													
		根室北部													
		元崎無異川					元崎無異								元崎無異
		薫別川					薫 別								薫 別
		古多糠川													
		忠類川													忠 類
		伊茶仁川					伊茶仁								伊茶仁
		標津川					標 津								根 室 中標津 上標津 標 津
根室中部															
地区計			5	6	2	0	6	川11 海2	川9	2	2	0	0	0	セ2,民10
室	南	当幌川					当 幌								計根別 当 幌
		春別川					春 別								
		床丹川					床 丹								床 丹
		西別川					西 別								虹 別 奥西別 西 本 別
		風蓮川					風 蓮								
		別当賀川					別当賀								別当賀
		オンネベツ川													
		第2ホニオイ川													
根室南部															
地区計			5	3	0	0	5	川8 海1	川8	0	0	0	0	0	セ1,民7
海区計			10	9	2	0	11	川19 海3	川17	2	2	0	0	0	セ3,民17

- 注1:水系欄の は海中飼育等実施沿岸域.
 2:捕獲実施魚種欄の は捕獲採卵河川(基準事業費対象), は補充河川のうち不足時採卵.
 3:捕獲場欄の地区計,海区計には不足時採卵河川は除く.
 4:ふ化場欄中の太字はセンター,()は道立.

海区	地区	水系	捕獲実施魚種				捕獲場	放流実施魚種						ふ化場	
			サケ	カラフトマス	サクラマス	ベニザケ		サケ	カラフトマス	そ上系サクラマス		池産系サクラマス			ベニザケ
										稚魚	幼魚	稚魚	幼魚		
え	東	チャラベツ川													落石
		根室以東													
		幌戸川					幌戸								
		新川													
		藻散布川					藻散布								
		別寒辺牛川					別寒辺牛								
		釧路東部													
		チョロベツ川													
		釧路川					釧路								鶴居 美留和 標茶 オソツベツ 芦別
		庶路川													
茶路川													茶路		
釧路西部															
	地区計		1	1	0	1	1	川8 海3	川1 海1	0	0	0	0	1	セ1,民6
り	西	音別川													音別
		厚内川													
		十勝川					幕別 千代田								十勝 幕別 札内 更別第1
		十勝北部													
		当縁川													
		歴舟川					歴舟								更生
		小紋別川					小紋別								小紋別
		豊似川													
		楽古川					楽古								楽古
		広尾川					広尾								広尾
音調津川															
十勝南部															
猿留川					猿留								猿留		
	地区計		3	0	0	0	4	川11 海2	0	0	0	0	0	0	セ1,民9
海区計		4	1	0	1	5	川19 海5	川1 海1	0	0	0	0	1	セ2,民15	

注1:水系欄の は海中飼育等実施沿岸域.

2:捕獲実施魚種欄の は捕獲採卵河川(基準事業費対象), は補充河川のうち不足時採卵.

3:捕獲場欄の地区計,海区計には不足時採卵河川は除く.

4:ふ化場欄中の太字はセンター,()は道立.

海区	地区	水系	捕獲実施魚種				捕獲場	放流実施魚種						ふ化場	
			サケ	カラフトマス	サクラマス	ベニザケ		サケ	カラフトマス	モ上系サクラマス稚魚	サクラマス幼魚	池産系サクラマス稚魚	サクラマス幼魚		ベニザケ
え	日高	歌別川					歌別								歌別
		仁雁別川					仁雁別								
		様似川													
		日高幌別川					日高幌別								日高春別 日高幌別
		元浦川													元浦
		三石川					三石								三石
		静内川					静内								静内 豊新
		新冠川					新冠								新冠
		厚別川													
		沙流川					沙流								沙流
地区計		6	0	0	1	6	川10	0	0	0	0	0	1	セ1,民8	
り	胆振	鶴川					鶴川								
		安平川													
		錦多峰川					錦多峰								錦多峰
		社台川													
		白老川					白老								白老
		敷生川					敷生								敷生
		アヨロ川					アヨロ								アヨロ
登別川					登別								登別		
地区計		5	0	0	0	5	川7	0	0	0	0	0	1	民5	
も	噴火湾	千舞別川													千舞別
		気仙川													気仙
		気門別川													関内
		長流川					長流								
		貫気別川					貫気別								貫気別
		胆振西部													
		静狩川													長万部
		長万部川					長万部								
		国縫川					国縫								
		遊楽部川					遊楽部								八雲 遊楽部
落部川															
鳥崎川					鳥崎										
尾白内川													(森) 尾白内		
渡島北部															
地区計		4	0	1	0	4	川11 海2	0	1	0	1	0	0	セ1,道1,民7	
西	道南	鹿部川					鹿部								鹿部
		常路川					常路								
		大船川					大船								大船
		矢尻川					矢尻								椴法華
		尻岸内川					尻岸内								尻岸内
		原木川					原木								
		汐泊川					汐泊								汐泊
		大野川					大野								
		戸切地川					戸切地								上磯 上磯中野
		茂辺地川					茂辺地								茂辺地
		大当別川					大当別								
		亀川					亀川								亀川
木古内川															
知内川					知内								知内		
福島川					福島								福島		
地区計		8	0	0	0	8	川15 海2	0	0	0	1	1	0	民11	
海区計		23	0	1	1	23	川43 海2	0	1	0	2	1	2	セ2,道1,民31	
北海道計		58	22	7	2	64	川141 海22	川42 海3	8	6	26	23	3	セ13,道3, 民116	

北海道におけるさけ・ます人工ふ化放流計画総括表

注1：捕獲場数は捕獲採卵河川における捕獲場の合計数。()内は捕獲水系数。

2：ふ化場数は稚魚生産場及び幼魚生産場の合計数。

3：放流水系数の川は河川数，海は海中飼育等実施沿岸域数。

魚種	捕獲場数	捕獲数 (尾)	採卵数 (千粒)	ふ化場数	収容卵数 (千粒)	稚魚生産数 (千尾)	稚魚放流水系数	稚魚放流数 (千尾)	幼魚放流水系数	幼魚放流数 (千尾)	放流数総計 (千尾)
サケ	61 (58)	1,265,900	1,185,230	セ 10	セ 148,900	セ 129,000	川 141 海 22	セ 129,000			セ 129,000
				道 1	道 23,500	道 20,000		道 20,000			道 20,000
				民 97	民 1,012,830	民 856,400		民 856,400			民 856,400
				計 108	計 1,185,230	計 1,005,400		計 1,005,400			計 1,005,400
カラフトマス	22 (22)	381,100	168,100	セ 3	セ 8,700	セ 7,200	川 42 海 3	セ 7,200			セ 7,200
				民 25	民 159,400	民 127,000		民 127,000			民 127,000
				計 28	計 168,100	計 134,200		計 134,200			計 134,200
サクラマス (そ上系)	7 (7)	4,455	4,070	セ 6	セ 3,960	セ 3,340	川 8	セ 2,240	川 6	セ 960	セ 3,200
				道 1	道 110	道 100		道 100		道 100	
				計 7	計 4,070	計 3,440		計 2,340		計 960	計 3,300
サクラマス (池産系)				道 2	道 2,520	道 1,330	川 26	道 1,040	川 23	道 218	道 1,258
				民 3	民 4,820	民 3,520		民 1,500		民 1,665	民 3,165
				計 5	計 7,340	計 4,850		計 2,540		計 1,883	計 4,423
サクラマス (小計)	7 (7)	4,455	4,070	セ 6	セ 3,960	セ 3,340	川 34	セ 2,240	川 29	セ 960	セ 3,200
				道 2	道 2,630	道 1,430		道 1,140		道 218	道 1,358
				民 3	民 4,820	民 3,520		民 1,500		民 1,665	民 3,165
				計 11	計 11,410	計 8,290		計 4,880		計 2,843	計 7,723
ベニザケ	2 (2)	300	270	セ 2	セ 270	セ 220	川 1	セ 30	川 3	セ 150	セ 180
				計 2	計 270	計 220		計 30		計 150	計 180
北海道計	64 (61)	1,651,755	1,357,670	セ 13	セ 161,830	セ 139,760	川 156 海 22	セ 138,470	川 29	セ 1,110	セ 139,580
				道 3	道 26,130	道 21,430		道 21,140		道 218	道 21,358
				民 116	民 1,177,050	民 986,920		民 984,900		民 1,665	民 986,565
				計 132	計 1,365,010	計 1,148,110		計 1,144,510		計 2,993	計 1,147,503

捕獲場数は捕獲採卵河川における捕獲場の合計数。()内は捕獲水系数。

ふ化場数は稚魚生産場及び幼魚生産場の合計数。

放流水系数の川は河川数，海は海中飼育等実施沿岸域数。

サ ケ

北海道におけるサケ人工ふ化放流計画表（海区・地区集計表）

海区	地区	捕獲数 (尾)	採卵数 (千粒)	道内移殖卵数		収容卵数 (千粒)	稚魚 生産数 (千尾)	稚魚 放流数 (千尾)
				供給卵数 (千粒)	受給卵数 (千粒)			
オホーツク	東 部	136,100	116,000			116,000	96,000	96,000
	中 部	109,500	93,900			93,900	77,500	77,500
	西 部	68,400	66,700	14,400	6,200	58,500	49,800	44,800
	海区計	314,000	276,600	14,400	6,200	268,400	223,300	218,300
日本海	北 部	49,100	49,600	7,200	14,400	56,800	47,300	53,100
	中 部	83,000	79,800	37,100		42,700	37,000	50,500
	南 部	66,500	67,800		40,100	107,900	94,400	83,400
	海区計	198,600	197,200	44,300	54,500	207,400	178,700	187,000
根 室	北 部	147,400	129,800			129,800	108,000	108,000
	南 部	111,300	99,400	800		98,600	83,300	84,000
	海区計	258,700	229,200	800	0	228,400	191,300	192,000
えりも以東	東 部	111,000	101,960		8,820	110,780	94,100	93,400
	西 部	161,100	147,860	8,020		139,840	118,900	118,900
	海区計	272,100	249,820	8,020	8,820	250,620	213,000	212,300
えりも以西	日 高	52,000	53,010			53,010	45,900	45,900
	胆 振	33,700	33,900			33,900	28,500	28,500
	噴火湾	56,300	59,500	6,000		53,500	46,400	48,800
	道 南	80,500	86,000	2,000	6,000	90,000	78,300	72,600
	海区計	222,500	232,410	8,000	6,000	230,410	199,100	195,800
北 海 道 計		1,265,900	1,185,230	75,520	75,520	1,185,230	1,005,400	1,005,400

北海道におけるサケ人工ふ化放流計画表

注1: 捕獲場欄の()は補充河川。 2: ふ化場及び稚魚供給場欄の太字はセンター、()は道。 3: 放流水系欄の は海中飼育等実施沿岸域。

海 区	地 区	捕獲場	捕獲数 (尾)	採卵数 (千粒)	道内移殖卵数		ふ化場	収容卵数 (千粒)	稚魚 生産数 (千尾)	稚魚移動		放流水系	稚魚 放流数 (千尾)	
					供給卵数 (千粒)	受給卵数 (千粒)				供給場	稚魚数 (千尾)			
オ ホ	東 部									秋の川	1,000	ルシャ川	1,000	
		岩尾別	8,600	7,300						秋の川	5,000	岩尾別川	5,000	
		(遠音別)								来運	1,000	遠音別川	1,000	
		(奥薬別)								秋の川	4,000	奥薬別川	4,000	
		斜里	69,100	59,100			斜里	13,000	11,600			斜里川	25,000	
							秋の川	25,800	21,200					
							来運	12,700	10,200					
										秋の川	4,000	網走東部	7,000	
		(止別)					止別	6,100	5,000		来運	3,000	止別川	5,000
										相生	1,000	浦士別	1,000	
	(藻琴)					藻琴	8,800	7,000			藻琴川	7,000		
	網走	58,400	49,600			相生	21,200	17,500			網走川	31,000		
						上里	28,400	23,500						
	(能取)								上里	1,000	バイラギ川	1,000		
								相生	5,000	網走南部	8,000			
								上里	3,000					
	地区計	136,100	116,000	0	0		116,000	96,000				96,000		
イ ツ	中 部	常呂	41,600	35,600			置戸	8,600	7,000			常呂川	11,000	
		湧別	31,500	27,000			日吉	12,000	10,000			湧別川	19,500	
							丸瀬布	15,900	13,200					
							湧別5線	18,600	15,300					
		渚滑	17,400	14,900						置戸	5,000	網走西部	6,500	
							湧別5線		1,500					
	部						渚滑	17,400	14,500			渚滑川	10,500	
										日吉	1,000	興部川	5,000	
										湧別5線	1,000			
		(雄武)								渚滑	1,000			
幌内	19,000	16,400			幌内	21,400	17,500		幌内	2,000	雄武川	2,000		
									幌内	2,000	幌内川	9,500		
									湧別5線	6,500	網走北部	13,500		
								渚滑	3,000					
									幌内	4,000				
	地区計	109,500	93,900	0	0		93,900	77,500				77,500		
ク	西 部	徳志別	35,100	34,000			徳志別	12,900	11,100		新頓別	500	音標川	500
		(北見幌別)					歌登	2,400	2,000				徳志別川	11,100
							ケモマナイ	4,700	4,000		新頓別	1,100	北見幌別川	6,100
							問牧	1,400	1,200		新頓別	2,000	問牧川	3,200
										歌登	1,000	宗谷南部	1,000	
		頓別	28,100	27,700	14,400	6,200	頓別	7,900	6,800				頓別川	16,300
							中頓別	6,200	5,000					
							新頓別	19,800	17,000					
知来別	5,200	5,000			鬼志別	3,200	2,700							
									鬼志別	2,100	知来別川	6,000		
									新頓別	3,900				
									鬼志別	600	宗谷東部	600		
	地区計	68,400	66,700	14,400	6,200		58,500	49,800				44,800		
	海区計	314,000	276,600	14,400	6,200		268,400	223,300				218,300		

注1:捕獲場欄の()は補完河川. 2:ふ化場及び稚魚供給場欄の太字はセンタ-, ()は道. 3:放流水系欄の は海中飼育等実施沿岸域.

海区	地区	捕獲場	捕獲数 (尾)	採卵数 (千粒)	道内移殖卵数		ふ化場	収容卵数 (千粒)	稚魚 生産数 (千尾)	稚魚移動		放流水系	稚魚 放流数 (千尾)			
					供給卵数 (千粒)	受給卵数 (千粒)				供給場	稚魚数 (千尾)					
日	北				7,200	14,400	東ノドットマリ	1,200	1,000			東ノドットマリ川	1,000			
							東利尻	8,400	7,000			寿川	2,100			
							朝日	4,800	4,000			朝日川	1,500			
										東利尻	600		大沢川	600		
		(増幌)								中頓別	4,000		増幌川	4,650		
										朝日	650					
										中頓別	1,000					
										東利尻	4,300		宗谷西部	7,150		
										朝日	1,850					
		天塩	19,700	19,800						天塩	5,700	5,000			天塩川	13,100
		中川	2,800	2,900						中川	8,600	6,500				
		美深	900	900						問寒別	3,100	2,500				
		遠別	8,500	8,600									(道北)	3,800	遠別川	4,600
													京極	800		
													(道北)	700	風連別川	700
													中川	900	留萌北部	900
													(道北)	1,700	羽幌川	1,700
													(道北)	700	小平薬川	700
		信砂	3,000	3,000						信砂	1,500	1,300	(道北)	3,000	信砂川	4,300
暑寒別	14,200	14,400				(道北)	23,500	20,000			暑寒別川	7,600				
									(道北)	2,500	留萌南部	2,500				
地区計	49,100	49,600	7,200	14,400			56,800	47,300				53,100				
本	中				37,100	0					京極	3,000	浜益川	3,000		
		(厚田)							京極	2,000		厚田川	2,000			
		千歳	73,200	69,900					千歳	34,700	30,000			石狩川	30,000	
		余市	9,800	9,900					余市	4,600	4,000	真狩	2,000	余市川	6,500	
												京極	500			
		(古平)							古平	3,400	3,000	真狩	1,500	古平川	5,500	
												京極	1,000			
								真狩	500	美国川	1,500					
								京極	1,000							
								真狩	2,000	積丹川	2,000					
地区計	83,000	79,800	37,100	0			42,700	37,000				50,500				
海	南	(古宇)			38,100	2,000					真狩	1,800	古宇川	2,300		
									京極	500						
		野東	11,800	12,000					野東	400		盃川	400			
		尻別	10,100	10,300					真狩	2,000		野東川	5,500			
		(朱太)														
		(泊)										京極	2,200	朱太川	6,500	
												京極	2,200	泊川	2,200	
												真狩	1,000	千走川	3,000	
												京極	2,000			
												真狩	600	後志南部	600	
												瀬棚	800	嗣内川	800	
												瀬棚	2,000	馬場川	2,000	
		利別	27,600	28,200					瀬棚	21,200	18,000			利別川	12,000	
												瀬棚	1,000	良瑠石川	1,000	
												京極	3,000	小川	3,000	
												京極	1,000			
		(相沼内)								相沼内	3,600	3,000	上ノ国	4,000	相沼内川	8,000
													京極	1,000	檜山北部	3,200
													瀬棚	2,200		
													京極	1,000	姫川	1,000
厚沢部	10,700	10,900				南檜山	6,600	5,400	上ノ国	3,600	厚沢部川	8,500				
天の	6,300	6,400				上ノ国	14,100	12,500	京極	3,000	天の川	7,900				
									京極	1,000	石崎川	1,000				
									京極	2,000	檜山南部	2,500				
									南檜山	500						
									福島	1,000	小鴨津川	1,000				
									福島	2,300	及部川	4,000				
地区計	66,500	67,800	0	40,100			107,900	94,400				83,400				
海区計	198,600	197,200	44,300	54,500			207,400	178,700				187,000				

注1:捕獲場欄の()は補完河川. 2:ふ化場及び稚魚供給場欄の太字はセンター, ()は道. 3:放流水系欄の は海中飼育等実施沿岸域.

海 区	地 区	捕獲場	捕獲数 (尾)	採卵数 (千粒)	道内移殖卵数		ふ化場	収容卵数 (千粒)	稚魚 生産数 (千尾)	稚魚移動		放流水系	稚魚 放流数 (千尾)					
					供給卵数 (千粒)	受給卵数 (千粒)				供給場	稚魚数 (千尾)							
根	北									中標津	500	モイレウシ川	500					
										モセカルベツ 中標津	3,000 1,000	ルサ川	4,000					
									モセカルベツ	7,600	6,400	中標津	1,000	モセカルベツ川	4,000			
		羅白	10,000	8,800				羅白	5,900	4,900	モセカルベツ 元崎無異 標津	400 200 4,000	羅白川	9,500				
		春苺古丹	10,000	8,800							植別 元崎無異 中標津	3,000 4,500 4,500	春苺古丹川	12,000				
												植別	7,200	6,000	植別川	2,000		
												中標津 植別	1,000 1,000	根室北部	2,000			
		(元崎無異)										元崎無異	21,300	17,700	元崎無異川	13,000		
		薫別	10,000	8,800								薫別	12,000	10,000	薫別川	7,000		
												忠類	6,000	5,000	忠類川	5,000		
	伊茶仁	11,000	9,800								伊茶仁	9,800	8,000	伊茶仁川	8,000			
	標津	106,400	93,600								中標津 上標津 標津	30,000 10,800 19,200	25,000 9,000 16,000	標津川	38,000			
												薫別	3,000	根室中部	3,000			
	地区計	147,400	129,800	0	0				129,800	108,000				108,000				
	室	南	当幌	23,400	21,000							計根別	12,000	10,000	奥西別	2,000	当幌川	9,000
			(春別)												床丹 奥西別	1,000 1,000	春別川	2,000
			床丹	4,700	4,200							床丹	13,200	11,000	奥西別	1,500	床丹川	5,000
			西別	64,400	57,400							虹別 奥西別	28,600 14,400	25,000 12,000			西別川	39,000
			風蓮	4,000	3,600										奥西別 西別	1,000 5,000	風蓮川	6,000
			別当賀	14,800	13,200	800						別当賀	1,600	1,300	床丹 西別 奥西別 落石	1,500 2,000 1,500 700	別当賀川	7,000
															床丹 西別	2,000 1,000	オンネベツ川	3,000
															床丹	500	第2ホニオイ川	500
															計根別 床丹 奥西別 西別	3,000 2,500 2,000 5,000	根室南部	12,500
地区計			111,300	99,400	800	0				98,600	83,300					84,000		
海区計	258,700	229,200	800	0				228,400	191,300					192,000				

注1: 捕獲場欄の()は補完河川. 2: ふ化場及び稚魚供給場欄の太字はセンター, ()は道. 3: 放流水系欄の は海中飼育等実施沿岸域.

海区	地区	捕獲場	捕獲数 (尾)	採卵数 (千粒)	道内移殖卵数		ふ化場	収容卵数 (千粒)	稚魚 生産数 (千尾)	稚魚移動		放流水系	稚魚 放流数 (千尾)		
					供給卵数 (千粒)	受給卵数 (千粒)				供給場	稚魚数 (千尾)				
え り も 以 東	東 部					800	落石	4,900	4,100						
		(幌戸)								落石	3,400	根室以東	3,400		
											オソツベツ	1,800	幌戸川	1,800	
											オソツベツ	800	新川	800	
		(藻散布)									美留和	500			
											オソツベツ	1,000	藻散布川	3,000	
											標茶	1,500			
		(別寒辺牛)									美留和	2,190	別寒辺牛川	3,800	
											標茶	1,610			
											美留和	2,500			
										オソツベツ	3,800	釧路東部	9,000		
										標茶	2,700				
										オソツベツ	2,000	チョロベツ川	2,000		
								鶴居	10,700	9,100					
								美留和	33,800	28,700					
								オソツベツ	20,000	17,000			釧路川	54,800	
								標茶	14,480	12,300					
								芦別	17,300	14,700					
											美留和	4,600	庶路川	4,600	
											茶路	9,600	8,200	茶路川	7,200
										標茶	2,000				
										茶路	1,000		釧路西部	3,000	
	地区計		111,000	101,960	0	8,820		110,780	94,100				93,400		
	西 部					8,020	音別	10,600	9,000				音別川	9,000	
										幕別	1,500	厚内川	1,500		
								十勝	17,900	15,300					
								幕別	28,000	23,800			十勝川	60,500	
								札内	28,500	24,200					
								更別第1	12,900	11,000					
											札内	3,000	十勝北部	3,000	
											更別第1	1,700	当縁川	1,700	
											更生	5,900	4,930	幕別	2,000
											更別第1	3,510		歴舟川	8,100
										小紋別	2,900	2,470	更生	2,340	
										更別第1	2,090		小紋別川	6,900	
										広尾	3,000		豊似川	3,000	
										楽古	3,540	3,000	広尾	400	
										楽古	21,400	18,200		楽古川	3,400
										広尾	21,400	18,200		広尾川	11,800
										広尾	1,000		音調津川	1,000	
										猿留	4,600	4,200		猿留川	7,000
										広尾	2,000		十勝南部	2,000	
	地区計		161,100	147,860	8,020	0		139,840	118,900				118,900		
	海区計		272,100	249,820	8,020	8,820		250,620	213,000				212,300		

注1: 捕獲場欄の()は補充河川. 2: ふ化場及び稚魚供給場欄の太字はセンター, ()は道. 3: 放流水系欄の は海中飼育等実施沿岸域.

海 区	地 区	捕獲場	捕獲数 (尾)	採卵数 (千粒)	道内移植卵数		ふ化場	収容卵数 (千粒)	稚魚 生産数 (千尾)	稚魚移動		放流水系	稚魚 放流数 (千尾)	
					供給卵数 (千粒)	受給卵数 (千粒)				供給場	稚魚数 (千尾)			
え	日 高	歌別	10,700	11,000			歌別	11,000	9,450			歌別川	6,800	
		(仁雁別)									歌別 日高春別 日高幌別	2,650 450 400	仁雁別川	3,500
											日高春別 日高幌別	350 950	様似川	1,300
		日高幌別	15,100	15,300			日高春別 日高幌別	3,650 8,650	3,150 7,500	元浦	1,450	日高幌別川	7,600	
							元浦	3,000	2,600	日高幌別	2,350	元浦川	3,500	
		三石	5,600	5,720			三石	5,120	4,500	豊畑	500	三石川	5,000	
		静内	10,200	10,400			静内 豊畑	7,300 6,420	6,400 5,450			静内川	9,000	
		新冠	5,600	5,770			新冠	4,750	4,150	豊畑	850	新冠川	4,000	
											新冠	1,000	厚別川	1,000
		沙流	4,800	4,820			沙流		2,700	豊畑	1,500	沙流川	4,200	
地区計		52,000	53,010	0	0			53,010	45,900			45,900		
り	胆 振	(鶴川)								錦多峰 白老 アヨロ 登別 敷生	200 400 200 200 1,200	鶴川	2,200	
		錦多峰	4,400	4,400			錦多峰	4,400	3,700			錦多峰川	3,500	
											白老	800	社台川	800
		白老	8,900	9,000			白老	9,700	8,200			白老川	7,000	
		敷生	10,900	11,000			敷生	11,000	9,200			敷生川	8,000	
		アヨロ	5,000	5,000			アヨロ	5,000	4,200			アヨロ川	4,000	
		登別	4,500	4,500			登別	3,800	3,200			登別川	3,000	
地区計		33,700	33,900	0	0			33,900	28,500			28,500		
も	噴 火 湾													
		長流	6,300	6,400							気仙 関内	500 3,000	長流川	3,500
		貫気別	9,700	9,900			貫気別	4,600	3,900	千舞別	3,000	貫気別川	6,900	
											千舞別 気仙 関内	600 500 400	胆振西部	1,500
							長万部	3,900	3,300				静狩川	2,300
		(長万部)									長万部	1,000	長万部川	1,000
		(国縫)									遊楽部	2,000	国縫川	2,000
		遊楽部	31,500	33,800	6,000		八雲 遊楽部	8,300 18,600	7,500 16,200				遊楽部川	16,700
											遊楽部	3,500	落部川	3,500
鳥崎	8,800	9,400							尾白内	5,000	鳥崎川	5,000		
									榎法華	2,400	尾白内川	2,400		
									遊楽部 尾白内	1,500 500	渡島北部	2,000		
地区計		56,300	59,500	6,000	0			53,500	46,400			48,800		
西	道 南	鹿部	3,700	4,000			鹿部	3,000	2,600	榎法華	1,000	鹿部川	2,900	
		(常路)									鹿部 榎法華	700 300	常路川	1,000
		大船	5,600	6,000			大船	3,000	2,600	榎法華	2,100	大船川	4,700	
		(矢尻)					榎法華	20,000	17,400				矢尻川	4,000
		尻岸内	10,700	11,400			尻岸内	7,200	6,300	榎法華	1,700	尻岸内川	7,500	
		(原木)									榎法華 尻岸内	2,000 500	原木川	2,500
		汐泊	10,300	11,000			汐泊	5,200	4,500	榎法華	3,900	汐泊川	8,400	
		(大野)									上磯	1,500	大野川	1,500
		戸切地	18,600	19,850			上磯 上磯中野	11,600 11,600	10,300 10,300				戸切地川	9,000
		茂辺地	17,800	19,050			茂辺地	1,700	1,500	上磯	8,100	茂辺地川	9,600	
		(大当別)									上磯 上磯中野	700 1,300	大当別川	2,000
		(亀川)									福島	1,700	亀川	3,500
											福島	1,000	木古内川	1,000
知内	10,900	11,600	2,000		知内	11,600	10,000				知内川	10,000		
福島	2,900	3,100			福島	13,000	11,000				福島川	5,000		
地区計		80,500	86,000	2,000	6,000			90,000	78,300			72,600		
海区計		222,500	232,410	8,000	6,000			230,410	199,100			195,800		
北海道計		1,265,900	1,185,230	75,520	75,520			1,185,230	1,005,400			1,005,400		

北海道におけるサケ海中飼育詳細計画

海区	地区	沿岸域	稚魚移動		放流箇所	稚魚放流数(千尾)	備考
			供給場	稚魚数(千尾)			
オホーツク	東部	網走東部	秋の川	1,500	文吉湾	1,500	
			秋の川	2,500	ウトロ漁港	2,500	
			来 運	2,000	知布泊漁港	2,000	
			来 運	1,000	斜里漁港	1,000	
		網走南部	上 里	3,000	網走港湾	3,000	
			相 生	5,000	能取漁港	5,000	
	地区計				6箇所	15,000	
	中部	網走西部	置 戸	2,000	常呂漁港	2,000	
			置 戸	1,000	サロマ第2湖口	1,000	
			置 戸	2,000	サロマ湖トカロチ	2,000	
			湧別5線	700	湧別漁港	700	
			湧別5線	400	湧別湖南	400	
			湧別5線	400	湧別湖北	400	
		網走北部	湧別5線	500	コムケ湖	1,500	
			渚 滑	1,000			
			湧別5線	3,000	紋別港湾	5,000	
			渚 滑	2,000			
			湧別5線	3,000	沙留漁港	3,000	
			幌 内	2,000	興部漁港	2,000	
			幌 内	500	沢木漁港	500	
幌 内			500	雄武漁港	500		
幌 内	500	元稲府漁港	500				
幌 内	500	幌内漁港	500				
地区計				14箇所	20,000		
西部	宗谷南部	歌 登	143	乙忠部漁港	143		
		歌 登	143	山白漁港	143		
		歌 登	143	徳志別漁港	143		
		歌 登	143	岡島漁港	143		
		歌 登	143	枝幸港湾	143		
		歌 登	142	間牧港湾	142		
	宗谷東部	歌 登	143	目梨泊漁港	143		
		鬼志別	300	浜猿払漁港	300		
		鬼志別	300	宗谷港湾	300		
		地区計				9箇所	1,600
海区計				29箇所	36,600		
日本海	北部	宗谷西部	中頓別	1,000	抜海漁港	1,000	
			東利尻	1,000	鬼脇港湾	2,000	
			朝 日	1,000			
			朝 日	500	旭浜漁港	500	
			東利尻	500	南浜漁港	500	
			東利尻	500	稚内港湾	500	
			東利尻	1,200	香深井漁港	1,200	
			東利尻	600	船泊港湾	600	
		朝 日	350	西稚内漁港	350		
		東利尻	500	稚咲内漁港	500		
		留萌北部	中 川	900	天塩港湾	900	
			(道北)	300	豊岬漁港	300	
			(道北)	300	苫前漁港	300	
			(道北)	300	鬼鹿漁港	300	
	(道北)		600	礼受漁港	600		
	(道北)		400	別苅漁港	400		
	(道北)	600	雄冬漁港	600			
	地区計				16箇所	10,550	
	南部	後志南部	真 狩	200	盃漁港	200	
			真 狩	400	泊漁港	400	
		檜山北部	瀬 棚	100	虹羅漁港	100	
			瀬 棚	100	瀬棚港湾	100	
			瀬 棚	2,000	鷯泊漁港	2,000	
			京 極	1,000	長磯漁港	1,000	
		檜山南部	南檜山	500	泊漁港	500	
			京 極	500	江差港湾	500	
京 極			1,000	五勝手漁港	1,000		
京 極			500	小砂子漁港	500		
地区計				10箇所	6,300		
海区計				26箇所	16,850		

海区	地区	沿岸域	稚魚移動		放流箇所	稚魚放流数(千尾)	備考
			供給場	稚魚数(千尾)			
根室	北部	根室北部	中標津	1,000	峰浜漁港	2,000	
			植 別	1,000			
		根室中部	薫 別	3,000	薫別漁港	3,000	
			地区計				2箇所
	南部	根室南部	計根別	1,500	尾岱沼漁港	1,500	
			計根別	500	野付湾	500	
			床 丹	2,000	床丹地先	3,000	
			計根別	1,000			
			奥西別	2,000	別海漁港	4,000	
			西 別	2,000			
西 別	3,000	風蓮湖	3,000				
床 丹	500	トーサムボロ漁港	500				
地区計				6箇所	12,500		
海区計				8箇所	17,500		
えりも	東部	根室以東	落 石	1,000	沖根婦漁港	1,000	
			落 石	1,000	昆布盛地先	1,000	
			落 石	1,400	三里浜地先	1,400	
		釧路東部	オソツベツ	1,300	霧多布港湾沖	3,000	
			標 茶	1,700			
			美留和	500	藻散布漁港	1,000	
			オソツベツ	500			
		釧路西部	美留和	2,000	厚岸漁港	5,000	
			オソツベツ	2,000			
			標 茶	1,000	老者舞漁港	1,000	
	釧路西部	標 茶	1,000	昆布森漁港	1,000		
		茶 路	1,000	白糠漁港	1,000		
	地区計				9箇所	15,400	
	西部	十勝北部	札 内	3,000	厚内漁港	3,000	
広 尾			1,000	十勝港湾	1,000		
十勝南部		広 尾	1,000	音調津漁港	1,000		
		地区計				3箇所	5,000
海区計				12箇所	20,400		
えりも以西	噴火湾	胆振西部	気 仙	500	礼文漁港沖	500	
			千舞別	600	有珠漁港沖	600	
		渡島北部	闊 内	400	虹田漁港沖	400	
			遊楽部	1,500	落部漁港	1,500	
		尾白内	500	森漁港	500		
		地区計				5箇所	3,500
海区計				5箇所	3,500		
全 道 計				80箇所	94,850		

北海道におけるサケ人工ふ化放流計画表（期別集計表）

海 区	地 区	期 別	捕 獲 数 (尾)	採 卵 数 (千粒)	道内移殖卵数		収 容 卵 数 (千粒)	稚 魚 生 産 数 (千尾)	稚 魚 放 流 数 (千尾)	
					供 給 卵 数 (千粒)	受 給 卵 数 (千粒)				
才 木 川	東 部	前 期	34,700	29,800	0	0	29,800	24,500	24,500	
		中 期	60,200	52,300	0	0	52,300	43,700	43,700	
		後 期	41,200	33,900	0	0	33,900	27,800	27,800	
		地区計	136,100	116,000	0	0	116,000	96,000	96,000	
	中 部	前 期	25,500	22,000	0	0	22,000	18,000	18,000	
		中 期	69,800	59,800	0	0	59,800	49,400	49,400	
		後 期	14,200	12,100	0	0	12,100	10,100	10,100	
		地区計	109,500	93,900	0	0	93,900	77,500	77,500	
	西 部	前 期	30,100	29,500	7,800	3,700	25,400	21,500	18,500	
		中 期	30,200	29,300	6,600	2,500	25,200	21,700	19,700	
		後 期	8,100	7,900	0	0	7,900	6,600	6,600	
		地区計	68,400	66,700	14,400	6,200	58,500	49,800	44,800	
	海 区 計			314,000	276,600	14,400	6,200	268,400	223,300	218,300
日 本 海	北 部	前 期	32,600	33,100	4,700	7,800	36,200	29,900	33,700	
		中 期	16,500	16,500	2,500	6,600	20,600	17,400	19,400	
		後 期	0	0	0	0	0	0	0	
		地区計	49,100	49,600	7,200	14,400	56,800	47,300	53,100	
	中 部	前 期	62,800	59,400	33,200	0	26,200	22,600	33,600	
		中 期	18,500	18,700	3,900	0	14,800	13,000	15,500	
		後 期	1,700	1,700	0	0	1,700	1,400	1,400	
		地区計	83,000	79,800	37,100	0	42,700	37,000	50,500	
	南 部	前 期	50,300	51,400	0	34,200	85,600	75,070	65,570	
		中 期	16,200	16,400	0	5,900	22,300	19,330	17,830	
		後 期	0	0	0	0	0	0	0	
		地区計	66,500	67,800	0	40,100	107,900	94,400	83,400	
	海 区 計			198,600	197,200	44,300	54,500	207,400	178,700	187,000
根 室	北 部	前 期	41,600	36,600	0	0	36,600	30,500	30,500	
		中 期	58,400	51,500	0	0	51,500	42,800	42,800	
		後 期	47,400	41,700	0	0	41,700	34,700	34,700	
		地区計	147,400	129,800	0	0	129,800	108,000	108,000	
	南 部	前 期	38,600	34,400	800	0	33,600	28,300	29,000	
		中 期	45,400	40,400	0	0	40,400	34,200	34,200	
		後 期	27,300	24,600	0	0	24,600	20,800	20,800	
		地区計	111,300	99,400	800	0	98,600	83,300	84,000	
	海 区 計			258,700	229,200	800	0	228,400	191,300	192,000

海 区	地 区	期 別	捕獲数 (尾)	採卵数 (千粒)	道内移殖卵数		収容卵数 (千粒)	稚魚 生産数 (千尾)	稚魚 放流数 (千尾)	
					供給卵数 (千粒)	受給卵数 (千粒)				
え り も 以 東	東 部	前期	43,100	39,550	0	5,280	44,830	38,040	37,340	
		中期	47,800	43,920	0	3,540	47,460	40,340	40,340	
		後期	20,100	18,490	0	0	18,490	15,720	15,720	
		地区計	111,000	101,960	0	8,820	110,780	94,100	93,400	
	西 部	前期	63,600	58,360	4,480	0	53,880	45,790	45,790	
		中期	75,800	69,610	3,540	0	66,070	56,140	56,140	
		後期	21,700	19,890	0	0	19,890	16,970	16,970	
		地区計	161,100	147,860	8,020	0	139,840	118,900	118,900	
	海区計			272,100	249,820	8,020	8,820	250,620	213,000	212,300
	え り も 以 西	日 高	前期	14,100	14,270	0	0	14,270	12,370	12,370
中期			21,800	22,180	0	0	22,180	19,150	19,150	
後期			16,100	16,560	0	0	16,560	14,380	14,380	
地区計			52,000	53,010	0	0	53,010	45,900	45,900	
胆 振		前期	8,700	8,750	0	0	8,750	7,350	7,350	
		中期	13,100	13,250	0	0	13,250	11,100	11,100	
		後期	11,900	11,900	0	0	11,900	10,050	10,050	
		地区計	33,700	33,900	0	0	33,900	28,500	28,500	
噴 火 湾		前期	12,900	13,550	0	0	13,550	11,800	11,800	
		中期	17,800	18,800	0	0	18,800	16,300	16,300	
		後期	25,600	27,150	6,000	0	21,150	18,300	20,700	
		地区計	56,300	59,500	6,000	0	53,500	46,400	48,800	
道 南		前期	23,100	24,700	0	0	24,700	21,350	19,050	
		中期	26,900	28,600	2,000	0	26,600	23,250	22,250	
		後期	30,500	32,700	0	6,000	38,700	33,700	31,300	
		地区計	80,500	86,000	2,000	6,000	90,000	78,300	72,600	
海区計			222,500	232,410	8,000	6,000	230,410	199,100	195,800	
北海道計			1,265,900	1,185,230	75,520	75,520	1,185,230	1,005,400	1,005,400	

北海道におけるサケ人工ふ化放流計画表（前期）

注1: 捕獲場欄の()は補完河川. 2: ふ化場及び稚魚供給場欄の太字はセンタ-, ()は道. 3: 放流水系欄の は海中飼育等実施沿岸域.

海 区	地 区	捕獲場	捕獲数 (尾)	採卵数 (千粒)	道内移殖卵数		ふ化場	収容卵数 (千粒)	稚魚 生産数 (千尾)	稚魚移動		放流水系	稚魚 放流数 (千尾)		
					供給卵数 (千粒)	受給卵数 (千粒)				供給場	稚魚数 (千尾)				
オ ホ	東 部	岩尾別	2,700	2,300							秋の川	1,900	岩尾別川	1,900	
		(遠音別)													
		(奥藻別)													
		斜里	17,100	14,800					斜里 秋の川 来運	2,200 7,800 2,000	2,000 6,400 1,600			斜里川	5,100
		(止別)													
		(藻琴)													
		網走	14,900	12,700					相生 上里	6,000 6,700	5,000 5,500			網走川	7,500
		(能取)													
												相生 上里	2,000 1,000		網走南部
	地区計		34,700	29,800	0	0			29,800	24,500				24,500	
	中 部	常呂	4,900	4,200					置戸 日吉	1,200 3,000	1,000 2,500			常呂川	2,500
		湧別	6,800	5,800					丸瀬布	5,800	4,800			湧別川	4,800
												置戸	1,000	網走西部	1,000
		渚滑	5,500	4,900					渚滑	4,900	4,000			渚滑川	2,700
(雄武)												幌内	300	雄武川	300
幌内		8,300	7,100					幌内	7,100	5,700			幌内川	2,400	
											渚滑 幌内	1,300 3,000	網走北部	4,300	
地区計		25,500	22,000	0	0			22,000	18,000				18,000		
ツ ク	西 部											新頓別	500	音標川	500
		徳志別	17,900	17,500	5,400				徳志別	5,600	4,800			徳志別川	4,800
		(北見幌別)							歌登	2,400	2,000			北見幌別川	1,000
									問牧	1,400	1,200	新頓別	1,400	問牧川	2,600
												歌登	1,000	宗谷南部	1,000
		頓別	9,200	9,100	1,200	3,700			頓別 中頓別 新頓別 鬼志別	2,500 3,700 8,100 1,700	2,100 3,000 7,000 1,400			頓別川	6,000
	知来別	3,000	2,900	1,200								鬼志別 新頓別	800 1,200	知来別川	2,000
												鬼志別	600	宗谷東部	600
	地区計		30,100	29,500	7,800	3,700			25,400	21,500				18,500	
海区計		90,300	81,300	7,800	3,700			77,200	64,000				61,000		

注1:捕獲場欄の()は補充河川. 2:ふ化場及び稚魚供給場欄の太字はセンター, ()は道. 3:放流水系欄の は海中飼育等実施沿岸域.

海区	地区	捕獲場	捕獲数 (尾)	採卵数 (千粒)	道内移殖卵数		ふ化場	収容卵数 (千粒)	稚魚 生産数 (千尾)	稚魚移動		放流水系	稚魚 放流数 (千尾)						
					供給卵数 (千粒)	受給卵数 (千粒)				供給場	稚魚数 (千尾)								
日本海	北				3,700	7,800	東ノドットマリ	1,200	1,000			東ノドットマリ川	1,000						
							東利尻	4,200	3,500			寿川	800						
							朝日	2,400	2,000			朝日川	500						
		(増幌)										中頓別	2,000	増幌川	2,000				
												中頓別	1,000	宗谷西部	5,200				
												東利尻	2,700						
												朝日	1,500						
			天塩	12,100			12,200	3,700	7,800	天塩	2,900	2,500			天塩川	8,000			
			中川	2,800			2,900			中川	7,000	5,200							
			美深	0			0			問寒別	1,500	1,200							
		部		遠別			5,600	5,700	1,000	7,800					(道北)	2,300	遠別川	3,100	
																(道北)	800		
																(道北)	400	風連別川	400
																中川	900	留萌北部	900
													(道北)	1,100	羽幌川	1,100			
													(道北)	700	小平薬川	700			
			信砂	2,500	2,500	信砂	1,500	1,300			(道北)	1,600	信砂川	2,900					
			暑寒別	9,600	9,800	(道北)	15,500	13,200					暑寒別川	4,600					
												(道北)	2,500	留萌南部	2,500				
			地区計	32,600	33,100	4,700	7,800					36,200	29,900			33,700			
	中					27,900	5,300					京極	2,000	浜益川	2,000				
		(厚田)											京極	1,500	厚田川	1,500			
		千歳	54,600	51,100	千歳			20,600	17,700						石狩川	17,700			
		余市	8,200	8,300	余市			3,000	2,600	真狩	1,500	500	余市川	4,600					
		(古平)			古平			2,600	2,300	真狩	1,500	1,000	古平川	4,800					
												真狩	500	美国川	1,500				
										京極	1,000		1,500						
		地区計	62,800	59,400	33,200	0			26,200	22,600				33,600					
	南		(古宇)			28,900	5,300					真狩	1,370	古宇川	1,870				
													京極	500					
			野束	10,200	10,400			岩内	4,100	3,500	真狩	400	盃川	400					
			尻別	7,700	7,900			真狩	10,300	9,470	真狩	1,100	野束川	4,600					
		(朱太)			真狩			32,800	29,400					尻別川	5,000				
		(泊)			寿都			5,300	4,500	京極	2,000	朱太川	6,500						
										京極	1,100	泊川	1,100						
										真狩	1,000	千走川	3,000						
										京極	2,000								
									真狩	600	後志南部	600							
									瀬棚	800	嗣内川	800							
									瀬棚	1,000	馬場川	1,000							
利別		19,900	20,400	瀬棚	15,300			13,000			利別川	9,000							
									瀬棚	1,000	良瑠石川	1,000							
									京極	3,000	小川	3,000							
(相沼内)				相沼内	2,000			1,700	京極	1,000	相沼内川	6,400							
									上ノ国	3,700									
									京極	1,000	檜山北部	2,200							
									瀬棚	1,200									
						京極	1,000	姫川	1,000										
厚沢部	8,100	8,200	南檜山	6,300	5,200	上ノ国	1,300	厚沢部川	6,000										
天の	4,400	4,500	上ノ国	9,500	8,300	京極	3,000	天の川	6,300										
						京極	1,000	石崎川	1,000										
						京極	2,000	檜山南部	2,500										
						南檜山	500												
						福島	2,300	及部川	2,300										
	地区計	50,300	51,400	0	34,200			85,600	75,070			65,570							
	海区計	145,700	143,900	37,900	42,000			148,000	127,570			132,870							

注1: 捕獲場欄の () は補充河川. 2: ふ化場及び稚魚供給場欄の太字はセンター, () は道. 3: 放流水系欄の は海中飼育等実施沿岸域.

海区	地区	捕獲場	捕獲数 (尾)	採卵数 (千粒)	道内移植卵数		ふ化場	収容卵数 (千粒)	稚魚 生産数 (千尾)	稚魚移動		放流水系	稚魚 放流数 (千尾)			
					供給卵数 (千粒)	受給卵数 (千粒)				供給場	稚魚数 (千尾)					
根	北									中標津	1,000	ルサ川	1,000			
										中標津	1,000	モセカルベツ川	1,000			
		羅白	3,400	3,000			羅白	2,400	2,000				羅白川	2,000		
		春茹古丹	3,400	3,000							中標津	4,500	春茹古丹川	4,500		
		(元崎無異)					元崎無異	3,600	3,000				元崎無異川	3,000		
		薫別	3,400	3,000			薫別	4,800	4,000					薫別川	2,000	
		伊茶仁	3,400	3,000			伊茶仁	3,000	2,500					伊茶仁川	2,500	
		標津	28,000	24,600			中標津	17,400	14,500					標津川	11,500	
							上標津	5,400	4,500							
												薫別	2,000	根室中部	2,000	
		地区計	41,600	36,600	0	0			36,600	30,500					30,500	
	南	当幌	9,400	8,400			計根別	6,000	5,000				当幌川	3,500		
		(春別)														
		床丹	1,300	1,200			床丹	6,000	5,000				床丹川	2,500		
		西別	21,200	18,800			虹別	5,600	5,000							
							西別	8,400	7,000					西別川	11,000	
							本別	6,000	5,000							
		別当賀	6,700	6,000	800		別当賀	1,600	1,300			西別	3,000	風蓮川	3,000	
												西別	1,000	別当賀川	3,000	
												落石	700			
												床丹	1,000	オンネベツ川	1,000	
		地区計	38,600	34,400	800	0			33,600	28,300					29,000	
海区計	80,200	71,000	800	0			70,200	58,800					59,500			
えり	東															
		(幌戸)										落石	2,100			
													落石	1,400	根室以東	1,400
													オソツベツ	1,800	幌戸川	1,800
		(藻散布)											オソツベツ	800	新川	800
		(別寒辺牛)											オソツベツ	1,000	藻散布川	1,000
													美留和	2,190	別寒辺牛川	2,190
													オソツベツ	3,800	釧路東部	3,800
													オソツベツ	1,200	チョロベツ川	1,200
		釧路	43,100	39,550	4,480		鶴居	3,400	2,900							
						美留和	12,760	10,760					釧路川	17,660		
						オソツベツ	17,190	14,610								
						芦別	3,180	2,700								
											美留和	2,520	庶路川	2,520		
地区計	43,100	39,550	0	5,280			44,830	38,040					37,340			
も	西															
		幕別千代田	49,400	45,370	4,480		音別	3,680	3,120				音別川	3,120		
							十勝	7,800	6,700							
							幕別	7,130	6,060					十勝川	23,840	
							札内	8,700	7,380							
							更別第1	8,000	6,790							
													更別第1	1,000	当縁川	1,000
		(歴舟)					更生	2,950	2,460					歴舟川	740	
		(小紋別)					小紋別	1,450	1,240				更生	1,720	小紋別川	5,050
												更別第1	2,090			
											広尾	2,000	豊似川	2,000		
(楽古)					楽古	1,180	1,000				400	楽古川	1,400			
広尾	10,600	9,690			広尾	9,690	8,240					広尾川	4,340			
											広尾	500	音調津川	500		
猿留	3,600	3,300			猿留	3,300	2,800						猿留川	2,800		
地区計	63,600	58,360	4,480	0			53,880	45,790					45,790			
海区計	106,700	97,910	4,480	5,280			98,710	83,830					83,130			

注1:捕獲場欄の()は補完河川。2:ふ化場及び稚魚供給場欄の太字はセンター、()は道。3:放流水系欄の は海中飼育等実施沿岸域。

海 区	地 区	捕獲場	捕獲数 (尾)	採卵数 (千粒)	道内移殖卵数		ふ化場	収容卵数 (千粒)	稚魚 生産数 (千尾)	稚魚移動		放流水系	稚魚 放流数 (千尾)	
					供給卵数 (千粒)	受給卵数 (千粒)				供給場	稚魚数 (千尾)			
え	日 高	歌別	3,000	3,100			歌別	3,100	2,650			歌別川	1,850	
		(仁雁別)									歌別	800	仁雁別川	800
											日高幌別	400	様似川	400
		日高幌別	3,800	3,850			日高幌別	3,850	3,400				日高幌別川	2,100
											日高幌別	900	元浦川	900
		三石	1,600	1,600			三石	1,600	1,410				三石川	1,410
		静内	2,800	2,800			静内	800	700				静内川	2,360
		豊畑					豊畑	2,000	1,660					
	新冠	1,600	1,660			新冠	1,660	1,460				新冠川	960	
										新冠	500	厚別川	500	
	沙流	1,300	1,260			沙流	1,260	1,090				沙流川	1,090	
	地区計	14,100	14,270	0	0		14,270	12,370					12,370	
	胆 振										敷生	600	鶴川	600
		錦多峰	1,100	1,100			錦多峰	1,100	950				錦多峰川	950
										白老	400	社台川	400	
白老		2,400	2,400			白老	2,400	2,000				白老川	1,600	
敷生		2,800	2,850			敷生	2,850	2,400				敷生川	1,800	
アヨロ		1,200	1,200			アヨロ	1,200	1,000				アヨロ川	1,000	
登別	1,200	1,200			登別	1,200	1,000				登別川	1,000		
地区計	8,700	8,750	0	0		8,750	7,350					7,350		
も 火 湾							千舞別	1,250	1,100			千舞別川	500	
							気仙	1,800	1,500			気仙川	500	
	長流	1,800	1,800							気仙	500	長流川	500	
	貫気別	2,800	2,850			貫気別	1,600	1,300				貫気別川	1,300	
										千舞別	600	胆振西部	1,100	
										気仙	500			
	(長万部)													
	(国縫)													
	遊楽部	6,800	7,300			八雲	2,700	2,500				遊楽部川	5,000	
	遊楽部					遊楽部	4,600	4,000						
鳥崎	1,500	1,600							尾白内	1,150	鳥崎川	1,150		
										遊楽部	1,500	渡島北部	1,750	
										尾白内	250			
地区計	12,900	13,550	0	0		13,550	11,800					11,800		
西 道 南	鹿部	900	1,000			鹿部	1,000	850				鹿部川	850	
	(常路)													
	大船	2,800	3,000			大船	3,000	2,600				大船川	2,600	
	(矢尻)													
	尻岸内	2,900	3,100			尻岸内	900	800		椴法華	1,700	尻岸内川	2,500	
	(原木)													
	汐泊	2,900	3,100			汐泊	1,300	1,100		椴法華	1,700	汐泊川	2,800	
	(大野)													
	戸切地	5,200	5,500			上磯	2,900	2,600				戸切地川	1,300	
	上磯					上磯	2,900	2,600						
	茂辺地	4,700	5,000							上磯	2,600	茂辺地川	2,600	
	(大当別)									上磯	1,300	大当別川	1,300	
	(亀川)													
	亀川					亀川	2,100	1,800				亀川	1,800	
知内	2,600	2,800			知内	2,800	2,400				知内川	2,400		
福島	1,100	1,200			福島	3,800	3,200				福島川	900		
地区計	23,100	24,700	0	0		24,700	21,350					19,050		
海 区 計	58,800	61,270	0	0		61,270	52,870					50,570		
北 海 道 計	481,700	455,380	50,980	50,980		455,380	387,070					387,070		

北海道におけるサケ海中飼育詳細計画（前期）

海区	地区	沿岸域	稚魚移動		放流箇所	稚魚放流数(千尾)	備考
			供給場	稚魚数(千尾)			
オホツケ	東部	網走東部	来 運	1,000	知布泊漁港	1,000	
		網走南部	上 里	1,000	網走港湾	1,000	
			相 生	2,000	能取漁港	2,000	
	地区計				3箇所	4,000	
	中部	網走西部	置 戸	1,000	常呂漁港	1,000	
		網走北部	渚 滑	500	コムケ湖	500	
			渚 滑	800	紋別港湾	800	
			幌 内	1,000	興部漁港	1,000	
			幌 内	500	沢木漁港	500	
			幌 内	500	雄武漁港	500	
			幌 内	500	元稲府漁港	500	
			幌 内	500	幌内漁港	500	
	地区計				8箇所	5,300	
	西部	宗谷南部	歌 登	143	乙忠部漁港	143	
			歌 登	143	山白漁港	143	
			歌 登	143	徳志別漁港	143	
			歌 登	143	岡島漁港	143	
			歌 登	143	枝幸港湾	143	
			歌 登	142	問牧港湾	142	
			歌 登	143	目梨泊漁港	143	
宗谷東部		鬼志別	300	浜猿払漁港	300		
		鬼志別	300	宗谷港湾	300		
		地区計				9箇所	1,600
海区計				20箇所	10,900		
日本海	北部	宗谷西部	中頓別	1,000	抜海漁港	1,000	
			東利尻	1,000	鬼脇港湾	2,000	
			朝 日	1,000	旭浜漁港	500	
			東利尻	500	南浜漁港	500	
			東利尻	1,200	香深井漁港	1,200	
		留萌北部	中 川	900	天塩港湾	900	
		留萌南部	(道北)	300	豊岬漁港	300	
			(道北)	300	苫前漁港	300	
			(道北)	300	鬼鹿漁港	300	
			(道北)	600	礼受漁港	600	
	(道北)		400	別笥漁港	400		
	(道北)	600	雄冬漁港	600			
	地区計				12箇所	8,600	
	南部	後志南部	真 狩	200	盃漁港	200	
		真 狩	400	泊漁港	400		
		檜山北部	瀬 棚	100	虹羅漁港	100	
			瀬 棚	100	瀬棚港湾	100	
		檜山南部	瀬 棚	1,000	鶴泊漁港	1,000	
			京 極	1,000	長磯漁港	1,000	
			南檜山	500	泊漁港	500	
京 極			500	江差港湾	500		
京 極			1,000	五勝手漁港	1,000		
京 極		500	小砂子漁港	500			
地区計				10箇所	5,300		
海区計				22箇所	13,900		

海区	地区	沿岸域	稚魚移動		放流箇所	稚魚放流数(千尾)	備考
			供給場	稚魚数(千尾)			
根室	北部	根室北部	中標津	1,000	峰浜漁港	1,000	
		根室中部	薫 別	2,000	薫別漁港	2,000	
		地区計				2箇所	3,000
	南部	根室南部	計根別	1,000	尾岱沼漁港	1,000	
			床 丹	500	床丹地先	1,000	
			計根別	500	別海漁港	2,000	
			西 別	2,000	別海漁港	2,000	
		床 丹	500	トーサムボロ漁港	500		
	地区計				4箇所	4,500	
	海区計				6箇所	7,500	
えりも	東部	根室以東	落 石	500	沖根婦漁港	500	
			落 石	500	昆布盛地先	500	
		落 石	400	三里浜地先	400		
		釧路東部	オソツベツ	1,300	霧多布港湾沖	1,300	
			オソツベツ	500	藻散布漁港	500	
	地区計				6箇所	5,200	
	西部	十勝南部	広 尾	500	十勝港湾	500	
			広 尾	500	音調津漁港	500	
		地区計				2箇所	1,000
	海区計				8箇所	6,200	
えりも以西	噴火湾	胆振西部	気 仙	500	礼文漁港沖	500	
			千舞別	600	有珠漁港沖	600	
		渡島北部	遊楽部	1,500	落部漁港	1,500	
			尾白内	250	森漁港	250	
	地区計				4箇所	2,850	
海区計				4箇所	2,850		
全道計				60箇所	41,350		

北海道におけるサケ人工ふ化放流計画表 (中期)

注1: 捕獲場欄の () は補充河川. 2: ふ化場及び稚魚供給場欄の太字はセンター, () は道. 3: 放流水系欄の は海中飼育等実施沿岸域.

海 区	地 区	捕獲場	捕獲数 (尾)	採卵数 (千粒)	道内移植卵数		ふ化場	収容卵数 (千粒)	稚魚 生産数 (千尾)	稚魚移動		放流水系	稚魚 放流数 (千尾)		
					供給卵数 (千粒)	受給卵数 (千粒)				供給場	稚魚数 (千尾)				
オ ホ	東 部	岩尾別	4,000	3,400							秋の川	1,000	ルシャ川	1,000	
		(遠音別)									秋の川	1,800	岩尾別川	1,800	
		(奥薬別)									秋の川	2,000	奥薬別川	2,000	
		斜里	32,400	28,500			斜里	4,300	3,900				斜里川	10,100	
		秋の川					秋の川	16,400	13,500						
		来運					来運	4,200	3,500						
												秋の川 来運	4,000 2,000	網走東部	6,000
		(止別)						止別	3,600	3,000				止別川	3,000
		(藻琴)						藻琴	3,400	2,900				藻琴川	2,900
		網走	23,800	20,400				相生	7,000	5,800				網走川	11,900
							上里	13,400	11,100						
	(能取)										上里	1,000	パイラギ川	1,000	
											相生 上里	2,000 2,000	網走南部	4,000	
		地区計		60,200	52,300	0	0		52,300	43,700				43,700	
イ ツ	中 部	常呂	31,800	27,200			置戸	6,000	4,800				常呂川	5,000	
		湧別	22,900	19,600			日吉	6,200	5,200				湧別川	13,400	
							丸瀬布	10,100	8,400						
							湧別5線	17,000	14,000						
											置戸 湧別5線	4,000 1,500	網走西部	5,500	
							渚滑	8,000	6,600					渚滑川	3,900
												日吉 湧別5線 渚滑 幌内	1,000 1,000 1,000 2,000	興部川	5,000
		(雄武)										幌内	1,700	雄武川	1,700
	幌内	8,800	7,500			幌内	12,500	10,400					幌内川	5,700	
											湧別5線 渚滑 幌内	6,500 1,700 1,000	網走北部	9,200	
	地区計		69,800	59,800	0	0		59,800	49,400				49,400		
ク 西 部	徳志別	13,400	12,800	2,400		徳志別	4,900	4,400				徳志別川	4,400		
	(北見幌別)					ケモナイ	4,100	3,500	新頓別	1,100		北見幌別川	4,600		
	頓別	14,600	14,400	4,200	2,500	頓別	3,200	2,800				頓別川	7,800		
						中頓別	2,500	2,000							
						新頓別	9,000	7,700							
	知来別	2,200	2,100			鬼志別	1,500	1,300			鬼志別 新頓別	1,300 1,600	知来別川	2,900	
	地区計		30,200	29,300	6,600	2,500		25,200	21,700				19,700		
	海区計		160,200	141,400	6,600	2,500		137,300	114,800				112,800		

注1:捕獲場欄の()は補充河川. 2:ふ化場及び稚魚供給場欄の太字はセンタ-, ()は道. 3:放流水系欄の は海中飼育等実施沿岸域.

海区	地区	捕獲場	捕獲数 (尾)	採卵数 (千粒)	道内移殖卵数		ふ化場	収容卵数 (千粒)	稚魚 生産数 (千尾)	稚魚移動		放流水系	稚魚 放流数 (千尾)		
					供給卵数 (千粒)	受給卵数 (千粒)				供給場	稚魚数 (千尾)				
日	北				2,500	4,200	東利尻	4,200	3,500			寿川	1,300		
						2,400	朝日	2,400	2,000			朝日川	1,000		
										東利尻	600	大沢川	600		
		(増幌)								中頓別 朝日	2,000 650	増幌川	2,650		
										東利尻 朝日	1,600 350	宗谷西部	1,950		
		天塩 中川	7,600 0	7,600 0					天塩 中川	2,800 1,600	2,500 1,300		天塩川	5,100	
		美深	900	900					問寒別	1,600	1,300				
		遠別	2,900	2,900								(道北)	1,500	遠別川	1,500
												(道北)	300	風連別川	300
												(道北)	600	羽幌川	600
	信砂	500	500							(道北)	1,400	信砂川	1,400		
	暑寒別	4,600	4,600				(道北)	8,000	6,800			暑寒別川	3,000		
	地区計	16,500	16,500	2,500	6,600			20,600	17,400				19,400		
	中	部	(厚田)			3,900					京極	1,000	浜益川	1,000	
										京極	500	厚田川	500		
			千歳	16,900	17,100				千歳	12,400	10,900			石狩川	10,900
			余市	1,600	1,600				余市	1,600	1,400	真狩	500	余市川	1,900
			(古平)						古平	800	700			古平川	700
		地区計	18,500	18,700	3,900	0		14,800	13,000			真狩	500	積丹川	500
南	部	(古宇)			3,900					真狩	430	古宇川	430		
		野東	1,600	1,600						真狩	900	野東川	900		
		尻別	2,400	2,400				真狩 京極	2,700 5,200	2,330 4,600			尻別川	2,000	
		(朱太)													
		(泊)									京極	1,100	泊川	1,100	
											瀬棚	1,000	馬場川	1,000	
		利別	7,700	7,800				瀬棚	5,900	5,000			利別川	3,000	
		(相沼内)						相沼内	1,600	1,300	上ノ国	300	相沼内川	1,600	
											瀬棚	1,000	檜山北部	1,000	
		厚沢部	2,600	2,700				南檜山	300	200	上ノ国	2,300	厚沢部川	2,500	
	天の	1,900	1,900			上ノ国	4,600	4,200			天の川	1,600			
									福島	1,000	小鴨津川	1,000			
	地区計	16,200	16,400	0	5,900	2,000	及部	2,000	1,700			及部川	1,700		
海区計	51,200	51,600	6,400	12,500			57,700	49,730				52,730			

注1:捕獲場欄の()は補充河川. 2:ふ化場及び稚魚供給場欄の太字はセンタ-, ()は道. 3:放流水系欄の は海中飼育等実施沿岸域.

海区	地区	捕獲場	捕獲数 (尾)	採卵数 (千粒)	道内移植卵数		ふ化場	収容卵数 (千粒)	稚魚 生産数 (千尾)	稚魚移動		放流水系	稚魚 放流数 (千尾)			
					供給卵数 (千粒)	受給卵数 (千粒)				供給場	稚魚数 (千尾)					
根	北									中標津	500	モイレウシ川	500			
										モセカルベツ	800	ルサ川	800			
									モセカルベツ	3,800	3,200		モセカルベツ川	2,000		
		羅白	3,300	2,900					羅白	3,500	2,900	モセカルベツ 元崎無異	400 200	羅白川	3,500	
		春苅古丹	3,300	2,900								植別 元崎無異	500 4,500	春苅古丹川	5,000	
										植別	3,600	3,000		植別川	1,500	
													植別	1,000	根室北部	1,000
		(元崎無異)								元崎無異	11,700	9,700		元崎無異川	5,000	
		薫別	3,300	2,900						薫別	4,800	4,000		薫別川	3,000	
										忠類	3,000	2,500		忠類川	2,500	
	伊茶仁	4,100	3,700						伊茶仁	3,700	3,000		伊茶仁川	3,000		
	標津	44,400	39,100						中標津	12,000	10,000		標津川	14,000		
									標津	5,400	4,500					
												薫別	1,000	根室中部	1,000	
	地区計	58,400	51,500	0	0				51,500	42,800				42,800		
	南	当幌	8,000	7,200						計根別	6,000	5,000		当幌川	3,500	
		(春別)											床丹	1,000	春別川	1,000
		床丹	3,400	3,000						床丹	7,200	6,000		床丹川	1,000	
		西別	24,600	21,800						虹別	11,600	10,200				
										奥西別	4,800	4,000			西別川	15,700
									西別	4,800	4,000					
風蓮		4,000	3,600									西別	1,000	風蓮川	1,000	
別当賀		5,400	4,800									床丹 奥西別	1,500 1,500	別当賀川	3,000	
												床丹	1,000	オンネベツ川	1,000	
												計根別 床丹 奥西別	1,500 1,500 2,000	根室南部	8,000	
地区計	45,400	40,400	0	0				40,400	34,200				34,200			
海区計	103,800	91,900	0	0				91,900	77,000				77,000			
え	東								落石	2,400	2,000					
												落石	2,000	根室以東	2,000	
		(幌戸)														
		(藻散布)										美留和	500	藻散布川	500	
		(別寒辺牛)										標茶	630	別寒辺牛川	630	
												美留和 標茶	2,500 2,700	釧路東部	5,200	
												オソツベツ	800	チョロベツ川	800	
		釧路	47,800	43,920						鶴居	3,500	3,000				
										美留和	15,000	12,770				
										オソツベツ	2,810	2,390		釧路川	24,670	
								標茶	9,360	7,950						
								芦別	10,590	9,000						
											美留和	1,310	庶路川	1,310		
											標茶 茶路	2,000 1,000	茶路川	2,230		
地区計	47,800	43,920	0	3,540				47,460	40,340				40,340			
え	西								音別	4,450	3,780		音別川	3,780		
												幕別	700	厚内川	700	
		幕別 千代田	74,800	68,710	3,540				十勝	6,700	5,700					
									幕別	16,550	14,070		十勝川	27,960		
									札内	16,340	13,890					
									更別第1	2,800	2,410					
													札内	3,000	十勝北部	3,000
													更別第1	700	当縁川	700
		(歴舟)								更生	2,950	2,470	幕別 更別第1	2,000 1,710	歴舟川	5,560
		(小紋別)								小紋別	1,450	1,230	更生	620	小紋別川	1,850
(楽古)											広尾	1,000	豊似川	1,000		
楽古								楽古	2,360	2,000		楽古川	2,000			
広尾	0	0						広尾	8,570	7,290		広尾川	4,790			
											広尾	500	音調津川	500		
猿留	1,000	900						猿留	3,900	3,300		猿留川	3,300			
											広尾	1,000	十勝南部	1,000		
地区計	75,800	69,610	3,540	0				66,070	56,140				56,140			
海区計	123,600	113,530	3,540	3,540				113,530	96,480				96,480			

注1:捕獲場欄の()は補完河川. 2:ふ化場及び稚魚供給場欄の太字はセンタ-, ()は道. 3:放流水系欄の は海中飼育等実施沿岸域.

海 区	地 区	捕獲場	捕獲数 (尾)	採卵数 (千粒)	道内移殖卵数		ふ化場	収容卵数 (千粒)	稚魚 生産数 (千尾)	稚魚移動		放流水系	稚魚 放流数 (千尾)		
					供給卵数 (千粒)	受給卵数 (千粒)				供給場	稚魚数 (千尾)				
え	日 高	歌別	4,500	4,650			歌別	4,650	4,000			歌別川	2,750		
		(仁雁別)									歌別 日高幌別	1,250 400	仁雁別川	1,650	
		日高幌別	6,300	6,300			日高春別 日高幌別	1,500 4,800	1,300 4,100		日高幌別	550	様似川	550	
		三石	2,400	2,440			三石	2,440	2,140		日高幌別	1,450	元浦川	1,450	
		静内	4,200	4,300			静内 豊畑	3,200 2,200	2,800 1,840				三石川	2,140	
		新冠	2,500	2,570			新冠	2,570	2,260				静内川	3,740	
		沙流	1,900	1,920			新冠			新冠	500		新冠川	1,760	
							新冠			新冠	500		厚別川	500	
							新冠			新冠	500		沙流川	1,610	
							新冠			新冠	500		沙流川	1,610	
	地区計		21,800	22,180	0	0		22,180	19,150				19,150		
り	胆 振	(鶴川)									白老 アヨ口 登別 敷生	400 200 200 600	鶴川	1,400	
		錦多峰	2,200	2,200			錦多峰	2,200	1,800				錦多峰川	1,800	
		白老	3,400	3,500			白老	3,500	3,000		白老	400	社台川	400	
		敷生	3,600	3,650			敷生	3,650	3,000				白老川	2,200	
		アヨ口	2,600	2,600			アヨ口	2,600	2,200				敷生川	2,400	
		登別	1,300	1,300			登別	1,300	1,100				アヨ口川	2,000	
		地区計	13,100	13,250	0	0		13,250	11,100				登別川	900	
													11,100		
も	噴 火 湾						千舞別	3,150	2,700				千舞別川	500	
							気仙	600	500				気仙川	500	
							関内	2,000	1,700						
		長流	2,500	2,600						関内	1,300		長流川	1,300	
		貫気別	3,100	3,150						千舞別	2,200		貫気別川	2,200	
										関内	400		胆振西部	400	
		(長万部)					長万部	1,350	1,200				静狩川	1,200	
		(国縫)									遊楽部	1,000		国縫川	1,000
		遊楽部	9,200	9,850			八雲 遊楽部	2,200 6,300	2,000 5,500				遊楽部川	5,500	
										遊楽部	1,000		落部川	1,000	
								尾白内	2,450		鳥崎川	2,450			
								尾白内	250		渡島北部	250			
	地区計		17,800	18,800	0	0		18,800	16,300				16,300		
西	道 南	鹿部	1,900	2,000			鹿部	2,000	1,750				鹿部川	1,050	
		(常路)									鹿部	700	常路川	700	
		大船	1,900	2,000						椴法華	1,000		大船川	1,000	
		(矢尻)					椴法華	4,000	3,500				矢尻川	1,500	
		尻岸内	5,200	5,500			尻岸内	4,500	3,900				尻岸内川	3,400	
		(原木)								椴法華 尻岸内	1,000 500		原木川	1,500	
		汐泊	4,600	4,900			汐泊	3,900	3,400				汐泊川	3,400	
		(大野)								上磯	1,500		大野川	1,500	
		戸切地	4,600	4,900			上磯 上磯中野	2,900 2,900	2,600 2,600				戸切地川	2,600	
		茂辺地	4,300	4,600			茂辺地	1,700	1,500	上磯	1,100		茂辺地川	2,600	
(大当別)															
(亀川)															
知内	2,600	2,800	2,000		知内	2,800	2,400				知内川	2,400			
福島	1,800	1,900			福島	1,900	1,600				福島川	600			
	地区計		26,900	28,600	2,000	0		26,600	23,250				22,250		
	海区計		79,600	82,830	2,000	0		80,830	69,800				68,800		
	北海道計		518,400	481,260	18,540	18,540		481,260	407,810				407,810		

北海道におけるサケ海中飼育詳細計画（中期）

海区	地区	沿岸域	稚魚移動		放流箇所	稚魚放流数(千尾)	備考
			供給場	稚魚数(千尾)			
オホソク	東部	網走東部	秋の川	1,500	文吉湾	1,500	
			秋の川	2,500	ウトロ漁港	2,500	
			来運	1,000	知布泊漁港	1,000	
		網走南部	来運	1,000	斜里漁港	1,000	
			上里	2,000	網走港湾	2,000	
			相生	2,000	能取漁港	2,000	
	地区計				6箇所	10,000	
	中部	網走西部	置戸	1,000	常呂漁港	1,000	
			置戸	1,000	サロマ第2湖口	1,000	
			置戸	2,000	サロマ湖トカロチ	2,000	
			湧別5線	700	湧別漁港	700	
			湧別5線	400	湧別湖南	400	
			湧別5線	400	湧別湖北	400	
		網走北部	湧別5線	500	コムケ湖	1,000	
			渚滑	500			
			渚滑	3,000	紋別港湾	4,200	
渚滑			1,200				
湧別5線	3,000	沙留漁港	3,000				
幌内	1,000	興部漁港	1,000				
地区計				10箇所	14,700		
海区計				16箇所	24,700		
日本海	北部	宗谷西部	東利尻	500	稚内港湾	500	
			東利尻	600	船泊港湾	600	
			朝日	350	西稚内漁港	350	
			東利尻	500	稚咲内漁港	500	
	地区計				4箇所	1,950	
海区計				4箇所	1,950		

海区	地区	沿岸域	稚魚移動		放流箇所	稚魚放流数(千尾)	備考	
			供給場	稚魚数(千尾)				
根室	北部	根室北部	植別	1,000	峰浜漁港	1,000		
		根室中部	薫別	1,000	薫別漁港	1,000		
	地区計				2箇所	2,000		
	南部	根室南部	計根別	500	尾岱沼漁港	500		
			計根別	500	野付湾	500		
			床丹	1,500	床丹地先	2,000		
			計根別	500				
			奥西別	2,000	別海漁港	4,000		
			西別	3,000	風蓮湖	3,000		
	地区計				5箇所	10,000		
海区計				7箇所	12,000			
えりも	東部	根室以東	落石	500	沖根婦漁港	500		
			落石	500	昆布盛地先	500		
			落石	1,000	三里浜地先	1,000		
		釧路東部	標茶	1,700	霧多布港湾沖	1,700		
			美留和	500	藻散布漁港	500		
			美留和	2,000				
	釧路西部	標茶	1,000	厚岸漁港	3,000			
		標茶	1,000	老者舞漁港	1,000			
		標茶	1,000	昆布森漁港	1,000			
		茶路	1,000	白糠漁港	1,000			
		地区計				9箇所	10,200	
		海区計				9箇所	10,200	
西部	十勝北部	札内	3,000	厚内漁港	3,000			
		広尾	500	十勝港湾	500			
	十勝南部	広尾	500	音調津漁港	500			
		地区計				3箇所	4,000	
海区計				12箇所	14,200			
えりも以西	噴火湾	胆振西部	関内	400	虻田漁港沖	400		
		渡島北部	尾白内	250	森漁港	250		
	地区計				2箇所	650		
海区計				2箇所	650			
全道計				41箇所	53,500			

海中飼育詳細計画(後期)については、1カ所のみ計画となっているため「北海道におけるサケ人工ふ化放流計画表(後期)」に直接放流箇所を記載した。

北海道におけるサケ人工ふ化放流計画表（後期）

注1: 捕獲場欄の()は補完河川. 2: ふ化場及び稚魚供給場欄の太字はセンター, ()は道. 3: 放流水系欄の は海中飼育等実施沿岸域.

海 区	地 区	捕獲場	捕獲数 (尾)	採卵数 (千粒)	道内移殖卵数		ふ化場	収容卵数 (千粒)	稚魚 生産数 (千尾)	稚魚移動		放流水系	稚魚 放流数 (千尾)		
					供給卵数 (千粒)	受給卵数 (千粒)				供給場	稚魚数 (千尾)				
オ ホ イ ツ ク 海 区	東 部	岩尾別	1,900	1,600							秋の川	1,300	岩尾別川	1,300	
		(遠音別)									来運	1,000	遠音別川	1,000	
		(奥薬別)													
		斜里	19,600	15,800					6,500	5,700				斜里川	9,800
		秋の川							1,600	1,300					
		来運							6,500	5,100					
		(止別)													
		(藻琴)										相生	1,000	浦士別	1,000
		藻琴							2,800	2,100					藻琴川
	網走	19,700	16,500					8,200	6,700					網走川	11,600
	上里							8,300	6,900						
	(能取)														
											相生	1,000	能取漁港	1,000	
	地区計		41,200	33,900	0	0		33,900	27,800					27,800	
	中 部	常呂	4,900	4,200					1,400	1,200				常呂川	3,500
湧別		1,800	1,600					2,800	2,300						
湧別5線		1,600	1,300					1,600	1,300				湧別川	1,300	
渚滑		5,600	4,500					4,500	3,900				渚滑川	3,900	
(雄武)															
幌内	1,900	1,800					1,800	1,400				幌内川	1,400		
地区計		14,200	12,100	0	0		12,100	10,100					10,100		
西 部	徳志別	3,800	3,700					2,400	1,900				徳志別川	1,900	
	(北見幌別)							ケモマナイ	500				北見幌別川	500	
								問牧			新頓別	600	問牧川	600	
	頓別	4,300	4,200					2,200	1,900				頓別川	2,500	
	新頓別							2,700	2,300						
鬼志別															
知来別	0	0								新頓別	1,100	知来別川	1,100		
地区計		8,100	7,900	0	0		7,900	6,600					6,600		
海区計		63,500	53,900	0	0		53,900	44,500					44,500		
日 本 海 区	北 部	(増幌)													
		天塩	0	0											
		中川	0	0											
		美深	0	0											
		遠別	0	0											
		信砂	0	0											
	暑寒別	0	0												
	地区計		0	0	0	0		0	0				0		
	中 部	(厚田)													
		千歳	1,700	1,700					1,700	1,400				石狩川	1,400
余市		0	0												
(古平)															
地区計		1,700	1,700	0	0		1,700	1,400					1,400		
南 部	(古宇)														
	野束	0	0												
	尻別	0	0												
	(朱太)														
	(泊)														
	利別	0	0												
	(相沼内)														
厚沢部	0	0													
天の	0	0													
地区計		0	0	0	0		0	0				0			
海区計		1,700	1,700	0	0		1,700	1,400					1,400		

注1:捕獲場欄の()は補充河川、2:ふ化場及び稚魚供給場欄の太字はセンター、()は道、3:放流水系欄の は海中飼育等実施沿岸域。

海区	地区	捕獲場	捕獲数 (尾)	採卵数 (千粒)	道内移殖卵数		ふ化場	収容卵数 (千粒)	稚魚 生産数 (千尾)	稚魚移動		放流水系	稚魚 放流数 (千尾)		
					供給卵数 (千粒)	受給卵数 (千粒)				供給場	稚魚数 (千尾)				
根	北									モセカルベツ	2,200	ルサ川	2,200		
												モセカルベツ川	1,000		
		羅白	3,300	2,900							標津	4,000	羅白川	4,000	
		春茹古丹	3,300	2,900							植別	2,500	春茹古丹川	2,500	
													植別川	500	
		(元崎無異)											元崎無異川	5,000	
		薫別	3,300	2,900									薫別川	2,000	
													忠類	2,500	
		伊茶仁	3,500	3,100									伊茶仁川	2,500	
		標津	34,000	29,900									標津川	12,500	
												中標津	600		
												上標津	5,400		
												標津	13,800		
	地区計	47,400	41,700	0	0			41,700	34,700					34,700	
	南	当幌	6,000	5,400							奥西別	2,000	当幌川	2,000	
		(春別)									奥西別	1,000	春別川	1,000	
		床丹	0	0							奥西別	1,500	床丹川	1,500	
		西別		18,600	16,800									西別川	12,300
													虹別	11,400	
													奥西別	9,600	
												西別	3,600		
風蓮	0	0							奥西別	1,000	風蓮川	2,000			
									西別	1,000		1,000			
別当賀	2,700	2,400							西別	1,000	別当賀川	1,000			
										西別	1,000	オンネベツ川	1,000		
地区計	27,300	24,600	0	0			24,600	20,800					20,800		
海区計	74,700	66,300	0	0			66,300	55,500					55,500		
えり	東	(幌戸)													
		(藻散布)									標茶	1,500	藻散布川	1,500	
		(別寒辺牛)									標茶	980	別寒辺牛川	980	
		釧路	20,100	18,490									釧路川	12,470	
	西												美留和	770	
		音別											音別川	2,100	
		十勝											幕別	800	
														厚内川	800
			幕別	21,700	19,890									十勝川	8,700
更別第1											更別第1	1,800	歴舟川	1,800	
広尾	0	0									広尾川	2,670			
猿留	0	0									猿留川	900			
地区計	21,700	19,890	0	0			19,890	16,970					16,970		
海区計	41,800	38,380	0	0			38,380	32,690					32,690		

注1:捕獲場欄の()は補完河川. 2:ふ化場及び稚魚供給場欄の太字はセンター、()は道. 3:放流水系欄の は海中飼育等実施沿岸域.

海 区	地 区	捕獲場	捕獲数 (尾)	採卵数 (千粒)	道内移殖卵数		ふ化場	収容卵数 (千粒)	稚魚 生産数 (千尾)	稚魚移動		放流水系	稚魚 放流数 (千尾)	
					供給卵数 (千粒)	受給卵数 (千粒)				供給場	稚魚数 (千尾)			
え	日 高	歌別	3,200	3,250				歌別	3,250	2,800		歌別川	2,200	
		(仁雁別)									歌別 600 日高春別 450	仁雁別川	1,050	
		日高幌別	5,000	5,150				日高春別	2,150	1,850	元浦 350	様似川	350	
		三石	1,600	1,680				元浦	3,000	2,600	元浦	元浦川	1,150	
		静内	3,200	3,300				三石	1,080	950	豊畑 500	三石川	1,450	
		新冠	1,500	1,540				静内	3,300	2,900		静内川	2,900	
		沙流	1,600	1,640				豊畑	2,250	1,950				
		新冠						新冠	490	430	豊畑	850	新冠川	1,280
		沙流						沙流	1,040	900	豊畑	600	沙流川	1,500
		地区計	16,100	16,560	0	0				16,560	14,380			14,380
り	胆 振	錦多峰	1,100	1,100				錦多峰	1,100	950	錦多峰	200	鶴川	200
		白老	3,100	3,100				白老	3,800	3,200		錦多峰川	750	
		敷生	4,500	4,500				敷生	4,500	3,800		白老川	3,200	
		アヨロ	1,200	1,200				敷生	1,200	1,000		敷生川	3,800	
		登別	2,000	2,000				アヨロ	1,200	1,000		アヨロ川	1,000	
		地区計	11,900	11,900	0	0			登別	1,300	1,100		登別川	1,100
も	噴 火 湾	長流	2,000	2,000				千舞別	900	800				
		貫気別	3,800	3,900				関内	2,000	1,700				
		(長万部)									関内	1,700	長流川	1,700
		(国縫)						貫気別	3,000	2,600	千舞別	800	貫気別川	3,400
		遊楽部	15,500	16,650	6,000			長万部	2,550	2,100		静狩	1,100	
		鳥崎	4,300	4,600							長万部	1,000	長万部川	1,000
								八雲	3,400	3,000	遊楽部	1,000	国縫川	1,000
								遊楽部	7,700	6,700			遊楽部川	6,200
											遊楽部	2,500	落部川	2,500
		地区計	25,600	27,150	6,000	0			尾白内	1,600	1,400	尾白内	2,400	尾白内川
以 西	道 南	鹿部	900	1,000							椴法華	1,000	鹿部川	1,000
		(常路)									椴法華	300	常路川	300
		大船	900	1,000							椴法華	1,100	大船川	1,100
		(矢尻)						椴法華	12,000	10,500			矢尻川	2,500
		尻岸内	2,600	2,800				尻岸内	1,800	1,600			尻岸内川	1,600
		(原木)									椴法華	1,000	原木川	1,000
		汐泊	2,800	3,000							椴法華	2,200	汐泊川	2,200
		(大野)												
		戸切地	8,800	9,450				上磯	5,800	5,100			戸切地川	5,100
		茂辺地	8,800	9,450				上磯中野	5,800	5,100				
(大当別)									上磯	4,400	茂辺地川	4,400		
(亀川)									上磯	700	大当別川	700		
									福島	1,700	亀川	1,700		
									福島	1,000	木古内川	1,000		
							知内	6,000	5,200			知内川	5,200	
							福島	7,300	6,200			福島川	3,500	
地区計	30,500	32,700	0	6,000				38,700	33,700			31,300		
海区計	84,100	88,310	6,000	6,000				88,310	76,430			76,430		
北海道計	265,800	248,590	6,000	6,000				248,590	210,520			210,520		

カラフトマス

北海道におけるカラフトマス人工ふ化放流計画表(海区・地区集計表)

海区	地区	捕獲数 (尾)	採卵数 (千粒)	道内移殖卵数		収容卵数 (千粒)	稚魚 生産数 (千尾)	稚魚 放流数 (千尾)
				供給卵数 (千粒)	受給卵数 (千粒)			
オホーツク	東 部	135,200	59,300			59,300	47,500	47,500
	中 部	74,800	32,800			32,800	26,200	26,200
	西 部	34,900	16,600			16,600	13,200	13,200
	海区計	244,900	108,700	0	0	108,700	86,900	86,900
日本海	北 部							
	中 部 南 部							
	海区計	0	0	0	0	0	0	0
根 室	北 部	61,300	26,900			26,900	21,500	21,500
	南 部	58,300	25,200		1,900	27,100	21,500	20,000
	海区計	119,600	52,100	0	1,900	54,000	43,000	41,500
えりも以東	東 部	16,600	7,300	1,900		5,400	4,300	5,800
	西 部							
	海区計	16,600	7,300	1,900	0	5,400	4,300	5,800
えりも以西	日 高 胆 振 噴火湾 道 南							
	海区計	0	0	0	0	0	0	0
北 海 道 計		381,100	168,100	1,900	1,900	168,100	134,200	134,200

北海道におけるカラフトマス人工ふ化放流計画表

注1:捕獲場欄の()は補完河川、2:ふ化場及び稚魚供給場欄の太字はセンター、3:放流水系欄の は海中飼育等実施沿岸域。

海 区	地 区	捕獲場	捕獲数 (尾)	採卵数 (千粒)	道内移殖卵数		ふ化場	収容卵数 (千粒)	稚魚 生産数 (千尾)	稚魚移動		放流水系	稚魚 放流数 (千尾)	
					供給卵数 (千粒)	受給卵数 (千粒)				供給場	稚魚数 (千尾)			
オ ホ	東 部						ルシャ	5,000	4,000			ルシャ川	4,000	
		岩尾別	29,600	13,000			岩尾別	10,000	8,000			岩尾別川	8,000	
		(遠音別)					遠音別	3,800	3,000			遠音別川	3,000	
		奥薬別	22,200	9,800			奥薬別	9,800	7,800			奥薬別川	7,800	
		斜里	59,700	24,800			秋の川 来運	6,600 5,900	5,300 4,700			斜里川	10,000	
		止別	13,700	6,700			止別	2,500	2,000			止別川	2,000	
		(藻琴)					神浦	4,000	3,000			浦土別	3,000	
		網走	10,000	5,000						網走	2,000	藻琴川	2,000	
							網走	6,700	5,700			網走川	3,700	
							バイラギ	2,500	2,000			バイラギ川	2,000	
					能取	2,500	2,000			能取湖	2,000			
	地区計		135,200	59,300	0	0		59,300	47,500				47,500	
イ ツ	中 部	常呂	21,900	9,600			北見 常呂	1,200 8,400	1,000 6,700			常呂川	4,800	
		湧別	15,800	6,900			湧別	6,900	5,500			湧別川	5,000	
										常呂 湧別	2,900 500	網走西部	3,400	
		(モベツ)								ウツ	1,000	モベツ川	1,000	
		渚滑	21,300	9,400			ウツ	5,600	4,500			渚滑川	2,500	
										興部	1,000	沙留川	1,000	
										興部	1,000	藻興部川	1,000	
		(雄武)					興部	3,800	3,000		幌内	500	興部川	1,500
		幌内	15,800	6,900			幌内	6,900	5,500		幌内	2,000	雄武川	2,000
										ウツ	1,000	網走北部	1,000	
	地区計		74,800	32,800	0	0		32,800	26,200				26,200	
ク 西 部	徳志別	19,100	8,300			徳志別	2,000	1,700			徳志別川	1,700		
	(北見幌別)					歌登	1,800	1,300			北見幌別川	1,300		
	頓別	14,800	7,800			鬼河原	5,800	5,000			頓別川	5,000		
						鬼志別	7,000	5,200						
	知来別	1,000	500							鬼志別	5,200	知来別川	5,200	
	地区計		34,900	16,600	0	0		16,600	13,200				13,200	
海 区 計		244,900	108,700	0	0		108,700	86,900					86,900	
根 部	北 部	サシルイ	3,000	1,300						春刈古丹	1,000	ルサ川	1,000	
		羅白	5,700	2,500						春刈古丹	1,000	サシルイ川	1,000	
		春刈古丹	11,400	5,000			春刈古丹	21,400	17,000			羅白川	1,000	
		(元崎無異)										春刈古丹川	2,000	
		薫別	3,000	1,300						春刈古丹	3,000	元崎無異川	3,000	
										春刈古丹	3,000	薫別川	3,000	
										春刈古丹	1,000	古多糠川	1,000	
		伊茶仁	12,400	5,500			伊茶仁	5,500	4,500			伊茶仁川	4,500	
		標津	25,800	11,300							春刈古丹	5,000	標津川	5,000
			地区計		61,300	26,900	0	0		26,900	21,500			
室 南 部	当幌	20,700	8,900			当幌	7,600	6,000			当幌川	4,000		
	(春別)								当幌	2,000	春別川	2,000		
	(床丹)					床丹	1,300	1,000			床丹川	1,000		
	西別	23,100	10,000			西別	10,000	8,000			西別川	5,000		
	(風蓮)								西別	3,000	風蓮川	3,000		
	別当賀	14,500	6,300		1,900	別当賀	8,200	6,500			別当賀川	4,000		
									別当賀	500	オンネベツ川	500		
								別当賀	500	第2ホニオイ川	500			
	地区計		58,300	25,200	0	1,900		27,100	21,500				20,000	
海 区 計		119,600	52,100	0	1,900		54,000	43,000					41,500	
以 東	釧路	16,600	7,300	1,900		芦別	5,400	4,300		別当賀	1,500	根室以東	1,500	
	地区計	16,600	7,300	1,900	0		5,400	4,300				釧路川	4,300	
海 区 計		16,600	7,300	1,900	0		5,400	4,300					5,800	
北 海 道 計		381,100	168,100	1,900	1,900		168,100	134,200					134,200	

(参考)北海道におけるカラフトマス海中飼育詳細計画

海区	地区	沿岸域	稚魚移動		放流水系	稚魚放流数 (千尾)	備考
			供給場	稚魚数 (千尾)			
オホーツク	中部	網走西部	常呂	1,000	サロマ第2湖口	1,000	
			常呂	400	浜佐呂間漁港	400	
			常呂	1,500	富武士漁港	1,500	
		湧別	500	湧別漁港	500		
	網走北部	ウツ	1,000	紋別港湾	1,000		
	地区計				5箇所	4,400	
海区計				5箇所	4,400		
以東	東部	根室以東	別当賀	1,500	落石地先	1,500	
		地区計				1箇所	1,500
	海区計				1箇所	1,500	
全道計					6箇所	5,900	

サクラマス

北海道におけるサクラマス(そ上系 + 池産系)人工ふ化放流計画表(海区・地区集計表)

海区	地区	捕獲数 (尾)	採卵数 (千粒)	道内移殖卵数		収容卵数 (千粒)	稚魚 生産数 (千尾)	稚魚 放流数 (千尾)	幼魚生産 移行数 (千尾)	幼魚 放流数 (千尾)
				供給卵数 (千粒)	受給卵数 (千粒)					
オホーツク	東 部	1,300	810			810	650	400	250	200
	中 部									
	西 部	1,390	640			640	520	400	120	100
	海区計	2,690	1,450	0	0	1,450	1,170	800	370	300
日本海	北 部									150
	中 部	130	130			130	100	640	70	440
	南 部	1,060	2,010	400		8,700	6,050	3,090	2,530	1,795
	海区計	1,190	2,140	400	0	8,830	6,150	3,730	2,600	2,385
根 室	北 部	500	370			370	340	150	190	150
	南 部									
	海区計	500	370	0	0	370	340	150	190	150
えりも以東	東 部									
	西 部									
	海区計	0	0	0	0	0	0	0	0	0
えりも以西	日 高									
	胆 振									
	噴火湾	75	110		400	760	630	130	250	0
	道 南							70		8
	海区計	75	110	0	400	760	630	200	250	8
北 海 道 計		4,455	4,070	400	400	11,410	8,290	4,880	3,410	2,843

北海道におけるサクラマス(そ上系)稚魚人工ふ化放流計画表

注1: 捕獲場欄の()は補完河川. 2: ふ化場, 稚魚供給場及び幼魚生産場欄の太字はセンター, ()は道.

海 区	地 区	捕獲場	捕獲数 (尾)	採卵数 (千粒)	道内移殖卵数		ふ化場	収容卵数 (千粒)	稚魚 生産数 (千尾)	稚魚移動		放流水系	稚魚 放流数 (千尾)	幼魚 生産場	幼魚生産 移行数 (千尾)
					供給卵数 (千粒)	受給卵数 (千粒)				供給場	稚魚数 (千尾)				
オ ホ ー ッ ク	東 部	斜里	1,300	810			斜里	810	650			斜里川	400	斜里	250
	地区計		1,300	810	0	0		810	650				400		250
	西 部	徳志別	1,390	640			徳志別	640	520			徳志別川	400	徳志別	120
	地区計		1,390	640	0	0		640	520				400		120
海 区 計			2,690	1,450	0	0		1,450	1,170				800		370
日 本 海	中 部	千歳	130	130			千歳	130	100			石狩川	30	千歳	70
	地区計		130	130	0	0		130	100				30		70
	南 部	尻別	1,060	2,010	400		尻別	1,610	1,370	八雲	120	尻別川	760	尻別	230
										尻別	500	朱太川	500		
地区計		1,060	2,010	400	0		1,610	1,370				1,260		230	
海 区 計			1,190	2,140	400	0		1,740	1,470				1,290		300
根 室	北 部	伊茶仁	170	130						根室	120	伊茶仁	40	伊茶仁	80
		標津	330	240			根室	370	340			標津川	110	根室	110
	地区計		500	370	0	0		370	340				150		190
海 区 計			500	370	0	0		370	340				150		190
え り も 以 西	噴 火 湾	遊楽部	75	110		400	(森) 八雲	110 400	100 360			遊楽部川	100	八雲	240
	地区計		75	110	0	400		510	460				100		240
海 区 計			75	110	0	400		510	460				100		240
北 海 道 計			4,455	4,070	400	400		4,070	3,440				2,340		1,100

北海道におけるサクラマス(そ上系)幼魚人工ふ化放流計画表

注: 幼魚生産場及び幼魚供給場欄はセンタ - .

海 区	地 区	幼魚生産場	稚魚 収容数 (千尾)	幼魚 生産数 (千尾)	幼魚移動		放流水系	幼魚放流数 (千尾)		
					供給場	幼魚数 (千尾)		0+秋	1+春	計
オ ホ ー ツ ク	東 部	斜里	250	200			斜里川	100	100	200
	地区計		250	200				100	100	200
	西 部	徳志別	120	100			徳志別川	100		100
	地区計		120	100				100	0	100
	海区計		370	300				200	100	300
日 本 海	中 部	千歳	100	70			石狩川	40	30	70
	地区計		100	70				40	30	70
	南 部	尻別	230	220	八雲	220	尻別川	220	220	440
	地区計		230	220				220	220	440
	海区計		330	290				260	250	510
根 室	北 部	伊茶仁	80	60			伊茶仁川	30	30	60
		根室	110	90			標津川	60	30	90
	地区計		190	150				90	60	150
	海区計		190	150				90	60	150
え り も 以 西	噴 火 湾	八雲	240	220						0
	地区計		240	220				0	0	0
	海区計		240	220				0	0	0
北 海 道 計			1,130	960				550	410	960

北海道におけるサクラマス(池産系)稚魚人工ふ化放流計画表

注:ふ化場,稚魚供給場及び幼魚生産場欄の()は道.

海 区	地 区	採卵系群	ふ化場	収容卵数 (千粒)	稚魚 生産数 (千尾)	稚魚移動		放流水系	稚魚 放流数 (千尾)	幼魚 生産場	幼魚生産 移行数 (千尾)	
						供給場	稚魚数 (千尾)					
日 本 海	中 部	森見市系				(森)	20	浜益川	20			
		熊石見市系					千走	130	余市川	130		
							千走	30	沖村川	30		
							千走	130	古平川	130		
							千走	200	美国川	200		
					千走	100	余別川	100				
		地区計			0	0				610		0
	南 部	森見市系	珊内		820	620					珊内	470
							千走	180	古宇川	180		
							千走	80	釜川	80		
							珊内	150	堀株川	150		
							千走	100	野東川	100		
							千走	30	折川	30		
							千走	120	大平川	120		
							千走	125	泊川	125		
		熊石見市系	千走		630	450			千走川	125	千走	740
		森見市系			2,270	1,640						
								(道南)	80	馬場川	80	
								(道南)	120	太櫓川	120	
								(道南)	80	臼別川	80	
		熊石見市系	(道南)		2,270	1,160	(道南)	50	見市川	50	(道南)	280
								(道南)	120	相沼内川	120	
	熊石見市系	乙部		550	405	(道南)	90	突符川	90	乙部	810	
森尻別系			550	405								
						(道南)	80	姫川	80			
						(道南)	120	天の川	120			
						(道南)	140	石崎川	140			
						(森)	40	及部川	40			
	地区計			7,090	4,680				1,830		2,300	
	海区計			7,090	4,680				2,440		2,300	
え り も 以 西	噴火湾					(森)	30	鳥崎川	30			
	森見市系	(森)		250	170					(森)	10	
	地区計			250	170				30		10	
	道南					(森)	70	汐泊川	70			
	地区計			0	0				70		0	
	海区計			250	170				100		10	
	北海道計			7,340	4,850				2,540		2,310	

北海道におけるサクラマス(池産系)幼魚人工ふ化放流計画表

注1: 幼魚生産場及び幼魚供給場欄の()は道. 2: 放流水系欄の は海中飼育等実施沿岸域.

海 区	地 区	稚魚 収容数 (千尾)	幼魚 生産数 (千尾)	幼魚移動		放流水系	幼魚放流数 (千尾)				
				供給場	幼魚数 (千尾)		0+秋	1+春	計		
日 本 海	北部	初山別	220	150			風連別川		150	150	
	地区計		220	150				0	150	150	
	中部					千走	20	勝納川	10	10	20
						千走	190	余市川	130	60	190
						千走	150	古平川	130	20	150
						千走	10	余別川		10	10
	地区計		0	0					270	100	370
	南部	珊内		470	365			珊内川		45	45
						珊内	45	古宇川		45	45
						珊内	45	盃川		45	45
						珊内	185	堀株川	140	45	185
						珊内	45	野束川		45	45
						千走	20	大平川	20		20
						千走	100	泊川	100		100
			千走	740	600			千走川	60	50	110
						乙部	71	馬場川		71	71
						乙部	50	太櫓川		50	50
	海部					乙部	71	白別川		71	71
			(道南)	280	210			見市川		210	210
						乙部	71	相沼内川		71	71
					乙部	71	青苗川		71	71	
		乙部	810	550			突符川		74	74	
					乙部	71	厚沢部川		71	71	
					乙部	71	石崎川		71	71	
地区計		2,300	1,725					320	1,035	1,355	
海区計		2,520	1,875					590	1,285	1,875	
えり も 以 西	噴火湾	(森)	10	8							
	地区計		10	8				0	0	0	
	道南				(森)	8	大船川		8	8	
	地区計		0	0				0	8	8	
海区計		10	8					0	8	8	
北海道計		2,530	1,883					590	1,293	1,883	

ベニザケ

北海道におけるベニザケ人工ふ化放流計画表(海区・地区集計表)

海区	地区	捕獲数 (尾)	採卵数 (千粒)	道内移殖卵数		収容卵数 (千粒)	稚魚 生産数 (千尾)	稚魚 放流数 (千尾)	幼魚生産 移行数 (千尾)	幼魚 放流数 (千尾)
				供給卵数 (千粒)	受給卵数 (千粒)					
オホーツク	東部									
	中部									
	西部									
	海区計	0	0	0	0	0	0	0	0	0
日本海	北部									
	中部								65	
	南部									
	海区計	0	0	0	0	0	0	0	65	0
根室	北部									
	南部									
	海区計	0	0	0	0	0	0	0	0	0
えりも以東	東部	70	70			70	60		60	50
	西部									
	海区計	70	70	0	0	70	60	0	60	50
えりも以西	日高	230	200			200	160	30	65	50
	胆振									50
	噴火湾									
	道南									
	海区計	230	200	0	0	200	160	30	65	100
北海道計		300	270	0	0	270	220	30	190	150

北海道におけるベニザケ稚魚人工ふ化放流計画表

注:ふ化場、稚魚供給場及び幼魚生産場欄はセンタ-

海 区	地 区	捕獲場	捕獲数 (尾)	採卵数 (千粒)	道内移植卵数		ふ化場	収容卵数 (千粒)	稚魚 生産数 (千尾)	稚魚移動		放流水系	稚魚 放流数 (千尾)	幼魚 生産場	幼魚生産 移行数 (千尾)
					供給卵数 (千粒)	受給卵数 (千粒)				供給場	稚魚数 (千尾)				
日本 海	中部									静内	65			千歳	65
	地区計		0	0	0	0		0	0				0		65
	海区計		0	0	0	0		0	0				0		65
えり も 以 東 海	東部	釧路	70	70			鶴居	70	60					鶴居	60
	地区計		70	70	0	0		70	60				0		60
	海区計		70	70	0	0		70	60				0		60
えり も 以 西 海	日高	静内	230	200			静内	200	160			静内川	30	静内	65
	地区計		230	200	0	0		200	160				30		65
	海区計		230	200	0	0		200	160				30		65
北海道計			300	270	0	0		270	220				30		190

北海道におけるベニザケ幼魚人工ふ化放流計画表

注:幼魚生産場及び幼魚供給場欄はセンタ-

海 区	地 区	幼魚生産場	稚魚 収容数 (千尾)	幼魚 生産数 (千尾)	幼魚移動		放流水系	幼魚放流数 (千尾)		
					供給場	幼魚数 (千尾)		0+秋	1+春	計
日本 海	中部	千歳	60	50						
	地区計		60	50				0	0	0
	海区計		60	50				0	0	0
えり も 以 東	東部	鶴居	55	50			釧路川	0	50	50
	地区計		55	50				0	50	50
	海区計		55	50				0	50	50
えり も 以 西	日高	静内	65	50			静内川		50	50
	地区計		65	50				0	50	50
	胆振				千歳	50	安平川		50	50
	地区計		0	0				0	50	50
北海道計			180	150				0	150	150

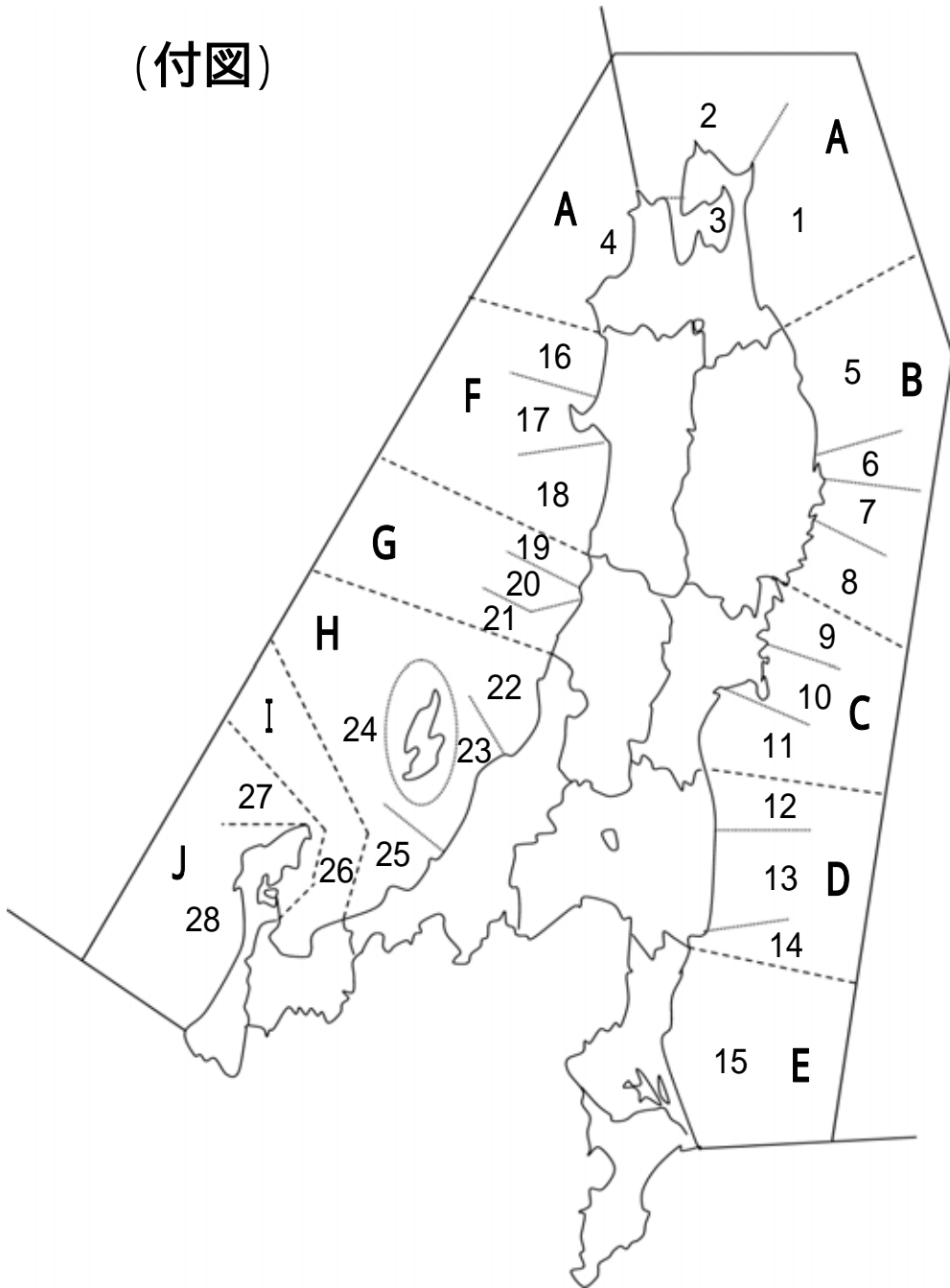
本州におけるさけます人工ふ化放流計画

本州における海区・地区及び沿岸域の区分表

海区	県	地区	地区の範囲	増殖河川名	沿岸域名一覧	
太平洋 ()	青森 (A)	青森太平洋 (1)	青森県と岩手県の県境から尻屋崎突端までの地域	新井田川～ 東通老部川	小田野沢地先, 尻岩地先	
		津軽海峡 (2)	尻屋崎突端から佐井村とむつ市の市村界及び竜飛崎突端が 今別町と外が浜町字平館の町界に至る津軽海峡に面した地	大畑川	野牛地先, 関根浜地先 大畑町地先	
		陸奥湾 (3)	佐井村とむつ市の市村界から今別町と外が浜町字平館の町 に至る陸奥湾に面した地域	川内川～ 清水川		
	日本海 ()	青森日本海 (4)	竜飛岬突端から青森県と秋田県の県境までの地域	岩木川～ 笹内川	北金ヶ沢漁港	
太平洋 ()	岩手 (B)	岩手県北部 (5)	青森県と岩手県の県境から宮古市田老と宮古市崎山の境界 までの地域	川尻川～ 田老川	久慈港, 野田湾, 撰待地 先	
		宮古 (6)	宮古市田老を除く宮古市の地域	閉伊川～ 重茂川	宮古湾, 重茂地先	
		山田・大槌 (7)	宮古市と山田町の市町界から御箱崎突端までの地域	大沢川～ 鶏住居川	山田湾, 船越湾	
		岩手県南部 (8)	御箱崎突端から岩手県と宮城県との県境までの地域	甲子川～ 気仙川	越喜来湾, 大船渡湾	
	宮城 (C)	気仙沼 (9)	岩手県と宮城県の県境から南三陸町と石巻市の市町界 までの地域	気仙沼大川～ 水戸辺川	気仙沼湾, 志津川湾	
		石巻 (10)	南三陸町と石巻市の市町界から石巻市と東松島市の市界 までの地域(岩手県北上川水系を含む)	北上川～ 後川		
		塩釜 (11)	石巻市と東松島市の市界から宮城県と福島県の県境 までの地域(福島県阿武隈川水系を含む)	鳴瀬川～ 阿武隈川	石巻湾	
	福島 (D)	福島県北部 (12)	宮城県と福島県の県境から南相馬市と浪江町の市町界 までの地域	宇多川～ 小高川		
		福島県中部 (13)	南相馬市と浪江町の市町界からいわき市四倉漁協地区 までの地域	請戸川～ 夏井川		
		福島県南部 (14)	いわき市沼之内漁協地区から福島県と茨城県の県境 までの地域	-		
	茨城 (E)	茨城 (15)	茨城県の地域	常陸久慈川～ 利根川		
	日本海 ()	秋田 (F)	秋田県北部 (16)	青森県と秋田県の県境から三種町と男鹿市の市町界 までの地域	真瀬川～ 米代川	
			秋田県中部 (17)	三種町と男鹿市の市町界から潟上市と秋田市の市界 までの地域	野村川	
			秋田県南部 (18)	潟上市と秋田市の市界から秋田県と山形県の県境 までの地域	雄物川～ 川袋川	
		山形 (G)	山形県北部 (19)	秋田県と山形県の県境から遊佐町と酒田市の市町界 までの地域	月光川～ 日向川	
山形県中部 (20)			最上川の地域	最上川		
山形県南部 (21)			酒田市と鶴岡市の市界から山形県と新潟県の県境 までの地域	赤川～ 庄内小国川	鶴岡地先	
新潟 (H)		下越 (22)	山形県と新潟県の県境から信濃川水系信濃川の地域まで	山北大川～ 信濃川(信濃川)		
		中越 (23)	信濃川水系能代川の地域から柏崎市と上越市の市界 までの地域(信濃川水系上流域を含む)	能代川(信濃川) ～ 谷根川		
		佐渡 (24)	佐渡島の地域	椿川～ 貝喰川		
		上越 (25)	柏崎市と上越市の市界から新潟県と富山県の県境 までの地域	桑取川～ 田海川		
富山 (I)		富山 (26)	富山県の地域	小川～ 小矢部川		
石川 (J)		内浦 (27)	富山県と石川県の県境から能登半島禄剛崎までの地域	-		
		外浦 (28)	能登半島禄剛崎から石川県と福井県の県境までの地域	米町川～ 手取川		

()内の記号は付図の記号と対応している。
市町村名は平成21年3月末現在。

(付図)



本州におけるさけます人工ふ化放流事業実施体制

本州におけるさけます人工ふ化放流事業実施体制

注1:水系欄の()は海中飼育等実施沿岸域、2:ふ化場欄の()は県立

県	海区	地区	水系	捕獲実施魚種		捕獲場	放流実施魚種				ふ化場				
				サケ	サクラマス		サケ	モ上系サクラマス	稚魚	幼魚	稚魚	幼魚	表記名(略称)	正式名称または通称名	
青森	太平洋	青森	新井田川			新井田							新井田	新井田ふ化場	
			馬淵川			馬淵							馬淵	馬淵川ふ化場	
			五戸川			五戸							五戸	五戸川ふ化場	
			奥入瀬川			奥入瀬							奥入瀬	奥入瀬川ふ化場	
			東通老部川			東通老部							東通老部	老部川ふ化場	
	平洋	津軽海峡	小田野沢地先												
			尻労地先												
			大畑川			大畑							大畑	大畑川ふ化場	
			野牛地先												
			関根浜地先												
	日本海	陸奥湾	川内川			川内							川内	川内川ふ化場	
			野辺地川			野辺地							川内さくら	川内さくらますふ化場	
			清水川			清水						野辺地	野辺地川ふ化場		
			岩木川			岩木						清水	清水川ふ化場		
			鳴沢川			鳴沢						岩木	岩木川ふ化場		
日本海	青森	中村川			中村										
		青森赤石川			青森赤石							青森赤石	赤石川ふ化場		
		追良瀬川			追良瀬							追良瀬	追良瀬川ふ化場		
		笹内川			笹内							笹内	笹内川ふ化場		
		北金ヶ沢漁港													
青森県計				15	4	15	川15	2	3	2	4	民14			
岩手	太平洋	岩手	川尻川			川尻							川尻	川尻川さけ人工ふ化場	
			有家川			有家							有家	有家川さけ人工ふ化場	
			高家川			高家							高家	高家川さけ人工ふ化場	
			岩手久慈川			岩手久慈							岩手久慈	久慈川さけ人工ふ化場	
			久慈湾												
			安家川			安家							安家(県北)	下安家さけ人工ふ化場 県北さけますふ化場	
			野田湾												
			普代川			普代							普代	普代川さけ人工ふ化場	
			普代村地先												
			明戸川			明戸							明戸	明戸川さけ人工ふ化場	
	平	岩手	小本川			小本							小本	小本川さけます人工ふ化場	
			撰待川			撰待							撰待	撰待川さけ人工ふ化場	
			撰待地先												
			田老川			田老							田老	田老川さけ人工ふ化場	
			田老港												
			閉伊川			閉伊							閉伊	松山さけ人工ふ化場	
			津軽石川			津軽石							津軽石	津軽石さけ人工ふ化場	
			宮古湾												
			重茂川			重茂							重茂	重茂川さけ人工ふ化場	
			重茂地先												
	洋	岩手	大沢川			大沢							大沢	大沢川さけ人工ふ化場	
			関口川			関口							関口	関口川さけ人工ふ化場	
			織笠川			織笠							織笠	織笠川さけ人工ふ化場	
			山田湾												
			大槌川			大槌							大槌	大槌川さけます人工ふ化場	
			船越湾												
			小鎗川			小鎗							小鎗	小鎗川さけ人工ふ化場	
			鶴住居川			鶴住居							鶴住居	鶴住居川さけ人工ふ化場	
			甲子川			甲子							甲子	甲子川さけ人工ふ化場	
			片岸川			片岸							片岸	片岸川さけ人工ふ化場	
洋	岩手	熊野川			熊野							熊野	熊野川さけ人工ふ化場		
		吉浜川			吉浜							吉浜	吉浜川さけ人工ふ化場		
		浦浜川			浦浜							浦浜	浦浜川さけ人工ふ化場		
		越喜来湾													
		綾里川			綾里							綾里	綾里川さけ人工ふ化場		
		盛川			盛川							盛川	盛川さけ人工ふ化場		
		大船渡湾													
		気仙川			気仙							気仙	気仙川さけ人工ふ化場		
		洋	石巻	雫石川			雫石							雫石	雫石川ふ化場
				築川			築川							築川	築川ふ化場
彦部川					彦部							彦部	彦部川ふ化場		
葛丸川					葛丸							葛丸	葛丸川ふ化場		
稗貫川					稗貫							稗貫	稗貫川ふ化場		
猿ヶ石川					猿ヶ石							猿ヶ石	猿ヶ石川ふ化場		
豊沢川					豊沢							豊沢	豊沢川ふ化場		
飯豊川					飯豊							飯豊	飯豊川ふ化場		
和賀川					和賀							和賀	和賀川ふ化場		
胆沢川					胆沢							胆沢	胆沢川ふ化場		
衣川			衣川							衣川	衣川ふ化場				
磐井川			磐井							磐井	磐井川ふ化場				
砂鉄川			砂鉄							砂鉄	砂鉄川ふ化場				
岩手県計				28	1	40	川28	0	1	0	1	県1,民40			

注1:水系欄の は海中飼育等実施沿岸域、2:ふ化場欄の()は県立。

県	海区	地区	水系	捕獲実施魚種		捕獲場	放流実施魚種				ふ化場				
				サケ	サクラマス		そ上系サクラマス		池産系サクラマス		表記名(略称)	正式名称または通称名			
							稚魚	幼魚	稚魚	幼魚					
宮城	太平洋	気仙沼	気仙沼大川			気仙沼大川						気仙沼大川	気仙沼市大川人工さけふ化場		
			気仙沼湾												
			津谷川			津谷						本吉町	本吉町小泉川さけふ化場		
			八幡川			八幡						南三陸町	南三陸町宮さけますふ化場		
			志津川湾												
			水尻川			水尻									
			折立川			折立									
				水戸辺川			水戸辺						水戸辺さけふ化場		
	太平洋	石巻	北上川			旧北上						大嶺	北上川漁協大嶺さけふ化場		
						二股									
						関沢							合戦谷	北上追波漁協合戦谷さけふ化場	
						新北上									
						真野							築館	栗原市築館さけますふ化場	
						追迫							江合	江合川さけふ化場	
						江合							大原	石巻市大原川さけ人工ふ化場	
			大原川			大原							石巻市大原川さけ人工ふ化場		
			いがの川			いがの					女川町	女川町さけますふ化場			
			後川			後川					後川	石巻市後川さけ人工増殖ふ化場			
	太平洋	塩釜	鳴瀬川			鳴瀬						石神	鳴瀬吉田川漁協石神ふ化場		
						田						沢渡	鳴瀬吉田川漁協沢渡ふ化場		
						高城川			高城						
						石巻湾									
						名取川			広瀬名取					郡山	広瀬名取川漁協郡山さけふ化場
						阿武隈川			白石川					白石	白石川漁協さけふ化場
									内子尾					巨理	宮城県漁協巨理支所さけふ化場
						丸森									
						理									
宮城県計				14	0	27	川12	0	0	0	0	民16			
福島	太平洋	福島県中部	塩釜		阿武隈							阿武隈	阿武隈川漁協同組合鮭鱒孵化場		
			宇多川		宇多							宇多	宇多川鮭増殖組合孵化場		
			真野川		真野							真野	真野川鮭増殖組合孵化場		
			新田川		新田							新田	新田川鮭増殖漁業協同組合		
			小高川		小高							小高	小高川鮭増殖組合孵化場		
			請戸川		請戸							泉田	泉田川漁協荒井菟宿井出孵化場		
			熊川		熊川							熊川	熊川鮭孵化場		
			富岡川		富岡							富岡	富岡川鮭増殖漁業組合孵化場		
			井出川		井出										
			木戸川		木戸							木戸	木戸川さけ第1、2、3孵化場		
		夏井川			夏井					夏井	夏井川鮭増殖漁業組合孵化場				
福島県計				11	0	11	川10	0	0	0	0	民10			
茨城	太平洋	茨城	常陸久慈川		常陸久慈							常陸久慈	久慈川漁協さけふ化場		
			那珂川		那珂							那珂	那珂川漁協さけふ化場		
			利根川		鬼怒							鬼怒小貝	鬼怒小貝漁協さけふ化場		
茨城県計				3	0	3	川3	0	0	0	0	民3			
秋田	日	秋田県北部	真瀬川		真瀬							真瀬	真瀬川ふ化場		
			阿仁		阿仁							(水産振興センター)	阿仁川ふ化場		
			米代川		阿常藤小猿部						藤琴金谷堀部	秋田県水産振興センター 藤琴川ふ化場 比内養殖場 鷹巣ヤマメ養殖場			
	本海	秋田県南部	野村川		野村							野村	野村川ふ化場		
			雄物川		岩見川玉川(角館)							雄勝大仙市営	秋の宮イワナ養殖組合 玉川ふ化場		
			君ヶ野		君ヶ野							君ヶ野	君ヶ野川ふ化場		
			衣川		衣川							衣川	衣川ふ化場		
			石沢川		石沢							石沢	石沢川ふ化場		
			鮎川		鮎川							鮎川	鮎川ふ化場		
			西目川		西目							西目	西目川ふ化場		
			象潟川		象潟							象潟	象潟川第一ふ化場		
奈萱川				奈萱							奈萱	奈萱川ふ化場			
川袋川		川袋							川袋	川袋川ふ化場					
秋田県計				10	3	16	川11	3	1	1	1	県1,民16			

注1:水系欄の ()は海中飼育等実施沿岸域、2:ふ化場欄の ()は県立。

県	海区	地区	水系	捕獲実施魚種		捕獲場	放流実施魚種				ふ化場			
				サケ	サクラマス		サケ	モ上系サクラマス		池産系サクラマス		表記名(略称)	正式名称または通称名	
								稚魚	幼魚	稚魚	幼魚			
山形	日本海	山形県北部	月光川			牛渡 滝淵 洗沢 高瀬						箕輪 樹川 洗沢 高瀬 内水面水産センター	箕輪ふ化場 樹川ふ化場 洗沢ふ化場 高瀬川ふ化場 内水面水産センター	
			日向川			日向						日向	日向川ふ化場	
	山形県中部	最上川				立谷 沢川 鯉角 小国 丹生 富並 寒河江 最上 月布						清川 最上 古口 長者原 丹生 富並 寒河江 (古寺)	清川ふ化場 最上ふ化場 古口ふ化場 長者原ふ化場 丹生川ふ化場 富並川ふ化場 寒河江川ふ化場 山形県サクラマス古寺ふ化場	
			赤川			赤川						赤川	赤川ふ化場	
			五十川			五十						五十	五十川ふ化場	
	山形県南部	鶴岡地先	庄内小国川			庄内小国						庄内小国	庄内小国川ふ化場	
			山形県計	6	2	17	川4 海1	2	1	1	4	県1,民16		
	新潟	日本海	下越	山北大川			大川						山北大川	大川ふ化場
				勝木川			勝木						勝木	勝木川ふ化場
				三面川			三面						三面	三面川ふ化場
荒川						荒川						荒川	荒川ふ化場	
胎内川						胎内						胎内	胎内川ふ化場	
加治川						加治						加治	加治川ふ化場	
山形県中部		信濃川				信濃 能代 加茂 五十嵐 大河津分水 魚野 魚沼 谷根						信濃 能代 加茂 五十嵐 寺泊 雲洞 浦佐 中魚沼 柏崎	信濃川ふ化場 能代川ふ化場 加茂川ふ化場 五十嵐川ふ化場 寺泊ふ化場 雲洞ふ化場 浦佐ふ化場 清津川ふ化場 柏崎さげ公園ふ化場	
			谷根川			谷根						柏崎	柏崎さげ公園ふ化場	
			桑取川			桑取						桑取	桑取川ふ化場	
上越		名立川			名立						名立	名立川ふ化場		
		能生川			能生						能生	能生ふ化場		
		早川			早川									
		海川			海川									
		姫川			姫川						姫川	姫川ふ化場		
		田海川			田海						青海	青海町ふ化場		
新潟県計	16	4	23	川18 海1	4	0	7	0	民21					
富山	日本海	富山	小川			小川						小川	小川さげ・ますふ化場	
			黒部川			黒部						黒部	黒部川増殖場	
			片貝川			片貝						片貝	片貝川さげ・ますふ化場	
			早月川			早月						早月	早月川さげ・ますふ化場	
			常願寺川			常願寺								
			神通川			神通 井田 熊野						神通 神通ます 婦負 神通河川	神通川鮭鱒増殖場 神通川アユ・マス増殖場 婦負漁協ふ化場 神通川河川敷地(飼育池)	
			庄川			庄川						庄川	庄川養魚場	
小矢部川			小矢部						小矢部	小矢部川さげ・ますふ化場				
富山県計	8	3	10	川8	2	3	2	1	民10					
石川	日本海	外浦	手取川			手取					(美川)	水産総合センター美川事業所		
石川県計	1	0	1	川1	0	0	0	0	県1					
本州計				110	17	163	川108 海21	13	9	13	11	県4,民146		

合計水系数は重複分(北上川,阿武隈川)を除いている。

本州におけるさけます人工ふ化放流計画総括表

注1：捕獲場数の（ ）内は捕獲水系数。

2：ふ化場数は稚魚生産場及び幼魚生産場の合計数。

3：放流水系数の川は河川数，海は海中飼育等実施沿岸域数。

魚種	捕獲場数	捕獲数 (尾)	採卵数 (千粒)	海産卵数 (千粒)	ふ化場数	収容卵数 (千粒)	稚魚生産数 (千尾)	稚魚放流水系数	稚魚放流数 (千尾)	幼魚放流水系数	幼魚放流数 (千尾)	放流数総計 (千尾)
サケ	163 (110)	2,225,269	939,469	11,800	138	949,969	798,199	川 108 海 21	798,199			798,199
サクラマス (そ上系)	26 (17)	3,669	3,258	109	19	3,567	2,740	12	1,131	9	1,047	2,178
サクラマス (池産系)					21	6,873	5,017	13	3,581	10	770	4,351
サクラマス (小計)	26 (17)	3,669	3,258	109	30	10,440	7,757	18	4,712	14	1,817	6,529
本州計	163 (110)	2,228,938	942,727	11,909	150	960,409	805,956	川 108 海 21	802,911	14	1,817	804,728

サ ケ

本州におけるサケ人工ふ化放流計画表(海区・地区集計表)

海区	地区	捕獲数 (尾)	採卵数 (千粒)	海産卵数 (千粒)	県内移殖卵数		県外移殖 受給卵数 (千粒)	収容卵数 (千粒)	稚魚 生産数 (千尾)	稚魚 放流数 (千尾)
					供給卵数 (千粒)	受給卵数 (千粒)				
太平洋	青森太平洋	109,600	100,500	2,000	26,900	6,200		81,800	69,500	68,500
	津軽海峡	2,000	1,800			3,600		5,400	4,600	6,600
	陸奥湾	31,500	29,400		4,000	5,900		31,300	26,700	25,700
	岩手県北部	387,343	205,583					205,583	180,200	180,200
	宮古	328,000	90,774					90,774	83,500	83,500
	山田・大槌	166,800	84,450		11,645	11,645		84,450	73,300	73,300
	岩手県南部	239,016	117,830		11,722	11,722		117,830	98,800	98,800
	気仙沼	152,500	31,300		3,000	3,000		31,300	25,550	25,550
	石巻	104,100	27,260	5,800	3,500	1,000		30,560	23,042	23,042
	塩釜	35,500	5,750		1,700	4,200		8,250	6,144	6,144
	福島県北部	44,200	13,000					13,000	9,744	9,744
	福島県中部	157,000	52,000					52,000	38,352	38,352
	茨城	45,000	4,700					4,700	3,600	3,600
	小計	1,802,559	764,347	7,800	62,467	47,267		756,947	643,032	643,032
日本海	青森日本海	16,410	15,300	4,000		15,200		34,500	29,200	29,200
	秋田県北部	2,900	2,900			2,700		5,600	4,800	4,800
	秋田県中部	3,100	3,100			400		3,500	3,000	3,000
	秋田県南部	35,100	35,100		9,000	5,900		32,000	27,200	27,200
	山形県北部	83,900	31,763					31,763	25,660	25,410
	山形県中部	7,700	3,885					3,885	3,108	3,108
	山形県南部	6,800	1,555					1,555	1,244	1,494
	下越	107,400	27,128					26,628	20,100	19,800
	中越	37,000	11,244		400	400	200	11,444	8,796	8,796
	佐渡									300
	上越	50,400	12,147		600	600		12,147	8,559	8,559
	富山	65,000	26,000				1,000	25,000	20,000	20,000
	内浦									
外浦	7,000	5,000					5,000	3,500	3,500	
小計	422,710	175,122	4,000	10,000	25,200	800	193,022	155,167	155,167	
本州計	2,225,269	939,469	11,800	72,467	72,467	800	949,969	798,199	798,199	

新潟県の県外受給元は未定.

本州におけるサケ人工ふ化放流計画表(県・地区集計表)

県	地区	捕獲数 (尾)	採卵数 (千粒)	海産卵数 (千粒)	県内移殖卵数		県外移殖 受給卵数 (千粒)	収容卵数 (千粒)	稚魚 生産数 (千尾)	稚魚 放流数 (千尾)
					供給卵数 (千粒)	受給卵数 (千粒)				
青森	青森太平洋	109,600	100,500	2,000	26,900	6,200		81,800	69,500	68,500
	津軽海峡	2,000	1,800			3,600		5,400	4,600	6,600
	陸奥湾	31,500	29,400		4,000	5,900		31,300	26,700	25,700
	青森日本海	16,410	15,300	4,000		15,200		34,500	29,200	29,200
	小計	159,510	147,000	6,000	30,900	30,900		153,000	130,000	130,000
岩手	岩手県北部	387,343	205,583					205,583	180,200	180,200
	宮古	328,000	90,774					90,774	83,500	83,500
	山田・大槌	166,800	84,450		11,645	11,645		84,450	73,300	73,300
	岩手県南部	239,016	117,830		11,722	11,722		117,830	98,800	98,800
	石巻	6,200	3,860					3,860	2,542	2,542
小計	1,127,359	502,497		23,367	23,367		502,497	438,342	438,342	
宮城	気仙沼	152,500	31,300		3,000	3,000		31,300	25,550	25,550
	石巻	97,900	23,400	5,800	3,500	1,000		26,700	20,500	20,500
	塩釜	34,100	5,250		1,700	4,200		7,750	5,800	5,800
	小計	284,500	59,950	5,800	8,200	8,200		65,750	51,850	51,850
福島	塩釜	1,400	500					500	344	344
	福島県北部	44,200	13,000					13,000	9,744	9,744
	福島県中部	157,000	52,000					52,000	38,352	38,352
	小計	202,600	65,500					65,500	48,440	48,440
茨城	茨城	45,000	4,700					4,700	3,600	3,600
秋田	秋田県北部	2,900	2,900			2,700		5,600	4,800	4,800
	秋田県中部	3,100	3,100			400		3,500	3,000	3,000
	秋田県南部	35,100	35,100		9,000	5,900		32,000	27,200	27,200
	小計	41,100	41,100		9,000	9,000		41,100	35,000	35,000
山形	山形県北部	83,900	31,763					31,763	25,660	25,410
	山形県中部	7,700	3,885					3,885	3,108	3,108
	山形県南部	6,800	1,555					1,555	1,244	1,494
	小計	98,400	37,203					37,203	30,012	30,012
新潟	下越	107,400	27,128					26,628	20,100	19,800
	中越	37,000	11,244		400	400	200	11,444	8,796	8,796
	佐渡									300
	上越	50,400	12,147		600	600		12,147	8,559	8,559
小計	194,800	50,519		1,000	1,000	200	50,219	37,455	37,455	
富山	富山	65,000	26,000				1,000	25,000	20,000	20,000
石川	内浦									
	外浦	7,000	5,000					5,000	3,500	3,500
小計	7,000	5,000					5,000	3,500	3,500	
本州計		2,225,269	939,469	11,800	72,467	72,467	800	949,969	798,199	798,199

*庄川の県外移植先は京都府と兵庫県

本州におけるサケ人工ふ化放流計画表

注1:ふ化場及び稚魚供給場欄の()は県立。2:放流水系欄の は海中飼育等実施沿岸域。

海区	県	地区	捕獲場	捕獲数 (尾)	採卵数 (千粒)	海産卵数 (千粒)	県内移殖卵数		県外移殖 受給卵数 (千粒)	ふ化場	収容卵数 (千粒)	稚魚 生産数 (千尾)	稚魚移動		放流水系	稚魚 放流数 (千尾)	
							供給卵数 (千粒)	受給卵数 (千粒)					供給場	稚魚数 (千尾)			
太	青	森	新井田	20,000	18,700		4,500	8,000	6,200	新井田	14,200	12,000			新井田川	12,000	
			馬淵	27,000	25,300		8,000			馬淵	17,300	14,700			馬淵川	14,700	
			五戸	1,400	1,300					五戸	1,300	1,100			五戸川	1,100	
			奥入瀬	55,200	49,600		14,400			奥入瀬	35,200	30,000			奥入瀬川	30,000	
			東通老部	6,000	5,600	2,000				東通老部	13,800	11,700			東通老部川	8,700	
														東通老部	1,000		小田野沢地先
		地区計	109,600	100,500	2,000	26,900	6,200				81,800	69,500			尻岩地先	1,000	68,500
		津軽海峡	大畑	2,000	1,800				3,600		大畑	5,400	4,600			大畑川	3,600
														東通老部	1,000	野牛地先	1,000
														川内	1,000	関根浜地先	1,000
地区計	2,000	1,800		0	3,600				5,400	4,600			大畑	1,000	大畑町地先	1,000	6,600
陸奥湾	川内	14,000	13,000		2,500				川内	10,500	9,000			川内川	8,000		
	野辺地	16,000	15,000		1,500				野辺地	13,500	11,500			野辺地川	11,500		
	清水	1,500	1,400			5,900			清水	7,300	6,200			清水川	6,200		
	地区計	31,500	29,400		4,000	5,900				31,300	26,700					25,700	
岩手	北	川尻	4,000	2,100						川尻	2,100	1,800	(県北)	1,500	川尻川	3,300	
		有家	18,000	9,300						有家	9,300	8,000	(県北)	4,700	有家川	12,700	
		高家	3,000	1,180						高家	1,180	1,000	(県北)	300	高家川	1,300	
		岩手久慈	33,000	32,900						岩手久慈	32,900	28,300			岩手久慈川	24,100	
													岩手久慈	4,200	久慈湾	4,200	
													安家	1,500	野田湾	1,500	
		安家	100,000	60,380						安家	51,130	44,800	(県北)	800	安家川	44,100	
		普代	11,700	15,000						(県北)	9,250	8,300					
														普代	1,000	普代川	12,600
														普代	1,400	普代地先	1,400
山田	大	明戸	7,643	9,450						明戸	9,450	8,000			明戸川	8,000	
		小本	60,000	27,763						小本	27,763	25,000			小本川	25,000	
		撰待	80,000	20,600						撰待	20,600	18,000			撰待川	16,000	
														撰待	2,000	撰待地先	2,000
		田老	70,000	26,910						田老	26,910	24,000			田老川	22,000	
														田老	2,000	田老港	2,000
		地区計	387,343	205,583		0	0				205,583	180,200					180,200
		宮古	閉伊	70,000	16,374						閉伊	16,374	14,000			閉伊川	14,000
			津軽石	240,000	58,200						津軽石	58,200	51,400			津軽石川	45,400
														津軽石	6,000	宮古湾	6,000
重茂	18,000		16,200						重茂	16,200	18,100			重茂川	13,100		
地区計	328,000	90,774		0	0				90,774	83,500			重茂	5,000	重茂地先	5,000	83,500
山田	大	大沢	8,000	3,200						大沢	3,200	2,800			大沢川	1,800	
		関口	12,600	3,250						関口	3,250	2,800			関口川	1,800	
		織笠	54,000	20,000						織笠	20,000	18,100			織笠川	11,100	
													大沢	1,000	山田湾	9,000	
													関口	1,000			
		大槌	65,000	38,000		8,645	3,000			大槌	32,355	27,700			大槌川	24,700	
														大槌	3,000	船越湾	3,000
小鍬	5,000	3,000		3,000	8,645			小鍬	8,645	7,300			小鍬川	7,300			
鶴住居	22,200	17,000						鶴住居	17,000	14,600			鶴住居川	14,600			
地区計	166,800	84,450		11,645	11,645				84,450	73,300					73,300		
岩手	南	甲子	25,000	8,150						甲子	8,150	7,000			甲子川	7,000	
		片岸	60,000	29,070		5,792	5,930			片岸	29,208	25,000			片岸川	25,000	
		熊野	10,000	5,930		5,930	5,792			熊野	5,792	5,100			熊野川	5,100	
		吉浜	20,000	6,500						吉浜	6,500	5,500			吉浜川	5,500	
		浦浜	8,000	7,200						浦浜	7,200	5,000			浦浜川	1,800	
														浦浜	3,200	越喜来湾	3,200
		綾里	20,000	5,200						綾里	5,200	4,200			綾里川	4,200	
		盛川	26,016	22,580						盛川	22,580	20,000			盛川	18,800	
														盛川	1,200	大船渡湾	1,200
		気仙	70,000	33,200						気仙	33,200	27,000			気仙川	27,000	
地区計	239,016	117,830		11,722	11,722				117,830	98,800					98,800		

注1:ふ化場及び稚魚供給場欄の()は県立。2:放流水系欄の は海中飼育等実施沿岸域。

海区	県	地区	捕獲場	捕獲数 (尾)	採卵数 (千粒)	海産卵数 (千粒)	県内移殖卵数		県外移殖 受給卵数 (千粒)	ふ化場	収容卵数 (千粒)	稚魚 生産数 (千尾)	稚魚移動		放流水系	稚魚 放流数 (千尾)												
							供給卵数 (千粒)	受給卵数 (千粒)					供給場	稚魚数 (千尾)														
宮	城	気仙沼	気仙沼大川	51,500	9,400		2,000	1,000	1,000	気仙沼大川	9,400	7,500			気仙沼大川	6,500												
			津谷	50,000	10,800							本吉町	8,800	7,900			津谷川	7,900										
			八幡	40,000	8,800						南三陸町	8,800	7,000					八幡川	6,000									
			水尻														水尻川											
			折立																									
																		南三陸町	1,000	志津川湾	2,000							
																			水戸辺	1,000	水戸辺川	2,150						
		水戸辺	11,000	2,300						水戸辺	4,300	3,150																
		地区計	152,500	31,300	0	3,000	3,000				31,300	25,550					25,550											
		岩手	石巻	雫石	800	500		1,000	2,500	1,000	雫石	500	350			北上川 (岩手県) (宮城県)	16,542 2,542 14,000											
築川	500			307		築川	307				210																	
彦部	300			180		彦部	180				120																	
葛丸	300			192		葛丸	192				102																	
稗貴	800			500		稗貴	500				250																	
猿ヶ石	300			200		猿ヶ石	200				136																	
豊沢	500			300		豊沢	300				150																	
飯豊	300			204		飯豊	204				150																	
和賀	400			225		和賀	225				134																	
胆沢	300			192		胆沢	192				120																	
衣川	200			120		衣川	120				100																	
磐井	600			400		磐井	400				300																	
砂鉄	900			540		砂鉄	540				420																	
旧北上	52,000			6,300		1,000	2,500				1,000	4,000	6,300	4,000	3,100			2,500	3,100	2,500	3,056	23,042						
二股																												
大関																												
南沢	17,000			3,100		1,000	2,500				1,000	4,000	6,300	4,000	3,100			2,500	3,100	2,500	3,056	23,042						
新北																												
真野																												
追波	8,000	3,800		1,000	2,500	1,000	4,000	6,300	4,000	3,100	2,500	3,100	2,500	3,056	23,042													
迫川																												
江合			12,000													8,800												
大原	5,500	200	3,500																									
いがの	2,000	700	1,800																									
後川	1,400	500	500																									
地区計	104,100	27,260	5,800	3,500	1,000				30,560	23,042					23,042													
城	塩釜	鳴瀬	12,000	1,700		1,300	2,300	400	1,900	石神	4,000	3,200			鳴瀬川	2,600												
		吉田																										
		高城			5,000					1,300																		
		広瀬名取	1,600	400																								
		白石	1,500	300																								
		雉子尾	2,000	400																								
		内川																										
		丸森																										
		亘理	12,000	1,150																								
		阿武隈	1,400	500																								
地区計	35,500	5,750	0	1,700	4,200				8,250	6,144				6,144														
福	島	福島県 北部	宇多	18,200	3,800																							
			真野	14,300	5,700																							
			新田	7,800	2,200																							
			小高	3,900	1,300																							
地区計	44,200	13,000	0	0	0				13,000	9,744				9,744														
福	島	福島県 中部	請戸	57,000	22,800																							
			熊川	20,900	7,400																							
			富岡	4,400	1,800																							
			井出	2,000	0																							
			木戸	70,100	17,900																							
夏井	2,600	2,100																										
地区計	157,000	52,000	0	0	0				52,000	38,352				38,352														
茨	城	茨城	常陸久慈	10,000	2,500																							
			那珂	30,000	1,400																							
			鬼怒	5,000	800																							
地区計	45,000	4,700	0	0	0				4,700	3,600				3,600														
海区計	1,802,559	764,347	7,800	62,467	47,267				756,947	643,032				643,032														

注1:ふ化場及び稚魚供給場欄の()は県立。2:放流水系欄の は海中飼育等実施沿岸域。

海区	県	地区	捕獲場	捕獲数 (尾)	採卵数 (千粒)	海産卵数 (千粒)	県内移殖卵数		県外移殖 受給卵数 (千粒)	ふ化場	収容卵数 (千粒)	稚魚 生産数 (千尾)	稚魚移動		放流水系	稚魚 放流数 (千尾)		
							供給卵数 (千粒)	受給卵数 (千粒)					供給場	稚魚数 (千尾)				
日本	青森	青森 日本海	岩木	210	200			600		岩木	800	700			岩木川	700		
			鳴沢	600	500									青森赤石	300	鳴沢川	300	
			中村	1,600	1,500										青森赤石	1,000	中村川	1,000
			青森赤石	3,000	2,800	2,000			6,200		青森赤石	13,000	11,000			青森赤石川	7,700	
			追良瀬	8,000	7,500	1,000			4,500		追良瀬	13,000	11,000			追良瀬川	11,000	
			笹内	3,000	2,800	1,000			3,900		笹内	7,700	6,500			笹内川	6,500	
															青森赤石	2,000	北金ヶ沢漁港	2,000
		地区計		16,410	15,300	4,000	0	15,200			34,500	29,200				29,200		
	秋田	秋田県 北部	真瀬	2,700	2,700			100		真瀬	2,800	2,400			真瀬川	2,400		
								800		阿仁	800	700						
			藤琴	200	200			1,800		藤琴	2,000	1,700			米代川	2,400		
			地区計		2,900	2,900	0	0	2,700			5,600	4,800				4,800	
		秋田県 中部	野村	3,100	3,100			400		野村	3,500	3,000				野村川	3,000	
			地区計		3,100	3,100	0	0	400			3,500	3,000				3,000	
		秋田県 南部	秋田	玉川	2,900	2,900					大仙市皆	2,900	2,500			雄物川	2,500	
				君ヶ野	2,400	2,400			300		君ヶ野	2,700	2,300			君ヶ野川	2,300	
				衣川	1,500	1,500			300		衣川	1,800	1,500			衣川	1,500	
				石沢	6,680	6,680		1,980			石沢	4,700	4,000				子吉川	5,300
	鮎川			700	700			800		鮎川	1,500	1,300						
	西目			2,400	2,400					西目	2,400	2,000				西目川	2,000	
									4,500		象潟	4,500	3,800			象潟川	300	
	川袋			11,030	11,030		2,190	4,830		川袋	6,200	5,300	象潟	3,500		川袋川	8,800	
		地区計		35,100	35,100	0	9,000	5,900			32,000	27,200				27,200		
	山形	山形県 北部	牛渡	26,500	10,000					箕輪	10,000	8,090						
			滝淵	31,000	11,500					栴川	11,500	9,300			月光川	22,760		
			洗沢	400	200					洗沢	200	160						
			高瀬	21,000	6,750					高瀬	6,750	5,460						
日向			5,000	3,313					日向	3,313	2,650			日向川	2,650			
		地区計		83,900	31,763	0	0	0			31,763	25,660				25,410		
山形県 中部		立谷沢	700	399					清川	399	319							
		鮭川	2,000	990					最上	990	792							
		角川	300	200					古口	200	160							
		小国	1,000	399					長者原	399	319			最上川	3,108			
	丹生	2,000	1,100					丹生	1,100	880								
	富並	700	399					富並	399	319								
	寒河江	1,000	399					寒河江	399	319								
	地区計		7,700	3,885	0	0	0			3,885	3,108				3,108			
山形県 南部	赤川	5,500	1,555					赤川	1,555	1,244				赤川	1,244			
	五十	1,000	0											五十川	0			
	庄内小国	300	0											庄内小国川	0			
													箕輪 栴川 高瀬	90 100 60	鶴岡	250		
	地区計		6,800	1,555	0	0	0			1,555	1,244				1,494			

注1:ふ化場及び稚魚供給場欄の()は県立. 2:放流水系欄の は海中飼育等実施沿岸域.

海区	県	地区	捕獲場	捕獲数 (尾)	採卵数 (千粒)	海産卵数 (千粒)	県内移植卵数		県外移植 受給卵数 (千粒)	ふ化場	収容卵数 (千粒)	稚魚 生産数 (千尾)	稚魚移動		放流水系	稚魚 放流数 (千尾)	
							供給卵数 (千粒)	受給卵数 (千粒)					供給場	稚魚数 (千尾)			
日本	新潟	下越	山北大川	12,400	1,478					山北大川	1,478	730			山北大川	730	
			勝木	5,200	1,898					勝木	1,898	1,444			勝木川	1,444	
			三面	48,000	10,956					三面	10,956	7,975			三面川	7,675	
			荒川	13,300	2,276					荒川	2,276	2,052			荒川	2,052	
			胎内	800	810					胎内	810	494			胎内川	494	
			加治	3,700	3,122					加治	3,122	2,280			加治川	2,280	
			阿賀野	20,400	3,769					阿賀野	3,269	2,784			阿賀野川	2,784	
			小阿賀野														
			信濃	3,600	2,819					信濃	2,819	2,341			信濃川	2,341	
		地区計	107,400	27,128	0	0	0			26,628	20,100				19,800		
		中越	能代	5,000	989					100	能代	989	672			信濃川	7,135
			加茂	7,800	1,452					100	加茂	1,552	668				
			五十嵐	7,000	2,100					100	五十嵐	2,100	1,843				
			大河津分水	600	605					400	寺泊	605	532				
	魚野		3,700	3,500		400			400	雲洞	3,200	3,040					
										浦佐	400	380					
	谷根	12,900	2,598						中魚沼	400	380			谷根川	1,661		
	地区計	37,000	11,244	0	400	400	200		11,444	8,796				8,796			
	潟	佐渡												三面川	300	榑川 貝喰川	300
		地区計	0	0	0	0	0			0	0				300		
	上越	桑取	7,900	775						桑取	775	662			桑取川	662	
		名立	20,500	3,470		300				名立	3,170	2,053			名立川	2,053	
		能生	15,400	2,805		300				能生	2,505	1,786			能生川	1,786	
		早川	5,000	3,980					600	姫川	4,580	3,382			早川 海川 姫川	3,382	
		海川															
		姫川															
	田海	1,600	1,117						青海	1,117	676			田海川	676		
	地区計	50,400	12,147	0	600	600			12,147	8,559				8,559			
富山	富山	小川	4,240	1,696					200	小川	1,496	1,197			小川	1,197	
		黒部	13,655	5,463						黒部	5,463	4,370			黒部川	4,370	
		片貝	5,030	2,013						片貝	2,013	1,610			片貝川	1,610	
		早月	6,600	2,641						早月	2,641	2,113			早月川	2,113	
		常願寺	7,560	3,025						神通	3,025	2,420			常願寺川	2,420	
		神通															
		井田															
		熊野															
	庄川	23,865	9,543					800	庄川	8,743	6,994			庄川	6,994		
小矢部	4,050	1,620						小矢部	1,620	1,296			小矢部川	1,296			
地区計	65,000	26,000	0	0	0	1000		25,000	20,000				20,000				
石川	外浦	手取	7,000	5,000					(美川)	5,000	3,500			手取川	3,500		
	地区計	7,000	5,000	0	0	0			5,000	3,500				3,500			
海区計	422,710	175,122	4,000	10,000	25,200	800		193,022	155,167				155,167				
本州計	2,225,269	939,469	11,800	72,467	72,467	800		949,969	798,199				798,199				

*庄川の県外移植先は京都府と兵庫県

サクラマス

本州におけるサクラマス(そ上系+池産系)人工ふ化放流計画表(海区・地区集計表)

海区	地区	捕獲数 (尾)	採卵数 (千粒)	県内移殖卵数		収容卵数 (千粒)	稚魚 生産数 (千尾)	稚魚 放流数 (千尾)	幼魚生産 移行数 (千尾)	幼魚 放流数 (千尾)
				供給卵数 (千粒)	受給卵数 (千粒)					
太平洋	青森太平洋	366	559		200	759	614	200	414	290
	津軽海峡								50	65
	陸奥湾	14	16			826	732	450	232	150
	岩手県北部	200	200			1,000	570		570	350
	宮古									
	山田・大槌									
	岩手県南部									
	気仙沼									
	石巻									
	塩釜									
	福島県北部									
福島県中部										
福島県南部										
茨城										
	小計	580	775		200	2,585	1,916	650	1,266	855
日本海	青森日本海	20	144			258	235	30	205	187
	秋田県北部	48	99			324	212	172	40	18
	秋田県中部									
	秋田県南部	116	146			146	106	98	8	
	山形県北部					800	680		473	
	山形県中部	206	412		300	712	600	360	345	67
	山形県南部	150	300	300				102		135
	下越	1,900	600			3,150	2,042	2,042		
	中越	200	100			700	461.9	461.9		
	佐渡									
	上越									
富山	449	791			1,765	1,504	796	708	555	
内浦										
外浦										
	小計	3,089	2,592	300	300	7,855	5,841	4,062	1,779	962
本州計		3,669	3,367	300	500	10,440	7,757	4,712	3,045	1,817

本州におけるサクラマス(そ上系 + 池産系)人工ふ化放流計画表(県・地区集計表)

県	地区	捕獲数 (尾)	採卵数 (千粒)	県内移殖卵数		收容卵数 (千粒)	稚魚 生産数 (千尾)	稚魚 放流数 (千尾)	幼魚生産 移行数 (千尾)	幼魚 放流数 (千尾)
				供給卵数 (千粒)	受給卵数 (千粒)					
青 森	青森太平洋 津軽海峡	366	559		200	759	614	200	414	290
	陸奥湾	14	16			826	732	450	50	65
	青森日本海	20	144			258	235	30	232	150
	小 計	400	719		200	1,843	1,581	680	205	187
									901	692
岩 手	岩手県北部 宮 古 山田・大槌	200	200			1,000	570		570	350
	岩手県南部 石 巻									
	小 計	200	200			1,000	570		570	350
宮 城	気仙沼 石 巻 塩 釜									
	小 計									
福 島	塩 釜 福島県北部 福島県中部 福島県南部									
	小 計									
茨 城	茨 城									
秋 田	秋田県北部	48	99			324	212	172	40	18
	秋田県中部 秋田県南部	116	146			146	106	98	8	
	小 計	164	245			470	318	270	48	18
山 形	山形県北部					800	680		473	
	山形県中部	206	412		300	712	600	360	345	67
	山形県南部	150	300	300				102		135
	小 計	356	712	300	300	1,512	1,280	462	818	202
新 潟	下 越	1,900	600			3,150	2,042	2,042		
	中 越	200	100			700	461.9	461.9		
	佐 渡 上 越									
	小 計	2,100	700			3,850	2,504	2,504		
富 山	富 山	449	791			1,765	1,504	796	708	555
石 川	内 浦 外 浦									
	小 計									
本 州 計		3,669	3,367	300	500	10,440	7,757	4,712	3,045	1,817

本州におけるサクラマス(そ上系)稚魚人工ふ化放流計画表

注:ふ化場,稚魚供給場及び幼魚生産場欄の()は県立.

海区	県	地区	捕獲場	捕獲数 (尾)	採卵数 (千粒)	海産卵数 (千粒)	県内移植卵数		ふ化場	収容卵数 (千粒)	稚魚 生産数 (千尾)	稚魚移動		放流水系	稚魚 放流数 (千尾)	幼魚 生産場	幼魚生産 移行数 (千尾)		
							供給卵数 (千粒)	受給卵数 (千粒)				供給場	稚魚数 (千尾)						
太平洋	青森	青森太平洋	東通老部	247	449				東通老部	449	363			東通老部川	100	東通老部	263		
			奥入瀬	119	110			200	奥入瀬	310	251			奥入瀬川	100	奥入瀬	151		
		地区計	366	559			200		759	614				200			414		
		陸奥湾	川内	14	16				川内さくら	16	12					川内さくら	12		
		地区計	14	16			0	0		16	12				0		12		
	岩手	岩手県北部	安家	200	200				安家	200	170					安家	170		
		地区計	200	200			0	0		200	170				0		170		
	海区計				580	775			0	200					975	796		200	596
	日本海	青森	青森日本海	追良瀬	20	35	109			追良瀬	144	133					追良瀬	133	
			地区計	20	35	109			0	0		144	133			0		133	
秋田		秋田県北部	阿仁常盤	45	90				阿仁	90	65								
			藤琴	1	3				藤琴	9	6			米代川	52	(水産振興センター)藤琴	4		
			小猿部	1	3														
			地区計	48	99				0	0		99	71			52		19	
		秋田県南部	岩見川	30	21				雄勝	21	14								
玉川		16	15				大仙市営	70	51				雄物川	61	雄勝	4			
玉川(角館)		35	55				石沢	55	41				子吉川	37	石沢	4			
石沢		35	55																
地区計		116	146						146	106					98		8		
山形		山形県中部	月布並寒河江最上	206	412			300	(古寺)	712	600				最上川	153	(古寺)	345	
			地区計	206	412			0	300		712	600				153		345	
		山形県南部	赤川	150	300			300					(古寺)	102	赤川	102		0	
地区計		150	300				300								102		0		
新潟	下越	三面	900	200				三面	200	100				三面川	100				
		荒川	700	200				荒川	200	100				荒川	100				
		阿賀野	300	200				阿賀野	200	100				阿賀野川	100				
		地区計	1,900	600				0	0		600	300			300		0		
	中越	魚沼	200	100				雲洞	100	50				信濃川	50				
地区計	200	100				0	0		100	50			50		0				
富山	富山	黒部川	128	284				黒部	284	236						黒部	236		
		神通	220	391				神通	391	352				神通川	130	神通	252		
		井田	54	37				婦負	37	30									
		庄川	47	79				庄川	79	66					46	庄川	20		
	地区計	449	791				0	0		791	684			176		508			
海区計				3,089	2,483	109	300	300		2,592	1,944			931		1,013			
本州計				3,669	3,258	109	300	500		3,567	2,740			1,131		1,609			

本州におけるサクラマス(そ上系)幼魚人工ふ化放流計画表

注: 幼魚生産場及び幼魚供給場欄の()は県立.

海 区	県 区	地 区	幼魚生産場	稚魚 収容数 (千尾)	幼魚 生産数 (千尾)	幼魚移動		放流水系	幼魚放流数 (千尾)			
						供給場	幼魚数 (千尾)		0*秋	1*春	計	
太 平 洋	青 森	青森 太平洋	東通老部	263	200			東通老部川	100	100	200	
			奥入瀬	151	80			奥入瀬川	80	0	80	
		地区計		414	280				180	100	280	
	森	陸奥湾	川内さくら	12	10	(-10)*						
			地区計		12	10				0	0	0
	岩 手	岩手県 北部	安家	170	170	(-20)*		安家川	100	50	150	
			地区計		170	170				100	50	150
	海 区 計				596	460				280	150	430
	日 本 海	青 森	青森 日本海	追良瀬	133	127	(-10)*		追良瀬川	30	87	117
				地区計		133	127				30	87
秋 田		秋田県 北部	(水産振興 センター)	15	8			米代川	3	5	8	
			地区計		15	8				3	5	8
山 形		山形県 北部	内水面水産 センター	57	57							
			地区計		57	57						
山 形		山形県 中部					内水面水産 センター	57	最上川		57	57
			地区計								57	57
富 山		富 山	富 山	黒部	236	200			黒部川	200		200
				神通ます	252	220			神通川	220		220
	庄川			20	19	(-4)*		庄川		15	15	
	地区計		508	439				420	15	435		
海 区 計				713	631				453	164	617	
本 州 計				1,309	1,091				733	314	1,047	

*親魚候補等へ供給.

本州におけるサクラマス(池産系)稚魚人工ふ化放流計画表

注:採卵場,ふ化場,稚魚供給場及び幼魚生産場欄の()は県立.

海 区	県 区	採卵場	ふ化場	収容卵数 (千粒)	稚魚 生産数 (千尾)	稚魚移動		放流水系	稚魚 放流数 (千尾)	幼魚 生産場	幼魚生産 移行数 (千尾)		
						供給場	稚魚数 (千尾)						
太 平 洋	青 森	陸奥湾	川内	川内さくら	810	720			川内川	70	川内さくら	220	
								川内さくら	380	県内河川*	380		
		地区計			810	720				450		220	
		津軽海峡						川内さくら	50		大畑	50	
		地区計										50	
		岩手県北部	安家	安家	800	400					安家	400	
	地区計			800	400						400		
	海区計			1,610	1,120				450		670		
日 本 海	青 森	青森日本海	追良瀬	追良瀬	114	102			追良瀬川	30	追良瀬	72	
		地区計			114	102				30		72	
	秋 田	秋田県北部	(水産振興センター)	(水産振興センター)	阿仁	18	11			米代川	120	(水産振興センター)	21
				藤琴	92	60							
				堀部	65	40							
				金谷	32	20							
	地区計			225	141				120		21		
	山 形	山形県北部	内水面水産センター	内水面水産センター		800	680					内水面水産センター	473
					地区計		800	680					473
		山形県中部						内水面水産センター	207	最上川	207		
地区計								207					
本 海	新 越	下	荒川	山北大川	160	131.5			山北大川	131.5			
				荒川	780	429.7			荒川	429.7			
				胎内	50	30.0			胎内川	30.0			
				加治川	500	273.8			加治川	273.8			
				阿賀野	300	150.0			阿賀野川	150.0			
				三面	760	727.0			三面川	727.0			
	地区計		2,550	1,742				1,742					
	中 越	荒川・雲洞	加茂	加茂	70	55.0			信濃川	411.9			
				雲洞	210	116.0							
				五十嵐	70	57.4							
				中魚沼	250	183.5							
	地区計		600	411.9				411.9					
富 山	(水試)	神通	神通	360	270			神通川	70				
			庄川	23	19			庄川	19				
							神通	200		神通河川	200		
			庄川	591	531			庄川	531				
地区計		974	820				620		200				
海区計			5,263	3,897				3,131		766			
本州計			6,873	5,017				3,581		1,436			

* 増川川、合子沢川、小湊川、盛田川、清水川、野辺地川、田名部川、目滝川、七戸川、蟹田川、易国間川、大畑川、今別川を予定

本州におけるサクラマス(池産系)幼魚人工ふ化放流計画表


注: 幼魚生産場及び幼魚供給場欄の()は県立.

海 区	県 区	地 区	幼魚生産場	稚魚 収容数 (千尾)	幼魚 生産数 (千尾)	幼魚移動		放流水系	幼魚放流数 (千尾)			
						供給場	幼魚数 (千尾)		0+秋	1+春	計	
太 平 洋	青 森	青森 太平洋	東通老部			川内さくら	10	東通老部川	0	10	10	
		地区計							0	10	10	
	森	津軽 海峡	大畑	50	50	川内さくら	15	大畑川	50	15	65	
		地区計		50	50				50	15	65	
		陸奥湾	川内さくら	220	175			川内川	50	100	150	
	地区計		220	175				50	100	150		
	岩 手	岩手県 北部	安家	280	280	(-80)*			200	0	200	
		地区計		280	280				200	0	200	
	海 区 計				550	505				300	125	425
	日 本 海	青 森	青森 日本海	追良瀬	72	70			追良瀬川	70	0	70
地区計			72	70				70	0	70		
秋 田		秋田県 北部	(水産振興 センター)	21	10			米代川	6	4	10	
		地区計		21	10				6	4	10	
山 形		山形県 北部	内水面水産 センター	145	145							
		地区計		145	145							
		山形県 中部	(古寺)			内水面水産 センター	10	最上川	10	0	10	
地区計							10	0	10			
山 形		山形県 南部	赤川			内水面水産 センター	84	赤川	0	84	84	
			庄内小国川				16	庄内小国川	0	16	16	
	山戸					35	五十川	0	35	35		
	地区計							0	135	135		
富 山	富山	神通河川	200	120			神通川	100	20	120		
	地区計		200	120				100	20	120		
海 区 計				438	345				186	159	345	
本 州 計				988	850				486	284	770	

*親魚候補等へ供給.

増殖河川とふ化場マップ

北海道 オホーツク海区



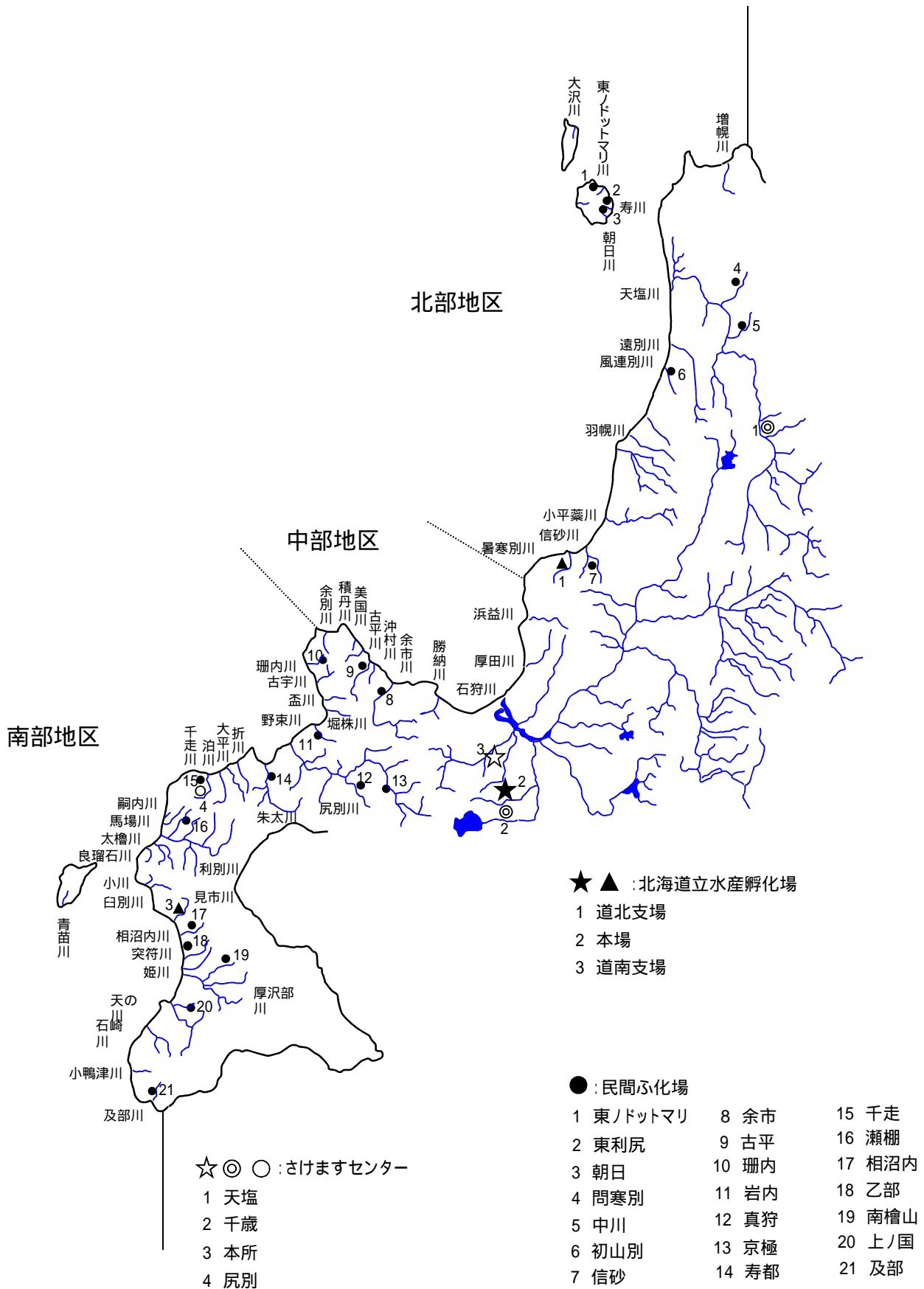
◎ ○ : さけますセンター

● : 民間ふ化場

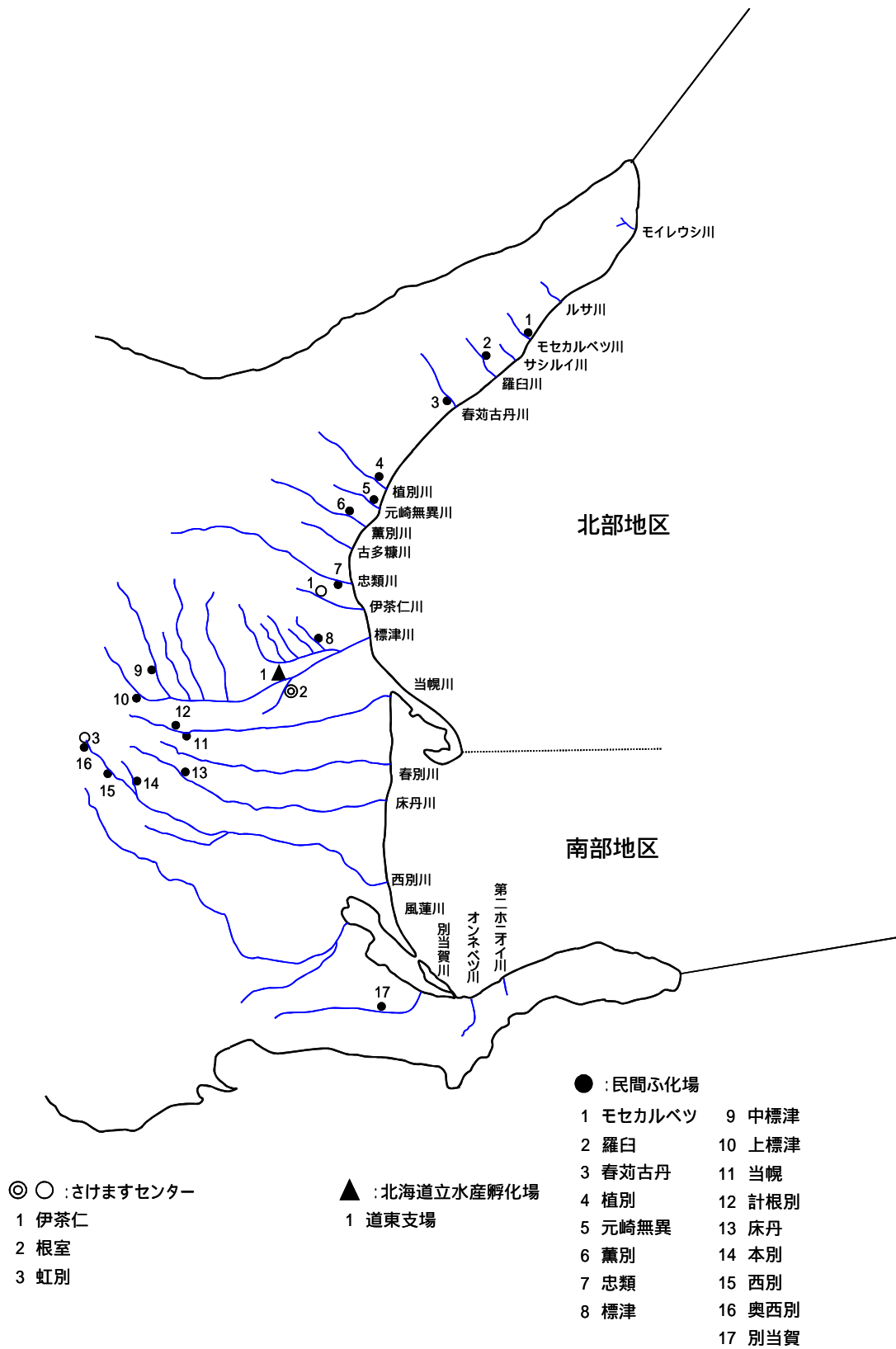
- 1 斜里
- 2 北見
- 3 徳志別

- | | | |
|-------|---------|----------|
| 1 ルシヤ | 12 相生 | 23 興部 |
| 2 岩尾別 | 13 バイラギ | 24 幌内 |
| 3 遠音別 | 14 能取 | 25 ケモマナイ |
| 4 奥藻別 | 15 常呂 | 26 歌登 |
| 5 秋の川 | 16 日吉 | 27 問牧 |
| 6 来運 | 17 置戸 | 28 新頓別 |
| 7 止別 | 18 湧別5線 | 29 頓別 |
| 8 神浦 | 19 湧別 | 30 鬼河原 |
| 9 藻琴 | 20 丸瀬布 | 31 中頓別 |
| 10 網走 | 21 渚滑 | 32 鬼志別 |
| 11 上里 | 22 ウツ | |

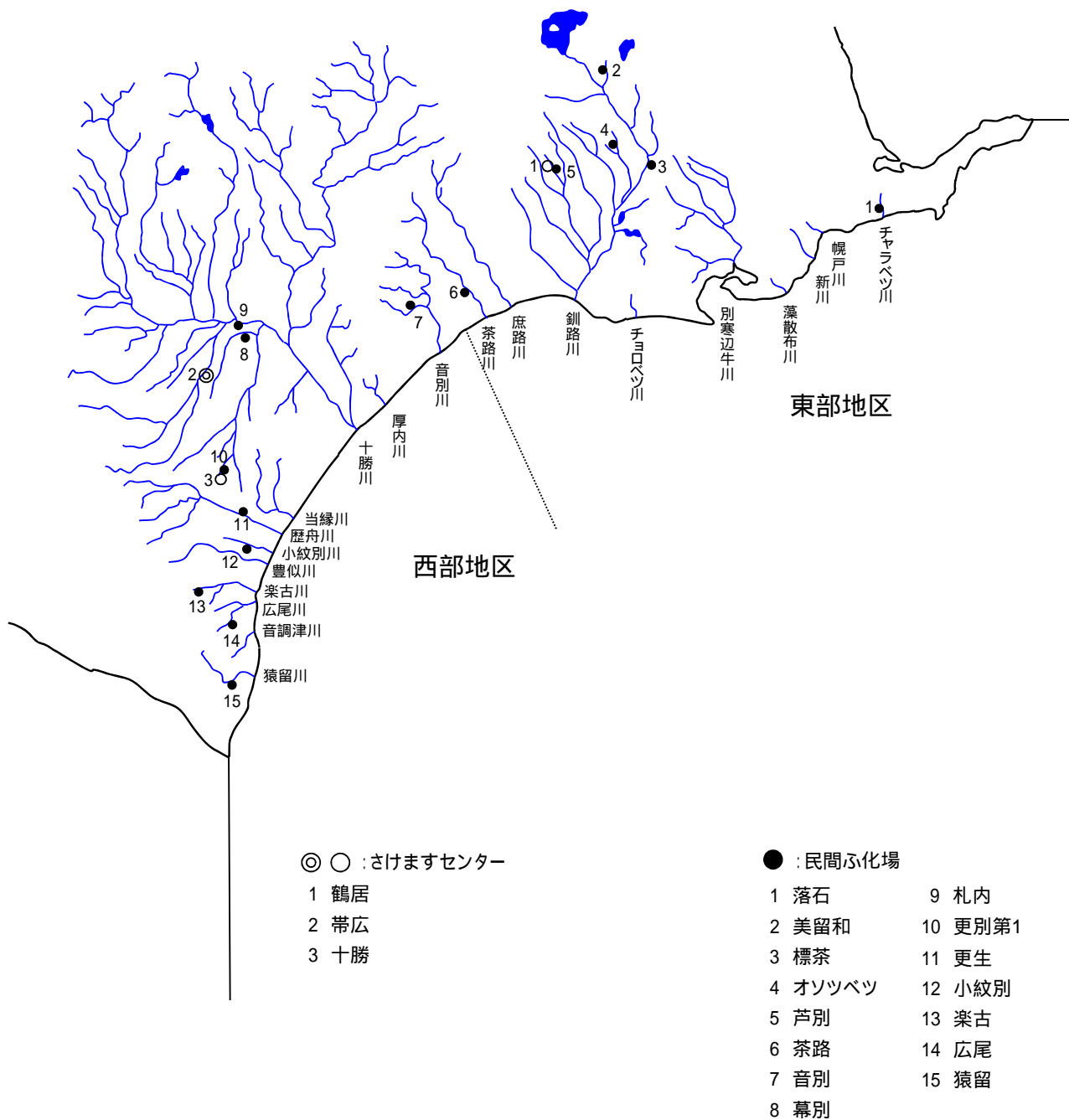
北海道 日本海区



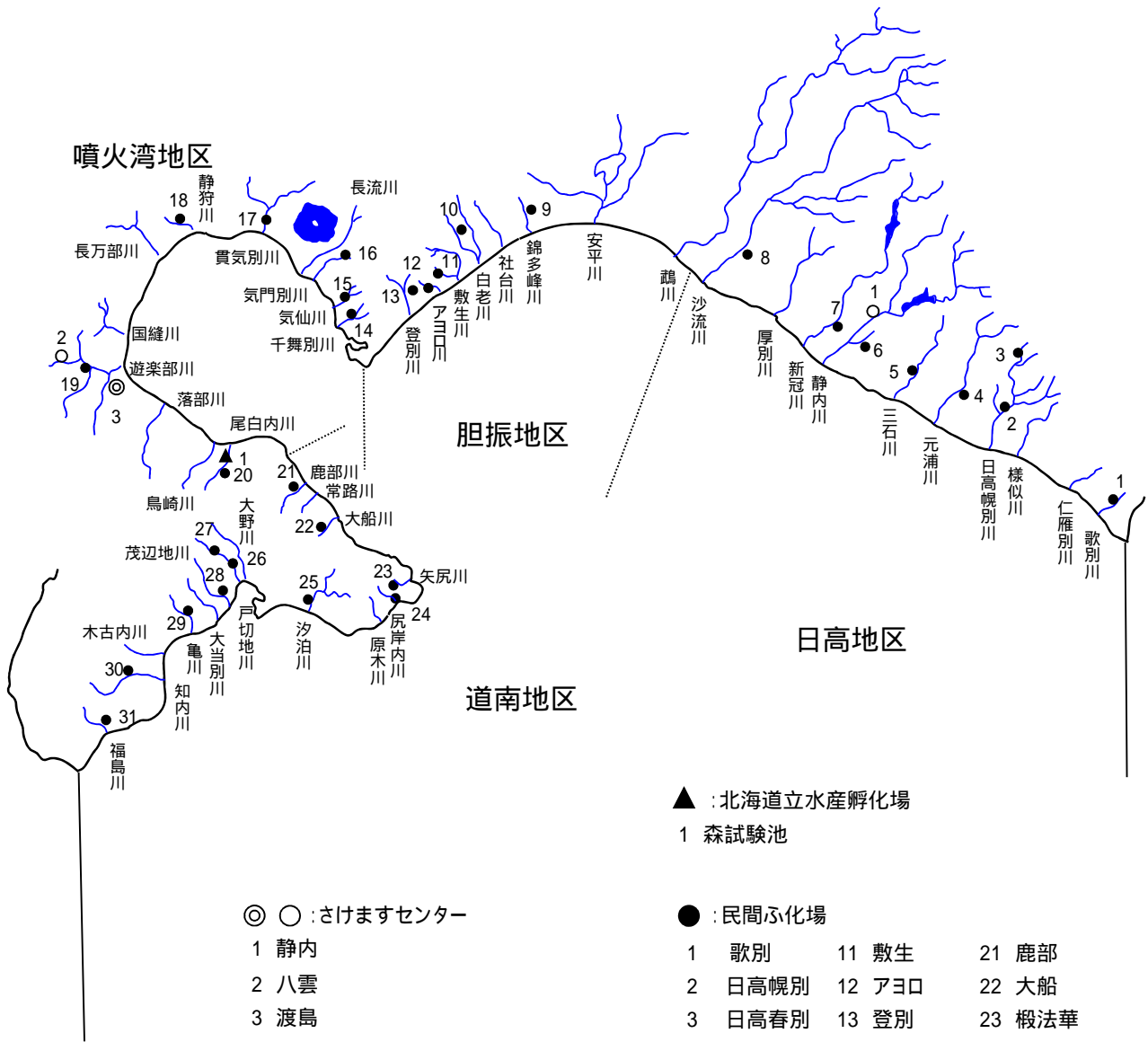
北海道 根室海区



北海道 えりも以東海区



北海道 へりも以西海区



◎ ○ : さけますセンター

- 1 静内
- 2 八雲
- 3 渡島

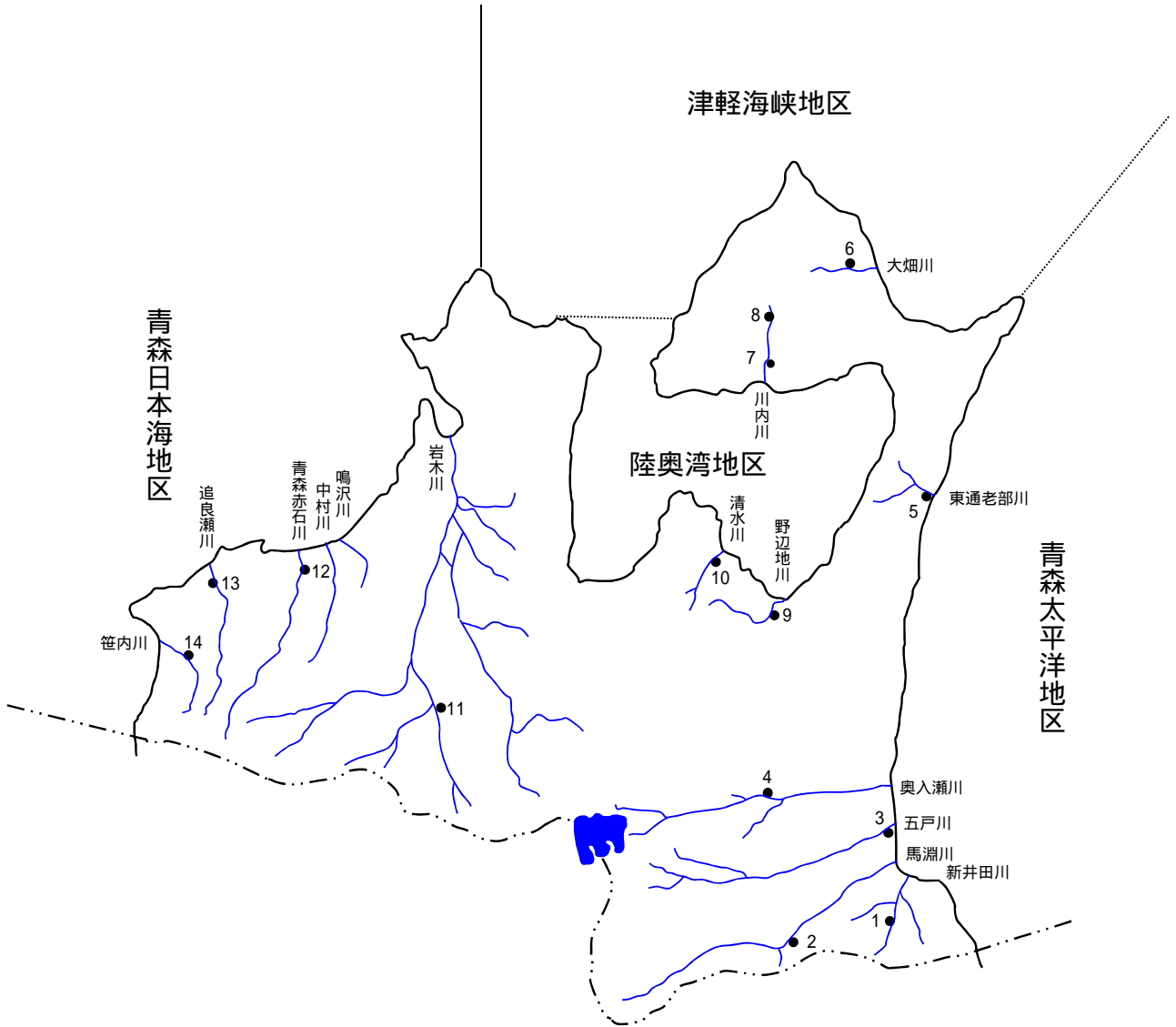
▲ : 北海道立水産孵化場

1 森試験池

● : 民間孵化場

- | | | |
|--------|--------|---------|
| 1 歌別 | 11 敷生 | 21 鹿部 |
| 2 日高幌別 | 12 アヨロ | 22 大船 |
| 3 日高春別 | 13 登別 | 23 椴法華 |
| 4 元浦 | 14 千舞別 | 24 尻岸内 |
| 5 三石 | 15 気仙 | 25 汐泊 |
| 6 豊畑 | 16 関内 | 26 上磯 |
| 7 新冠 | 17 貫気別 | 27 上磯中野 |
| 8 沙流 | 18 長万部 | 28 茂辺地 |
| 9 錦多布 | 19 遊楽部 | 29 亀川 |
| 10 白老 | 20 尾白内 | 30 知内 |
| | | 31 福島 |

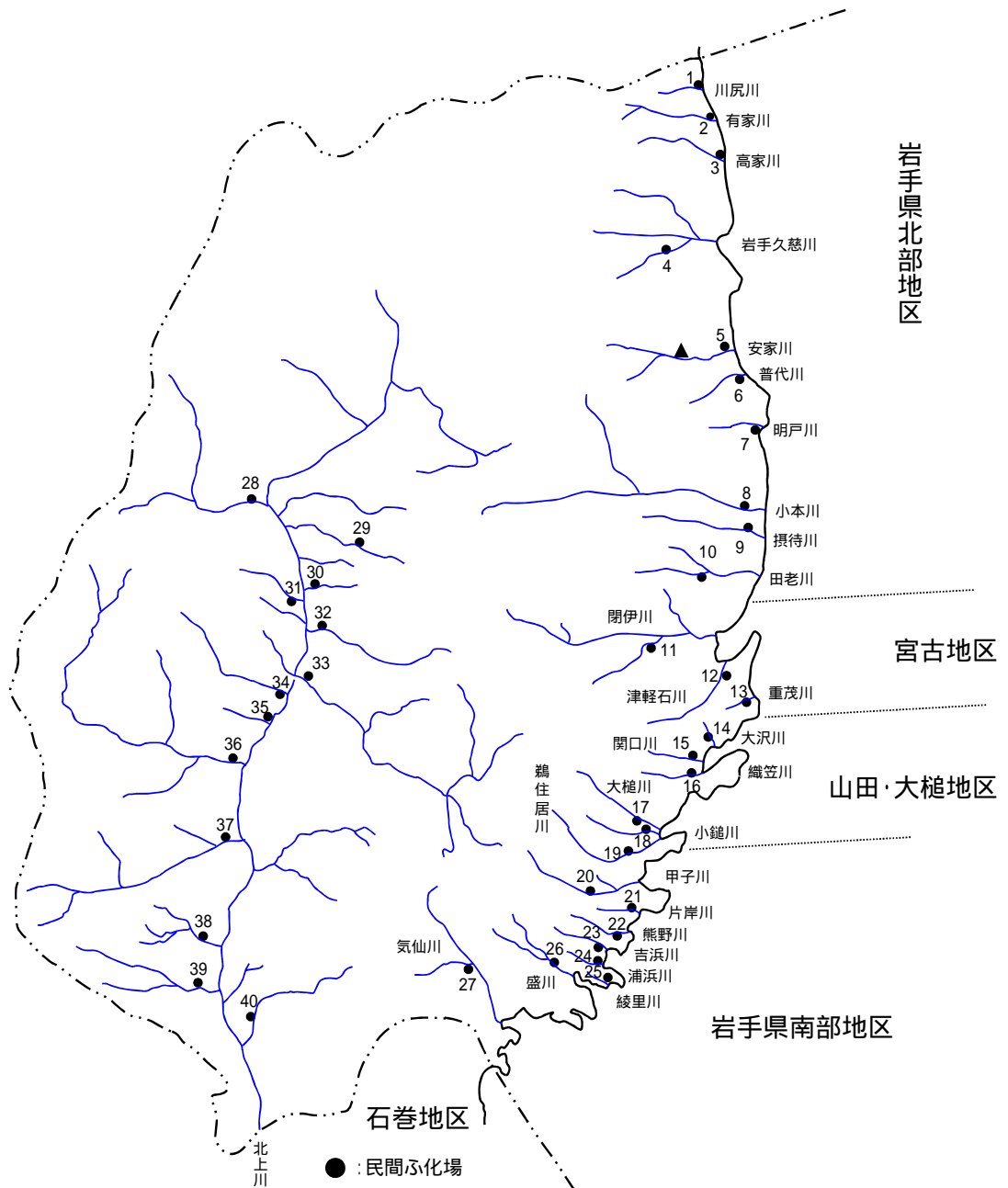
青森県



● : 民間ふ化場

- | | |
|---------|---------|
| 1 新井田 | 11 岩木 |
| 2 馬淵 | 12 青森赤石 |
| 3 五戸 | 13 追良瀬 |
| 4 奥入瀬 | 14 菅内 |
| 5 東通老部 | |
| 6 大畑 | |
| 7 川内 | |
| 8 川内さくら | |
| 9 野辺地 | |
| 10 清水 | |

岩手県

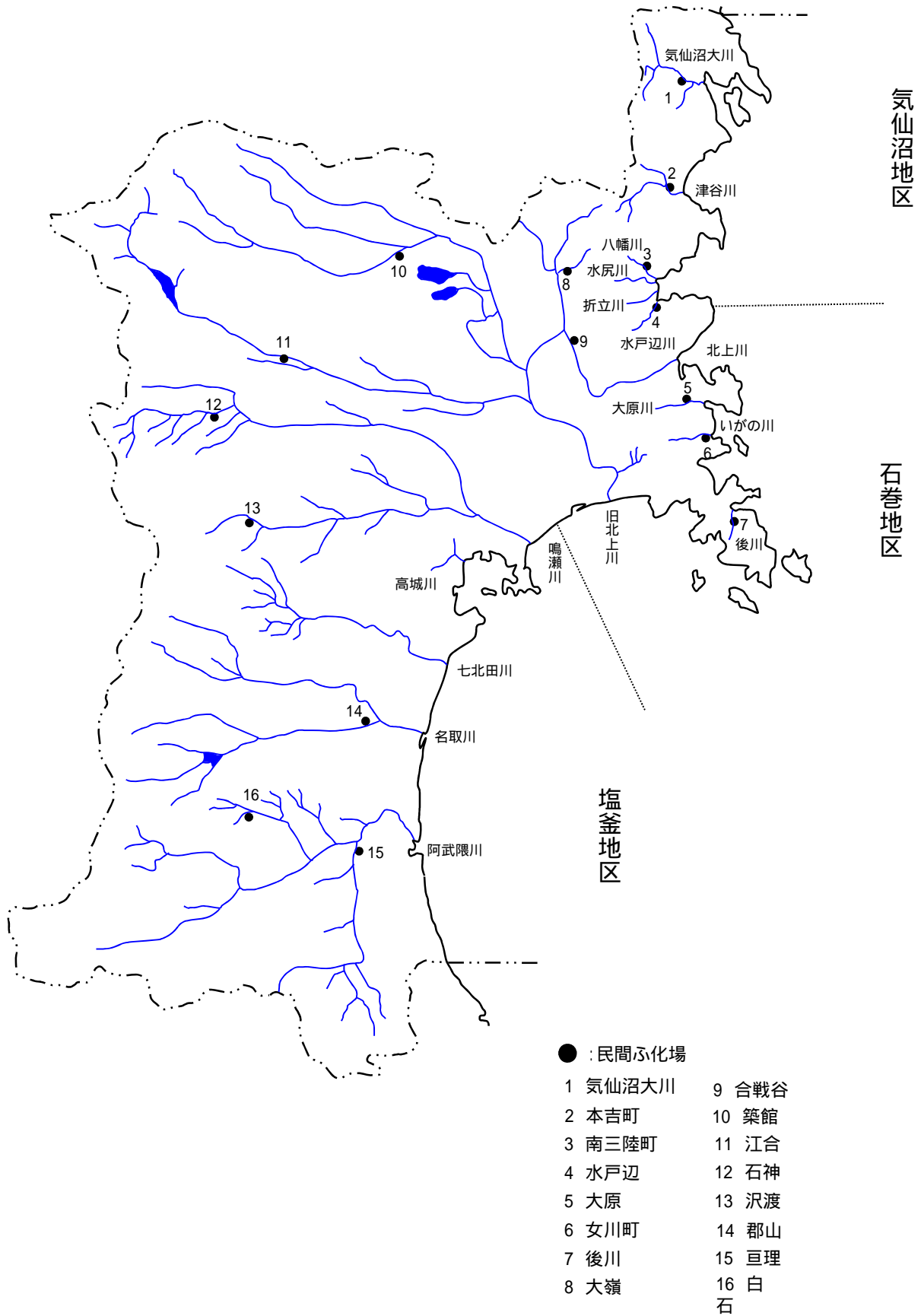


▲ : 県立施設
1 県北

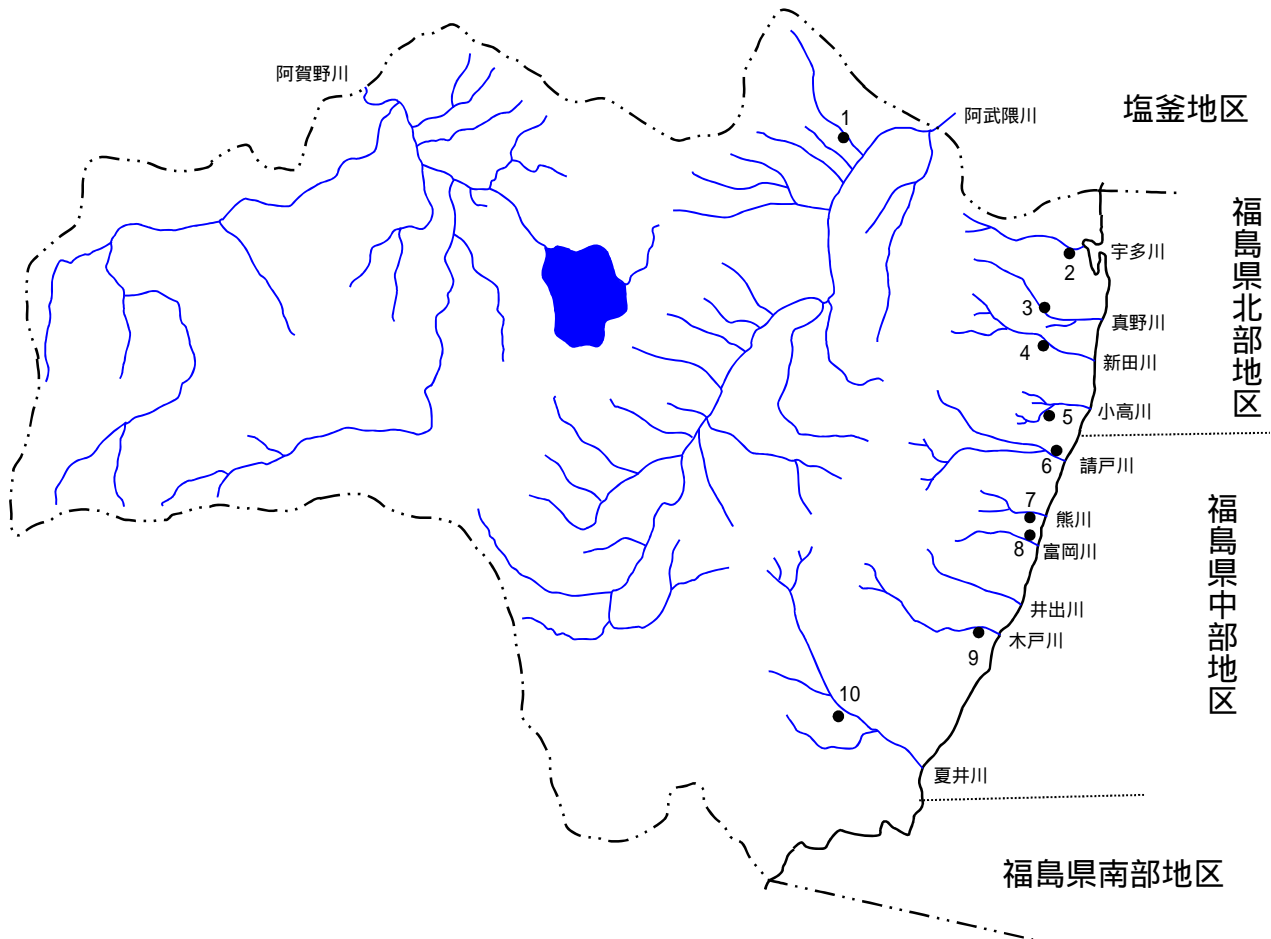
● : 民間浄化場

- | | | | |
|--------|--------|-------|--------|
| 1 川尻 | 11 閉伊 | 21 片岸 | 31 葛丸 |
| 2 有家 | 12 津軽石 | 22 熊野 | 32 稗貫 |
| 3 高家 | 13 重茂 | 23 吉浜 | 33 猿ヶ石 |
| 4 岩手久慈 | 14 大沢 | 24 浦浜 | 34 豊沢 |
| 5 安家 | 15 関口 | 25 綾里 | 35 飯豊 |
| 6 普代 | 16 織笠 | 26 盛川 | 36 和賀 |
| 7 明戸 | 17 大槌 | 27 気仙 | 37 胆沢 |
| 8 小本 | 18 小釜 | 28 雫石 | 38 衣川 |
| 9 撰待 | 19 鶴住居 | 29 築川 | 39 磐井 |
| 10 田老 | 20 甲子 | 30 彦部 | 40 砂鉄 |

宮城県



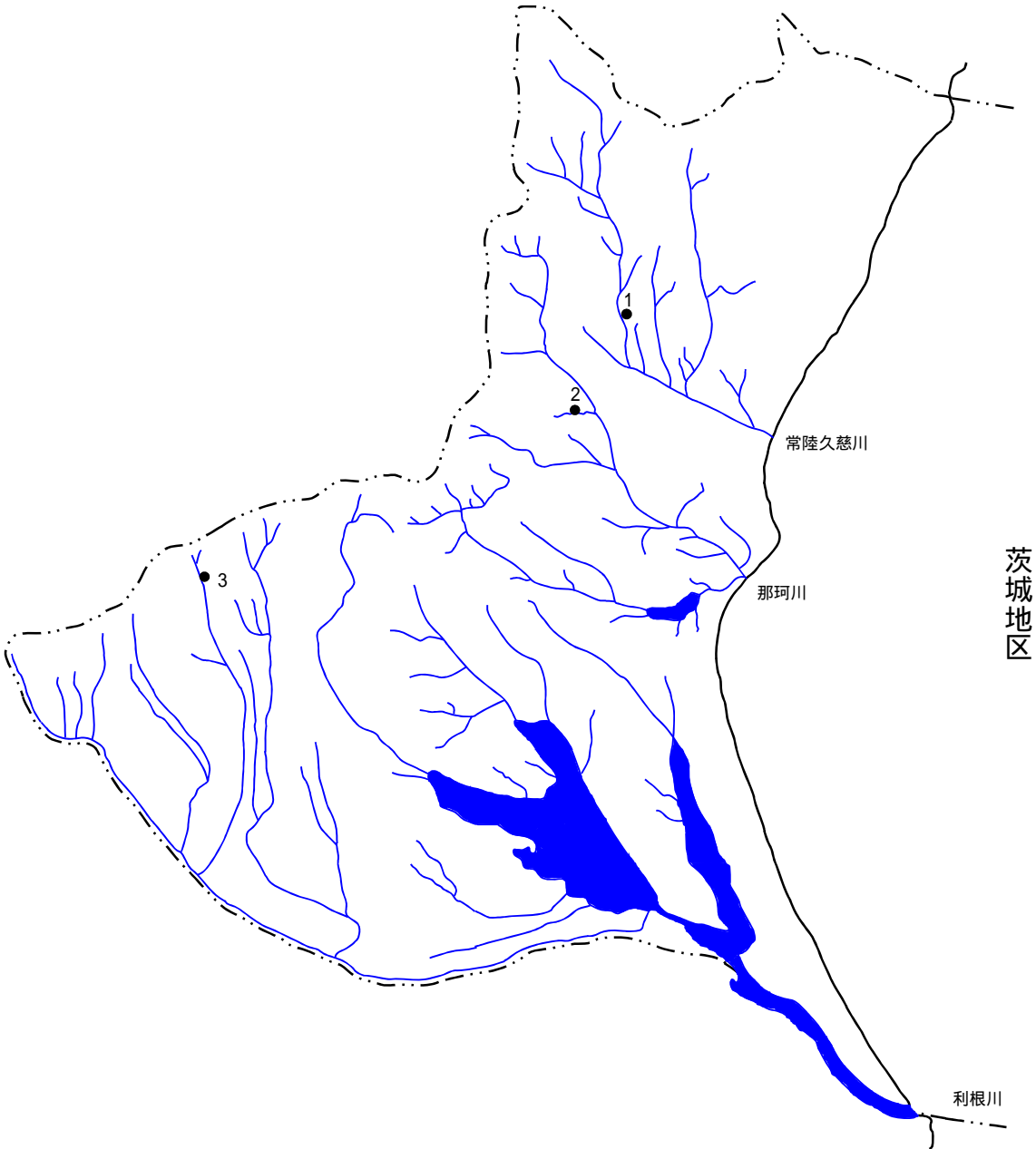
福島県



● : 民間浄化場

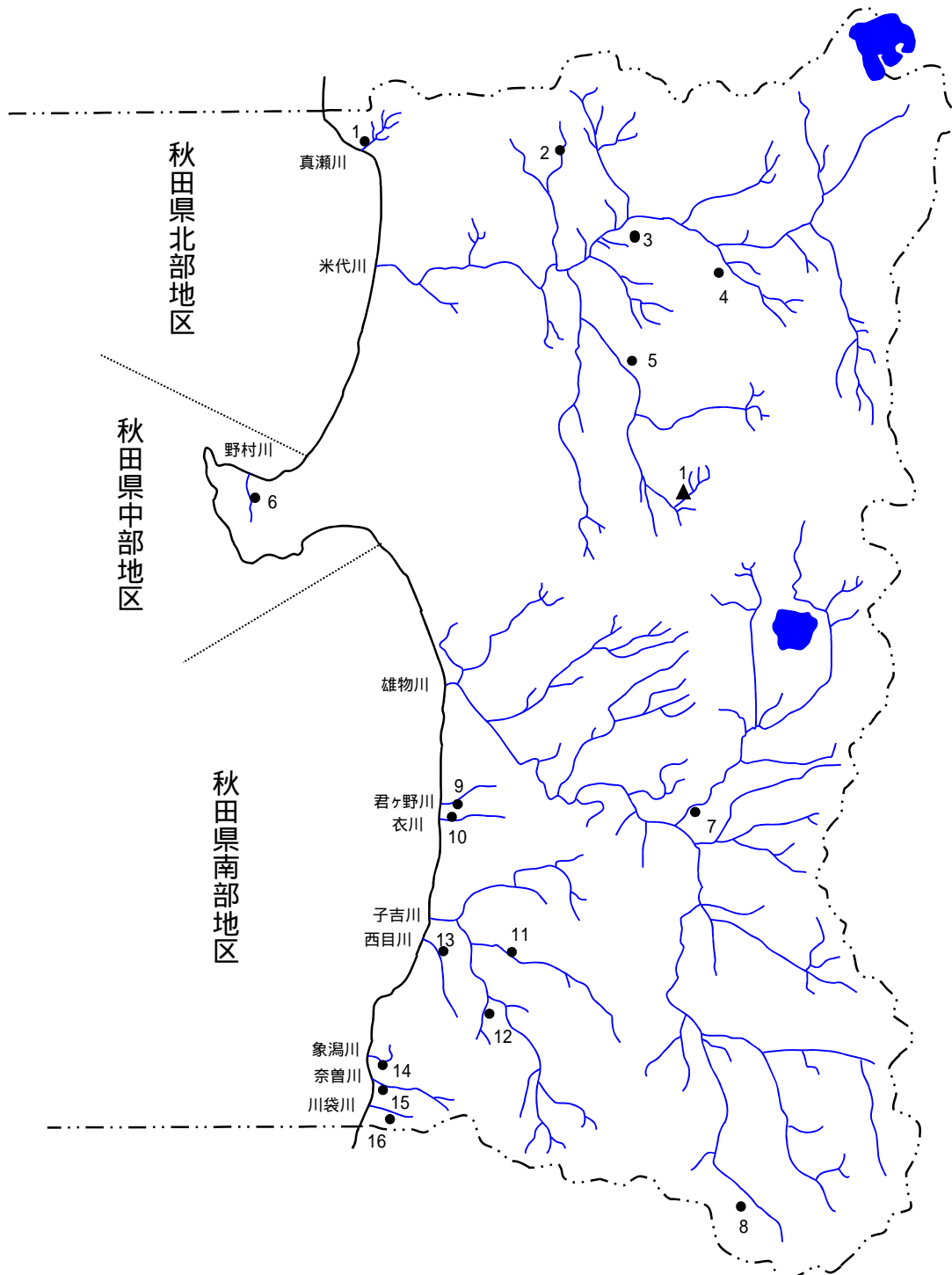
- | | |
|-------|-------|
| 1 阿武隈 | 6 泉田 |
| 2 宇多 | 7 熊川 |
| 3 真野 | 8 富岡 |
| 4 新田 | 9 木戸 |
| 5 小高 | 10 夏井 |

茨城県



- : 民間浄化場
- 1 常陸久慈
- 2 那珂
- 3 鬼怒小貝

秋田県



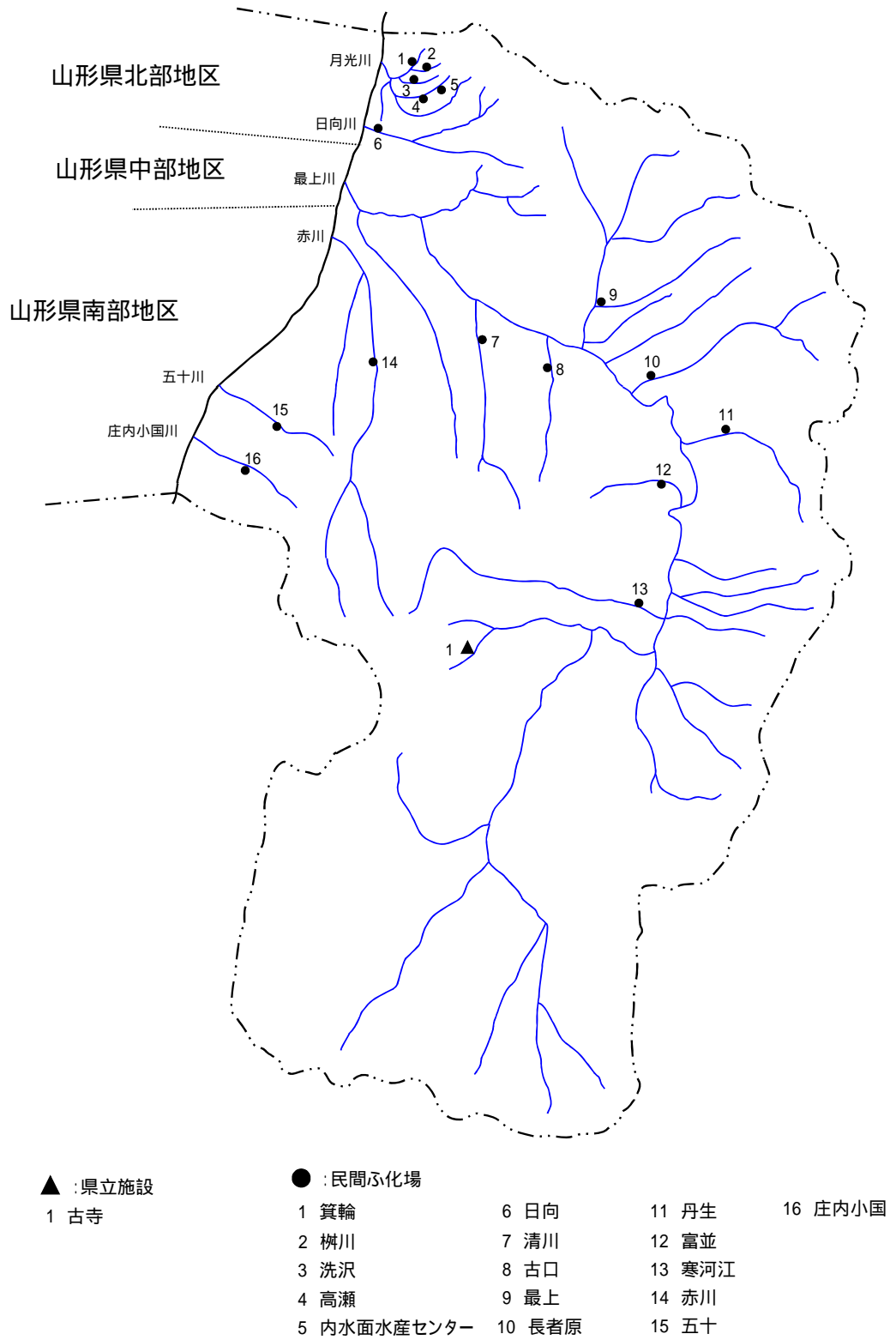
▲ : 県立施設

1 水産振興センター

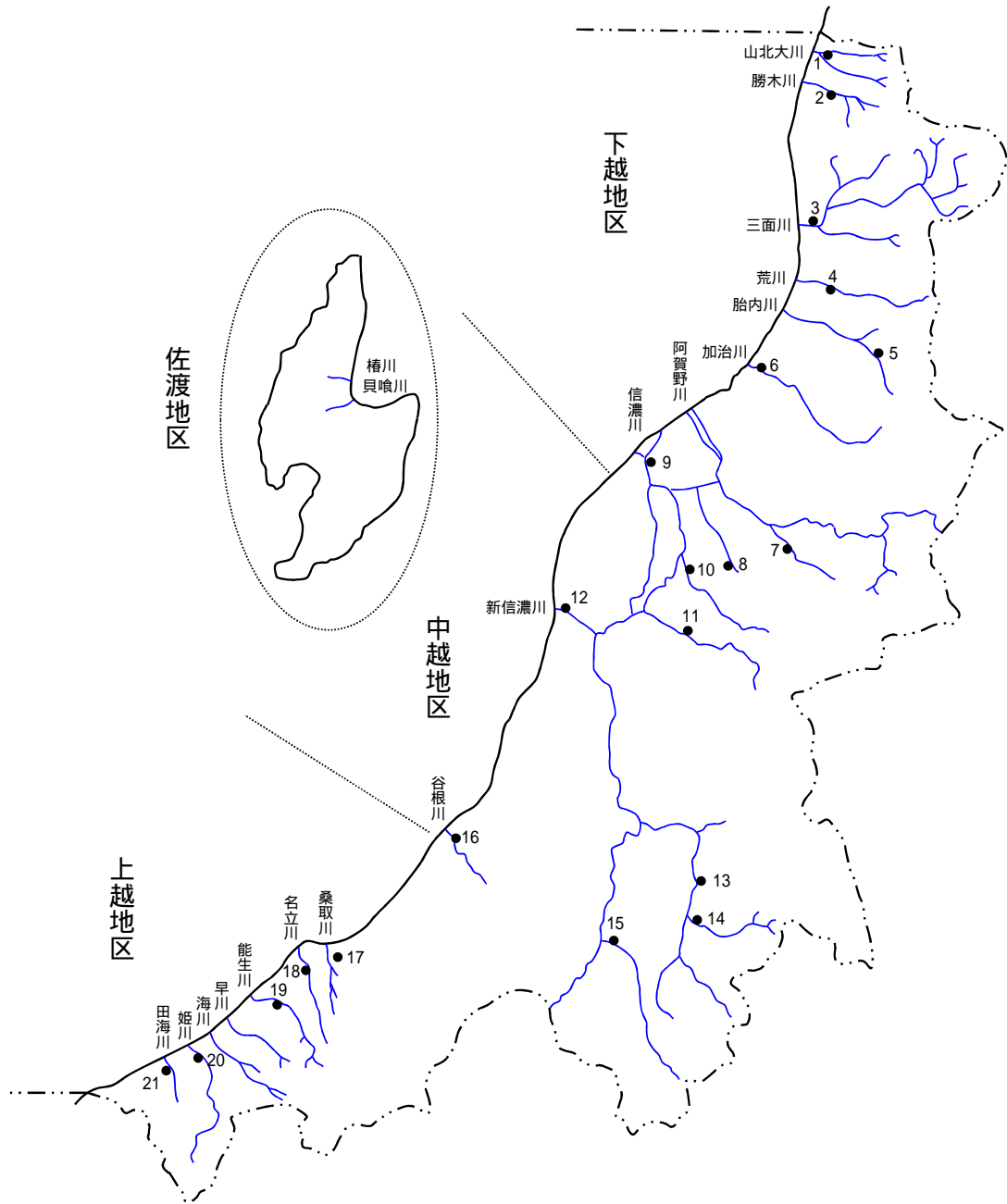
● : 民間ふ化場

- | | | |
|------|--------|-------|
| 1 真瀬 | 7 大仙市営 | 12 鮎川 |
| 2 藤琴 | 8 雄勝 | 13 西目 |
| 3 堀部 | 9 君ヶ野 | 14 象潟 |
| 4 金谷 | 10 衣川 | 15 関 |
| 5 阿仁 | 11 石沢 | 16 川袋 |
| 6 野村 | | |

山形県



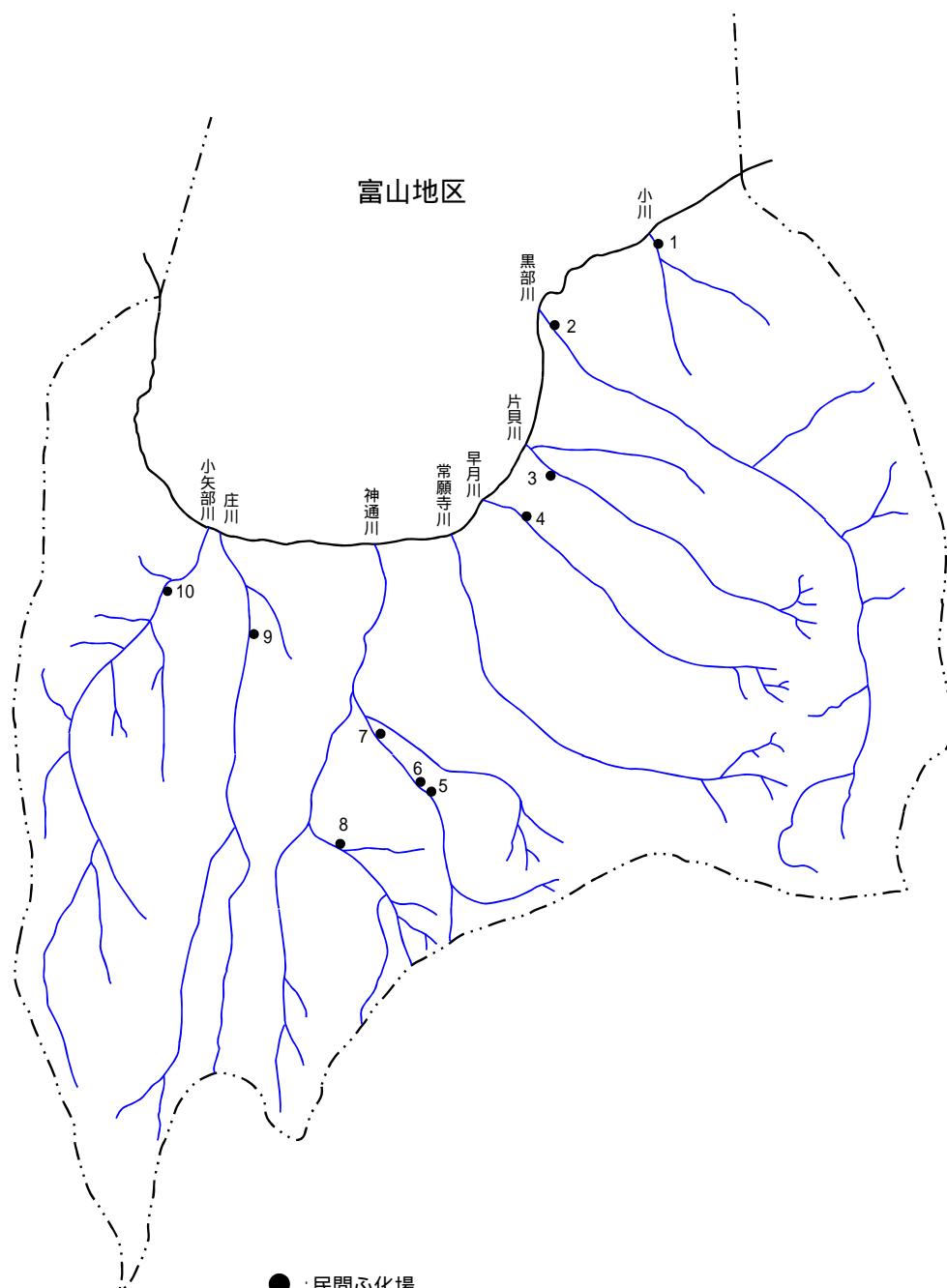
新潟県



● : 民間ふ化場

- | | | | | |
|--------|-------|--------|-------|-------|
| 1 山北大川 | 6 加治 | 11 五十嵐 | 16 柏崎 | 21 青海 |
| 2 勝木 | 7 阿賀野 | 12 寺泊 | 17 桑取 | |
| 3 三面 | 8 能代 | 13 浦佐 | 18 名立 | |
| 4 荒川 | 9 信濃 | 14 雲洞 | 19 能生 | |
| 5 胎内 | 10 加茂 | 15 中魚沼 | 20 姫川 | |

富山県



- | | |
|--------|--------|
| 1 小川 | 6 神通 |
| 2 黒部 | 7 神通ます |
| 3 片貝 | 8 婦負 |
| 4 早月 | 9 庄川 |
| 5 神通河川 | 10 小矢部 |

石川県

