

# さけます人工ふ化放流計画集録

(平成20年度)

独立行政法人 水産総合研究センター

さけますセンター

## 発行にあたって

本集録は、平成20年度における溯河性さけます人工ふ化放流計画について、独立行政法人水産総合研究センターさけますセンターが実施すべき計画（水産資源保護法第20条第1項の規定に基づき農林水産大臣が定め、同条第3項の規定に基づき水産政策審議会に諮問し承認されたもの）と、各道県が策定した計画を積み上げ、さけ類及びます類の適正な資源管理に資するための資料として取りまとめたものである。

## 目 次

北海道におけるさけます人工ふ化放流計画	1
・北海道における海区・地区及び沿岸域の区分表	3
・北海道におけるさけます人工ふ化放流事業実施体制	4
・北海道におけるさけます人工ふ化放流計画総括表	9
・サケ	11
・カラフトマス	21
・サクラマス	27
・ベニザケ	35
本州におけるさけます人工ふ化放流計画	39
・本州における海区・地区及び沿岸域の区分表	41
・本州におけるさけます人工ふ化放流事業実施体制	43
・本州におけるさけます人工ふ化放流計画総括表	46
・サケ	47
・サクラマス	55
増殖河川とふ化場マップ	63

# 北海道におけるさけます人工ふ化放流計画





# 北海道におけるさけ・ます人工ふ化放流事業実施体制

注1: 水系欄の は海中飼育等実施沿岸域.

2: 捕獲実施魚種欄の は捕獲採卵河川(基準事業費対象), は補充河川(不足時採卵).

3: 捕獲場欄の地区計, 海区計には不足時採卵河川は除く.

4: ふ化場欄中の太字はセンター, ( )は道立.

海区	地区	水系	捕獲実施魚種				捕獲場	放流実施魚種					ふ化場		
			サケ	カラフトマス	サクラマス	ベニザケ		サケ	カラフトマス	そ上系サクラマス 稚魚 幼魚	池産系サクラマス 稚魚 幼魚	ベニザケ			
オ	東	ルシャ川													ルシャ
		岩尾別川					岩尾別								岩尾別
		遠音別川					遠音別								遠音別
		奥薬別川					奥薬別								奥薬別
		斜里川					斜里								斜里 秋の川 米 運
		網走東部													
		止別川					止別								止別
		浦士別川													神浦
		藻琴川					藻琴								藻琴
		網走川					網走								相生 上里 走
部	バイラギ川													バイラギ	
	能取湖					能取								能取	
	網走南部														
ホ	<b>地区計</b>	<b>3</b>	<b>5</b>	<b>1</b>	<b>0</b>	<b>5</b>	<b>川10 海2</b>	<b>川11</b>	<b>1</b>	<b>1</b>	<b>0</b>	<b>0</b>	<b>0</b>	<b>セ1,民14</b>	
	中	常呂川					常呂								北見 置戸 日吉 常呂
湧別川						湧別								丸瀬布 湧別5線 湧別	
網走西部															
モベツ川						モベツ									
渚滑川						渚滑								渚滑 ウツ	
沙留川															
藻興部川															
興部川														興部	
雄武川						雄武									
幌内川						幌内								幌内	
部	網走北部														
ツ	<b>地区計</b>	<b>4</b>	<b>4</b>	<b>0</b>	<b>0</b>	<b>4</b>	<b>川6 海2</b>	<b>川9 海2</b>	<b>0</b>	<b>0</b>	<b>0</b>	<b>0</b>	<b>0</b>	<b>セ1,民10</b>	
	西	音標川													
徳志別川						徳志別								徳志別	
北見幌別川						北見幌別								歌登 ケモナイ	
問牧川														問牧	
宗谷南部															
頓別川						頓別								頓別 中頓別 新頓別 鬼河原	
知来別川						知来別									
部	鬼志別川												鬼志別		
部	宗谷東部														
ク	<b>地区計</b>	<b>3</b>	<b>3</b>	<b>1</b>	<b>0</b>	<b>3</b>	<b>川6 海2</b>	<b>川4</b>	<b>1</b>	<b>1</b>	<b>0</b>	<b>0</b>	<b>0</b>	<b>セ1,民8</b>	
	<b>海区計</b>	<b>10</b>	<b>12</b>	<b>2</b>	<b>0</b>	<b>12</b>	<b>川22 海6</b>	<b>川24 海2</b>	<b>2</b>	<b>2</b>	<b>0</b>	<b>0</b>	<b>0</b>	<b>セ3,民32</b>	

注1:水系欄の は海中飼育等実施沿岸域.

2:捕獲実施魚種欄の は捕獲採卵河川(基準事業費対象), は補完河川のうち不足時採卵.

3:捕獲場欄の地区計,海区計には不足時採卵河川は除く.

4:ふ化場欄の太字はセンター,( )は道立.

海区	地区	水系	捕獲実施魚種				捕獲場	放流実施魚種						ふ化場		
			サケ	カラフトマス	サクラマス	ベニザケ		サケ	カラフトマス	そ上系サクラマス		池産系サクラマス			ベニザケ	
										稚魚	幼魚	稚魚	幼魚			
日	北	東ノドットマリ川														東ノドットマリ
		寿川														東利尻
		朝日川														朝日
		大沢川														
		増幌川					増幌									
		声間川														
	部	宗谷西部														
		天塩川					天塩川 中深									天塩川 中深 問寒別
		遠別川					遠別									
		風連別川														初山別
		留萌北部														
		羽幌川					羽幌									
	部	小平藁川					小平藁									
		信砂川					信砂									信砂 (道北)
		暑寒別川					暑寒別									
		留萌南部														
地区計		4	0	1	0	6	川12 海3	0	0	0	5	1	0		セ1,道1,民7	
中		浜益川														
	厚田川					厚田										
	石狩川					千歳									千歳	
	勝納川															
	余市川					余市									余市	
	沖村川															
	古平川					古平									古平	
	美国川															
	積丹川															
	余別川															
後志北部																
地区計	2	0	1	0	2	川7 海1	0	1	1	6	4	0		セ1,民2		
本	南	珊内川														珊内
		古宇川					古宇									
		盃川														
		壺株川														
		野束川					野束									岩内 狩極 寿都
		尻別川					尻別									
		朱太川					朱太									
		折川														
		大平川														
		泊川					泊									
		千走川														尻別 千走
		後志南部														
	部	嗣内川														
		馬場川														
		利別川					利別									瀬棚
		太櫓川														
		良瑠石川														
		小川														
		白別川														
		見市川														(道南)
		相沼内川					相沼内									相沼内
		青苗川														
		檜山北部														
		突符川														乙部
姫川																
厚沢部川					厚沢部									南檜山 上ノ国		
天の川					天の											
石崎川																
小鴨津川																
及部川														及部		
檜山南部																
地区計	5	0	1	0	5	川19 海3	0	2	1	18	17	0		セ1,道1,民12		
海区計	11	0	3	0	13	川38 海7	0	3	2	29	22	0		セ3,道2,民21		



注1: 水系欄の は海中飼育等実施沿岸域.

2: 捕獲実施魚種欄の は捕獲採卵河川(基準事業費対象), は補完河川のうち不足時採卵.

3: 捕獲場欄の地区計, 海区計には不足時採卵河川は除く.

4: ふ化場欄中の太字はセンター, ( )は道立.

海区	地区	水系	捕獲実施魚種				捕獲場	放流実施魚種						ふ化場	
			サケ	カラフトマス	サクラマス	ベニザケ		サケ	カラフトマス	そ上系サクラマス		池産系サクラマス			ベニザケ
										稚魚	幼魚	稚魚	幼魚		
根	北	ルサ川													
		モセカルベツ川													モセカルベツ
		サシルイ川					サシルイ								
		羅白川					羅白								羅白
		春苅古丹川					春苅古丹								春苅古丹
		植別川													植別
		根室北部													
		元崎無異川					元崎無異								元崎無異
		薫別川					薫別								薫別
		古多糠川													
	部	忠類川													忠類
		伊茶仁川					伊茶仁								伊茶仁
		標津川					標津								根室 中標津 上標津 標津
	根室中部														
	地区計	5	6	2	0	6	川10 海2	川9	2	2	0	0	0	セ2,民10	
室	南	当幌川					当幌								計根別 当幌
		春別川					春別								
		床丹川					床丹								床丹
	部	西別川					西別								虹別 奥西別 西別 本別
		風蓮川					風蓮								
		別当賀川					別当賀								別当賀
		オンネベツ川													
		第2ホニオイ川													
	根室南部														
	地区計	5	3	0	0	5	川8 海1	川8	0	0	0	0	0	セ1,民7	
	海区計	10	9	2	0	11	川18 海3	川17	2	2	0	0	0	セ3,民17	

注1:水系欄の は海中飼育等実施沿岸域.

2:捕獲実施魚種欄の は捕獲採卵河川(基準事業費対象), は補完河川のうち不足時採卵.

3:捕獲場欄の地区計,海区計には不足時採卵河川は除く.

4:ふ化場欄中の太字はセンター,( )は道立.

海区	地区	水系	捕獲実施魚種				捕獲場	放流実施魚種						ふ化場		
			サケ	カラフトマス	サクラマス	ベニザケ		サケ	カラフトマス	そ上系サクラマス		池産系サクラマス			ベニザケ	
										稚魚	幼魚	稚魚	幼魚			
え	東	チャラベツ川													落石	
		根室以東														
		幌戸川					幌戸									
		新川														
		藻散布川					藻散布									
		別寒辺牛川					別寒辺牛									
		釧路東部														
り	部	チョロベツ川														
		釧路川					釧路								鶴居 美留和 標茶 オソツベツ 芦別	
		庶路川														
		茶路川													茶路	
も	西	釧路西部														
		<b>地区計</b>	<b>1</b>	<b>1</b>	<b>0</b>	<b>1</b>	<b>1</b>	<b>川8 海3</b>	<b>川1 海1</b>	<b>0</b>	<b>0</b>	<b>0</b>	<b>0</b>	<b>1</b>	<b>セ1,民6</b>	
		音別川													音別	
		厚内川														
		十勝川					幕別 千代田								十勝 札内 更別第1	
		十勝北部														
		当縁川														
		歴舟川					歴舟								更生	
		小紋別川					小紋別								小紋別	
		豊似川														
		楽古川					楽古								楽古	
東	部	広尾川				広尾								広尾		
		音調津川														
		十勝南部														
		猿留川					猿留							猿留		
海区計	<b>地区計</b>	<b>3</b>	<b>0</b>	<b>0</b>	<b>0</b>	<b>4</b>	<b>川11 海2</b>	<b>0</b>	<b>0</b>	<b>0</b>	<b>0</b>	<b>0</b>	<b>0</b>	<b>セ1,民9</b>		
	<b>海区計</b>	<b>4</b>	<b>1</b>	<b>0</b>	<b>1</b>	<b>5</b>	<b>川19 海5</b>	<b>川1 海1</b>	<b>0</b>	<b>0</b>	<b>0</b>	<b>0</b>	<b>1</b>	<b>セ2,民15</b>		

- 注1: 水系欄の は海中飼育等実施沿岸域。  
 2: 捕獲実施魚種欄の は捕獲採卵河川(基準事業費対象), は補完河川のうち不足時採卵。  
 3: 捕獲場欄の地区計, 海区計には不足時採卵河川は除く。  
 4: ふ化場欄中の太字はセンター, ( )は道立。

海区	地区	水系	捕獲実施魚種				捕獲場	放流実施魚種							ふ化場		
			サケ	カラフトマス	サクラマス	ベニザケ		サケ	カラフトマス	そ上系サクラマス		池産系サクラマス		ベニザケ			
										稚魚	幼魚	稚魚	幼魚				
え	日高	歌別川					歌別									歌別	
		仁雁別川					仁雁別										
		様似川															
		日高幌別川					日高幌別									日高春別 日高幌別	
		元浦川														元浦	
		三石川					三石									三石	
		静内川					静内									静内 豊畑	
		新冠川					新冠									新冠	
		厚別川															
		沙流川					沙流									沙流	
	<b>地区計</b>	<b>6</b>	<b>0</b>	<b>0</b>	<b>1</b>	<b>6</b>	<b>川10</b>	<b>0</b>	<b>0</b>	<b>0</b>	<b>0</b>	<b>0</b>	<b>0</b>	<b>1</b>	<b>セ1,民8</b>		
り	胆振	鶴川					鶴川										
		安平川															
		錦多峰川					錦多峰									錦多峰	
		社台川															
		白老川					白老									白老	
		敷生川					敷生									敷生	
		アヨロ川					アヨロ									アヨロ	
		登別川					登別									登別	
	<b>地区計</b>	<b>5</b>	<b>0</b>	<b>0</b>	<b>0</b>	<b>5</b>	<b>川7</b>	<b>0</b>	<b>0</b>	<b>0</b>	<b>0</b>	<b>0</b>	<b>1</b>	<b>民5</b>			
も	噴火湾	千舞別川														千舞別	
		気仙川														気仙	
		紋別川														関内	
		長流川					長流										
		貫気別川					貫気別									貫気別	
		胆振西部															
		静狩川														長万部	
		長万部川					長万部										
		国縫川					国縫										
		遊楽部川					遊楽部									八雲 遊楽部	
		落部川															
		鳥崎川					鳥崎										
	尾白内川													(森) 尾白内			
	渡島北部																
	<b>地区計</b>	<b>4</b>	<b>0</b>	<b>1</b>	<b>0</b>	<b>4</b>	<b>川11 海2</b>	<b>0</b>	<b>1</b>	<b>0</b>	<b>1</b>	<b>0</b>	<b>0</b>	<b>セ1,道1,民7</b>			
西	道南	鹿部川					鹿部									鹿部	
		常路川					常路										
		大船川					大船									大船	
		矢尻川					矢尻									椴法華	
		尻岸内川					尻岸内									尻岸内	
		原木川					原木										
		汐泊川					汐泊									汐泊	
		大野川					大野										
		戸切地川					戸切地									上磯 上磯中野	
		茂辺地川					茂辺地									茂辺地	
		大当別川					大当別										
		亀川					亀川									亀川	
		木古内川															
		知内川					知内									知内	
福島川					福島												
海峡西部																	
	<b>地区計</b>	<b>8</b>	<b>0</b>	<b>0</b>	<b>0</b>	<b>8</b>	<b>川15 海1 川43 海3</b>	<b>0</b>	<b>0</b>	<b>0</b>	<b>1</b>	<b>1</b>	<b>0</b>	<b>民10</b>			
	<b>海区計</b>	<b>23</b>	<b>0</b>	<b>1</b>	<b>1</b>	<b>23</b>	<b>川140 海24 川42 海3</b>	<b>0</b>	<b>1</b>	<b>0</b>	<b>2</b>	<b>1</b>	<b>2</b>	<b>セ2,道1,民30</b>			
	<b>北海道計</b>	<b>58</b>	<b>22</b>	<b>8</b>	<b>2</b>	<b>64</b>	<b>川140 海24 川42 海3</b>	<b>8</b>	<b>6</b>	<b>31</b>	<b>23</b>	<b>3</b>	<b>セ13,道3, 民115</b>				

# 北海道におけるさけ・ます人工ふ化放流計画総括表

注1：捕獲場数は捕獲採卵河川における捕獲場の合計数。( )内は捕獲水系数。

2：ふ化場数は稚魚生産場及び幼魚生産場の合計数。

3：放流水系数の川は河川数，海は海中飼育等実施沿岸域数。

魚種	捕獲場数	捕獲数 (尾)	採卵数 (千粒)	ふ化場数	収容卵数 (千粒)	稚魚生産数 (千尾)	稚魚放流水系数	稚魚放流数 (千尾)	幼魚放流水系数	幼魚放流数 (千尾)	放流数総計 (千尾)
サケ	61 (58)	1,265,400	1,182,780	セ 10	セ 151,000	セ 129,000	川 140 海 24	セ 129,000			セ 129,000
				道 1	道 23,500	道 20,000		道 20,000			道 20,000
				民 97	民 1,008,280	民 849,300		民 849,300			民 849,300
				計 108	計 1,182,780	計 998,300		計 998,300			計 998,300
カラフトマス	22 (22)	381,100	168,100	セ 3	セ 8,700	セ 7,200	川 42 海 3	セ 7,200			セ 7,200
				民 25	民 159,400	民 127,000		民 127,000			民 127,000
				計 28	計 168,100	計 134,200		計 134,200			計 134,200
サクラマス (そ上系)	8 (8)	6,345	3,950	セ 6	セ 3,840	セ 3,370	川 8	セ 2,240	川 6	セ 960	セ 3,200
				道 1	道 110	道 100		道 100		道 100	
				計 7	計 3,950	計 3,470		計 2,340		計 960	計 3,300
サクラマス (池産系)				道 3	道 3,300	道 1,720	川 31	道 1,380	川 23	道 218	道 1,598
				民 4	民 5,440	民 3,820		民 1,630		民 1,665	民 3,295
				計 7	計 8,740	計 5,540		計 3,010		計 1,883	計 4,893
サクラマス (小計)	8 (8)	6,345	3,950	セ 6	セ 3,840	セ 3,370	川 36	セ 2,240	川 28	セ 960	セ 3,200
				道 3	道 3,410	道 1,820		道 1,480		道 218	道 1,698
				民 4	民 5,440	民 3,820		民 1,630		民 1,665	民 3,295
				計 13	計 12,690	計 9,010		計 5,350		計 2,843	計 8,193
ベニザケ	2 (2)	300	270	セ 2	セ 270	セ 220	川 1	セ 30	川 3	セ 150	セ 180
				計 2	計 270	計 220		計 30		計 150	計 180
北海道計	64 (61)	1,653,145	1,355,100	セ 13	セ 163,810	セ 139,790	川 140 海 24	セ 138,470	川 31	セ 1,110	セ 139,580
				道 3	道 26,910	道 21,820		道 21,480		道 218	道 21,698
				民 115	民 1,173,120	民 980,120		民 977,930		民 1,665	民 979,595
				計 131	計 1,363,840	計 1,141,730		計 1,137,880		計 2,993	計 1,140,873

捕獲場数は捕獲採卵河川における捕獲場の合計数。( )内は捕獲水系数。

ふ化場数は稚魚生産場及び幼魚生産場の合計数。

放流水系数の川は河川数，海は海中飼育等実施沿岸域数。



サ ケ



北海道におけるサケ人工ふ化放流計画表(海区・地区集計表)

海区	地区	捕獲数 (尾)	採卵数 (千粒)	道内移殖卵数		収容卵数 (千粒)	稚魚 生産数 (千尾)	稚魚 放流数 (千尾)
				供給卵数 (千粒)	受給卵数 (千粒)			
オホーツク	東 部	136,100	116,000			116,000	96,000	96,000
	中 部	109,500	93,900			93,900	77,500	77,500
	西 部	68,400	67,300	14,400	6,200	59,100	49,800	44,800
	海区計	314,000	277,200	14,400	6,200	269,000	223,300	218,300
日本海	北 部	49,100	49,800	7,200	14,400	57,000	47,300	53,100
	中 部	83,200	84,700	41,200		43,500	37,000	50,500
	南 部	66,500	67,800		44,200	112,000	94,400	81,200
	海区計	198,800	202,300	48,400	58,600	212,500	178,700	184,800
根 室	北 部	147,400	129,800			129,800	108,000	108,000
	南 部	111,300	99,400	800		98,600	83,300	84,000
	海区計	258,700	229,200	800	0	228,400	191,300	192,000
えりも以東	東 部	111,600	102,360		8,820	111,180	94,100	93,400
	西 部	167,200	147,960	8,020		139,940	118,900	118,900
	海区計	278,800	250,320	8,020	8,820	251,120	213,000	212,300
えりも以西	日 高	52,000	52,910			52,910	45,900	45,900
	胆 振	33,700	33,900			33,900	28,500	28,500
	噴火湾	53,400	56,000	3,000		53,000	46,400	46,700
	道 南	76,000	80,950	2,000	3,000	81,950	71,200	69,800
	海区計	215,100	223,760	5,000	3,000	221,760	192,000	190,900
北 海 道 計		1,265,400	1,182,780	76,620	76,620	1,182,780	998,300	998,300



# 北海道におけるサケ人工ふ化放流計画表

注1:捕獲場欄の( )は補完河川. 2:ふ化場及び稚魚供給場欄の太字はセンター, ( )は道. 3:放流水系欄の は海中飼育等実施沿岸域.

海 区	地 区	捕獲場	捕獲数 (尾)	採卵数 (千粒)	道内移殖卵数		ふ化場	収容卵数 (千粒)	稚魚 生産数 (千尾)	稚魚移動		放流水系	稚魚 放流数 (千尾)		
					供給卵数 (千粒)	受給卵数 (千粒)				供給場	稚魚数 (千尾)				
オ 東 部	東	岩尾別	8,600	7,300			岩尾別	7,300	6,000		岩尾別	1,000	ルシャ川	1,000	
		(遠音別)									来運	1,000	遠音別川	1,000	
		(奥薬別)									秋の川	4,000	奥薬別川	4,000	
		斜里	69,100	59,100			斜里	13,000	11,600					斜里川	25,000
								秋の川	18,500	15,200					
								来運	12,700	10,200					
												秋の川	4,000	網走東部	7,000
		(止別)										来運	3,000		
		(藻琴)										相生	1,000	浦士別	1,000
		網走	58,400	49,600				藻琴	8,800	7,000				藻琴川	7,000
								相生	27,500	22,800					網走川
						上里	22,100	18,200							
										上里	1,000	バイラギ川	1,000		
										相生	5,000	網走南部	8,000		
										上里	3,000				
	地区計		136,100	116,000	0	0		116,000	96,000					96,000	
イ 中 部	中	常呂	41,600	35,600			置戸	8,600	7,000				常呂川	12,000	
		湧別	31,500	27,000			日吉	12,000	10,000						
							丸瀬布	15,900	13,200					湧別川	20,500
							湧別5線	18,600	15,300						
											置戸	5,000	網走西部	6,500	
											湧別5線	1,500			
		渚滑	17,400	14,900			渚滑	17,400	14,500					渚滑川	11,500
		(雄武)													
										幌内	1,000	興部川	1,000		
										幌内	2,000	雄武川	2,000		
	幌内	19,000	16,400			幌内	21,400	17,500					幌内川	10,500	
										湧別5線	6,500	網走北部	13,500		
										渚滑	3,000				
										幌内	4,000				
	地区計		109,500	93,900	0	0		93,900	77,500					77,500	
ウ 西 部	西	徳志別	35,100	34,600			徳志別	13,500	11,100			新頓別	500	音標川	500
		(北見幌別)					歌登	2,400	2,000					徳志別川	11,100
							ケモマナイ	4,700	4,000			新頓別	1,200	北見幌別川	6,200
							問牧	1,400	1,200			新頓別	2,000	問牧川	3,200
											歌登	1,000	宗谷南部	1,000	
		頓別	28,100	27,700	14,400	6,200	頓別	7,900	6,800					頓別川	16,400
								中頓別	6,200	5,000					
						新頓別	19,800	17,000							
						鬼志別	3,200	2,700							
										鬼志別	2,400	知来別川	6,100		
										新頓別	3,700				
										鬼志別	300	宗谷東部	300		
	地区計		68,400	67,300	14,400	6,200		59,100	49,800					44,800	
海 区 計			314,000	277,200	14,400	6,200		269,000	223,300					218,300	

注1:捕獲場欄の( )は補完河川. 2:ふ化場及び稚魚供給場欄の太字はセンタ-, ( )は道. 3:放流水系欄の 海中飼育等実施沿岸域.

海区	地区	捕獲場	捕獲数 (尾)	採卵数 (千粒)	道内移殖卵数		ふ化場	収容卵数 (千粒)	稚魚 生産数 (千尾)	稚魚移動		放流水系	稚魚 放流数 (千尾)					
					供給卵数 (千粒)	受給卵数 (千粒)				供給場	稚魚数 (千尾)							
日	北				7,200	14,400	東ノドットマリ	1,200	1,000			東ノドットマリ川	1,000					
							東利尻	8,400	7,000				寿川	2,100				
							朝日	4,800	4,000				朝日川	1,500				
												東利尻	600	大沢川	600			
												中頓別	4,000	増幌川	4,650			
		(増幌)					朝日		650									
												中頓別	1,000	宗谷西部	7,150			
												東利尻	4,300					
												朝日	1,850					
				天塩			19,700	20,000	7,200	14,400	天塩	5,900	5,000			天塩川	13,100	
				中川			2,800	2,900			中川	8,600	6,500					
				美深			900	900			問寒別	3,100	2,500					
				遠別			8,500	8,600							(道北)	3,800	遠別川	4,600
															京極	800		
															(道北)	700	風連別川	700
															中川	900	留萌北部	900
				(羽幌)											(道北)	1,700	羽幌川	1,700
				(小平薬)											(道北)	1,000	小平薬川	1,000
				信砂			3,000	3,000			信砂	1,500	1,300	(道北)	3,000	信砂川	4,300	
		暑寒別	14,200	14,400	(道北)	23,500	20,000					暑寒別川	7,600					
											(道北)	2,200	留萌南部	2,200				
	地区計		49,100	49,800	7,200	14,400		57,000			47,300				53,100			
本	中				41,200	0							京極	3,000	浜益川	3,000		
		(厚田)									京極	2,000	厚田川	2,000				
		千歳	73,400	74,800			千歳	35,500			30,000			石狩川	30,000			
		余市	9,800	9,900			余市	4,600			4,000	真狩	2,000	余市川	6,500			
												京極	500					
		(古平)					古平	3,400			3,000	真狩	1,500	古平川	5,500			
										京極	1,000							
										真狩	500	美国川	500					
										真狩	2,000	積丹川	2,000					
										京極	1,000	後志北部	1,000					
	地区計		83,200	84,700	41,200	0		43,500	37,000				50,500					
海	南	(古宇)			42,200	2,000					真狩	1,800	古宇川	2,300				
									京極	500								
		野束	11,800	12,000			岩内	4,100	3,500	真狩	400	盃川	400					
		尻別	10,100	10,300			真狩	14,600	11,800	真狩	2,000	野束川	5,500					
							京極	40,500	34,000			尻別川	7,000					
		(朱太)					寿都	5,300	4,500	京極	2,000	朱太川	6,500					
		(泊)								京極	2,200	泊川	2,200					
										真狩	1,000	千走川	3,000					
										京極	2,000							
										真狩	600	後志南部	600					
										瀬棚	800	嗣内川	800					
										瀬棚	2,000	馬場川	2,000					
		利別	27,600	28,200			瀬棚	21,200	18,000			利別川	12,000					
										瀬棚	1,000	良瑠石川	1,000					
										京極	3,000	小川	3,000					
		(相沼内)					相沼内	3,600	3,000	京極	1,000	相沼内川	8,000					
										上ノ国	4,000							
										京極	1,000	檜山北部	3,200					
										瀬棚	2,200							
										京極	1,000	姫川	1,000					
厚沢部	10,700	10,900	南檜山	6,600	5,400	上ノ国	3,600	厚沢部川	8,500									
天の	6,300	6,400	上ノ国	14,100	12,500	京極	3,000	天の川	7,900									
						京極	1,000	石崎川	1,000									
						上磯中野	800	小鴨津川	800									
						及部	2,000	1,700	亀川	300	及部川	2,000						
									京極	2,000	檜山南部	2,500						
									南檜山	500								
	地区計		66,500	67,800	0	44,200		112,000	94,400				81,200					
海区計			198,800	202,300	48,400	58,600		212,500	178,700				184,800					

注1:捕獲場欄の( )は補完河川. 2:ふ化場及び稚魚供給場欄の太字はセンタ-, ( )は道. 3:放流水系欄の は海中飼育等実施沿岸域.

海区	地区	捕獲場	捕獲数 (尾)	採卵数 (千粒)	道内移殖卵数		ふ化場	収容卵数 (千粒)	稚魚 生産数 (千尾)	稚魚移動		放流水系	稚魚 放流数 (千尾)								
					供給卵数 (千粒)	受給卵数 (千粒)				供給場	稚魚数 (千尾)										
根	北									モセカルベツ 中標津	3,000 1,000	ルサ川	4,000								
										モセカルベツ	7,600	6,400	中標津	1,000	モセカルベツ川	4,000					
		羅白	10,000	8,800						羅白	5,900	4,900	モセカルベツ 元崎無異 標津	400 200 4,000	羅白川	9,500					
		春苧古丹	10,000	8,800									植別 元崎無異 中標津	3,000 4,500 4,500	春苧古丹川	12,000					
													植別	7,200	6,000		植別川	2,000			
													中標津 植別	1,500 1,000		根室北部	2,500				
		(元崎無異)											元崎無異	21,300	17,700		元崎無異川	13,000			
	部	薫別	10,000	8,800									薫別	12,000	10,000		薫別川	7,000			
		伊茶仁	11,000	9,800									忠類	6,000	5,000		忠類川	5,000			
		標津	106,400	93,600									<b>伊茶仁</b> 中標津 上標津 標津	9,800 8,000 30,000 10,800 19,200	8,000 25,000 9,000 16,000		伊茶仁川 標津川	8,000 38,000			
													薫別	3,000		根室中部	3,000				
		地区計	147,400	129,800	0	0							129,800	108,000			108,000				
		南	当幌	23,400	21,000									計根別	12,000	10,000		奥西別	2,000	当幌川	9,000
			(春別)															床丹 奥西別	1,000 1,000	春別川	2,000
床丹	4,700		4,200									床丹	13,200	11,000		奥西別	1,500	床丹川	5,000		
西別	64,400		57,400									<b>虹別</b> 奥西別 西別 本別	28,600 14,400 18,000 10,800	25,000 12,000 15,000 9,000			西別川	39,000			
風蓮	4,000		3,600													奥西別 西別	1,000 5,000	風蓮川	6,000		
別当賀	14,800		13,200									別当賀	1,600	1,300		床丹 西別 奥西別	1,500 2,000 1,500	別当賀川	7,000		
																落石	700				
																床丹 西別	2,000 1,000	オンネベツ川	3,000		
																床丹	500	第2ホニオイ川	500		
地区計	111,300		99,400	800	0								計根別 床丹 奥西別 西別	3,000 2,500 2,000 5,000		根室南部	12,500				
海区計	258,700	229,200	800	0								228,400	191,300					192,000			

注1:捕獲場欄の( )は補完河川. 2:ふ化場及び稚魚供給場欄の太字はセンター, ( )は道. 3:放流水系欄の は海中飼育等実施沿岸域.

海区	地区	捕獲場	捕獲数 (尾)	採卵数 (千粒)	道内移殖卵数		ふ化場	収容卵数 (千粒)	稚魚 生産数 (千尾)	稚魚移動		放流水系	稚魚 放流数 (千尾)				
					供給卵数 (千粒)	受給卵数 (千粒)				供給場	稚魚数 (千尾)						
え り も	東 部					800	落石	4,900	4,100								
											落石	3,400	根室以東	3,400			
		(幌戸)									オソツベツ	1,800	幌戸川	1,800			
											オソツベツ	800	新川	800			
		(藻散布)									美留和 オソツベツ	500 1,000	藻散布川	3,000			
		(別寒辺牛)									標茶	1,500					
											美留和 標茶	2,190 1,610	別寒辺牛川	3,800			
											美留和 オソツベツ	2,500 3,800	釧路東部	9,000			
											標茶	2,700					
											オソツベツ	2,000	チョコベツ川	2,000			
									<b>鶴居</b>	11,100	9,100						
									美留和	33,800	28,700						
									オソツベツ	20,000	17,000			釧路川	54,800		
									標茶	14,480	12,300						
									芦別	17,300	14,700						
										美留和	4,600	麻路川	4,600				
										茶路	9,600	茶路川	7,200				
										標茶 茶路	2,000 1,000	釧路西部	3,000				
		地区計	111,600	102,360	0	8,820		111,180	94,100				93,400				
以 東	西 部					8,020	音別	10,600	9,000				音別川	9,000			
											幕別	1,500	厚内川	1,500			
											<b>十勝</b>	18,000	15,300				
											幕別	28,000	23,800				
											札内	28,500	24,200	十勝川	60,500		
											更別第1	12,900	11,000				
												札内	3,000	十勝北部	3,000		
											更別第1	1,700	当縁川	1,700			
											更生	4,400	3,700	幕別 更別第1	2,000 3,510	歴舟川	8,100
		(歴舟)									小紋別	4,400	3,700	更生 更別第1	1,110 2,090	小紋別川	6,900
		(小紋別)											広尾	3,000	豊似川	3,000	
		(楽古)									楽古	3,540	3,000	広尾	400	楽古川	3,400
		広尾	10,600	9,690							広尾	21,400	18,200		広尾川	11,800	
														広尾	1,000	音調津川	1,000
														猿留	8,200	7,000	猿留川
												広尾	2,000	十勝南部	2,000		
		地区計	167,200	147,960	8,020	0		139,940	118,900				118,900				
		海区計	278,800	250,320	8,020	8,820		251,120	213,000				212,300				

注1:捕獲場欄の( )は補完河川. 2:ふ化場及び稚魚供給場欄の太字はセンター、( )は道. 3:放流水系欄の は海中飼育等実施沿岸域.

海 区	地 区	捕獲場	捕獲数 (尾)	採卵数 (千粒)	道内移植卵数		ふ化場	収容卵数 (千粒)	稚魚 生産数 (千尾)	稚魚移動		放流水系	稚魚 放流数 (千尾)		
					供給卵数 (千粒)	受給卵数 (千粒)				供給場	稚魚数 (千尾)				
え	日       高	歌別	10,700	11,000			歌別	11,000	9,450			歌別川	6,800		
		(仁雁別)									歌別 日高春別 日高幌別	2,650 450 400	仁雁別川	3,500	
											日高春別 日高幌別	350 950	様似川	1,300	
		日高幌別	15,100	15,300			日高春別 日高幌別	3,650 8,650	3,150 7,500	元浦	1,450		日高幌別川	7,600	
							元浦	3,000	2,600	日高幌別	2,350		元浦川	3,500	
		三石	5,600	5,720			三石	5,120	4,500	豊畑	500		三石川	5,000	
		静内	10,200	10,300			静内 豊畑	7,200 6,420	6,400 5,420				静内川	9,000	
		新冠	5,600	5,770			新冠	4,750	4,180	豊畑	820		新冠川	4,000	
											新冠	1,000		厚別川	1,000
		沙流	4,800	4,820			沙流	3,120	2,700	豊畑	1,500		沙流川	4,200	
地区計			52,000	52,910	0	0		52,910	45,900				45,900		
り	胆     振	(鶴川)								錦多峰 白老 アヨ口 登別 敷生	200 400 200 200 1,200	鶴川	2,200		
		錦多峰	4,400	4,400			錦多峰	4,400	3,700			錦多峰川	3,500		
											白老	800	社台川	800	
		白老	8,900	9,000			白老	9,700	8,200				白老川	7,000	
		敷生	10,900	11,000			敷生	11,000	9,200				敷生川	8,000	
		アヨ口	5,000	5,000			アヨ口	5,000	4,200				アヨ口川	4,000	
		登別	4,500	4,500			登別	3,800	3,200				登別川	3,000	
地区計			33,700	33,900	0	0		33,900	28,500				28,500		
も	噴          火      湾														
		長流	6,300	6,400							気仙 関内	500 3,000	長流川	3,500	
		貫気別	9,700	9,900			貫気別	4,600	3,900	千舞別	3,000		貫気別川	6,900	
											千舞別 気仙 関内	600 500 400	胆振西部	1,500	
		長万部					長万部	3,900	3,400				静狩川	2,300	
		(長万部)									長万部	800	長万部川	800	
		(国縫)									長万部 遊楽部	300 1,300	国縫川	1,600	
		遊楽部	29,500	31,300			八雲 遊楽部	8,400 18,000	7,500 16,000				遊楽部川	16,700	
											遊楽部	2,800	落部川	2,800	
		鳥崎	7,900	8,400							尾白内	5,000	鳥崎川	5,000	
											遊楽部 榎法華	1,500 300	尾白内川	2,000	
									遊楽部 尾白内	1,200 400	渡島北部	1,600			
地区計			53,400	56,000	3,000	0		53,000	46,400				46,700		
以                西	道                 南	鹿部	3,700	4,000			鹿部	3,000	2,600	榎法華	1,100	鹿部川	2,900		
		(常路)									鹿部	800	常路川	800	
		大船	4,700	5,000			大船	3,000	2,600	榎法華	2,100		大船川	4,700	
		(矢尻)					榎法華	20,000	17,500				矢尻川	4,000	
		尻岸内	10,700	11,400			尻岸内	7,200	6,300	榎法華	1,740		尻岸内川	7,500	
		(原木)									榎法華 尻岸内	1,460 540	原木川	2,000	
		汐泊	9,600	10,200			汐泊	5,200	4,500	榎法華	3,900		汐泊川	8,400	
		(大野)									榎法華	1,200	大野川	1,200	
		戸切地	15,800	16,800			上磯 上磯中野	12,000 12,700	10,500 11,000	榎法華	500		戸切地川	9,000	
		茂辺地	15,000	15,900			茂辺地	2,000	1,700	榎法華 上磯 上磯中野	600 2,600 4,700		茂辺地川	9,600	
		(大当別)									榎法華 上磯中野	600 1,000	大当別川	1,600	
		(亀川)					亀川	3,600	3,000	上磯中野	800		亀川	3,500	
											上磯中野	800	木古内川	800	
		知内	14,300	15,250			知内	13,250	11,500				知内川	10,000	
		福島	2,200	2,400							上磯 上磯中野 知内	800 1,200 1,200	福島川	3,200	
											上磯中野 知内	300 300	海峡西部	600	
		地区計			76,000	80,950	2,000	3,000		81,950	71,200				69,800
海区計			215,100	223,760	5,000	3,000		221,760	192,000				190,900		
北海道計			1,265,400	1,182,780	76,620	76,620		1,182,780	998,300				998,300		

(参考) 北海道におけるサケ海中飼育詳細計画

海区	地区	沿岸域	稚魚移動		放流箇所	稚魚放流数(千尾)	備考
			供給場	稚魚数(千尾)			
オホ	東部	網走東部	秋の川	1,500	文吉湾	1,500	
			秋の川	2,500	ウトロ漁港	2,500	
			来運	2,000	知布泊漁港	2,000	
			来運	1,000	斜里漁港	1,000	
		網走南部	上里	3,000	網走港湾	3,000	
			相生	5,000	能取漁港	5,000	
	地区計				6箇所	15,000	
	中部	網走西部	置戸	2,000	常呂漁港	2,000	
			置戸	1,000	サロマ第2湖口	1,000	
			置戸	2,000	サロマ湖トカロチ	2,000	
			湧別5線	700	湧別漁港	700	
			湧別5線	400	湧別湖南	400	
			湧別5線	400	湧別湖北	400	
		網走北部	湧別5線	500	コムケ湖	1,500	
			渚滑	1,000			
			湧別5線	3,000	紋別港湾	5,000	
			渚滑	2,000			
	地区計				14箇所	20,000	
	ツク	宗谷南部	歌登	143	乙忠部漁港	143	
			歌登	143	山白漁港	143	
歌登			143	徳志別漁港	143		
歌登			143	岡島漁港	143		
歌登			143	枝幸港湾	143		
歌登			143	問牧港湾	142		
歌登			143	目梨泊漁港	143		
宗谷東部		鬼志別	300	浜猿払漁港	300		
地区計				8箇所	1,300		
海区計				28箇所	36,300		
日本	北部	宗谷西部	中頓別	1,000	抜海漁港	1,000	
			東利尻	1,000	鬼脇港湾	2,500	
			朝日	1,500			
			東利尻	500	南浜漁港	500	
			東利尻	500	稚内漁港	500	
			東利尻	1,200	香深井漁港	1,200	
			東利尻	600	船泊港湾	600	
			朝日	350	西稚内漁港	350	
		留萌北部	東利尻	500	稚咲内漁港	500	
			中川	900	天塩湾港	900	
		留萌南部	(道北)	300	豊岬漁港	300	
			(道北)	300	苫前漁港	300	
			(道北)	600	礼受漁港	600	
			(道北)	400	別荘漁港	400	
	地区計				14箇所	10,250	
	中部	後志北部	京極	1,000	美国漁港	1,000	
	地区計				1箇所	1,000	
	南部	後志南部	真狩	200	盃漁港	200	
			真狩	400	泊漁港	400	
			瀬棚	100	虻羅漁港	100	
瀬棚			100	瀬棚港湾	100		
檜山北部		瀬棚	2,000	鶴泊漁港	2,000		
		京極	1,000	長磯漁港	1,000		
		南檜山	500	泊漁港	500		
檜山南部		京極	500	江差港湾	500		
		京極	1,000	五勝手漁港	1,000		
		京極	500	小砂子漁港	500		
地区計				10箇所	6,300		
海区計				25箇所	17,550		

海区	地区	沿岸域	稚魚移動		放流箇所	稚魚放流数(千尾)	備考
			供給場	稚魚数(千尾)			
根室	北部	根室北部	中標津	500	モイレウシ	500	
			中標津	1,000	峰浜漁港	2,000	
		植別	1,000				
		根室中部	薫別	3,000	薫別漁港	3,000	
	地区計				3箇所	5,500	
	南部	根室南部	計根別	1,500	尾岱沼漁港	1,500	
			計根別	500	野付湾	500	
			床丹	2,000	床丹地先	3,000	
			計根別	1,000			
			奥西別	2,000	別海漁港	4,000	
西別			2,000				
西別	3,000	風蓮湖	3,000				
床丹	500	トーサムボロ漁港	500				
地区計				6箇所	12,500		
海区計				9箇所	18,000		
えりも	東部	根室以東	落石	1,000	沖根婦漁港	1,000	
			落石	1,000	昆布盛地先	1,000	
			落石	1,400	三里浜地先	1,400	
		釧路東部	オソツバツ	1,300	霧多布港湾沖	3,000	
	標茶		1,700				
	美留和		500	渡散布漁港	1,000		
	オソツバツ		500				
	美留和		2,000				
	釧路西部	オソツバツ	2,000	厚岸漁港	5,000		
		標茶	1,000				
標茶		1,000	老若舞漁港	1,000			
地区計				9箇所	15,400		
西部	十勝北部	札内	3,000	厚内漁港	3,000		
	十勝南部	広尾	1,000	十勝港湾	1,000		
		広尾	1,000	音調津漁港	1,000		
地区計				3箇所	5,000		
海区計				12箇所	20,400		
えりも	噴火湾	胆振西部	気仙	500	礼文漁港沖	500	
			千舞別	600	有珠漁港沖	600	
		関内	400	虻田漁港沖	400		
		渡島北部	遊楽部	1,200	落部漁港	1,200	
	尾白内		400	森漁港	400		
	地区計				5箇所	3,100	
道南	海峡西部	上磯中野	300	浦和漁港	600		
		知内	300				
地区計				1箇所	600		
海区計				6箇所	3,700		
全道計				80箇所	95,950		



# カラフトマス





北海道におけるカラフトマス人工ふ化放流計画表(海区・地区集計表)

海区	地区	捕獲数 (尾)	採卵数 (千粒)	道内移殖卵数		収容卵数 (千粒)	稚魚 生産数 (千尾)	稚魚 放流数 (千尾)
				供給卵数 (千粒)	受給卵数 (千粒)			
オホーツク	東 部	135,200	59,300			59,300	47,500	47,500
	中 部	74,800	32,800			32,800	26,200	26,200
	西 部	34,900	16,700			16,700	13,200	13,200
	海区計	244,900	108,800	0	0	108,800	86,900	86,900
日本海	北 部							
	中 部 南 部							
	海区計	0	0	0	0	0	0	0
根 室	北 部	61,300	26,800			26,800	21,500	21,500
	南 部	58,300	25,200		1,900	27,100	21,500	20,000
	海区計	119,600	52,000	0	1,900	53,900	43,000	41,500
えりも以東	東 部	16,600	7,300	1,900		5,400	4,300	5,800
	西 部							
	海区計	16,600	7,300	1,900	0	5,400	4,300	5,800
えりも以西	日 高 胆 振 噴火湾 道 南							
	海区計	0	0	0	0	0	0	0
北 海 道 計		381,100	168,100	1,900	1,900	168,100	134,200	134,200

# 北海道におけるカラフトマス人工ふ化放流計画表

注1:捕獲場欄の( )は補完河川. 2:ふ化場及び稚魚供給場欄の太字はセンタ. 3:放流水系欄の は海中飼育等実施沿岸域.

海区	地区	捕獲場	捕獲数 (尾)	採卵数 (千粒)	道内移殖卵数		ふ化場	収容卵数 (千粒)	稚魚 生産数 (千尾)	稚魚移動		放流水系	稚魚 放流数 (千尾)		
					供給卵数 (千粒)	受給卵数 (千粒)				供給場	稚魚数 (千尾)				
オホ	東部	岩尾別	29,600	13,000			ルシャ	5,000	4,000			ルシャ川	4,000		
		(遠音別)					岩尾別	10,000	8,000			岩尾別川	8,000		
		奥薬別	22,200	9,800			遠音別	3,800	3,000			遠音別川	3,000		
		斜里	59,700	24,800			奥薬別	9,800	7,800			奥薬別川	7,800		
		止別	13,700	6,700			秋の川	6,600	5,300			斜里川	10,000		
							来運	5,900	4,700						
							止別	2,500	2,000				止別川	2,000	
							神浦	4,000	3,000				浦士別	3,000	
											網走	2,000	藻琴川	2,000	
													網走川	3,700	
イ	中部	常呂	21,900	9,600			<b>北見</b>	1,200	1,000			常呂川	4,800		
		湧別	15,800	6,900			常呂	8,400	6,700			湧別川	5,000		
							湧別	6,900	5,500		常呂湧別	2,900 500	網走西部	3,400	
		(モベツ)									ウツ	1,000	モベツ川	1,000	
		渚滑	21,300	9,400			ウツ	5,600	4,500				渚滑川	2,500	
											興部	1,000	沙留川	1,000	
											興部	1,000	藻興部川	1,000	
								興部	3,800	3,000		幌内	500	興部川	1,500
											幌内	2,000	雄武川	2,000	
								幌内	6,900	5,500			幌内川	3,000	
ク	西部	徳志別	19,100	8,400			<b>徳志別</b>	2,100	1,700			徳志別川	1,700		
		(北見幌別)					歌登	1,800	1,300				北見幌別川	1,300	
		頓別	14,800	7,800			鬼河原	5,800	5,000				頓別川	5,000	
							鬼志別	7,000	5,200						
		知来別	1,000	500							鬼志別	5,200	知来別川	5,200	
根室	北部	サシルイ	3,000	1,300							春刈古丹	1,000	ルサ川	1,000	
		羅臼	5,700	2,500							春刈古丹	1,000	サシルイ川	1,000	
		春刈古丹	11,400	5,000			春刈古丹	21,400	17,000		春刈古丹	1,000	羅臼川	1,000	
		(元崎無異)											春刈古丹川	2,000	
		薫別	3,000	1,300							春刈古丹	3,000	元崎無異川	3,000	
											春刈古丹	3,000	薫別川	3,000	
											春刈古丹	1,000	古多糠川	1,000	
		伊茶仁	12,400	5,400			<b>伊茶仁</b>	5,400	4,500				伊茶仁川	4,500	
		標津	25,800	11,300							春刈古丹	5,000	標津川	5,000	
以東	東部	当幌	20,700	8,900			当幌	7,600	6,000			当幌	2,000	当幌川	4,000
		(春別)										当幌	2,000	春別川	2,000
		床丹					床丹	1,300	1,000					床丹川	1,000
		西別	23,100	10,000			西別	10,000	8,000					西別川	5,000
		(風蓮)										西別	3,000	風蓮川	3,000
		別当賀	14,500	6,300		1,900	別当賀	8,200	6,500					別当賀川	4,000
												別当賀	500	オンネベツ川	500
												別当賀	500	第2ホニオイ川	500
北海道計	地区計		61,300	26,800	0	0		26,800	21,500				21,500		
	海区計		119,600	52,000	0	1,900		53,900	43,000				41,500		
	東部		16,600	7,300	1,900	0	芦別	5,400	4,300		別当賀	1,500	根室以東	1,500	
	地区計		16,600	7,300	1,900	0		5,400	4,300				5,800		
海区計		16,600	7,300	1,900	0		5,400	4,300				5,800			
北海道計		381,100	168,100	1,900	1,900		168,100	134,200				134,200			

(参考)北海道におけるカラフトマス海中飼育詳細計画

海区	地区	沿岸域	稚魚移動		放流水系	稚魚 放流数 (千尾)	備考
			供給場	稚魚数 (千尾)			
オ ホ ー ツ ク	中 部	網走西部	常呂	1,000	サロマ第2湖口	1,000	
			常呂	400	浜佐呂間漁港	400	
			常呂	1,500	富富士漁港	1,500	
			湧別	500	湧別漁港	500	
		網走北部	ウツ	1,000	紋別港湾	1,000	
		地区計			5箇所	4,400	
海区計					5箇所	4,400	
以 東	東 部	根室以東	別当賀	1,500	落石地先	1,500	
		地区計			1箇所	1,500	
海区計					1箇所	1,500	
全道計					6箇所	5,900	



# サクラマス



北海道におけるサクラマス(そ上系 + 池産系)人工ふ化放流計画表(海区・地区集計表)

海区	地区	捕獲数 (尾)	採卵数 (千粒)	道内移殖卵数		収容卵数 (千粒)	稚魚 生産数 (千尾)	稚魚 放流数 (千尾)	幼魚生産 移行数 (千尾)	幼魚 放流数 (千尾)
				供給卵数 (千粒)	受給卵数 (千粒)					
オホーツク	東 部	1,300	710			710	650	400	250	200
	中 部									
	西 部	1,390	650			650	520	400	120	100
	海区計	2,690	1,360	0	0	1,360	1,170	800	370	300
日本海	北 部	1,900	0			680	340	470	220	150
	中 部	130	130			130	100	640	70	440
	南 部	1,030	1,950	400		9,360	6,430	3,090	2,560	1,795
	海区計	3,060	2,080	400	0	10,170	6,870	4,200	2,850	2,385
根 室	北 部	520	400			400	340	150	190	150
	南 部									
	海区計	520	400	0	0	400	340	150	190	150
えりも以東	東 部									
	西 部									
	海区計	0	0	0	0	0	0	0	0	0
えりも以西	日 高									
	胆 振									
	噴火湾	75	110		400	760	630	130	250	0
	道 南							70		8
	海区計	75	110	0	400	760	630	200	250	8
北 海 道 計		6,345	3,950	400	400	12,690	9,010	5,350	3,660	2,843



# 北海道におけるサクラマス(そ上系)稚魚人工ふ化放流計画表

注1. 捕獲場欄の( )は補完河川、2. ふ化場, 稚魚供給場及び幼魚生産場欄の太字はセンター, ( )は道.

海 区	地 区	捕獲場	捕獲数 (尾)	採卵数 (千粒)	道内移殖卵数		ふ化場	収容卵数 (千粒)	稚魚 生産数 (千尾)	稚魚移動		放流水系	稚魚 放流数 (千尾)	幼魚 生産場	幼魚生産 移行数 (千尾)
					供給卵数 (千粒)	受給卵数 (千粒)				供給場	稚魚数 (千尾)				
オ ホ ー ッ ク	東 部	斜里	1,300	710			斜里	710	650			斜里川	400	斜里	250
	地区計		1,300	710	0	0		710	650				400		250
	西 部	徳志別	1,390	650			徳志別	650	520			徳志別川	400	徳志別	120
	地区計		1,390	650	0	0		650	520				400		120
海区計			2,690	1,360	0	0		1,360	1,170				800		370
日 本 海	北 部									(道北)	0	遠別川	0		
										(道北)	0	築別川	0		
										(道北)	0	羽幌川	0		
										(道北)	0	古丹別川	0		
										(道北)	0	小平薬川	0		
		信砂	1,900	0					(道北)	0	0	0	信砂川	0	
	地区計		1,900	0	0	0		0	0				0		0
	中 部	千歳	130	130			千歳	130	100			石狩川	30	千歳	70
	地区計		130	130	0	0		130	100				30		70
	南 部	尻別	1,030	1,950	400		尻別	1,550	1,400	八雲	120	尻別川	760	尻別	260
地区計		1,030	1,950	400	0		1,550	1,400	尻別	500	朱太川	500		260	
海区計			3,060	2,080	400	0		1,680	1,500			1,260		330	
根 室 海	北 部	伊茶仁	180	140						根室	120	伊茶仁	40	伊茶仁	80
		標津	340	260			根室	400	340			標津川	110	根室	110
	地区計		520	400	0	0		400	340				150		190
海区計			520	400	0	0		400	340			150		190	
え り も 以 西 海	噴 火 湾	遊楽部	75	110		400	(森) 八雲	110 400	100 360	(森)	100	遊楽部川	100	八雲	240
	地区計		75	110	0	400		510	460				100		240
	海区計			75	110	0	400		510	460			100		240
北海道計			6,345	3,950	400	400		3,950	3,470				2,340		1,130

# 北海道におけるサクラマス(そ上系)幼魚人工ふ化放流計画表

注: 幼魚生産場及び幼魚供給場欄はセンタ - .

海 区	地 区	稚魚 生産場 収容数 (千尾)	幼魚 生産数 (千尾)	幼魚移動		放流水系	幼魚放流数 (千尾)			
				供給場	幼魚数 (千尾)		0+秋	1+春	計	
オ ホ ー ソ ク	東 部	斜 里	250	200			斜里川	100	100	200
	地区計		250	200				100	100	200
	西 部	徳志別	120	100			徳志別川	100		100
	地区計		120	100				100	0	100
	海区計		370	300				200	100	300
日 本 海	中 部	千 歳	100	70			石狩川	40	30	70
	地区計		100	70				40	30	70
	南 部	尻 別	260	220	八 雲	220	尻別川	220	220	440
	地区計		260	220				220	220	440
	海区計		360	290				260	250	510
根 室	北 部	伊茶仁	80	60			伊茶仁川	30	30	60
		根 室	110	90			標津川	60	30	90
	地区計		190	150				90	60	150
	海区計		190	150				90	60	150
え り も 以 西	噴 火 湾	八 雲	240	220						0
	地区計		240	220				0	0	0
	海区計		240	220				0	0	0
北 海 道 計			1,160	960				550	410	960

# 北海道におけるサクラマス(池産系)稚魚人工ふ化放流計画表

注:ふ化場,稚魚供給場及び幼魚生産場欄の( )は道.

海 区	地 区	採卵系群	ふ化場	収容卵数 (千粒)	稚魚 生産数 (千尾)	稚魚移動		放流水系	稚魚 放流数 (千尾)	幼魚 生産場	幼魚生産 移行数 (千尾)		
						供給場	稚魚数 (千尾)						
日 本 海	北 部					(道北)	20	増幌川	20				
						(道北)	20	声間川	20				
		熊石暑寒別系	初山別	600	300			風連別川	80	初山別	220		
						(道南)	150	信砂川	150				
		熊石暑寒別系	(道北)	80	40	(道南)	200	暑寒別川	200				
		地区計		680	340				470		220		
	中 部						(森)	20	浜益川	20			
							千走	130	余市川	130			
							千走	30	沖村川	30			
							千走	130	古平川	130			
							千走	200	美国川	200			
							千走	100	余別川	100			
		地区計		0	0				610		0		
	南 部	森尻別系 熊石見市系	珊内	420 420	310 310						珊内	470	
							珊内	50	古宇川	180			
							千走	130					
							千走	80	盃川	80			
							珊内	100	堀株川	150			
							千走	50					
							千走	100	野束川	100			
							千走	30	折川	30			
							千走	120	大平川	120			
							千走	125	泊川	125			
		森尻別系 熊石見市系	千走	1,450 1,450	1,045 1,045					千走川	125	千走	740
								(道南)	80	馬場川	80		
								(道南)	120	太櫓川	120		
								(道南)	80	白別川	80		
熊石見市系 熊石暑寒別系 森尻別系		(道南)	560 700 1,710	280 350 880					見市川	50	(道南)	280	
						(道南)	120	相沼内川	120				
熊石見市系 森尻別系	乙部	550 550	405 405			(道南)	90	突符川	90	乙部	810		
						(道南)	80	姫川	80				
						(道南)	120	天の川	120				
						(道南)	140	石崎川	140				
						(森)	40	及部川	40				
	地区計		7,810	5,030					1,830		2,300		
	海区計		8,490	5,370					2,910		2,520		
え り も 以 西	噴火湾					(森)	30	鳥崎川	30				
	森尻別系	(森)	250	170						(森)	10		
	地区計		250	170					30		10		
	道南					(森)	70	汐泊川	70				
	地区計		0	0					70		0		
	海区計		250	170					100		10		
	北海道計		8,740	5,540					3,010		2,530		





# ベニザケ



北海道におけるベニザケ人工ふ化放流計画表(海区・地区集計表)

海区	地区	捕獲数 (尾)	採卵数 (千粒)	道内移殖卵数		収容卵数 (千粒)	稚魚 生産数 (千尾)	稚魚 放流数 (千尾)	幼魚生産 移行数 (千尾)	幼魚 放流数 (千尾)
				供給卵数 (千粒)	受給卵数 (千粒)					
オホーツク	東 部									
	中 部									
	西 部									
	海区計	0	0	0	0	0	0	0	0	0
日本海	北 部									
	中 部								65	
	南 部									
	海区計	0	0	0	0	0	0	0	65	0
根 室	北 部									
	南 部									
	海区計	0	0	0	0	0	0	0	0	0
えりも以東	東 部	70	70			70	60		60	50
	西 部									
	海区計	70	70	0	0	70	60	0	60	50
えりも以西	日 高	230	200			200	160	30	65	50
	胆 振									50
	噴火湾 道 南									
	海区計	230	200	0	0	200	160	30	65	100
北 海 道 計		300	270	0	0	270	220	30	190	150



## 北海道におけるベニザケ稚魚人工ふ化放流計画表

注:ふ化場、稚魚供給場及び幼魚生産場欄はセンタ - .

海 区	地 区	捕獲場	捕獲数 (尾)	採卵数 (千粒)	道内移殖卵数		ふ化場	収容卵数 (千粒)	稚魚 生産数 (千尾)	稚魚移動		放流水系	稚魚 放流数 (千尾)	幼魚 生産場	幼魚生産 移行数 (千尾)
					供給卵数 (千粒)	受給卵数 (千粒)				供給場	稚魚数 (千尾)				
日 本 海	中 部									静内	65			千歳	65
	地 区 計		0	0	0	0		0	0				0		65
	海 区 計		0	0	0	0		0	0				0		65
え り も 以 東 海	東 部	釧路	70	70			鶴居	70	60					鶴居	60
	地 区 計		70	70	0	0		70	60				0		60
	海 区 計		70	70	0	0		70	60				0		60
え り も 以 西 海	日 高	静内	230	200			静内	200	160			静内川	30	静内	65
	地 区 計		230	200	0	0		200	160				30		65
	海 区 計		230	200	0	0		200	160				30		65
北 海 道 計			300	270	0	0		270	220				30		190

## 北海道におけるベニザケ幼魚人工ふ化放流計画表

注:幼魚生産場及び幼魚供給場欄はセンタ - .

海 区	地 区	幼魚生産場	稚魚 収容数 (千尾)	幼魚 生産数 (千尾)	幼魚移動		放流水系	幼魚放流数 (千尾)		
					供給場	幼魚数 (千尾)		0+秋	1+春	計
日 本 海	中 部	千歳	60	50						
	地 区 計		60	50				0	0	0
	海 区 計		60	50				0	0	0
え り も 以 東 海	東 部	鶴居	55	50			釧路川	0	50	50
	地 区 計		55	50				0	50	50
	海 区 計		55	50				0	50	50
え り も 以 西 海	日 高	静内	65	50			静内川		50	50
	地 区 計		65	50				0	50	50
	胆 振				千歳	50	安平川		50	50
	地 区 計		0	0				0	50	50
北 海 道 計			180	150				0	150	150

## 本州におけるさけます人工ふ化放流計画

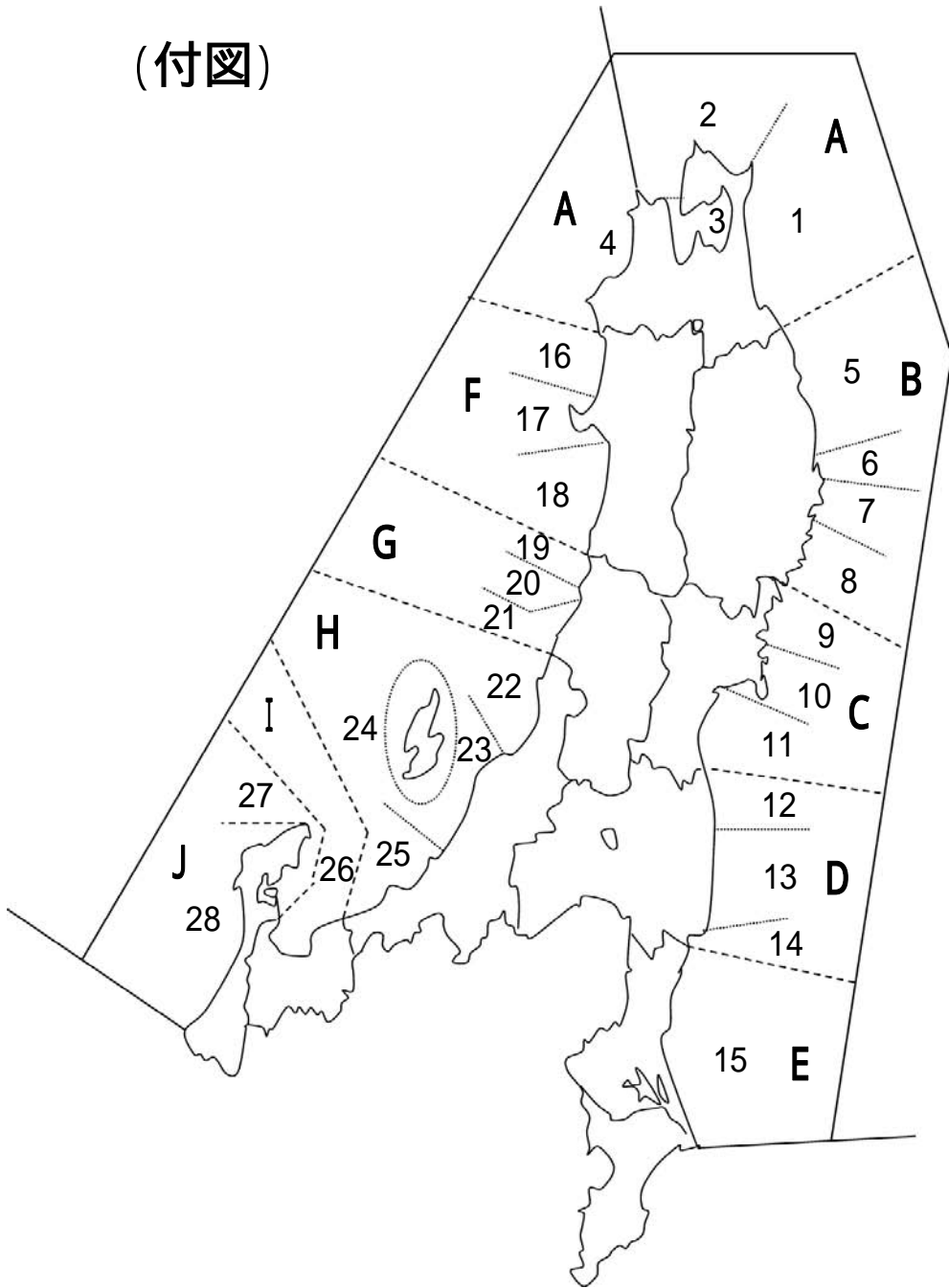


本州における海区・地区及び沿岸域の区分表

海区	県	地区	地区の範囲	増殖河川名	沿岸域名一覧	
太平洋 ( )	青森 (A)	青森太平洋 (1)	青森県と岩手県の県境から尻屋崎突端までの地域	新井田川～ 東通老部川	小田野沢地先, 尻岩地先	
		津軽海峡 (2)	尻屋崎突端から佐井村とむつ市の市村界及び竜飛崎突端か 今別町と外が浜町字平館の町界に至る津軽海峡に面した地	大畑川	野牛地先, 関根浜地先 大畑町地先	
		陸奥湾 (3)	佐井村とむつ市の市村界から今別町と外が浜町字平館の町 に至る陸奥湾に面した地域	川内川～ 清水川		
		青森日本海 (4)	竜飛岬突端から青森県と秋田県の県境までの地域	岩木川～ 笹内川		
太平洋 ( )	岩手 (B)	岩手県北部 (5)	青森県と岩手県の県境から宮古市田老と宮古市崎山の境界 までの地域	川尻川～ 田老川	田老港, 野田湾 普代地先	
		宮古 (6)	宮古市田老を除く宮古市の地域	閉伊川～ 重茂川	宮古湾, 重茂地先	
		山田・大槌 (7)	宮古市と山田町の市町界から御箱崎突端までの地域	大沢川～ 鷓住居川	山田湾, 船越湾	
		岩手県南部 (8)	御箱崎突端から岩手県と宮城県との県境までの地域	甲子川～ 気仙川	越喜来湾	
	宮城 (C)	気仙沼 (9)	岩手県と宮城県の県境から南三陸町と石巻市の市町界 までの地域	気仙沼大川～ 水戸辺川	気仙沼湾, 志津川湾	
		石巻 (10)	南三陸町と石巻市の市町界から石巻市と東松島市の市界 までの地域(岩手県北上川水系を含む)	北上川～ 後川	雄勝湾	
		塩釜 (11)	石巻市と東松島市の市界から宮城県と福島県の県境 までの地域(福島県阿武隈川水系を含む)	鳴瀬川～ 阿武隈川	石巻湾	
	福島 (D)	福島県北部 (12)	宮城県と福島県の県境から南相馬市と浪江町の市町界 までの地域	宇多川～ 小高川		
		福島県中部 (13)	南相馬市と浪江町の市町界からいわき市四倉漁協地区 までの地域	請戸川～ 夏井川		
		福島県南部 (14)	いわき市沼之内漁協地区から福島県と茨城県の県境 までの地域	-		
	茨城 (E)	茨城 (15)	茨城県の地域	常陸久慈川～ 利根川		
	日本海 ( )	秋田 (F)	秋田県北部 (16)	青森県と秋田県の県境から三種町と男鹿市の市町界 までの地域	真瀬川～ 米代川	
			秋田県中部 (17)	三種町と男鹿市の市町界から潟上市と秋田市の市界 までの地域	野村川	
			秋田県南部 (18)	潟上市と秋田市の市界から秋田県と山形県の県境 までの地域	雄物川～ 川袋川	
		山形 (G)	山形県北部 (19)	秋田県と山形県の県境から遊佐町と酒田市の市町界 までの地域	月光川～ 日向川	
山形県中部 (20)			最上川の地域	最上川		
山形県南部 (21)			酒田市と鶴岡市の市界から山形県と新潟県の県境 までの地域	赤川～ 庄内小国川	鶴岡	
新潟 (H)		下越 (22)	山形県と新潟県の県境から信濃川水系信濃川の地域まで	山北大川～ 信濃川(信濃川)		
		中越 (23)	信濃川水系能代川の地域から柏崎市と上越市の市界 までの地域(信濃川水系上流域を含む)	能代川(信濃川) ～ 谷根川		
		佐渡 (24)	佐渡島の地域	椿川～ 貝喰川		
		上越 (25)	柏崎市と上越市の市界から新潟県と富山県の県境 までの地域	桑取川～ 田海川		
富山 (I)		富山 (26)	富山県の地域	小川～ 小矢部川		
石川 (J)		内浦 (27)	富山県と石川県の県境から能登半島禄剛崎までの地域	-		
		外浦 (28)	能登半島禄剛崎から石川県と福井県の県境までの地域	米町川～ 手取川		

( )内の記号は付図の記号と対応している。  
市町村名は平成20年3月末現在。

(付図)



# 本州におけるさけます人工ふ化放流事業実施体制

注1:水系欄の は海中飼育等実施沿岸域、2:ふ化場欄の( )は県立。

県	海区	地区	水系	捕獲実施魚種		捕獲場	放流実施魚種				ふ化場		
				サケ	サクラマス		サケ	モソ系稚魚	サクラマス幼魚	池産系稚魚	サクラマス幼魚	表記名(略称)	正式名称または通称名
青森	太平洋	青森	新井田川			新井田					新井田	新井田ふ化場	
			馬淵川			馬淵					馬淵	馬淵川ふ化場	
			五戸川			五戸					五戸	五戸川ふ化場	
			奥入瀬川			奥入瀬					奥入瀬	奥入瀬川ふ化場	
			東通老部川			東通老部					東通老部	老部川ふ化場	
	平洋	津軽海峡	小田野沢地先										
			尻笥地先										
			大畑川			大畑					大畑	大畑川ふ化場	
			野牛地先										
			関根浜地先										
	日本海	陸奥湾	川内川			川内					川内 川内さくら	川内川ふ化場 川内川さくらますふ化場	
			野辺地川			野辺地					野辺地	野辺地川ふ化場	
			清水川			清水					清水	清水川ふ化場	
			岩木川			岩木					岩木	岩木川ふ化場	
			鳴沢川			鳴沢							
青森日本海	青森	中村川			中村								
		青森赤石川			青森赤石					青森赤石	赤石川ふ化場		
		追良瀬川			追良瀬					追良瀬	追良瀬川ふ化場		
		笹内川			笹内					笹内	笹内川ふ化場		
		<b>青森県計</b>	<b>15</b>	<b>4</b>	<b>15</b>	<b>川15海5</b>	<b>4</b>	<b>4</b>	<b>2</b>	<b>4</b>	<b>民14</b>		
岩手	太平洋	岩手	川尻川			川尻					川尻	川尻川さけ人工ふ化場	
			有家川			有家					有家	有家川さけ人工ふ化場	
			高家川			高家					高家	高家川さけ人工ふ化場	
			岩手久慈川			岩手久慈					岩手久慈	久慈川さけ人工ふ化場	
			野田湾										
			安家川			安家					宇部 安家(県北)	野田村漁協さけ人工ふ化場 下安家さけ人工ふ化場 県北さけ・ますふ化場	
			宇部川			宇部							
			普代川			普代					普代	普代川さけ人工ふ化場	
			普代村地先										
			明戸川			明戸					明戸	明戸川さけ人工ふ化場	
	宮古	山田	大槌	小本川			小本					小本	小本川さけ・ます人工ふ化場
				撰待川			撰待					撰待	撰待川さけ人工ふ化場
				田老川			田老					田老	田老川さけ人工ふ化場
				田老港									
				閉伊川			閉伊					閉伊	松山さけ人工ふ化場
				津軽石川			津軽石					津軽石	津軽石さけ人工ふ化場
				宮古湾									
				重茂川			重茂					重茂	重茂川さけ人工ふ化場
				重茂地先									
				大沢川			大沢					大沢	大沢川さけ人工ふ化場
	岩手県南部	山田	大槌	関口川			関口					関口	関口川さけ人工ふ化場
				織笠川			織笠					織笠	織笠川さけ人工ふ化場
				山田湾									
				大槌川			大槌					大槌	大槌川さけ・ます人工ふ化場
				船越湾									
				小鎗川			小鎗					小鎗	小鎗川さけ人工ふ化場
				鶴住居川			鶴住居					鶴住居	鶴住居川さけ人工ふ化場
				甲子川			甲子					甲子	甲子川さけ人工ふ化場
				片岸川			片岸					片岸	片岸川さけ人工ふ化場
				熊野川			熊野					熊野	熊野川さけ人工ふ化場
	石巻	岩手	洋	吉浜川			吉浜				吉浜	吉浜川さけ人工ふ化場	
				浦浜川			浦浜				浦浜	浦浜川さけ人工ふ化場	
				越喜来湾									
				綾里川			綾里					綾里	綾里川さけ人工ふ化場
				盛川			盛川					盛川	盛川さけ人工ふ化場
北上川	岩手	洋	気仙川			気仙				気仙	気仙川さけ人工ふ化場		
			雲石川			雲石					雲石	雲石川ふ化場	
			築川			築川					築川	築川ふ化場	
			彦部川			彦部					彦部	彦部川ふ化場	
			葛丸川			葛丸					葛丸	葛丸川ふ化場	
			稗貫川			稗貫					稗貫	稗貫川ふ化場	
			猿ヶ石川			猿ヶ石					猿ヶ石	猿ヶ石川ふ化場	
			豊沢川			豊沢					豊沢	豊沢川ふ化場	
			飯豊川			飯豊					飯豊	飯豊川ふ化場	
			和賀川			和賀					和賀	和賀川ふ化場	
北上川	岩手	洋	胆沢川			胆沢				胆沢	胆沢川ふ化場		
			衣川			衣川					衣川	衣川ふ化場	
			磐井川			磐井					磐井	磐井川ふ化場	
			砂鉄川			砂鉄					砂鉄	砂鉄川ふ化場	
			川15海5										
<b>岩手県計</b>	<b>29</b>	<b>1</b>	<b>41</b>	<b>川28海8</b>	<b>0</b>	<b>1</b>	<b>0</b>	<b>1</b>	<b>県1,民41</b>				

注1:水系欄の ( ) は海中飼育等実施沿岸域、2:ふ化場欄の ( ) は県立。

県	海区	地区	水系	捕獲実施魚種		捕獲場	放流実施魚種				ふ化場												
				サケ	サクラマス		そ上系サクラマス		池産系サクラマス		表記名(略称)	正式名称または通称名											
							稚魚	幼魚	稚魚	幼魚													
宮城	太平洋	気仙沼	気仙沼大川			気仙沼大川					気仙沼大川	気仙沼市大川人工さけふ化場											
			気仙沼湾																				
			津谷川			津谷					本吉町	本吉町小泉川さけふ化場											
			八幡川			八幡					南三陸町	南三陸町菅さけますふ化場											
			志津川湾																				
			水尻川			水尻																	
			折立川			折立																	
		水戸辺川			水戸辺					水戸辺	水戸辺さけふ化場												
		石巻	北上川				旧北上					大嶺	北上川漁協大嶺さけふ化場										
							二股																
							関																
							大南																
							沢																
							新北																
	上野																						
	追迫																						
	迫川																						
	江合																						
	大原								大原	石巻市大原川さけ人工ふ化場													
	雄勝湾																						
	いがの川					いがの				女川町	女川町さけますふ化場												
	後川					後川				後川	石巻市後川さけ人工増殖ふ化場												
	塩釜	鳴瀬川				鳴瀬					石神	鳴瀬吉田川漁協石神ふ化場											
						吉田																	
						沢																	
						高城																	
						高城																	
石巻湾																							
名取川					広瀬名取				郡山	広瀬名取川漁協郡山さけふ化場													
阿武隈川					白石					白石	白石川漁協さけふ化場												
					内川																		
					雉子尾																		
丸森																							
巨理								巨理	宮城県漁協巨理支所さけふ化場														
<b>宮城県計</b>				<b>14</b>	<b>0</b>	<b>27</b>	<b>川12</b>	<b>0</b>	<b>0</b>	<b>0</b>	<b>0</b>	<b>民16</b>											
福島	太平洋	塩釜	阿武隈川		阿武隈							阿武隈	阿武隈川ふ化場										
														宇多川								宇多	宇多川ふ化場
														真野川								真野	真野川ふ化場
														新田川								新田	新田川ふ化場
														小高川								小高	小高川ふ化場
														請戸川								泉田	泉田川ふ化場
														熊川								熊川	熊川ふ化場
														富岡川								富岡	富岡川ふ化場
														井出川									
														木戸川								木戸	木戸川ふ化場
														夏井川								夏井	夏井川ふ化場
<b>福島県計</b>				<b>11</b>	<b>0</b>	<b>11</b>	<b>川10</b>	<b>0</b>	<b>0</b>	<b>0</b>	<b>0</b>	<b>民10</b>											
茨城	太平洋	茨城	常陸久慈川			常陸久慈						常陸久慈	久慈川漁協さけふ化場										
			那珂川			那珂						那珂	那珂川漁協さけふ化場										
			利根川			鬼怒					鬼怒小貝	鬼怒小貝漁協さけふ化場											
<b>茨城県計</b>				<b>3</b>	<b>0</b>	<b>3</b>	<b>川3</b>	<b>0</b>	<b>0</b>	<b>0</b>	<b>0</b>	<b>民3</b>											
秋田	日本海	秋田県北部	真瀬川			真瀬						真瀬	真瀬川ふ化場										
			米代川			阿仁					(水産振興センター)	秋田県水産振興センター											
		秋田県中部	野村川			藤琴					藤琴	藤琴川ふ化場											
			小猿部			小猿部					金谷堀部	比内養殖場											
		秋田県南部	雄物川			岩見川					雄勝	秋の宮イワナ養殖組合											
			君ヶ野			玉川					大仙市営	玉川ふ化場											
			衣川			玉川(角館)																	
			石沢川																				
			石沢川																				
			鮎川																				
			西目川																				
			象潟川																				
		象潟川																					
奈曽川																							
川袋川																							
川袋																							
<b>秋田県計</b>				<b>10</b>	<b>3</b>	<b>16</b>	<b>川11</b>	<b>3</b>	<b>1</b>	<b>1</b>	<b>1</b>	<b>県1,民16</b>											

注1:水系欄の ( ) は海中飼育等実施沿岸域、2:ふ化場欄の ( ) は県立。

県	海区	地区	水系	捕獲実施魚種			放流実施魚種				ふ化場			
				サケ	サクラマス	捕獲場	サケ	上系サクラマス		池産系サクラマス		表記名(略称)	正式名称または通称名	
								稚魚	幼魚	稚魚	幼魚			
山形	日	山形県北部	月光川			牛渡 滝淵 洗沢 高瀬						箕輪 樹川 洗沢 高瀬 内水面水産センター	箕輪ふ化場 樹川ふ化場 洗沢ふ化場 高瀬川ふ化場 内水面水産センター	
			日向川			日向						日向	日向川ふ化場	
	本	山形県中部	最上川			立谷 沢川 角川 小国 丹生 富並 寒河江 最上 月布						清川 最上 古口 長者原 丹生 富並 寒河江 (古寺)	清川ふ化場 最上ふ化場 古口ふ化場 長者原ふ化場 丹生川ふ化場 富並川ふ化場 寒河江川ふ化場 山形県サクラマス古寺ふ化場	
			赤川			赤川						赤川	赤川ふ化場	
			五十川			五十						五十	五十川ふ化場	
	海	山形県南部	庄内小国川			庄内小国						庄内小国	庄内小国川ふ化場	
			鶴岡											
	<b>山形県計</b>				<b>6</b>	<b>2</b>	<b>17</b>	<b>川4</b>	<b>2</b>	<b>0</b>	<b>5</b>	<b>4</b>	<b>県1,民16</b>	
	新潟	日	下越	山北大川			大川						山北大川	大川ふ化場
				勝木川			勝木						勝木	勝木川ふ化場
三面川						三面						三面	三面川ふ化場	
荒川						荒川						荒川	荒川ふ化場	
胎内川						胎内						胎内	胎内川ふ化場	
加治川						加治						加治	加治川ふ化場	
本		中越	阿賀野川			阿賀野 小阿賀野						阿賀野	阿賀野川ふ化場	
			信濃川			信濃 能代 加茂 五十嵐 大河津分水 魚野 魚沼						信濃 能代 加茂 五十嵐 寺泊 雲洞 浦佐 中魚沼	信濃川ふ化場 能代川ふ化場 加茂川ふ化場 五十嵐川ふ化場 寺泊ふ化場 雲洞ふ化場 浦佐ふ化場 清津川ふ化場	
			谷根川			谷根						柏崎	柏崎さげ公園ふ化場	
			樺川									両津	両津地区ふ化場	
			貝喰川											
			桑取川			桑取						桑取	桑取川ふ化場	
海		上越	名立川			名立						名立	名立川ふ化場	
			能生川			能生						能生	能生ふ化場	
			早川			早川								
			海川			海川								
			姫川			姫川						姫川	姫川ふ化場	
			田海川			田海						青海	青海町ふ化場	
<b>新潟県計</b>				<b>16</b>	<b>4</b>	<b>23</b>	<b>川18</b>	<b>4</b>	<b>0</b>	<b>7</b>	<b>0</b>	<b>民22</b>		
富山	日	富山	小川			小川						小川	小川さげ・ますふ化場	
			黒部川			黒部						黒部	黒部川増殖場	
			片貝川			片貝						片貝	片貝川さげ・ますふ化場	
			早月川			早月						早月	早月川さげ・ますふ化場	
			常願寺川			常願寺								
			神通川			神通 井田 熊野						神通 神通ます 婦負 神通河川	神通川鮭鱒増殖場 神通川アユ・マス増殖場 婦負漁協ふ化場 神通川河川敷地(飼育池)	
			庄川			庄川						庄川	庄川養魚場	
<b>富山県計</b>				<b>8</b>	<b>3</b>	<b>10</b>	<b>川8</b>	<b>1</b>	<b>2</b>	<b>1</b>	<b>2</b>	<b>民10</b>		
石川	日本海	外浦	手取川			手取						(美川)	水産総合センター美川事業所	
<b>石川県計</b>				<b>1</b>	<b>0</b>	<b>1</b>	<b>川1</b>	<b>0</b>	<b>0</b>	<b>0</b>	<b>0</b>	<b>県1</b>		
<b>本州計</b>				<b>111</b>	<b>17</b>	<b>164</b>	<b>川108</b>	<b>14</b>	<b>8</b>	<b>16</b>	<b>12</b>	<b>県4,民148</b>		

合計水系数は重複分(北上川,阿武隈川)を除いている。



## 本州におけるさけます人工ふ化放流計画総括表

注1：捕獲場数の（ ）内は捕獲水系数。

2：ふ化場数は稚魚生産場及び幼魚生産場の合計数。

3：放流水系数の川は河川数，海は海中飼育等実施沿岸域数。

魚種	捕獲場数	捕獲数 (尾)	採卵数 (千粒)	海産卵数 (千粒)	ふ化場数	収容卵数 (千粒)	稚魚生産数 (千尾)	稚魚放流水系数	稚魚放流数 (千尾)	幼魚放流水系数	幼魚放流数 (千尾)	放流数総計 (千尾)
サケ	156 (110)	1,702,910	984,538	11,800	140	995,838	800,286	川 108 海 19	800,286			800,286
サクラマス (そ上系)	26 (17)	3,704	2,908	220	19	3,128	2,247	14	1,255	8	818	2,073
サクラマス (池産系)					22	8,032	5,760	16	3,814	11	915	4,729
サクラマス (小計)	26 (17)	3,704	2,908	220	30	11,160	8,007	22	5,069	15	1,733	6,802
本州計	164 (111)	1,706,614	987,446	12,020	152	1,006,998	808,293	川 108 海 19	805,355	15	1,733	807,088

サ ケ



本州におけるサケ人工ふ化放流計画表(海区・地区集計表)

海区	地区	捕獲数 (尾)	採卵数 (千粒)	海産卵数 (千粒)	県内移殖卵数		県外移殖 受給卵数 (千粒)	収容卵数 (千粒)	稚魚 生産数 (千尾)	稚魚 放流数 (千尾)
					供給卵数 (千粒)	受給卵数 (千粒)				
太平洋	青森太平洋	109,600	100,500	2,000	26,900	6,200		81,800	69,500	68,500
	津軽海峡	2,000	1,800			3,600		5,400	4,600	6,600
	陸奥湾	31,500	29,400		4,000	5,900		31,300	26,700	25,700
	岩手県北部	229,200	233,562		12,150	12,150		233,562	180,200	180,200
	宮古	92,700	95,250		2,500	5,000		97,750	83,500	83,500
	山田・大槌	87,300	89,556		15,440	12,940		87,056	73,300	73,300
	岩手県南部	117,400	120,480		11,380	11,380		120,480	98,800	98,800
	気仙沼	152,500	31,300		3,000	3,000		31,300	25,500	25,500
	石巻	104,100	27,260	5,800	3,500	1,000		30,560	23,142	23,142
	塩釜	34,900	5,370		1,700	4,200		7,870	6,094	6,094
	福島県北部	42,100	12,700					12,700	9,744	9,744
	福島県中部	155,100	52,600					52,600	38,352	38,352
	茨城	45,000	5,500					5,500	3,600	3,600
	小計	1,203,400	805,278	7,800	80,570	65,370		797,878	643,032	643,032
日本海	青森日本海	16,410	15,300	4,000		15,200		34,500	29,200	29,200
	秋田県北部	2,900	2,900			2,700		5,600	4,800	4,800
	秋田県中部	3,100	3,100			400		3,500	3,000	3,000
	秋田県南部	35,100	35,100		9,000	5,900		32,000	27,200	27,200
	山形県北部	88,600	32,025					32,025	25,860	25,620
	山形県中部	9,700	4,105					4,105	3,284	3,284
	山形県南部	9,200	1,691					1,691	1,353	1,593
	下越	107,400	27,128		2,300			24,828	19,800	19,800
	中越	37,000	11,244		400	1,400	200	12,444	8,796	8,796
	佐渡					1,300		1,300	1,140	1,140
	上越	50,400	12,147		600	600		12,147	8,559	8,559
	富山	132,700	29,520				700	28,820	20,762	20,762
	内浦									
外浦	7,000	5,000					5,000	3,500	3,500	
小計	499,510	179,260	4,000	12,300	27,500	500	197,960	157,254	157,254	
本州計	1,702,910	984,538	11,800	92,870	92,870	500	995,838	800,286	800,286	

本州におけるサケ人工ふ化放流計画表(県・地区集計表)

県	地区	捕獲数 (尾)	採卵数 (千粒)	海産卵数 (千粒)	県内移殖卵数		県外移殖 受給卵数 (千粒)	収容卵数 (千粒)	稚魚 生産数 (千尾)	稚魚 放流数 (千尾)
					供給卵数 (千粒)	受給卵数 (千粒)				
青森	青森太平洋	109,600	100,500	2,000	26,900	6,200		81,800	69,500	68,500
	津軽海峡	2,000	1,800			3,600		5,400	4,600	6,600
	陸奥湾	31,500	29,400		4,000	5,900		31,300	26,700	25,700
	青森日本海	16,410	15,300	4,000		15,200		34,500	29,200	29,200
	小計	159,510	147,000	6,000	30,900	30,900		153,000	130,000	130,000
岩手	岩手県北部	229,200	233,562		12,150	12,150		233,562	180,200	180,200
	宮古	92,700	95,250		2,500	5,000		97,750	83,500	83,500
	山田・大槌	87,300	89,556		15,440	12,940		87,056	73,300	73,300
	岩手県南部	117,400	120,480		11,380	11,380		120,480	98,800	98,800
	石巻	6,200	3,860					3,860	2,542	2,542
小計	532,800	542,708		41,470	41,470		542,708	438,342	438,342	
宮城	気仙沼	152,500	31,300		3,000	3,000		31,300	25,500	25,500
	石巻	97,900	23,400	5,800	3,500	1,000		26,700	20,600	20,600
	塩釜	34,100	4,850		1,700	4,200		7,350	5,750	5,750
	小計	284,500	59,550	5,800	8,200	8,200		65,350	51,850	51,850
福島	塩釜	800	520					520	344	344
	福島県北部	42,100	12,700					12,700	9,744	9,744
	福島県中部	155,100	52,600					52,600	38,352	38,352
	小計	198,000	65,820					65,820	48,440	48,440
茨城	茨城	45,000	5,500					5,500	3,600	3,600
秋田	秋田県北部	2,900	2,900			2,700		5,600	4,800	4,800
	秋田県中部	3,100	3,100			400		3,500	3,000	3,000
	秋田県南部	35,100	35,100		9,000	5,900		32,000	27,200	27,200
	小計	41,100	41,100		9,000	9,000		41,100	35,000	35,000
山形	山形県北部	88,600	32,025					32,025	25,860	25,620
	山形県中部	9,700	4,105					4,105	3,284	3,284
	山形県南部	9,200	1,691					1,691	1,353	1,593
	小計	107,500	37,821					37,821	30,497	30,497
新潟	下越	107,400	27,128		2,300			24,828	19,800	19,800
	中越	37,000	11,244		400	1,400	200	12,444	8,796	8,796
	佐渡					1,300		1,300	1,140	1,140
	上越	50,400	12,147		600	600		12,147	8,559	8,559
	小計	194,800	50,519		3,300	3,300	200	50,719	38,295	38,295
富山	富山	132,700	29,520				700	28,820	20,762	20,762
石川	内浦									
	外浦	7,000	5,000					5,000	3,500	3,500
	小計	7,000	5,000					5,000	3,500	3,500
本州計		1,702,910	984,538	11,800	92,870	92,870	500	995,838	800,286	800,286

# 本州におけるサケ人工ふ化放流計画表

注1:ふ化場及び稚魚供給場欄の( )は県立。2:放流水系欄の は海中飼育等実施沿岸域。

海区	県	地区	捕獲場	捕獲数 (尾)	採卵数 (千粒)	海産卵数 (千粒)	県内移殖卵数		県外移殖 受給卵数 (千粒)	ふ化場	収容卵数 (千粒)	稚魚 生産数 (千尾)	稚魚移動		放流水系	稚魚 放流数 (千尾)		
							供給卵数 (千粒)	受給卵数 (千粒)					供給場	稚魚数 (千尾)				
太平洋	青森	青森	新井田	20,000	18,700		4,500			新井田	14,200	12,000			新井田川	12,000		
			馬淵	27,000	25,300		8,000			馬淵	17,300	14,700			馬淵川	14,700		
			五戸	1,400	1,300					五戸	1,300	1,100			五戸川	1,100		
			奥入瀬	55,200	49,600		14,400			奥入瀬	35,200	30,000			奥入瀬川	30,000		
			東通老部	6,000	5,600	2,000			6,200		東通老部	13,800	11,700			東通老部川	8,700	
															東通老部	1,000	小田野沢地先	1,000
													東通老部	1,000	尻岩地先	1,000		
		地区計		109,600	100,500	2,000	26,900	6,200			81,800	69,500				68,500		
	津軽	森	津軽海峡	大畑	2,000	1,800			3,600		大畑	5,400	4,600			大畑川	3,600	
															東通老部	1,000	野牛地先	1,000
															川内	1,000	開根浜地先	1,000
															大畑	1,000	大畑町地先	1,000
		地区計		2,000	1,800		0	3,600			5,400	4,600				6,600		
	陸奥	湾	陸奥湾	川内	14,000	13,000		2,500			川内	10,500	9,000			川内川	8,000	
				野辺地	16,000	15,000		1,500			野辺地	13,500	11,500			野辺地川	11,500	
清水				1,500	1,400			5,900		清水	7,300	6,200			清水川	6,200		
	地区計		31,500	29,400		4,000	5,900			31,300	26,700				25,700			
太平洋	岩手	岩手	川尻	2,500	2,580					川尻	2,580	1,800	(県北)	1,500	川尻川	3,300		
			有家	9,500	9,470					有家	9,470	8,000	(県北)	4,700	有家川	12,700		
			高家	1,200	1,180					高家	1,180	1,000	(県北)	300	高家川	1,300		
			岩手久慈	29,100	30,000					岩手久慈	30,000	28,300			岩手久慈川	28,300		
														安家	1,500	野田湾	1,500	
				地区計		229,200	233,562		12,150	12,150			233,562	180,200				180,200
宮古	部	宮古	閉伊	15,400	15,850		2,500			閉伊	15,850	14,000			閉伊川	14,000		
			津軽石	61,500	63,200					津軽石	60,700	51,400			津軽石川	45,400		
														津軽石	6,000	宮古湾	6,000	
			重茂	15,800	16,200			5,000		重茂	21,200	18,100			重茂川	14,100		
												重茂	4,000	重茂地先	4,000			
	地区計		92,700	95,250		2,500	5,000			97,750	83,500				83,500			
山田	大	山田	大沢	1,100	1,120			2,260		大沢	3,380	2,800			大沢川	1,800		
			関口	3,800	3,806					関口	3,806	2,800			関口川	1,800		
			織笠	25,400	25,960		4,760			織笠	21,200	18,100			織笠川	11,100		
														大沢	1,000	山田湾	9,000	
														関口	1,000			
														織笠	7,000			
			大槌	37,000	38,000		7,680	3,000			大槌	33,320	27,700			大槌川	25,700	
												大槌	2,000	船越湾	2,000			
小釜	2,900	3,000		3,000	7,680			小釜	7,680	7,300			小釜川	7,300				
鷗住居	17,100	17,670						鷗住居	17,670	14,600			鷗住居川	14,600				
	地区計		87,300	89,556		15,440	12,940			87,056	73,300				73,300			
岩手	南	岩手	甲子	7,700	8,000		5,400	5,980		甲子	8,000	7,000			甲子川	7,000		
			片岸	29,500	30,000		5,980	5,400		片岸	30,580	25,000			片岸川	25,000		
			熊野	5,800	5,980					熊野	5,400	5,100			熊野川	5,100		
			吉浜	6,400	6,500					吉浜	6,500	5,500			吉浜川	5,500		
			浦浜	7,200	7,500					浦浜	7,500	5,000			浦浜川	1,800		
															浦浜	3,200	越喜来湾	3,200
			綾里	5,300	5,500					綾里	5,500	4,200			綾里川	4,200		
			盛川	24,300	25,000					盛川	25,000	20,000			盛川	20,000		
気仙	31,200	32,000					気仙	32,000	27,000			気仙川	27,000					
	地区計		117,400	120,480		11,380	11,380			120,480	98,800				98,800			

注1:ふ化場及び稚魚供給場欄の( )は県立。2:放流水系欄の は海中飼育等実施沿岸域。

海区	県	地区	捕獲場	捕獲数 (尾)	採卵数 (千粒)	海産卵数 (千粒)	県内移殖卵数		県外移殖 受給卵数 (千粒)	ふ化場	収容卵数 (千粒)	稚魚 生産数 (千尾)	稚魚移動		放流水系	稚魚 放流数 (千尾)		
							供給卵数 (千粒)	受給卵数 (千粒)					供給場	稚魚数 (千尾)				
太平洋	宮城	気仙沼	気仙沼大川	51,500	9,400					気仙沼大川	9,400	7,500			気仙沼大川	6,500		
			津谷	50,000	10,800		2,000			本吉町	8,800	7,500		1,000	気仙沼湾	1,000		
			八幡													八幡川		
			水尻	40,000	8,800		1,000	1,000		南三陸町	8,800	7,000				水尻川	6,000	
			折立															
															1,000			
			水戸辺	11,000	2,300				2,000		水戸辺	4,300	3,500		1,000	志津川湾	2,000	
		地区計	152,500	31,300	0	3,000	3,000				31,300	25,500					25,500	
		岩手	石巻	雫石	800	500					雫石	500	350					
				築川	500	307					築川	307	210					
	彦部			300	180					彦部	180	120						
	葛丸			300	192					葛丸	192	102						
	稗貴			800	500					稗貴	500	250						
	猿ヶ石			300	200					猿ヶ石	200	136						
	豊沢			500	300					豊沢	300	150						
	飯豊			300	204					飯豊	204	150						
	和賀			400	225					和賀	225	134						
	胆沢			300	192					胆沢	192	120						
	衣川			200	120					衣川	120	100						
	磐井			600	400					磐井	400	300						
	砂鉄			900	540					砂鉄	540	420						
	旧北上																	
	二股																	
	大関	52,000	6,300						大嶺	6,300	4,400							
	南沢																	
新北上																		
真野	17,000	3,100						合戦谷	3,100	2,500								
追波																		
迫川	8,000	3,800				1,000		築館	2,800	2,200								
江合	12,000	8,800				2,500		江合	6,300	5,000								
大原	5,500	200	3,500					大原	3,700	3,000			大原川	2,800				
													200	雄勝湾	200			
いがの	2,000	700	1,800					女川町	2,500	2,000				いがの川	2,000			
後川	1,400	500	500				1,000	後川	2,000	1,500				後川	1,500			
地区計	104,100	27,260	5,800	3,500	1,000				30,560	23,142					23,142			
宮城	塩釜	鳴瀬	12,000	1,700				2,300	石神	4,000	3,200				鳴瀬川	2,600		
		吉田																
		高城	5,000	1,300		1,300												
														石神・吉田	600	石巻湾	600	
		広瀬名取	1,600	400					郡山	400	300				名取川	300		
	白石	1,500	300					白石	300	250								
	釜	雄子尾	2,000	400		400									阿武隈川	2,594		
	丸森														(宮城県)	2,250		
	亘理	12,000	750				1,900		亘理	2,650	2,000				(福島県)	344		
	阿武隈	800	520						阿武隈	520	344							
地区計	34,900	5,370	0	1,700	4,200				7,870	6,094					6,094			
福島	福島県北部	宇多	18,000	3,700					宇多	3,700	2,560				宇多川	2,560		
		真野	12,700	5,600					真野	5,600	4,320				真野川	4,320		
		新田	7,800	2,200					新田	2,200	1,824				新田川	1,824		
		小高	3,600	1,200					小高	1,200	1,040				小高川	1,040		
地区計	42,100	12,700	0	0	0				12,700	9,744					9,744			
福島	福島県中部	請戸	50,200	23,400					泉田	23,400	14,872				請戸川	14,872		
		熊川	20,400	7,500					熊川	7,500	6,200				熊川	6,200		
		富岡	4,300	1,700					富岡	1,700	864				富岡川	864		
		井出	2,000	0														
		木戸	75,300	17,600					木戸	17,600	14,568				木戸川	14,568		
		夏井	2,900	2,400					夏井	2,400	1,848				夏井川	1,848		
地区計	155,100	52,600	0	0	0				52,600	38,352					38,352			
茨城	茨城	常陸久慈	10,000	2,500					常陸久慈	2,500	1,900				常陸久慈川	1,900		
		那珂	30,000	1,400					那珂	1,400	1,100				那珂川	1,100		
		鬼怒	5,000	1,600					鬼怒小貝	1,600	600				利根川	600		
地区計	45,000	5,500	0	0	0				5,500	3,600					3,600			
海区計	1,203,400	805,278	7,800	80,570	65,370				797,878	643,032					643,032			

注1:ふ化場及び稚魚供給場欄の( )は県立. 2:放流水系欄の は海中飼育等実施沿岸域.

海区	県	地区	捕獲場	捕獲数 (尾)	採卵数 (千粒)	海産卵数 (千粒)	県内移植卵数		県外移植 受給卵数 (千粒)	ふ化場	収容卵数 (千粒)	稚魚 生産数 (千尾)	稚魚移動		放流水系	稚魚 放流数 (千尾)		
							供給卵数 (千粒)	受給卵数 (千粒)					供給場	稚魚数 (千尾)				
日本海	青森	青森 日本海	岩木	210	200				600	岩木	800	700			岩木川	700		
			鳴沢	600	500									青森赤石	300	鳴沢川	300	
			中村	1,600	1,500										青森赤石	1,000	中村川	1,000
			青森赤石	3,000	2,800	2,000				6,200	青森赤石	13,000	11,000			青森赤石川	9,700	
			追良瀬	8,000	7,500	1,000				4,500	追良瀬	13,000	11,000			追良瀬川	11,000	
			笹内	3,000	2,800	1,000				3,900	笹内	7,700	6,500			笹内川	6,500	
			地区計	16,410	15,300	4,000	0	15,200				34,500	29,200				29,200	
	秋田	秋田県 北部	真瀬	2,700	2,700				100	真瀬	2,800	2,400			真瀬川	2,400		
									800	阿仁	800	700			米代川	2,400		
			藤琴	200	200				1,800	藤琴	2,000	1,700						
		地区計	2,900	2,900	0	0	2,700				5,600	4,800				4,800		
		秋田県 中部	野村	3,100	3,100				400	野村	3,500	3,000			野村川	3,000		
	地区計	3,100	3,100	0	0	400				3,500	3,000				3,000			
	田	秋田 南部	玉川	2,900	2,900						大仙市菅	2,900	2,500			雄物川	2,500	
			君ヶ野	2,400	2,400				300	君ヶ野	2,700	2,300			君ヶ野川	2,300		
			衣川	1,500	1,500				300	衣川	1,800	1,500			衣川	1,500		
			石沢	6,680	6,680			1,980		石沢	4,700	4,000			子吉川	5,300		
			鮎川	700	700				800	鮎川	1,500	1,300						
			西目	2,400	2,400					西目	2,400	2,000			西目川	2,000		
										象潟	4,500	3,800				象潟川	300	
			奈曽	7,490	7,490			2,190		閑	5,300	4,500			奈曽川	4,500		
川袋			11,030	11,030			4,830		川袋	6,200	5,300	象潟	3,500	川袋川	8,800			
地区計			35,100	35,100	0	9,000	5,900				32,000	27,200				27,200		
山形	山形県 北部	牛渡	26,500	10,000						箕輪	10,000	8,086						
		滝淵	35,100	11,500						榊川	11,500	9,296			月光川	22,760		
		洗沢	300	200						洗沢	200	160						
		高瀬	21,400	6,750						高瀬	6,750	5,458						
		日向	5,300	3,575						日向	3,575	2,860			日向川	2,860		
	地区計	88,600	32,025	0	0	0				32,025	25,860				25,620			
	山形 中部	立谷沢	700	426						清川	426	341						
		鮭川	2,700	1,045						最上	1,045	836						
		角川	300	200						古口	200	160						
		小国	1,800	426						長者原	426	341			最上川	3,284		
丹生		2,000	1,155						丹生	1,155	924							
富並		700	426						富並	426	341							
寒河江		1,500	426						寒河江	426	341							
地区計	9,700	4,105	0	0	0				4,105	3,284				3,284				
山形 南部	赤川	6,200	1,691						赤川	1,691	1,353			赤川	1,353			
	五十	2,300	0											五十川	0			
	庄内小国	700	0											庄内小国川	0			
	地区計	9,200	1,691	0	0	0				1,691	1,353	箕輪 榊川 高瀬	86 96 58	鶴岡	240			



注1:ふ化場及び稚魚供給場欄の( )は県立. 2:放流水系欄の は海中飼育等実施沿岸域.

海区	県	地区	捕獲場	捕獲数 (尾)	採卵数 (千粒)	海産卵数 (千粒)	県内移植卵数		県外移植 受給卵数 (千粒)	ふ化場	収容卵数 (千粒)	稚魚 生産数 (千尾)	稚魚移動		放流水系	稚魚 放流数 (千尾)					
							供給卵数 (千粒)	受給卵数 (千粒)					供給場	稚魚数 (千尾)							
日	新	下越	山北大川	12,400	1,478		1,300			山北大川	1,478	730			山北大川	730					
			勝木	5,200	1,898					勝木	1,898	1,444			勝木川	1,444					
			三面	48,000	10,956					三面	9,656	7,675			三面川	7,675					
			荒川	13,300	2,276					荒川	2,276	2,052			荒川	2,052					
			胎内	800	810					胎内	810	494			胎内川	494					
			加治	3,700	3,122					加治	3,122	2,280			加治川	2,280					
			阿賀野	20,400	3,769					500	阿賀野	3,269	2,784			阿賀野川	2,784				
			小阿賀野																		
			信濃	3,600	2,819					500	信濃	2,319	2,341			信濃川	2,341				
			地区計	107,400	27,128	0				2,300	0		24,828	19,800			19,800				
日	新	中越	能代	5,000	989		1,000	100		能代	989	672			信濃川	7,135					
			加茂	7,800	1,452					加茂	1,552	668									
			五十嵐	7,000	2,100					五十嵐	3,100	1,843									
			大河津分水	600	605					寺泊	605	532									
			魚野	3,700	3,500					100	雲洞	3,500					3,040				
										400	浦佐	400					380				
			谷根	12,900	2,598					300	中魚沼	400					380				
											柏崎	2,298					1,661				
			地区計	37,000	11,244	0				400	1,400	200					12,444	8,796		8,796	
			日	新	湯	佐渡														1,300	
															貝喰川	1,140					
地区計	0	0				0	0	1,300		1,300	1,140		1,140								
上越	桑取	7,900				775		300			桑取	775	662			桑取川	662				
	名立	20,500				3,470					名立	3,170	2,053			名立川	2,053				
	能生	15,400				2,805					能生	2,505	1,786			能生川	1,786				
	早川	5,000				3,980					600			姫川	4,580	3,382			早川	3,382	
	海川																海川			海川	
	姫川																姫川			姫川	
田海	1,600	1,117								青海	1,117	676			田海川	676					
地区計	50,400	12,147	0	600	600		12,147	8,559		8,559											
日	新	富山	小川	10,000	2,400				200	小川	2,200	1,300			小川	1,300					
			黒部	15,000	6,120					黒部	6,120	4,957			黒部川	4,957					
			片貝	15,000	2,600					片貝	2,600	1,700			片貝川	1,700					
			早月	17,500	3,200					早月	3,200	2,200			早月川	2,200					
			常願寺	20,000	4,000								神通	4,000	2,520			神通川	2,520		
			神通																		
			井田																		
			熊野	50,000	9,600								500	庄川	9,100	6,800			庄川	6,800	
			小矢部											5,200	1,600		小矢部	1,600	1,285		
			地区計	132,700	29,520	0				0	0	700	28,820	20,762		20,762					
日	新	石川	外浦	7,000	5,000					(美川)	5,000	3,500			手取川	3,500					
			地区計	7,000	5,000	0	0	0		5,000	3,500		3,500								
海区計				499,510	179,260	4,000	12,300	27,500	500		197,960	157,254			157,254						
本州計				1,702,910	984,538	11,800	92,870	92,870	500		995,838	800,286			800,286						

\*庄川の県外移植先は京都府と兵庫県

# サクラマス



本州におけるサクラマス(そ上系 + 池産系)人工ふ化放流計画表(海区・地区集計表)

海区	地区	捕獲数 (尾)	採卵数 (千粒)	県内移殖卵数		収容卵数 (千粒)	稚魚 生産数 (千尾)	稚魚 放流数 (千尾)	幼魚生産 移行数 (千尾)	幼魚 放流数 (千尾)
				供給卵数 (千粒)	受給卵数 (千粒)					
太平洋	青森太平洋	600	800			800	615	325	290	240
	津軽海峡								63	65
	陸奥湾	50	90			1,030	952	647	242	150
	岩手県北部	200	200			1,000	570		570	350
	宮古									
	山田・大槌									
	岩手県南部									
	気仙沼									
	石巻									
	塩釜									
	福島県北部									
福島県中部										
福島県南部										
茨城										
	小計	850	1,090			2,830	2,137	972	1,165	805
日本海	青森日本海	50	310			370	316	100	216	200
	秋田県北部	49	90			315	207	160	47	38
	秋田県中部									
	秋田県南部	115	155			155	118	110	8	
	山形県北部					1,500	1,041	36	531	
	山形県中部	90	200		134	334	255	289	303	67
	山形県南部	60	134	134				137		135
	下越	1,900	600			3,150	2,042	2,042		
	中越	200	100			700	461.9	461.9		
	佐渡									
	上越									
富山	390	449			1,806	1,429	761	668	488	
内浦										
外浦										
	小計	2,854	2,038	134	134	8,330	5,870	4,097	1,773	928
本州計		3,704	3,128	134	134	11,160	8,007	5,069	2,938	1,733

本州におけるサクラマス(そ上系 + 池産系)人工ふ化放流計画表(県・地区集計表)

県	地区	捕獲数 (尾)	採卵数 (千粒)	県内移殖卵数		収容卵数 (千粒)	稚魚 生産数 (千尾)	稚魚 放流数 (千尾)	幼魚生産 移行数 (千尾)	幼魚 放流数 (千尾)
				供給卵数 (千粒)	受給卵数 (千粒)					
青森	青森太平洋 津軽海峡	600	800			800	615	325	290	240
	陸奥湾	50	90			1,030	952	647	242	150
	青森日本海	50	310			370	316	100	216	200
	小計	700	1,200			2,200	1,883	1,072	811	655
	岩手	岩手県北部 宮古 山田・大槌 岩手県南部 石巻	200	200			1,000	570		570
岩手	小計	200	200			1,000	570		570	350
	宮城	気仙沼 石巻 塩釜								
宮城	小計									
	福島	塩釜 福島県北部 福島県中部 福島県南部								
福島	小計									
茨城	茨城									
秋田	秋田県北部	49	90			315	207	160	47	38
	秋田県中部									
	秋田県南部	115	155			155	118	110	8	
	小計	164	245			470	325	270	55	38
山形	山形県北部					1,500	1,041	36	531	
	山形県中部	90	200		134	334	255	289	303	67
	山形県南部	60	134	134				137		135
	小計	150	334	134	134	1,834	1,296	462	834	202
新潟	下越	1,900	600			3,150	2,042	2,042		
	中越	200	100			700	461.9	461.9		
	佐渡 上越									
	小計	2,100	700			3,850	2,504	2,504		
富山	富山	390	449			1,806	1,429	761	668	488
石川	内浦 外浦									
	小計									
本州計		3,704	3,128	134	134	11,160	8,007	5,069	2,938	1,733

# 本州におけるサクラマス(そ上系)稚魚人工ふ化放流計画表

注:ふ化場,稚魚供給場及び幼魚生産場欄の( )は県立.

海 区	県	地 区	捕獲場	捕獲数 (尾)	採卵数 (千粒)	海産卵数 (千粒)	県内移植卵数		ふ化場	収容卵数 (千粒)	稚魚 生産数 (千尾)	稚魚移動		放流水系	稚魚 放流数 (千尾)	幼魚 生産場	幼魚生産 移行数 (千尾)	
							供給卵数 (千粒)	受給卵数 (千粒)				供給場	稚魚数 (千尾)					
太 平 洋	青 森	青森 太平洋	東通老部	450	500				東通老部	500	390			東通老部川	50	東通老部	190	
			奥入瀬	150	300				奥入瀬	300	225			奥入瀬川	50	奥入瀬	100	
												東通老部 奥入瀬	150 75	*奥内河川	225			
		地区計	600	800		0	0		800	615					325		290	
		陸奥湾	川内	50	90				川内さくら	90	72			川内川	50	川内さくら	22	
	地区計	50	90		0	0		90	72					50		22		
	岩 手	岩手県 北部	安家	200	200				安家	200	170					安家	170	
			地区計	200	200		0	0		200	170					0	170	
	海 区	計		850	1,090		0	0		1,090	857					375	482	
	日 本 海	青 森	青森 日本海	追良瀬	50	90	220			追良瀬	310	262			追良瀬川	70	追良瀬	129
青森赤石									青森赤石			追良瀬	63		青森赤石	63		
地区計			50	90	220	0	0		310	262				70		192		
秋 田		秋田県 北部	阿仁	40	70				阿仁	70	50							
			常磐	2	5													
			藤琴	2	5				藤琴	20	12			米代川	45	(水産振興 センター)	2	
			小猿部	5	10													
		地区計	49	90		0	0		90	62					45	17		
田		秋田県 南部	岩見川	30	20				雄勝	20	14							
			玉川	10	15				大仙市営	90	70			雄物川	80	雄勝	4	
			玉川(角館)	45	75													
			石沢	30	45				石沢	45	34			子吉川	30	石沢	4	
地区計		115	155					155	118					110	8			
山 形		山形県 中部	月布 富並 寒河江 最上	90	200			134	(古寺)	334	255				最上川	153		
			地区計	90	200		0	134		334	255				153		0	
		山形県 南部	赤川	60	134			134				(古寺)	102	赤川	102		0	
地区計		60	134			134								102		0		
新 潟		下 越	三面	900	200				三面	200	100				三面川	100		
			荒川	700	200				荒川	200	100				荒川	100		
	阿賀野		300	200				阿賀野	200	100				阿賀野川	100			
	地区計	1,900	600		0	0		600	300					300		0		
	中 越	魚野	200	100				雲洞	100	50			信濃川	50				
地区計	200	100		0	0		100	50					50		0			
富 山	富 山	黒部川	100	148				黒部	148	106					黒部	106		
		神通	237	220				神通	220	200			神通川	50	神通	175		
		井田	37	67				婦負	67	25								
		庄川	16	14				庄川	14	12					庄川	12		
	地区計	390	449		0	0		449	343					50	293			
海 区	計		2,854	1,818	220	134	134		2,038	1,390				880	510			
本 州	計		3,704	2,908	220	134	134		3,128	2,247				1,255	992			

\* 新井田川、野牛川、小老部川を予定

# 本州におけるサクラマス(そ上系)幼魚人工ふ化放流計画表

注: 幼魚生産場及び幼魚供給場欄の( )は県立.

海 区	県 区	地 区	幼魚生産場	稚魚 収容数 (千尾)	幼魚 生産数 (千尾)	幼魚移動		放流水系	幼魚放流数 (千尾)		
						供給場	幼魚数 (千尾)		0*秋	1*春	計
太 平 洋	青 森	青森 太平洋	東通老部	190	150			東通老部川	50	100	150
			奥入瀬	100	80			奥入瀬川	80		80
		地区計	290	230				130	100	230	
	陸奥湾	川内さくら	23.5	10	(-10)*						
			地区計	23.5	10			0	0	0	
	岩 手	岩手県 北部	安家	170	170	(-20)*		安家川	100	50	150
			地区計	170	170			100	50	150	
海 区	計		483.5	410			230	150	380		
日 本 海	青 森	青森 日本海	追良瀬	173	145	(-10)*		追良瀬川	35	100	135
			青森赤石	63	50			青森赤石	50		50
		地区計	236	195			85	100	185		
	秋 田	秋田県 北部	(水産振興セン ター)	29	13			米代川	6	7	13
			地区計	29	13			6	7	13	
	富 山	富 山	黒部	106	90			黒部川	90		90
			神通ます	175	150			神通川	150		150
庄川			12	12	(-12)*						
地区計	293	252			240	0	240				
海 区	計		558.0	460			331	107	438		
本 州	計		1,041.5	870			561	257	818		

\*親魚候補等へ供給.

本州におけるサクラマス(池産系)稚魚人工ふ化放流計画表

注:採卵場,ふ化場,稚魚供給場及び幼魚生産場欄の( )は県立.

海 区	県	地 区	採卵場	ふ化場	収容卵数 (千粒)	稚魚 生産数 (千尾)	稚魚移動		放流水系	稚魚 放流数 (千尾)	幼魚 生産場	幼魚生産 移行数 (千尾)	
							供給場	稚魚数 (千尾)					
太 平 洋	青 森	陸奥湾	川内	川内さくら	940	880			川内川	200	川内さくら	220	
							川内さくら	397	県内河川*	397			
	地区計				940	880				597		220	
	津軽 海峡						川内さくら	63			大畑	63	
地区計											63		
岩 手	岩手県 北部	安家	安家	安家	800	400					安家	400	
			地区計				800	400			0		400
海 区 計					1,740	1,280	0	0	0	597	0	683	
日 本 海	青 森	青森 日本海	追良瀬	追良瀬	60	54			追良瀬川	30	追良瀬	24	
			地区計				60	54			30		24
	秋 田	秋田県 北部	(水産振興 センター)	(水産振興 センター)	阿仁	15	10	阿仁	20	米代川	115	(水産振興 センター)	30
				阿仁	80	50							
				藤琴	35	25							
				堀部	65	40							
				金谷	30	20							
	地区計				225	145				115		30	
	山 形	山形県 北部	内水面水産 センター	内水面水産 センター	内水面水産 センター	1,500	1,041			月光川	22	内水面水産 センター	531
								内水面水産 センター	14	日向川	14		
		地区計				1,500	1,041				36		531
		山形県 中部						内水面水産 センター	439	最上川	136	(古寺)	303
地区計				0	0				136		303		
山 形 南 部							内水面水産 センター	16	五十川	16			
							内水面水産 センター	19	庄内小国川	19			
地区計				0	0				35		0		
新 潟	下 越	荒川	山北大川	山北大川	160	131.5			山北大川	131.5			
			荒川	荒川	780	429.7			荒川	429.7			
			胎内	胎内	50	30.0			胎内川	30			
			加治川	加治	500	273.8			加治川	273.8			
			阿賀野	阿賀野	300	150.0			阿賀野川	150			
			三面	三面	760	727.0			三面川	727			
	地区計				2,550	1,742				1,742		0	
	中 越	荒川・雲洞	加茂	加茂	加茂	70	55.0			信濃川	411.9		
				雲洞	雲洞	210	116.0						
				五十嵐	五十嵐	70	57.4						
中魚沼				中魚沼	250	183.5							
地区計				600	411.9				411.9		0		
富 山	富 山	(水試)	神通ます	神通	143	100					神通ます	80	
			神通	神通	418	230							
							神通ます	20			神通河川	250	
			庄川	庄川	796	756			庄川	711	庄川	45	
地区計				1,357	1,086				711		375		
海 区 計					6,292	4,480				3,217		1,263	
本 州 計					8,032	5,760				3,814		1,946	

\* 増川川、合子沢川、小湊川、盛田川、清水川、野辺地川、田名部川、目滝川、七戸川、蟹田川、易国間川、大畑川、今別川を予定



# 本州におけるサクラマス(池産系)幼魚人工ふ化放流計画表

注: 幼魚生産場及び幼魚供給場欄の( )は県立.

海 区	県 区	地 区	幼魚生産場	稚魚 収容数 (千尾)	幼魚 生産数 (千尾)	幼魚移動		放流水系	幼魚放流数 (千尾)			
						供給場	幼魚数 (千尾)		0 <sup>+</sup> 秋	1 <sup>+</sup> 春	計	
太 平 洋	青 森	青森 太平洋	東通老部			川内さくら	10	東通老部川	0	10	10	
		地区計							0	10	10	
		津軽 海峡	大畑	63	50	川内さくら	15	大畑川	50	15	65	
		地区計		63	50				50	15	65	
		陸奥湾	川内さくら	220	175			川内川	50	100	150	
	地区計		220	175				50	100	150		
	岩 手	岩手県 北部	安家	280	280	(-80)*			200	0	200	
		地区計		280	280				200	0	200	
	海区計				563	505				300	125	425
	日 本 海	青 森	青森 日本海	追良瀬	20	15			追良瀬川	15	0	15
地区計			20	15				15	0	15		
秋 田		秋田県 北部	(水産振興 センター)	46	25			米代川	12	13	25	
		地区計		46	25				12	13	25	
山 形		山形県 北部	内水面水産 センター	156	70	(-70)*					0	
		地区計		156	70				0	0	0	
		山形県 中部	(古寺)	303	202			最上川	10	57	67	
地区計		303	202				10	57	67			
山 形		山形県 南部				(古寺)	84	赤川	0	84	84	
						(古寺)	16	庄内小国川	0	16	16	
					(古寺)	35	五十川	0	35	35		
地区計		0	0				0	135	135			
富 山	富 山	神通 神通ます 神通河川	330	213			神通川	213	0	213		
		庄川	45	45	(-10)*		庄川	20	15	35		
		地区計		375.0	258				233	15	248	
海区計				900.0	570				270	220	490	
本州計				1,463.0	1,075				570	345	915	


富山県0<sup>+</sup>夏放流は0<sup>+</sup>秋放流として扱った。

\*親魚候補等へ供給。

## 増殖河川とふ化場マップ



# 北海道 オホーツク海区

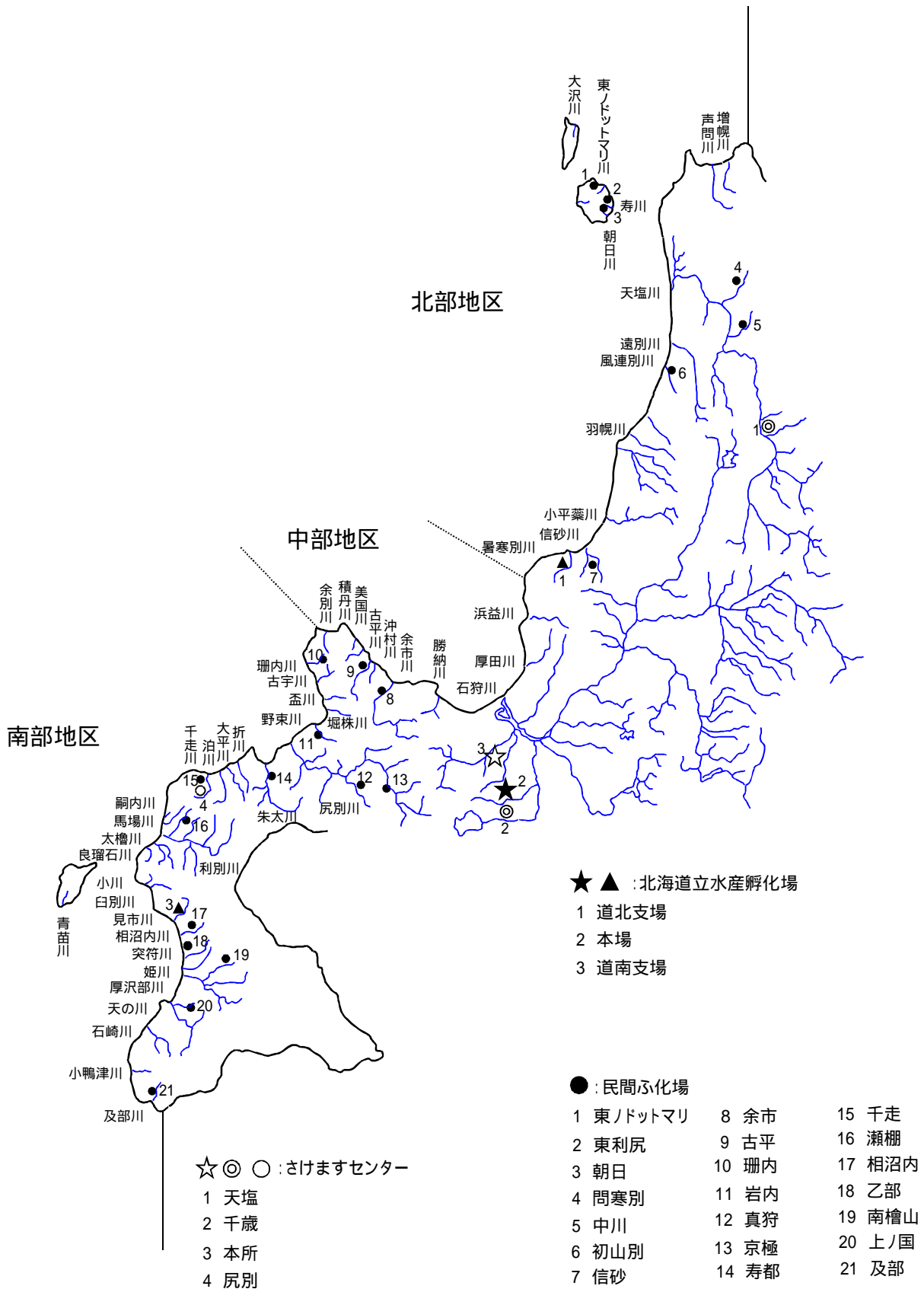


◎ ○ : さけますセンター

● : 民間ふ化場

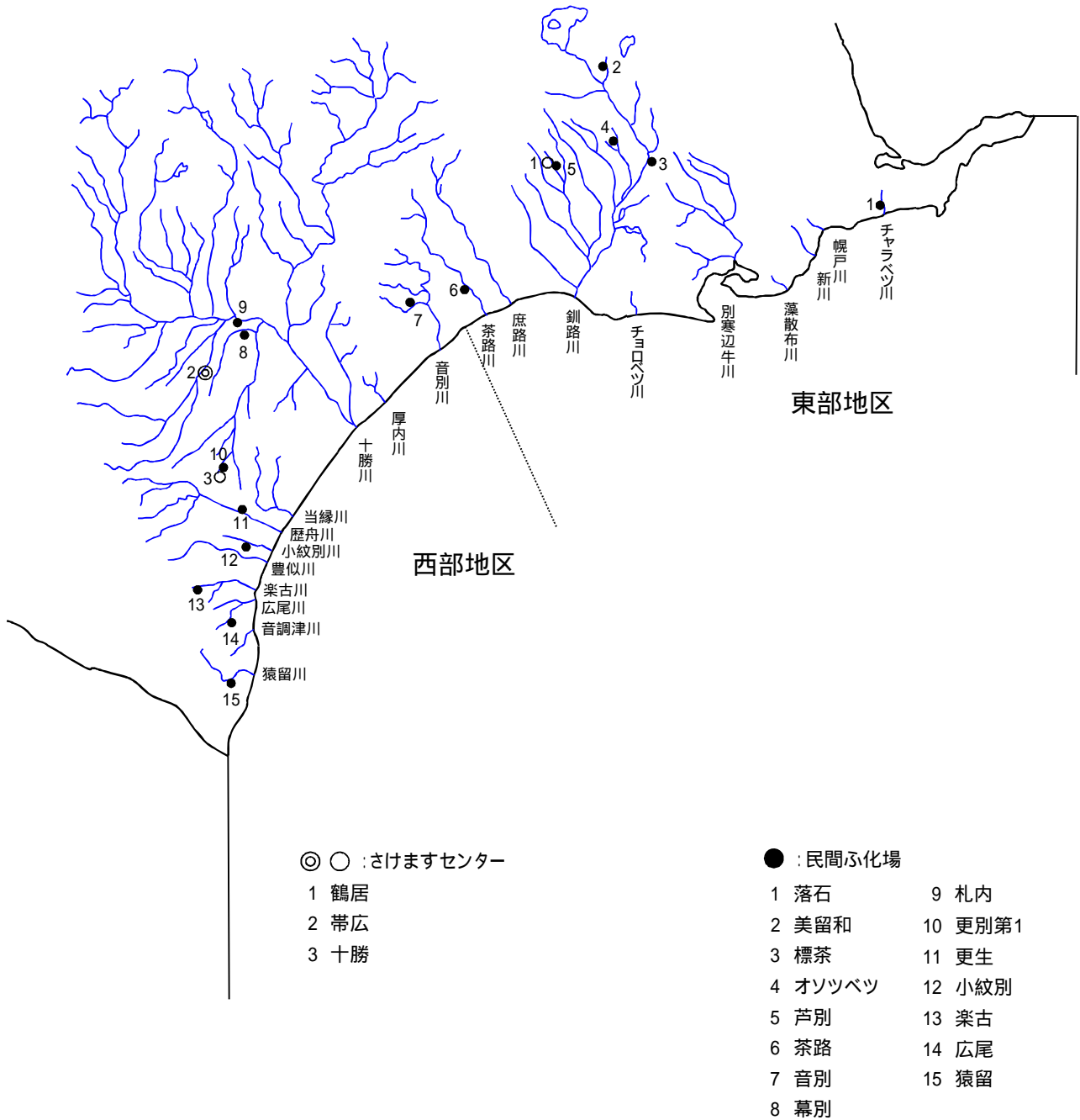
- |       |         |          |
|-------|---------|----------|
| 1 斜里  | 12 相生   | 23 興部    |
| 2 北見  | 13 バイラギ | 24 幌内    |
| 3 徳志別 | 14 能取   | 25 ケモマナイ |
|       | 15 常呂   | 26 歌登    |
|       | 16 日吉   | 27 問牧    |
|       | 17 置戸   | 28 新頓別   |
|       | 18 湧別5線 | 29 頓別    |
|       | 19 湧別   | 30 鬼河原   |
|       | 20 丸瀬布  | 31 中頓別   |
|       | 21 渚滑   | 32 鬼志別   |
|       | 22 ウツ   |          |

# 北海道 日本海区

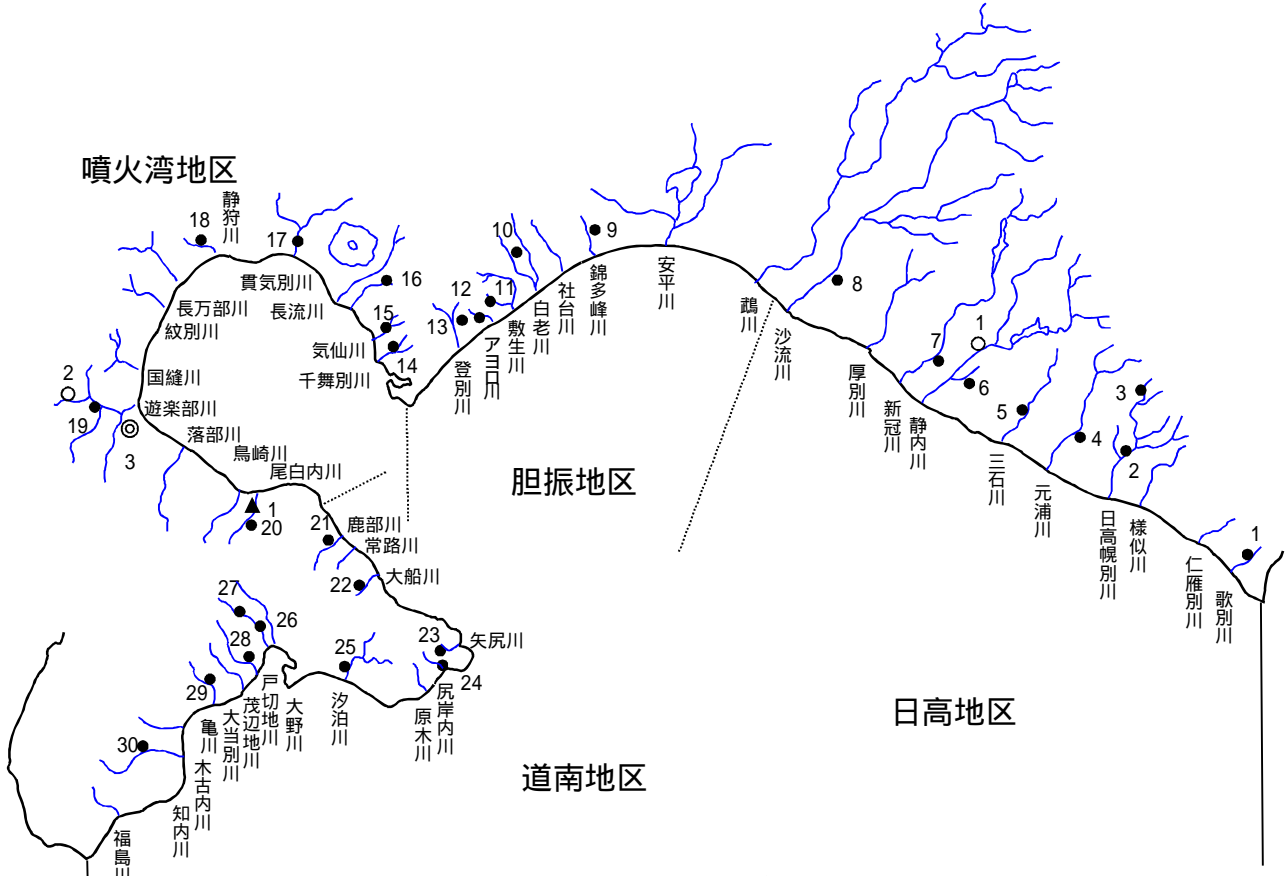




# 北海道 えりも以東海区



# 北海道 へりも以西海区



▲ : 北海道立水産孵化場

1 森試験池

◎ ○ : さけますセンター

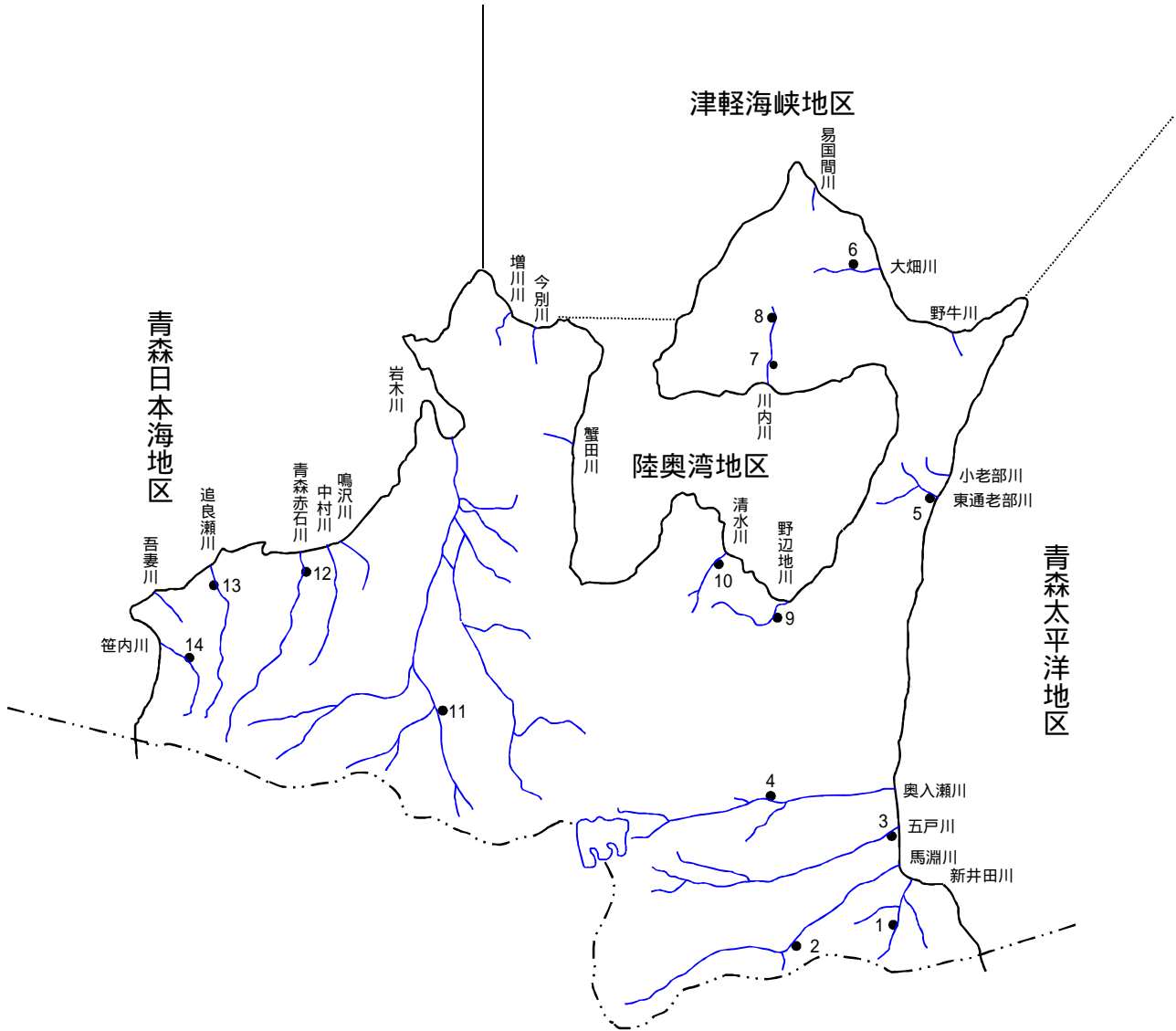
- 1 静内
- 2 八雲
- 3 渡島

● : 民間ふ化場

- |        |        |         |
|--------|--------|---------|
| 1 歌別   | 11 敷生  | 21 鹿部   |
| 2 日高幌別 | 12 アヨロ | 22 大船   |
| 3 日高春別 | 13 登別  | 23 榎法華  |
| 4 元浦   | 14 千舞別 | 24 尻岸内  |
| 5 三石   | 15 気仙  | 25 汐泊   |
| 6 豊畑   | 16 関内  | 26 上磯   |
| 7 新冠   | 17 貴気別 | 27 上磯中野 |
| 8 沙流   | 18 長万部 | 28 茂辺地  |
| 9 錦多峰  | 19 遊楽部 | 29 亀川   |
| 10 白老  | 20 尾白内 | 30 知内   |



# 青森県



● : 民間浄化場

- |         |         |
|---------|---------|
| 1 新井田   | 11 岩木   |
| 2 馬淵    | 12 青森赤石 |
| 3 五戸    | 13 追良瀬  |
| 4 奥入瀬   | 14 笹内   |
| 5 東通老部  |         |
| 6 大畑    |         |
| 7 川内    |         |
| 8 川内さくら |         |
| 9 野辺地   |         |
| 10 清水   |         |

# 岩手県

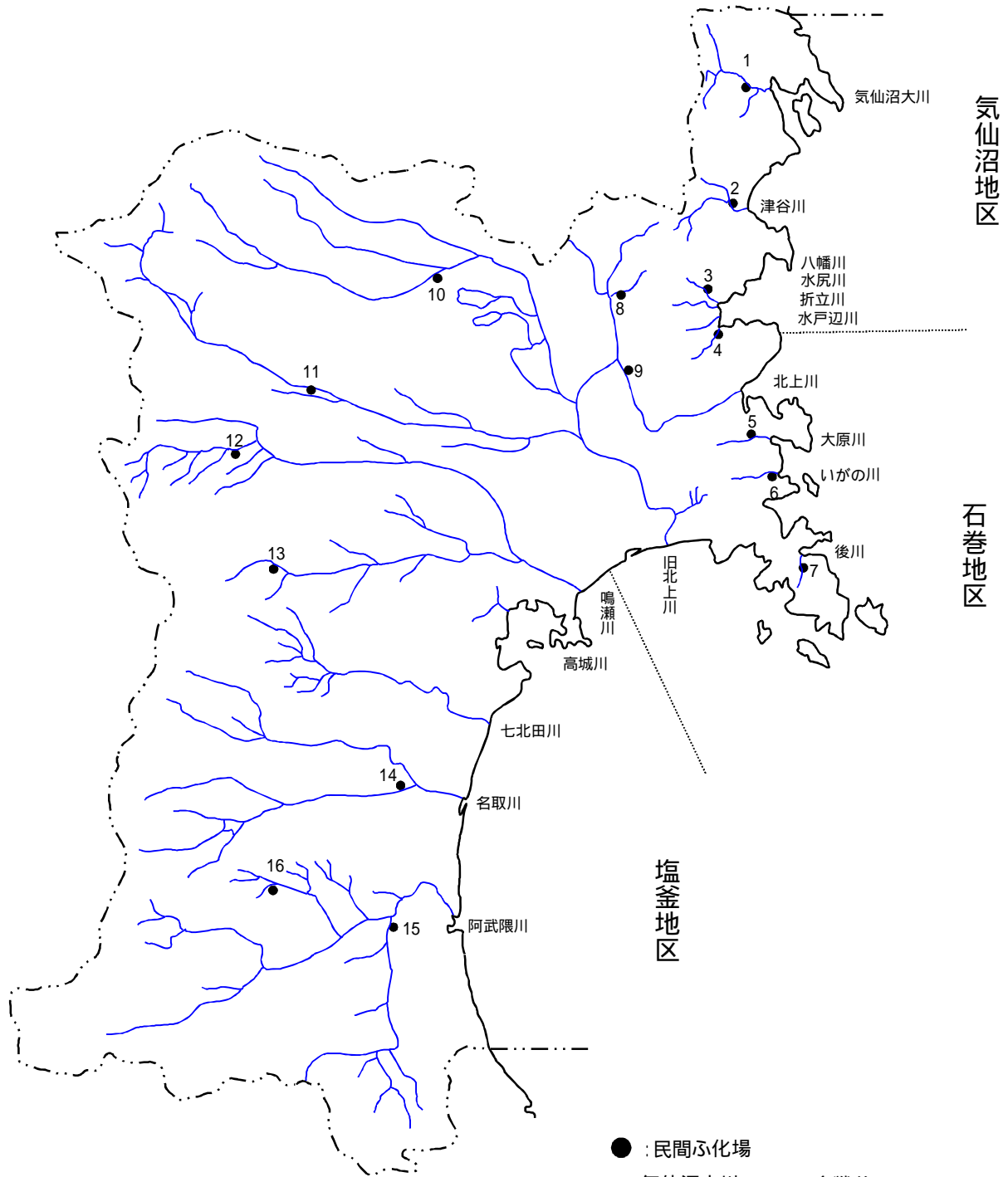


▲ : 県立施設  
1 県北

● : 民間ふ化場

- |        |        |       |        |       |
|--------|--------|-------|--------|-------|
| 1 川尻   | 11 田老  | 21 甲子 | 31 彦部  | 41 砂鉄 |
| 2 有家   | 12 閉伊  | 22 片岸 | 32 葛丸  |       |
| 3 高家   | 13 津軽石 | 23 熊野 | 33 稗貫  |       |
| 4 岩手久慈 | 14 重茂  | 24 吉浜 | 34 猿ヶ石 |       |
| 5 宇部   | 15 大沢  | 25 浦浜 | 35 豊沢  |       |
| 6 安家   | 16 関口  | 26 綾里 | 36 飯豊  |       |
| 7 普代   | 17 織笠  | 27 盛川 | 37 和賀  |       |
| 8 明戸   | 18 大槌  | 28 気仙 | 38 胆沢  |       |
| 9 小本   | 19 小槌  | 29 雫石 | 39 衣川  |       |
| 10 摂待  | 20 鶴住居 | 30 築川 | 40 磐井  |       |

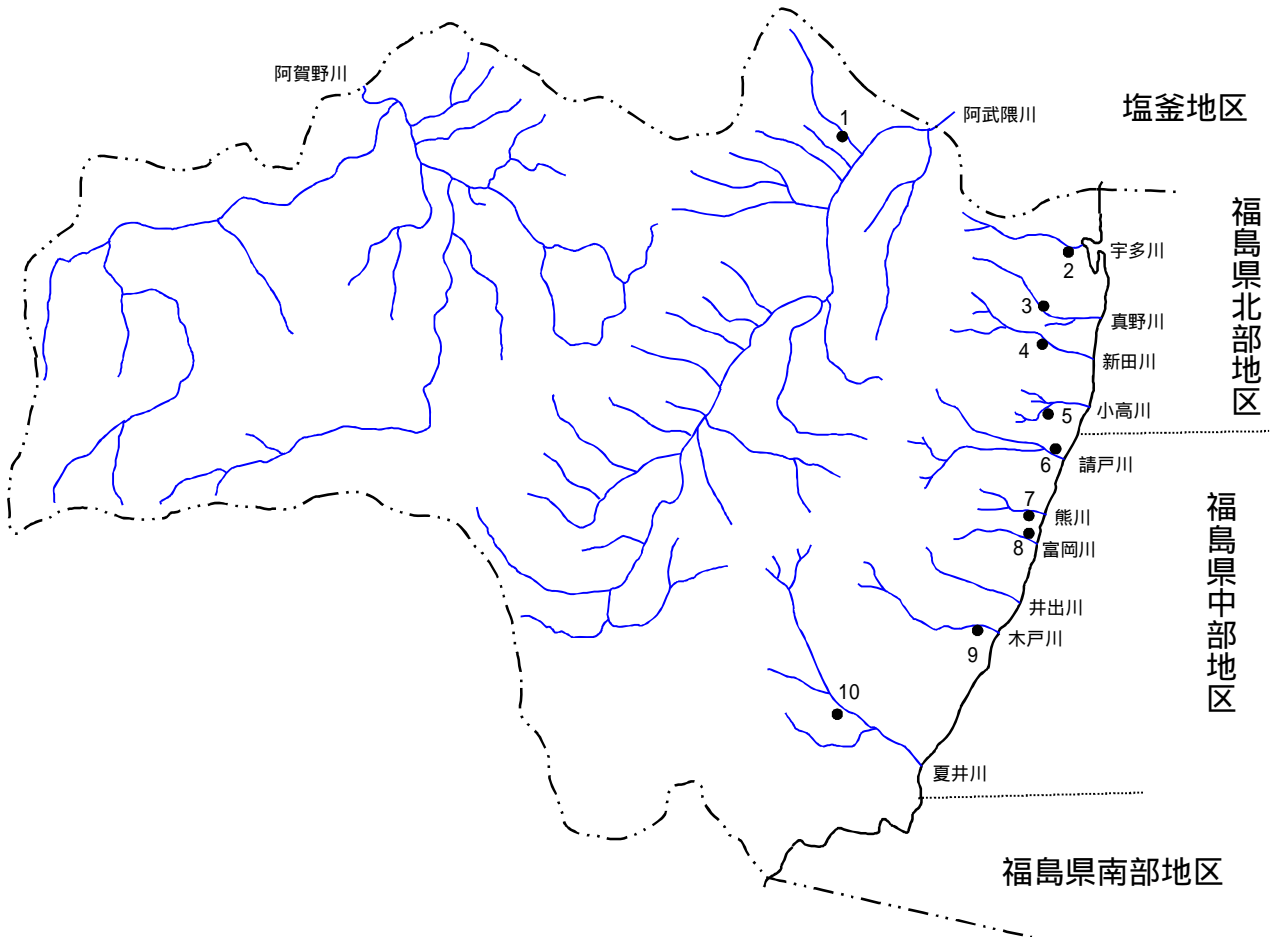
# 宮城県



● : 民間浄化場

- |         |       |
|---------|-------|
| 1 気仙沼大川 | 9 合戦谷 |
| 2 本吉町   | 10 築館 |
| 3 南三陸町  | 11 江合 |
| 4 水戸辺   | 12 石神 |
| 5 大原    | 13 沢渡 |
| 6 女川町   | 14 郡山 |
| 7 後川    | 15 亘理 |
| 8 大嶺    | 16 白石 |

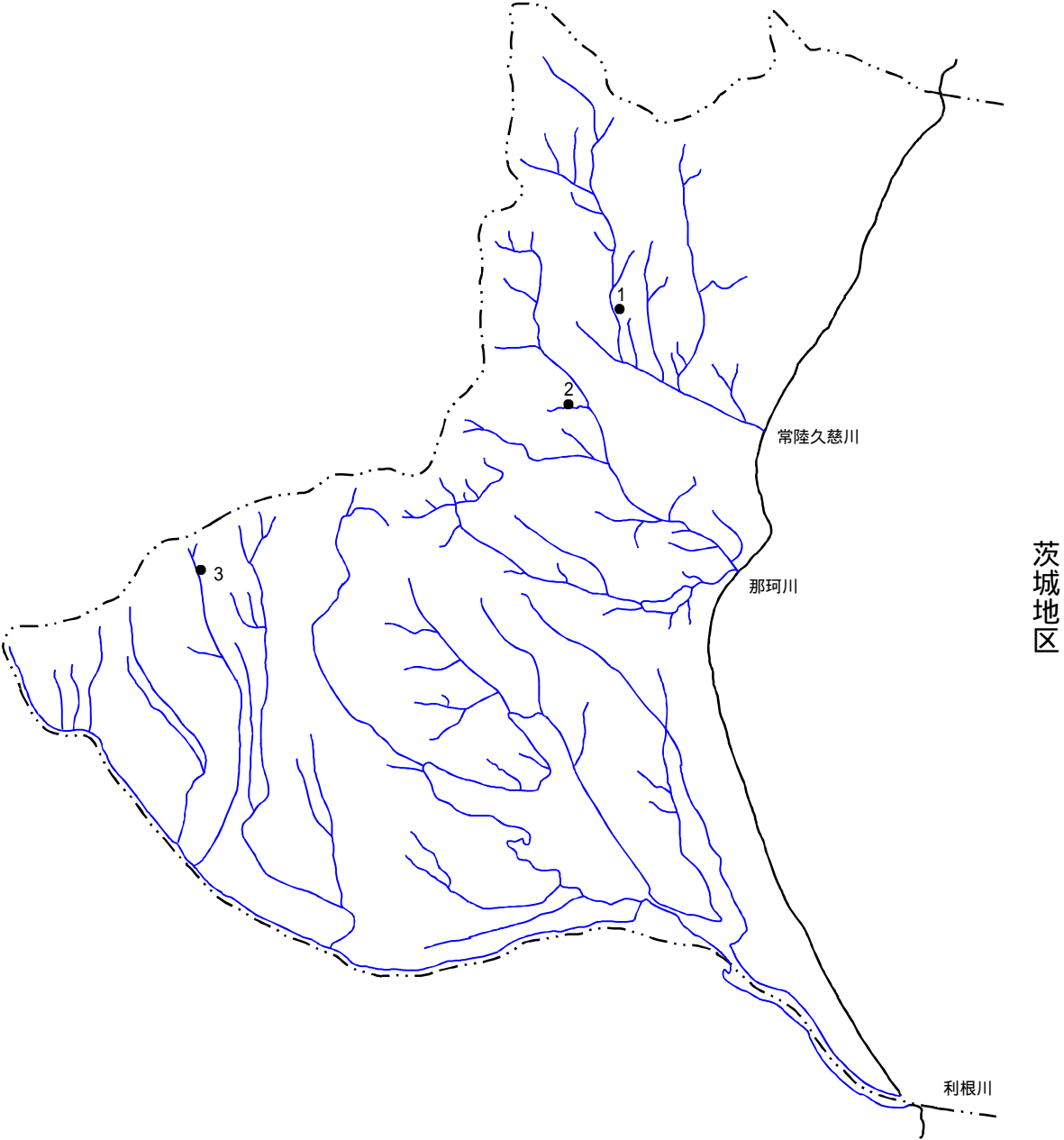
# 福島県



● : 民間浄化場

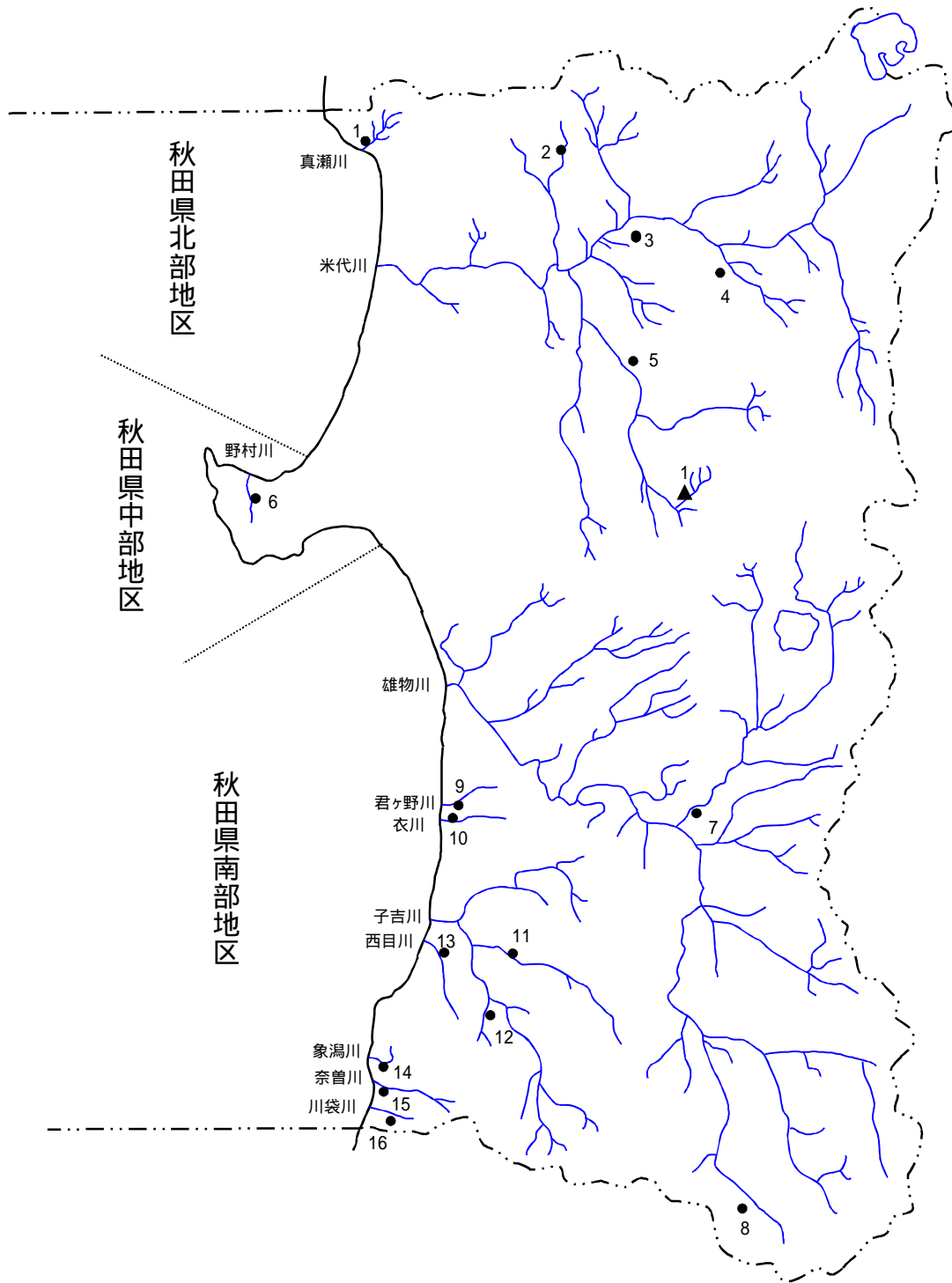
- |       |       |
|-------|-------|
| 1 阿武隈 | 6 泉田  |
| 2 宇多  | 7 熊川  |
| 3 真野  | 8 富岡  |
| 4 新田  | 9 木戸  |
| 5 小高  | 10 夏井 |

茨城県



- : 民間処理場
- 1 常陸久慈
- 2 那珂
- 3 鬼怒小貝

# 秋田県



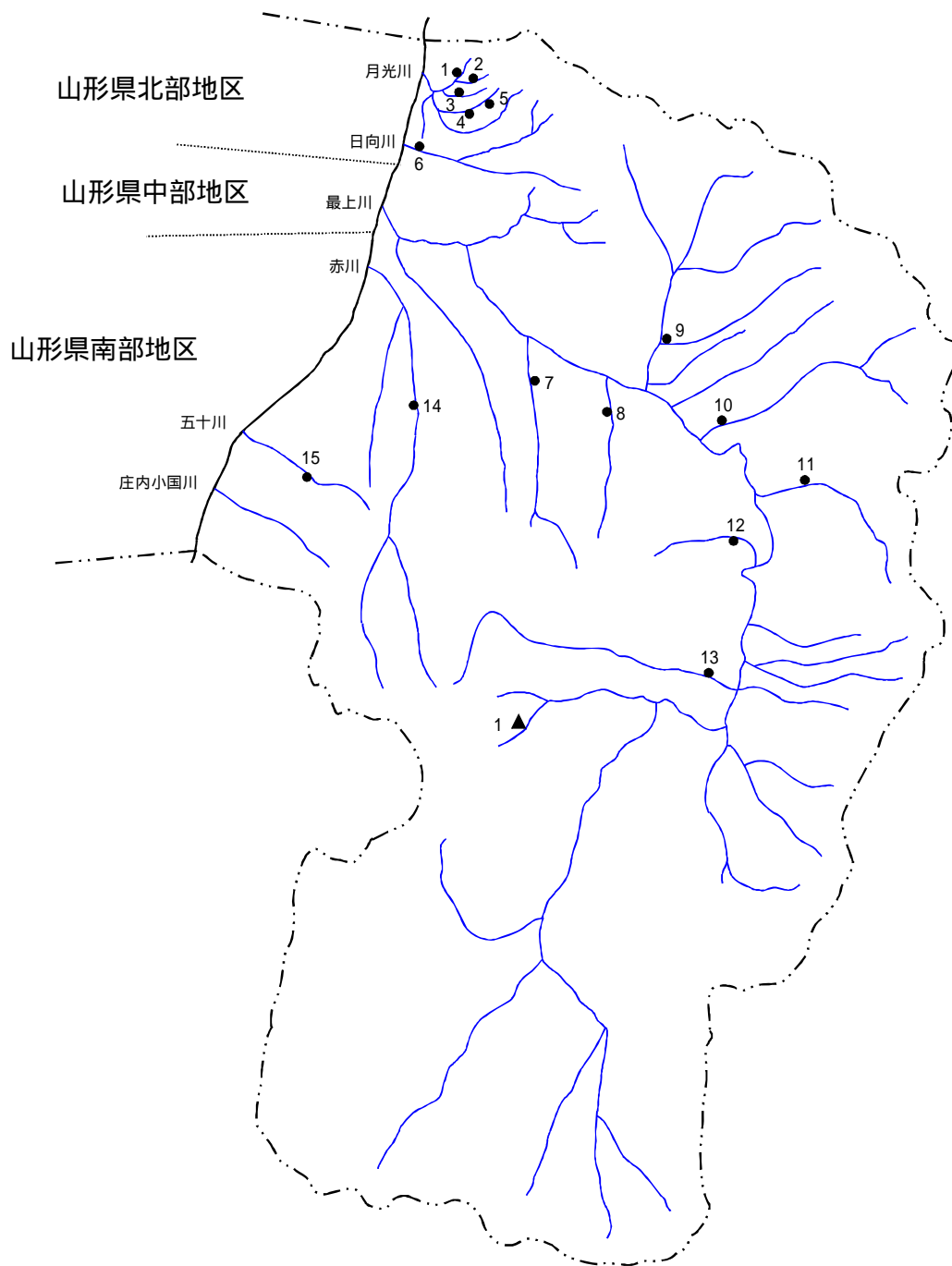
▲ : 県立施設

1 水産振興センター

● : 民間ふ化場

- |      |        |       |
|------|--------|-------|
| 1 真瀬 | 7 大仙市営 | 12 鮎川 |
| 2 藤琴 | 8 雄勝   | 13 西目 |
| 3 堀部 | 9 君ヶ野  | 14 象潟 |
| 4 金谷 | 10 衣川  | 15 関  |
| 5 阿仁 | 11 石沢  | 16 川袋 |
| 6 野村 |        |       |

# 山形県

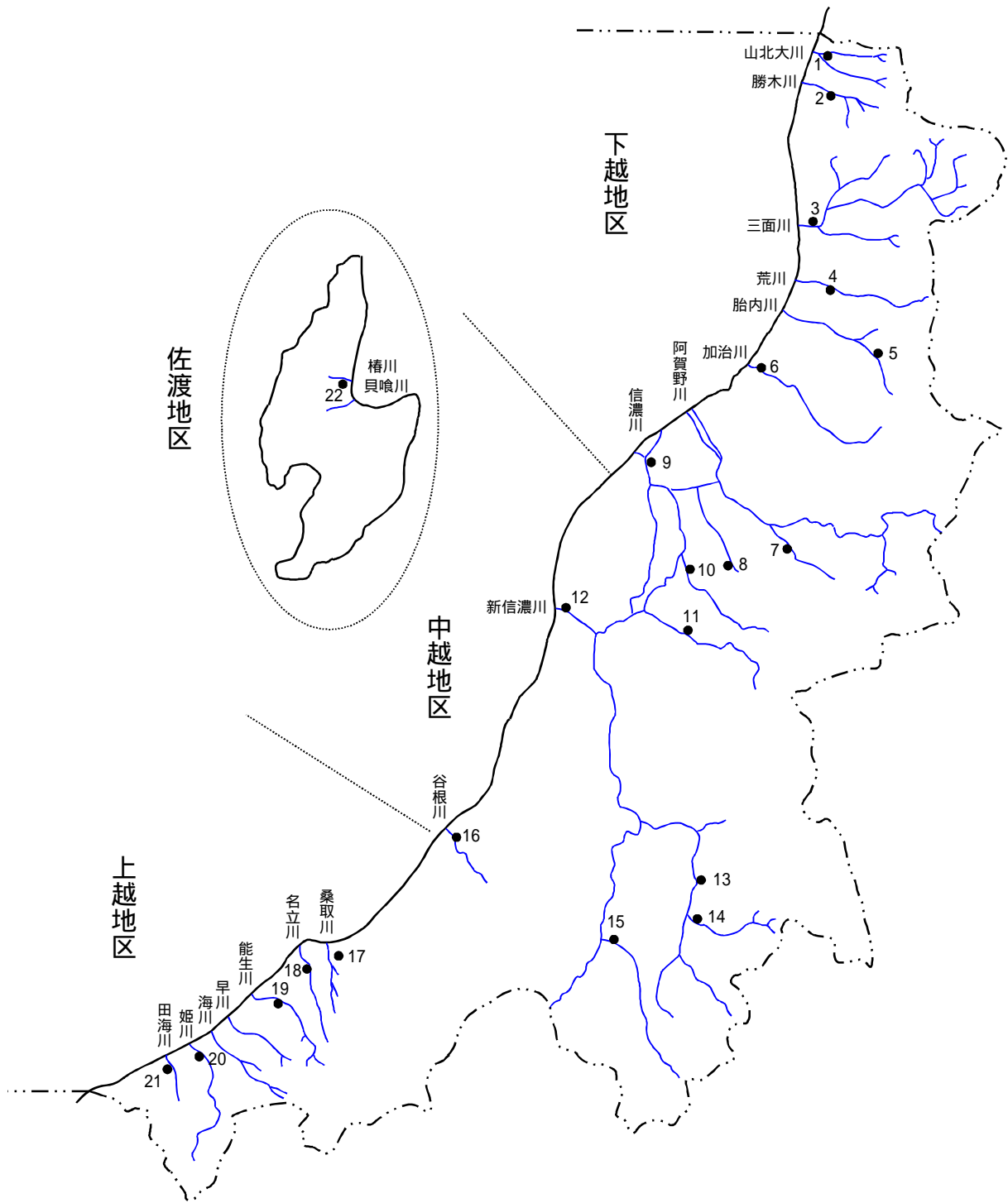


▲ : 県立施設  
1 古寺

● : 民間ふ化場

- |             |        |        |
|-------------|--------|--------|
| 1 箕輪        | 6 日向   | 11 丹生  |
| 2 榭川        | 7 清川   | 12 富並  |
| 3 洗沢        | 8 古口   | 13 寒河江 |
| 4 高瀬        | 9 最上   | 14 赤川  |
| 5 内水面水産センター | 10 長者原 | 15 五十  |

# 新潟県

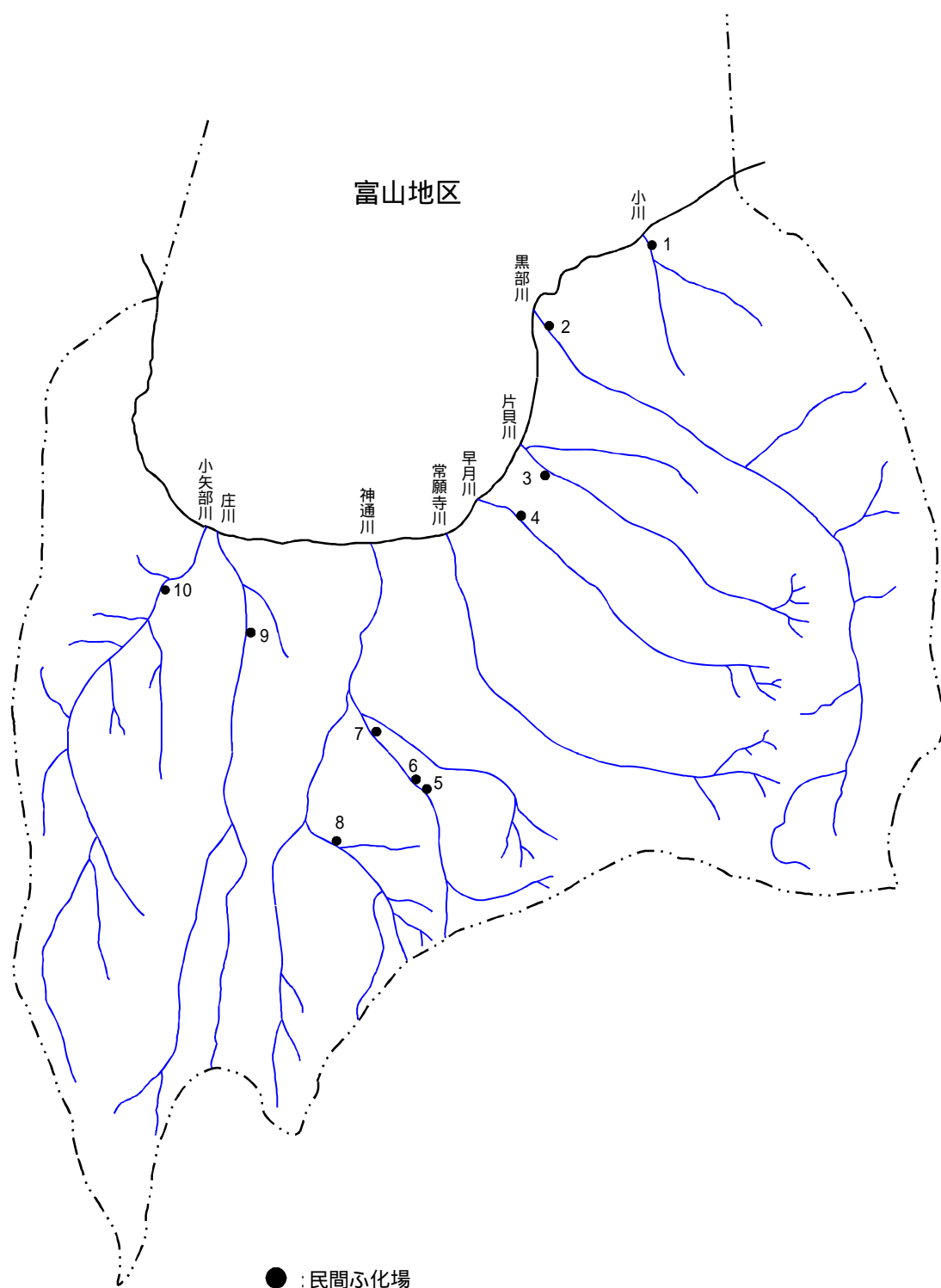


● : 民間浄化場

- |        |       |        |       |       |
|--------|-------|--------|-------|-------|
| 1 山北大川 | 6 加治  | 11 五十嵐 | 16 柏崎 | 21 青海 |
| 2 勝木   | 7 阿賀野 | 12 寺泊  | 17 桑取 | 22 両津 |
| 3 三面   | 8 能代  | 13 浦佐  | 18 名立 |       |
| 4 荒川   | 9 信濃  | 14 雲洞  | 19 能生 |       |
| 5 胎内   | 10 加茂 | 15 中魚沼 | 20 姫川 |       |



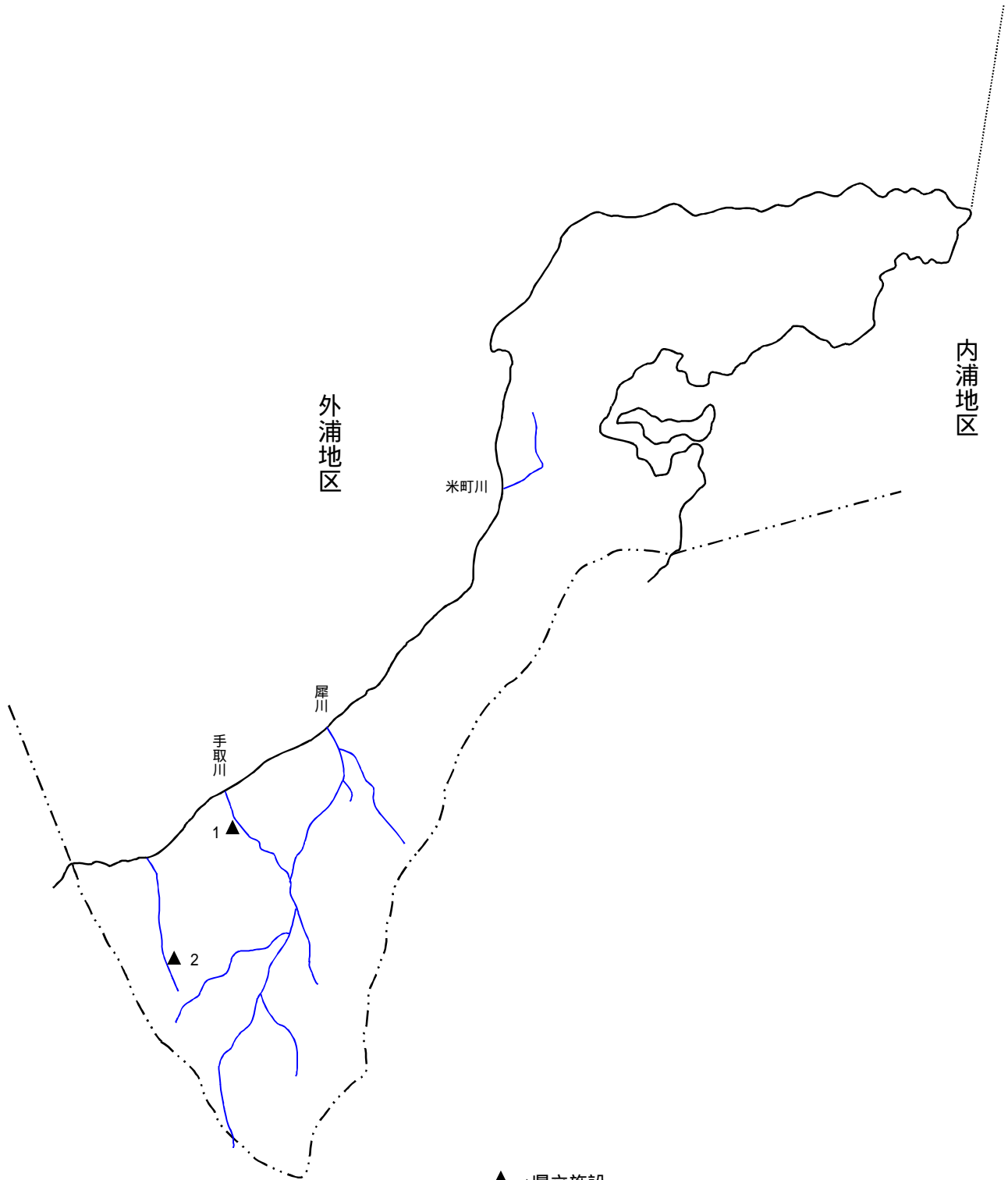
# 富山県



● : 民間ふ化場

- |        |        |
|--------|--------|
| 1 小川   | 6 神通   |
| 2 黒部   | 7 神通ます |
| 3 片貝   | 8 婦負   |
| 4 早月   | 9 庄川   |
| 5 神通河川 | 10 小矢部 |

# 石川県



- ▲ : 県立施設  
1 美川  
2 内水面水産センター