

さけ・ます人工ふ化放流計画集録

(平成18年度)

独立行政法人

水産総合研究センター さけますセンター

発行にあたって

本集録は、平成18年度における溯河性さけ・ます人工ふ化放流計画について、独立行政法人水産総合研究センターさけますセンターが実施すべき計画（水産資源保護法第20条第1項の規定に基づき農林水産大臣が定め、同条第3項の規定に基づき水産政策審議会に諮問し承認されたもの）と、各道県が策定した計画を積み上げ、さけ類及びます類の適正な資源管理に資するための資料として取りまとめたものである。

目 次

北海道におけるさけ・ます人工ふ化放流計画	1
・北海道における海区・地区及び沿岸域の区分表	3
・北海道におけるさけ・ます人工ふ化放流事業実施体制	4
・北海道におけるさけ・ます人工ふ化放流計画総括表	9
・サケ	11
・カラフトマス	21
・サクラマス	27
・ベニザケ	35
本州におけるさけ・ます人工ふ化放流計画	39
・本州における海区・地区及び沿岸域の区分表	41
・本州におけるさけ・ます人工ふ化放流事業実施体制	43
・本州におけるさけ・ます人工ふ化放流計画総括表	46
・サケ	47
・サクラマス	55
増殖河川とふ化場マップ	63

北海道におけるさけ・ます人工ふ化放流計画

北海道におけるさけ・ます人工ふ化放流事業実施体制

注1: 水系欄の は海中飼育等実施沿岸域。

2: 捕獲実施魚種欄の は捕獲採卵河川(基準事業費対象), は補完河川のうち常時採卵, は補完河川のうち不足時採卵。

3: 捕獲場欄の()は補完河川, うち太字は常時採卵. 地区計, 海区計には不足時採卵河川は除く。

4: ふ化場欄中の太字はセンター, ()は道立。

海区	地区	水系	捕獲実施魚種				捕獲場	放流実施魚種					ふ化場		
			サケ	カラフトマス	サクラマス	ベニザケ		サケ	カラフトマス	モ上系サクラマス		池産系サクラマス		ベニザケ	
										稚魚	幼魚	稚魚			幼魚
オホ	東部	ルシャ川													岩尾別
		岩尾別川					岩尾別								岩尾別
		遠音別川					(遠音別)								遠音別
		奥薬別川					(奥薬別)								奥薬別
		斜里川					斜里								斜里
		網走東部													秋の川 来運
	西部	止別川					(止別)								止別
		ト・フツ湖													神浦
		藻琴川					(藻琴)								藻琴
		網走川					網走								相生 上里 網走
		バイラギ川													バイラギ
		能取湖					(能取)								能取
		地区計	3	4	1	0	4	川10 海2	川10 海1	1	1	0	0	0	セ1,民14
イッ	中部	常呂川					常呂								北見 置戸 常呂
		湧別川					湧別								丸瀬布 湧別5線 湧別
		網走西部													
	南部	モベツ川					(モベツ)								
		渚滑川					渚滑								渚滑 ウツ 興部
		興部川													
		雄武川					(雄武)								
幌内川					幌内								幌内		
網走北部															
		地区計	4	4	0	0	4	川5 海2	川7 海2	0	0	0	0	0	セ1,民9
ク	西部	徳志別川					徳志別								徳志別
		北見幌別川					(北見幌別)								歌登 ケモナイ 問牧
		問牧川													
	南部	宗谷南部													
		頓別川					頓別								頓別 中頓別 鬼河原 鬼志別
		知来別川					(知来別)								
		宗谷東部													
		地区計	3	3	1	0	3	川5 海2	川4	1	1	0	0	0	セ1,民7
		海区計	10	11	2	0	11	川20 海6	川21 海3	2	2	0	0	0	セ3,民30

海区	地区	水系	捕獲実施魚種				捕獲場	放流実施魚種					ふ化場	
			サケ	カラフトマス	サクラマス	ベニザケ		サケ	カラフトマス	そ上系サクラマス 稚魚	池産系サクラマス 幼魚	稚魚		幼魚
日	北	東ドットマリ川												東ドットマリ
		寿川												東利尻
		朝日川												朝日
		大空川												利尻
		大沢川												
		増幌川					(増幌)							
	部	声間川												
		宗谷西部												
		天塩川					天塩川 中川 美深							天塩 中川 北山 問寒別
		遠別川					遠別							
		風連別川												初山別
		留萌北部												
		築別川												
		羽幌川					(羽幌)							
		古丹別川												
		小平藪川					(小平藪)							
地区計	信砂川					信砂							信砂 (道北)	
	暑寒別川					暑寒別								
	留萌南部													
	地区計	4	0	1	0	6	川13 海3	0	6	0	4	1	0	ㇿ1,道1,民9
中	浜益川													
	厚田川					(厚田)								
	石狩川					千歳							千歳	
	余市川					余市							余市	
	沖村川													
	古平川					(古平)							古平	
	美国川													
	積丹川													
地区計	余別川													
	後志北部													
地区計	2	0	1	0	2	川7 海1	0	1	1	6	3	0	ㇿ1,民2	
南	珊内川												珊内	
	古宇川					(古宇)							神恵内	
	盃川													
	堀株川													
	野束川					野束							岩内	
	尻別川					尻別							真狩 京極 寿都	
	朱太川					(朱太)								
	大平川													
	泊川					(泊)							島牧	
	千走川												尻別 千走	
	後志南部													
	馬場川													
	利別川					利別							瀬棚	
	太櫓川													
	良瑠石川													
	白別川													
	見市川												(道南)	
	相沼内川					(相沼内)							相沼内	
	青苗川													
	檜山北部													
地区計	乙部												乙部	
	突符川													
	厚沢部川					厚沢部							南檜山	
	天の川					天の							上の国	
	石崎川													
	小鴨津川													
	及部川												及部	
	檜山南部													
地区計	5	0	1	0	5	川16 海3	0	2	1	16	17	0	ㇿ1,道1,民14	
海区計	11	0	3	0	13	川36 海7	0	9	2	26	21	0	ㇿ3,道2,民25	

注1:水系欄の は海中飼育等実施沿岸域.

2:捕獲実施魚種欄の は捕獲採卵河川(基準事業費対象), は補完河川のうち常時採卵, は補完河川のうち不足時採卵.

3:捕獲場欄の()は補完河川,うち太字は常時採卵.地区計,海区計には不足時採卵河川は除く.

4:ふ化場欄中の太字はセンター,()は道立.

海区	地区	水系	捕獲実施魚種				捕獲場	放流実施魚種						ふ化場		
			サケ	カラフトマス	サクラマス	ベニザケ		サケ	カラフトマス	そ上系サクラマス		池産系サクラマス			ベニザケ	
										稚魚	幼魚	稚魚	幼魚			
根	北	ルサ川														
		モセカルベツ川														モセカルベツ
		サシルイ川					サシルイ									
		羅白川					羅白									羅白
		春苅古丹川					春苅古丹									春苅古丹
		植別川														植別
		根室北部														
		元崎無異川					(元崎無異)									元崎無異
		薫別川					薫別									薫別
		古多糠川														
		忠類川														忠類
		伊茶仁川					伊茶仁									伊茶仁
		標津川					標津									標津 中標津 上標津 標津
		根室中部														
地区計			5	6	2	0	6	川10 海2	川9	2	2	0	0	0	セ2,民10	
室	南	当幌川					当幌								計根別 当幌	
		春別川					(春別)									
		床丹川					(床丹)								床丹	
		西別川					西別								虹別 奥西別 西別 本別	
		風蓮川					(風蓮)									
		別当賀川					別当賀								別当賀	
		オンネベツ川														
		第2ホニオイ川														
		根室南部														
		地区計			3	3	0	0	3	川8 海1	川6	0	0	0	0	0
海区計			8	9	2	0	9	川18 海3	川15	2	2	0	0	0	セ3,民17	

注1:水系欄の は海中飼育等実施沿岸域.

2:捕獲実施魚種欄の は捕獲採卵河川(基準事業費対象), は補完河川のうち常時採卵, は補完河川のうち不足時採卵.

3:捕獲場欄の()は補完河川,うち太字は常時採卵.地区計,海区計には不足時採卵河川は除く.

4:ふ化場欄中の太字はセンター,()は道立.

海区	地区	水系	捕獲実施魚種				捕獲場	放流実施魚種					ふ化場		
			サケ	カラフトマス	サクラマス	ベニザケ		サケ	カラフトマス	そ上系サクラマス		池産系サクラマス		ベニザケ	
										稚魚	幼魚	稚魚			幼魚
えり	東部	チャラベツ川					(チャラベツ)								落石
		根室以東													
		幌戸川					(幌戸)								
		新川													
		藻散布川					(藻散布)								
		別寒辺牛川					(別寒辺牛)								
		釧路東部													
	チョロベツ川														
	釧路川					釧路								鶴居 美留和 標茶 オソツベツ 芦別	
	庶路川														
茶路川													茶路		
釧路西部															
も	地区計		1	1	0	1	1	川8 海3	川1 海1	0	0	0	0	1	セ1,民6
	西部	音別川													音別
		厚内川													
		十勝川					幕別 千代田								十勝 幕別 札内 大津
		十勝北部													
		当縁川													
		歴舟川					(歴舟)								大樹 更生
		小紋別川					(小紋別)								小紋別
	東部	豊似川													
		楽古川					(楽古)								楽古
広尾川						広尾								広尾	
音調津川															
十勝南部 猿留川						(猿留)								猿留	
地区計		3	0	0	0	4	川11 海2	0	0	0	0	0	0	セ1,民10	
海区計		4	1	0	1	5	川19 海5	川1 海1	0	0	0	0	1	セ2,民16	

注1:水系欄の は海中飼育等実施沿岸域。

2:捕獲実施魚種欄の は捕獲採卵河川(基準事業費対象), は補完河川のうち常時採卵, は補完河川のうち不足時採卵。

3:捕獲場欄の()は補完河川,うち太字は常時採卵。地区計,海区計には不足時採卵河川は除く。

4:ふ化場欄中の太字はセンター,()は道立。

海区	地区	水系	捕獲実施魚種				捕獲場	放流実施魚種					ふ化場		
			サケ	カラフトマス	サクラマス	ベニザケ		サケ	カラフトマス	そ上系サクラマス 稚魚	池産系サクラマス 幼魚	稚魚		幼魚	ベニザケ
え	日	歌別川					歌別							歌別	
		仁雁別川					(仁雁別)								
		様似川													
	高	日高幌別川					日高幌別							日高春別 日高幌別	
		元浦川												元浦	
		三石川					(三石)							三石	
		静内川					静内							静内 豊畑	
		新冠川					新冠							新冠	
		厚別川													
	り	胆	沙流川					沙流							沙流
地区計			6	0	0	1	6	川10	0	0	0	0	0	1	セ1,民8
鶴川							(鶴川)								
振		安平川													
		錦多峰川					錦多峰							錦多峰	
		社台川													
		白老川					白老							白老	
		敷生川					敷生							敷生	
		アヨロ川					アヨロ							アヨロ	
も		噴	登別川					(登別)							登別
	地区計		5	0	0	0	5	川7	0	0	0	0	0	1	民5
	千舞別川													千舞別	
	火	気仙川												気仙 関内	
		長流川					(長流)								
		貫気別川					貫気別							貫気別	
		胆振西部													
		静狩川												長万部	
		長万部川					(長万部)								
		国縫川					(国縫)								
湾	遊楽部川					遊楽部							八雲 遊楽部		
	落部川														
	鳥崎川					鳥崎									
	尾白内川												(森) 尾白内		
以	道	渡島北部													
		地区計	4	0	1	0	4	川11 海2	0	1	0	1	0	0	セ1,道1,民7
		鹿部川					鹿部							鹿部	
	西	南	常路川					(常路)							
			大船川					(大船)							大船
			矢尻川					(矢尻)							椴法華
			尻岸内川					尻岸内							尻岸内
			原木川					(原木)							原木
			汐泊川					汐泊							汐泊
		南	大野川					(大野)							
戸切地川							戸切地							上磯 上磯中野	
茂辺地川							茂辺地							茂辺地	
大当別川							(大当別)								
南	亀川					(亀川)							亀川		
	木古内川														
	知内川					知内							知内		
	福島川					福島							福島		
海区計	海峡西部														
	地区計	8	0	0	0	8	川15 海1	0	0	0	1	1	0	民12	
北海道計	地区計	23	0	1	1	23	川43 海3	0	1	0	2	1	2	セ2,道1,民32	
北海道計	地区計	56	21	8	2	61	川136 海24	川37 海4	14	6	28	22	3	セ13,道3, 民120	

北海道におけるさけ・ます人工ふ化放流計画総括表

注1：捕獲場数は捕獲採卵河川（常時採卵の補完河川含む）における捕獲場の合計数。（ ）内は捕獲水系数。

2：ふ化場数は稚魚生産場及び幼魚生産場の合計数。

3：放流水数系の川は河川数，海は海中飼育等実施沿岸域数。

魚種	捕獲場数	捕獲数 (尾)	採卵数 (千粒)	ふ化場数	収容卵数 (千粒)	稚魚生産数 (千尾)	稚魚放流水数	稚魚放流数 (千尾)	幼魚放流水数	幼魚放流数 (千尾)	放流数総計 (千尾)
サケ	59 (56)	1,261,500	1,187,310	セ 10	セ 152,000	セ 129,000	川 136 海 24	セ 129,000			セ 129,000
				道 1	道 23,500	道 20,000		道 20,000			道 20,000
				民 103	民 1,011,810	民 846,900		民 846,900			民 846,900
				計 114	計 1,187,310	計 995,900		計 995,900			計 995,900
カラフトマス	21 (21)	377,900	167,100	セ 3	セ 9,000	セ 7,200	川 37 海 4	セ 7,200			セ 7,200
				民 27	民 158,100	民 126,000		民 126,000			民 126,000
				計 30	計 167,100	計 133,200		計 133,200			計 133,200
サクラマス (そ上系)	8 (8)	6,475	5,410	セ 7	セ 3,880	セ 3,440	川 14	セ 2,320	川 6	セ 880	セ 3,200
				道 1	道 1,420	道 780		道 780		道 780	
				民 1	民 110	民 100		民 100		民 100	
				計 9	計 5,410	計 4,320		計 3,200		計 880	計 3,980
サクラマス (池産系)				道 3	道 3,900	道 2,030	川 28	道 1,320	川 22	道 308	道 1,628
				民 4	民 4,540	民 3,330		民 1,320		民 1,720	民 3,040
				計 7	計 8,440	計 5,360		計 2,640		計 2,028	計 4,668
サクラマス (小計)	8 (8)	6,475	5,410	セ 7	セ 3,880	セ 3,440	川 41	セ 2,320	川 28	セ 880	セ 3,200
				道 3	道 5,320	道 2,810		道 2,100		道 308	道 2,408
				民 4	民 4,650	民 3,430		民 1,420		民 1,720	民 3,140
				計 14	計 13,850	計 9,680		計 5,840		計 2,908	計 8,748
ベニザケ	2	300	270	セ 3	セ 270	セ 220	川 1	セ 30	川 3	セ 150	セ 180
				計 3	計 270	計 220		計 30		計 150	計 180
北海道計	61 (58)	1,646,175	1,360,090	セ 13	セ 165,150	セ 139,860	川 154 海 24	セ 138,550	川 31	セ 1,030	セ 139,580
				道 3	道 28,820	道 22,810		道 22,100		道 308	道 22,408
				民 120	民 1,174,560	民 976,330		民 974,320		民 1,720	民 976,040
				計 136	計 1,368,530	計 1,139,000		計 1,134,970		計 3,058	計 1,138,028

サ ケ

北海道におけるサケ人工ふ化放流計画表(海区・地区集計表)

海区	地区	捕獲数 (尾)	採卵数 (千粒)	道内移殖卵数		収容卵数 (千粒)	稚魚 生産数 (千尾)	稚魚 放流数 (千尾)
				供給卵数 (千粒)	受給卵数 (千粒)			
オホーツク	東 部	136,400	116,300			116,300	96,000	96,000
	中 部	109,300	93,900			93,900	77,500	77,500
	西 部	50,000	49,000	15,900	6,200	39,300	32,800	27,800
	海区計	295,700	259,200	15,900	6,200	249,500	206,300	201,300
日本海	北 部	52,900	53,700	7,200	15,900	62,400	51,800	57,600
	中 部	91,300	93,100	49,600		43,500	37,000	50,500
	南 部	58,200	59,400		55,300	114,700	97,700	83,400
	海区計	202,400	206,200	56,800	71,200	220,600	186,500	191,500
根 室	北 部	141,400	126,000			126,000	108,000	108,000
	南 部	107,700	96,000			96,000	82,400	82,400
	海区計	249,100	222,000	0	0	222,000	190,400	190,400
えりも以東	東 部	124,000	113,900			113,900	93,400	93,400
	西 部	163,300	150,000			150,000	123,500	123,500
	海区計	287,300	263,900	0	0	263,900	216,900	216,900
えりも以西	日 高	52,100	53,010			53,010	45,900	45,900
	胆 振	29,800	30,100		3,800	33,900	28,500	29,700
	噴火湾	60,600	63,400	9,400		54,000	45,800	47,600
	道 南	84,500	89,500	4,700	5,600	90,400	75,600	72,600
	海区計	227,000	236,010	14,100	9,400	231,310	195,800	195,800
北 海 道 計		1,261,500	1,187,310	86,800	86,800	1,187,310	995,900	995,900

北海道におけるサケ人工ふ化放流計画表

注1:捕獲場欄の()は補完河川. 2:ふ化場及び稚魚供給場欄の太字はセンター, ()は道. 3:放流水系欄の は海中飼育等実施沿岸域.

海 区	地 区	捕獲場	捕獲数 (尾)	採卵数 (千粒)	道内移殖卵数		ふ化場	収容卵数 (千粒)	稚魚 生産数 (千尾)	稚魚移動		放流水系	稚魚 放流数 (千尾)			
					供給卵数 (千粒)	受給卵数 (千粒)				供給場	稚魚数 (千尾)					
オ ホ	東 部	岩尾別	8,600	7,300			岩尾別	7,300	6,000		岩尾別	1,000	ルシャ川	1,000		
		(遠音別)									来運	1,000	遠音別川	1,000		
		(奥薬別)									秋の川	4,000	奥薬別川	4,000		
		斜里	69,400	59,400			斜里	13,300	11,600					斜里川	28,500	
		秋の川					秋の川	18,500	15,200							
		来運					来運	12,700	10,200							
	(止別)									秋の川	2,000		網走東部	3,500		
	(藻琴)									来運	1,500		止別川	5,000		
	網走	58,400	49,600			藻琴	8,800	7,000			相生	1,000	トーフツ湖	1,000		
	(能取)					相生	27,500	22,800					網走川	31,000		
						上里	22,100	18,200					上里	1,000	バイラギ川	1,000
											相生	5,000		網走南部	8,000	
										上里	3,000					
	地区計		136,400	116,300	0	0		116,300	96,000					96,000		
イ ツ	中 部	常呂	24,000	20,600			置戸	17,000	14,000		湧別5線	2,000	常呂川	11,500		
		湧別	40,300	34,500			丸瀬布	19,500	16,200					湧別川	21,000	
							湧別5線	18,600	15,300							
	部	渚滑	20,000	17,400							置戸	4,500		網走西部	6,500	
		(雄武)					渚滑	17,400	14,500		湧別5線	2,000		渚滑川	11,500	
		幌内	25,000	21,400								幌内	2,000	雄武川	2,000	
							幌内	21,400	17,500					幌内川	10,500	
									湧別5線	6,500		網走北部	14,500			
									渚滑	3,000						
									幌内	5,000						
	地区計		109,300	93,900	0	0		93,900	77,500					77,500		
ク	西 部	徳志別	31,400	30,900	8,900		徳志別	13,500	11,100				徳志別川	11,100		
		(北見幌別)					歌登	2,400	2,000				北見幌別川	5,000		
							ケモマナイ	4,700	4,000							
							問牧	1,400	1,200					問牧川	1,200	
	部	頓別	14,000	13,700	5,800						歌登	1,000		宗谷南部	1,000	
							頓別	7,900	6,800					頓別川	6,800	
							中頓別	6,200	5,000							
		(知来別)	4,600	4,400	1,200		鬼志別	3,200	2,700							
										鬼志別	2,400	知来別川	2,400			
										鬼志別	300	宗谷東部	300			
	地区計		50,000	49,000	15,900	6,200		39,300	32,800					27,800		
海区計		295,700	259,200	15,900	6,200		249,500	206,300						201,300		

注1:捕獲場欄の()は補完河川. 2:ふ化場及び稚魚供給場欄の太字はセンター, ()は道. 3:放流水系欄の 〃は海中飼育等実施沿岸域.

海区	地区	捕獲場	捕獲数 (尾)	採卵数 (千粒)	道内移殖卵数		ふ化場	収容卵数 (千粒)	稚魚 生産数 (千尾)	稚魚移動		放流水系	稚魚 放流数 (千尾)				
					供給卵数 (千粒)	受給卵数 (千粒)				供給場	稚魚数 (千尾)						
日	北				7,200	15,900	東ノドットマリ	1,200	1,000			東ノドットマリ川	1,000				
							東利尻	8,400	7,000			寿川	3,100				
							朝日	4,800	4,000			朝日川	2,500				
							利尻	3,600	3,000			大空川	1,000				
												東利尻	600	大沢川	600		
												中頓別	4,000	増幌川	4,000		
												中頓別	1,000	宗谷西部	7,800		
												東利尻	3,300				
												朝日	1,500				
												利尻	2,000				
				天塩			23,500	23,900			天塩	5,900	5,000			天塩川	14,900
				中川			2,800	2,900			中川	8,600	6,500				
				美深			900	900			北山	2,400	2,000				
											問寒別	2,500	2,000				
				遠別			8,500	8,600						(道北)	3,800	遠別川	4,600
														京極	800		
														(道北)	1,000	風連別川	1,000
														中川	600	留萌北部	600
														(道北)	1,700	羽幌川	1,700
										(道北)	1,000	小平薬川	1,000				
										信砂	1,500	信砂川	4,300				
			3,000	3,000						(道北)	3,000	小平薬川	4,300				
			14,200	14,400						(道北)	23,500	20,000	暑寒別川	8,000			
										(道北)	1,500	留萌南部	1,500				
		地区計	52,900	53,700	7,200	15,900		62,400	51,800				57,600				
本	中				44,300	5,300					京極	3,000	浜益川	3,000			
												京極	2,000	厚田川	2,000		
				千歳			81,500	83,200			千歳	35,500	30,000			石狩川	30,000
				余市			9,800	9,900			余市	4,600	4,000	真狩	2,000	余市川	6,500
													京極	500			
													真狩	1,500	古平川	5,500	
													京極	1,000			
													真狩	500	美国川	500	
													真狩	2,000	積丹川	2,000	
													京極	1,000	後志北部	1,000	
		地区計	91,300	93,100	49,600	0		43,500	37,000				50,500				
海	南				7,600	28,900					真狩	1,000	古宇川	2,300			
												真狩	400	盃川	400		
				野東			9,600	9,800			岩内	4,100	3,500	真狩	2,000	野東川	5,500
				尻別			10,100	10,300			真狩	11,800	10,000			尻別川	7,000
											京極	39,200	33,300				
				(朱太)					5,300		寿都	5,300	4,500	京極	2,000	朱太川	6,500
				(泊)					2,600		島牧	2,600	2,200			泊川	2,200
														京極	3,000	千走川	3,000
														真狩	600	後志南部	600
														瀬棚	2,000	馬場川	2,000
				利別			22,700	23,200			瀬棚	21,200	18,000			利別川	12,000
														瀬棚	1,000	良瑠石川	1,000
														京極	1,000	相沼内川	8,000
														上ノ国	4,000		
														京極	4,000	檜山北部	7,000
														瀬棚	3,000		
				厚沢部			10,100	10,300	600		南檜山	6,600	5,400	上ノ国	3,600	厚沢部川	8,500
				天の			5,700	5,800	4,000		上ノ国	14,100	12,500	京極	3,000	天の川	7,900
														京極	1,000	石崎川	1,000
										京極	1,000	小鴨津川	1,000				
										及部	4,700	4,000	及部川	4,000			
										京極	3,000	檜山南部	3,500				
										南檜山	500						
		地区計	58,200	59,400	0	55,300		114,700	97,700				83,400				
		海区計	202,400	206,200	56,800	71,200		220,600	186,500				191,500				

注1:捕獲場欄の()は補完河川. 2:ふ化場及び稚魚供給場欄の太字はセンタ-, ()は道. 3:放流水系欄の は海中飼育等実施沿岸域.

海 区	地 区	捕獲場	捕獲数 (尾)	採卵数 (千粒)	道内移殖卵数		ふ化場	収容卵数 (千粒)	稚魚 生産数 (千尾)	稚魚移動		放流水系	稚魚 放流数 (千尾)		
					供給卵数 (千粒)	受給卵数 (千粒)				供給場	稚魚数 (千尾)				
根	北 部									モセカルベツ	3,000	ルサ川	4,000		
										春苧古丹	1,000				
									モセカルベツ	7,500	6,400	春苧古丹	1,000	モセカルベツ川	4,000
		羅白	10,000	8,800				羅白	5,700	4,900	モセカルベツ	400	羅白川	9,500	
											元崎無異	200			
		春苧古丹	10,000	8,800				春苧古丹	9,300	8,000	標津	4,000	春苧古丹川	12,000	
											植別	3,000			
											元崎無異	4,500			
											春苧古丹	500	植別川	3,000	
											春苧古丹	1,000	根室北部	1,500	
											植別	500			
		(元崎無異)							元崎無異	20,600	17,700			元崎無異川	13,000
		薫別	10,000	8,800				薫別	11,700	10,000			薫別川	8,000	
									忠類	5,900	5,000			忠類川	5,000
							伊茶仁	9,300	8,000			伊茶仁川	8,000		
							中標津	15,700	13,500						
							上標津	11,600	10,000			標津川	38,000		
							標津	21,600	18,500						
										薫別	2,000	根室中部	2,000		
	地区計		141,400	126,000	0	0		126,000	108,000				108,000		
室	南 部	当幌	30,100	26,800				計根別	11,600	10,000			当幌川	9,000	
		(春別)									床丹	2,000	春別川	2,000	
		(床丹)									床丹	12,900	床丹川	5,000	
											虹別	29,100	25,000		
											奥西別	14,000	12,000	西別川	38,000
		西別	69,700	62,200				西別	16,300	14,000					
									本別	7,000	6,000				
		(風蓮)									西別	5,000	風蓮川	5,000	
		別当賀	7,900	7,000				別当賀	5,100	4,400	本別	2,600	別当賀川	7,000	
											本別	1,400	オンネベツ川	1,400	
									本別	500	第2ホニオイ川	500			
									計根別	1,000					
									床丹	4,000	根室南部	14,500			
									奥西別	2,000					
									西別	6,000					
									本別	1,500					
	地区計		107,700	96,000	0	0		96,000	82,400				82,400		
海 区	計		249,100	222,000	0	0		222,000	190,400				190,400		

注1:捕獲場欄の()は補完河川、2:ふ化場及び稚魚供給場欄の太字はセンター、()は道、3:放流水系欄の は海中飼育等実施沿岸域。

海 区	地 区	捕獲場	捕獲数 (尾)	採卵数 (千粒)	道内移殖卵数		ふ化場	収容卵数 (千粒)	稚魚 生産数 (千尾)	稚魚移動		放流水系	稚魚 放流数 (千尾)
					供給卵数 (千粒)	受給卵数 (千粒)				供給場	稚魚数 (千尾)		
え	日 高	歌別	13,000	13,250			歌別	11,000	9,450			歌別川	6,800
		(仁雁別)								歌別	2,650	仁雁別川	3,500
										日高幌別	850		
										日高幌別	1,300	様似川	1,300
		日高幌別	8,300	8,500			日高春別	3,400	3,000			日高幌別川	7,600
							日高幌別	8,900	7,650				
							元浦	3,000	2,600	日高春別	900	元浦川	3,500
		(三石)	5,600	5,720			三石	5,120	4,500	豊畑	500	三石川	5,000
		静内	14,800	14,950			静内	7,300	6,400			静内川	9,000
		新冠	5,600	5,770			豊畑	5,950	5,000				
					新冠	5,220	4,600	豊畑	400	新冠川	4,000		
								新冠	1,000	厚別川	1,000		
沙流	4,800	4,820			沙流	3,120	2,700	豊畑	1,500	沙流川	4,200		
地区計		52,100	53,010	0	0		53,010	45,900				45,900	
り	胆 振	(鶴川)								錦多峰	200	鶴川	2,200
									白老	400			
									アヨロ	200			
		錦多峰	4,100	4,100		3,800	錦多峰	4,400	3,700	登別	200	錦多峰川	3,500
										敷生	1,200		
		白老	7,800	7,900			白老	9,700	8,200		800	社台川	800
		敷生	8,900	9,100			敷生	11,000	9,200			敷生川	8,000
アヨロ	4,500	4,500			アヨロ	5,000	4,200			アヨロ川	4,000		
(登別)	4,500	4,500			登別	3,800	3,200			登別川	3,000		
地区計		29,800	30,100	0	3,800		33,900	28,500				28,500	
七	噴 火 湾											千舞別川	1,000
												気仙川	1,000
		(長流)	6,300	6,400		9,400				気仙	500	長流川	3,500
		貫気別	9,700	9,900			貫気別	4,600	3,900	千舞別	3,000	貫気別川	6,900
										千舞別	600	胆振西部	1,500
										気仙	500		
										関内	400		
		長万部					長万部	3,900	3,300			静狩川	2,300
		(長万部)								長万部	1,000	長万部川	1,000
		(国縫)								遊楽部	2,000	国縫川	2,000
		遊楽部	33,600	35,500			八雲	8,600	7,500			遊楽部川	16,700
							遊楽部	19,200	16,200				
										遊楽部	3,500	落部川	3,500
鳥崎	11,000	11,600						尾白内	4,400	鳥崎川	5,000		
								榎法華	600	尾白内川	2,400		
								遊楽部	1,500	渡島北部	2,000		
								尾白内	500				
地区計		60,600	63,400	9,400	0		54,000	45,800				48,800	
以 西	道 南	鹿部	4,000	4,300			鹿部	3,200	3,000	榎法華	900	鹿部川	2,900
		(常路)								鹿部	1,000	常路川	1,000
		(大船)	5,000	5,100			大船	3,100	2,800	榎法華	1,900	大船川	4,700
		(矢尻)					榎法華	22,200	17,200			矢尻川	4,000
		尻岸内	10,500	11,300			尻岸内	6,700	5,500	榎法華	2,000	尻岸内川	7,500
		(原木)					原木	2,500	2,000	榎法華	500	原木川	2,500
		汐泊	9,600	10,200			汐泊	6,000	5,000	榎法華	3,400	汐泊川	8,400
		(大野)				4,700				榎法華	1,500	大野川	1,500
		戸切地	18,700	19,800		5,600	上磯	12,600	11,000			戸切地川	9,000
							上磯中野	13,000	11,000				
		茂辺地	17,200	18,100			茂辺地	2,100	1,800	上磯中野	7,800	茂辺地川	9,600
		(大当別)								上磯	1,000	大当別川	2,000
										上磯中野	1,000		
		(亀川)					亀川	3,000	2,500	上磯	1,000	亀川	3,500
								上磯中野	1,000	木古内川	1,000		
知内	16,500	17,500			知内	12,800	11,000			知内川	10,000		
福島	3,000	3,200			福島	3,200	2,800	上磯中野	200	福島川	4,000		
								知内	1,000				
								上磯中野	1,000	海峡西部	1,000		
地区計		84,500	89,500	4,700	5,600		90,400	75,600				72,600	
海区計		227,000	236,010	14,100	9,400		231,310	195,800				195,800	
北海道計		1,261,500	1,187,310	86,800	86,800		1,187,310	995,900				995,900	

(参考)北海道におけるサケ海中飼育詳細計画

海区	地区	沿岸域	稚魚移動		放流箇所	稚魚放流数(千尾)	備考	
			供給場	稚魚数(千尾)				
オホーツク	東部	網走東部	秋の川	1,000	文吉湾	1,000		
			秋の川	1,000	ウトロ漁港	1,000		
			来運	1,000	知布泊漁港	1,000		
			来運	500	斜里漁港	500		
		網走南部	相生上里	2,000	網走港	3,000	3,000	
			相生上里	1,000				
			相生上里	3,000				能取漁港
		地区計				6箇所	11,500	
		中部	網走西部	置戸	2,000	常呂漁港	2,000	
				置戸	1,000	サロマ第2湖口	1,000	
	置戸			1,500	サロマ湖トカロチ	2,000		
	湧別5線			500				
	湧別5線			400	芭露沖	400		
	湧別5線			400	中番屋沖	400		
	湧別5線			700	湧別漁港	700		
	網走北部		湧別5線	500	コムケ湖	1,500		
			渚滑	1,000				
			湧別5線	3,000	紋別港湾	5,000		
			渚滑	2,000				
			湧別5線	3,000	沙留漁港	3,000		
			幌内	3,000	興部漁港	3,000		
	幌内	500	沢木漁港	500				
	幌内	1,000	元稲府漁港	1,000				
	幌内	500	幌内漁港	500				
	地区計				13箇所	21,000		
	西部	宗谷南部	歌登	125	音標漁港	125		
			歌登	125	乙忠部漁港	125		
			歌登	125	山白漁港	125		
歌登			125	徳志別漁港	125			
歌登			125	岡島漁港	125			
歌登			125	枝幸港湾	125			
歌登			125	問牧港湾	125			
歌登			125	目梨泊漁港	125			
宗谷東部		鬼志別	300	浜猿払漁港	300			
地区計				9箇所	1,300			
海区計				28箇所	33,800			
日本海	北部	宗谷西部	中頓別	1,000	抜海漁港	1,000		
			東利尻朝日	1,000	鬼脇港湾	2,500		
			朝日	1,500				
			利尻東利尻	2,000	新湊漁港	2,500		
			東利尻	500	香深井漁港	1,200		
		東利尻	1,200					
		東利尻	600	船泊港湾				600
		留萌北部	中川	600	天塩湾港	600		
		留萌南部	(道北)	300	苫前漁港	300		
			(道北)	600	礼受漁港	600		
	(道北)		600	雄冬漁港	600			
	地区計				9箇所	9,900		
	中部	後志北部	京極	1,000	美国漁港	1,000		
	地区計				1箇所	1,000		
	南部	後志南部	真狩	200	盃漁港	200		
			真狩	400	泊漁港	400		
		檜山北部	瀬棚	500	虻羅漁港	500		
			瀬棚	500	瀬棚港湾	500		
			瀬棚	2,000	鶴泊漁港	2,000		
			京極	2,000	久遠漁港	2,000		
			京極	2,000	長磯漁港	2,000		
		檜山南部	京極	1,000	乙部漁港	1,000		
南檜山			500	泊漁港	500			
京極			500	江差港湾	500			
京極			1,000	五勝手漁港	1,000			
京極	500	小砂子漁港	500					
地区計				12箇所	11,100			
海区計				22箇所	22,000			

海区	地区	沿岸域	稚魚移動		放流箇所	稚魚放流数(千尾)	備考
			供給場	稚魚数(千尾)			
根室	北部	根室北部	春茹古丹	500	モイレウシ	500	
			春茹古丹	500	峰浜漁港	1,000	
			植別	500			
		根室中部	薫別	2,000	薫別漁港	2,000	
			地区計			3箇所	3,500
	南部	根室南部	計根別	500	尾岱沼漁港	1,500	
			床丹	1,000			
			計根別	500	野付湾	500	
			床丹	3,000	床丹地先	3,000	
			奥西別	2,000	別海漁港	5,000	
			西別	3,000			
			西別	3,000	風蓮湖	4,000	
	本別	1,000					
	本別	500	トーサムボロ漁港	500			
地区計				6箇所	14,500		
海区計				9箇所	18,000		
えりも以東	東部	根室以東	落石	1,000	沖根婦漁港	1,000	
			落石	1,000	昆布盛地先	1,000	
			落石	1,400	三里浜地先	1,400	
		釧路東部	オソツバツ	800	霧多布港湾	2,500	
			標茶	1,700			
			美留和	2,000			
	釧路西部	オソツバツ	2,000	厚岸漁港	5,000		
		標茶	1,000				
		標茶	1,000			老者舞漁港	1,000
	地区計	標茶	1,000	昆布森漁港	1,000		
		茶路	1,000	白糠漁港	1,000		
	地区計				8箇所	13,900	
	西部	十勝北部	札内	3,000	厚内漁港	3,000	
十勝南部		広尾	1,000	十勝港	1,000		
地区計				2箇所	4,000		
海区計				10箇所	17,900		
えりも以西	噴火湾	胆振西部	気仙	500	有珠漁港	1,100	
			千舞別	600			
		関内	400	虻田漁港	400		
	渡島北部	遊楽部	1,500	落部漁港	1,500		
		尾白内	500	森漁港	500		
地区計				4箇所	3,500		
道南	海峽西部	上磯中野	1,000	浦和漁港	1,000		
地区計				1箇所	1,000		
海区計				5箇所	4,500		
全道計				74箇所	96,200		

カラフトマス

北海道におけるカラフトマス人工ふ化放流計画表(海区・地区集計表)

海区	地区	捕獲数 (尾)	採卵数 (千粒)	道内移殖卵数		収容卵数 (千粒)	稚魚 生産数 (千尾)	稚魚 放流数 (千尾)
				供給卵数 (千粒)	受給卵数 (千粒)			
オホーツク	東 部	135,200	59,300			59,300	47,500	47,500
	中 部	74,800	32,800			32,800	26,200	26,200
	西 部	34,900	16,700			16,700	13,200	13,200
	海区計	244,900	108,800	0	0	108,800	86,900	86,900
日本海	北 部							
	中 部 南 部							
	海区計	0	0	0	0	0	0	0
根 室	北 部	61,900	27,100			27,100	21,500	21,500
	南 部	54,500	23,900			23,900	19,000	19,000
	海区計	116,400	51,000	0	0	51,000	40,500	40,500
えりも以東	東 部	16,600	7,300			7,300	5,800	5,800
	西 部							
	海区計	16,600	7,300	0	0	7,300	5,800	5,800
えりも以西	日 高 胆 振 噴火湾 道 南							
	海区計	0	0	0	0	0	0	0
北 海 道 計		377,900	167,100	0	0	167,100	133,200	133,200

北海道におけるカラフトマス人工ふ化放流計画表

注1:捕獲欄の()は補完河川、2:ふ化場及び稚魚供給欄の太字はセンター、3:放流水系欄の は海中飼育等実施沿岸域。

海 区	地 区	捕獲場	捕獲数 (尾)	採卵数 (千粒)	道内移殖卵数		ふ化場	収容卵数 (千粒)	稚魚 生産数 (千尾)	稚魚移動		放流水系	稚魚 放流数 (千尾)		
					供給卵数 (千粒)	受給卵数 (千粒)				供給場	稚魚数 (千尾)				
オ ホ	東 部						ルシャ	5,000	4,000			ルシャ川	4,000		
		岩尾別	29,600	13,000			岩尾別	10,000	8,000			岩尾別川	8,000		
		(遠音別)					遠音別	3,800	3,000			遠音別川	3,000		
		(奥薬別)	22,200	9,800			奥薬別	9,800	7,800			奥薬別川	7,800		
		斜里	59,700	24,800			秋の川 来運	6,600 5,900	5,300 4,700			斜里川	10,000		
		(止別)					止別	2,500	2,000			止別川	2,000		
		(藻琴)					神浦	4,000	3,000			トーフツ湖	3,000		
		網走	23,700	11,700			網走	6,700	5,700		網走	2,000	藻琴川	2,000	
		(能取)					バイラギ	2,500	2,000			バイラギ川	2,000		
							能取	2,500	2,000			能取	2,000	網走南部	2,000
	地区計		135,200	59,300	0	0		59,300	47,500				47,500		
ツ ク	中 部	常呂	21,900	9,600			北見支所 常呂	1,200	1,000			常呂川	4,800		
		湧別	15,800	6,900			湧別	6,900	5,500			湧別川	5,000		
		(モベツ)									常呂 湧別	2,900 500	網走西部	3,400	
		渚滑	21,300	9,400			ウツ	5,600	4,500		ウツ	1,000	モベツ川	1,000	
		(雄武)					興部	3,800	3,000				渚滑川	2,500	
		幌内	15,800	6,900							幌内	2,000	興部川	3,000	
							幌内	6,900	5,500			幌内	2,000	雄武川	2,000
											ウツ 幌内	1,000 500	幌内川	3,000	
													網走北部	1,500	
			地区計		74,800	32,800	0	0		32,800	26,200				26,200
西 部	徳志別	19,100	8,400			徳志別	2,100	1,700				徳志別川	1,700		
	(北見幌別)					歌登	1,800	1,300				北見幌別川	1,300		
	頓別	14,800	7,800			鬼河原	5,800	5,000				頓別川	5,000		
	(知来別)	1,000	500			鬼志別	7,000	5,200							
										鬼志別	5,200	知来別川	5,200		
	地区計		34,900	16,700	0	0		16,700	13,200				13,200		
	海区計		244,900	108,800	0	0		108,800	86,900				86,900		
根 室	北 部	サシルイ	3,000	1,300							春茹古丹	1,000	ルサ川	1,000	
		羅白	5,700	2,500							春茹古丹	1,000	サシルイ川	1,000	
		春茹古丹	11,400	5,000			春茹古丹	10,100	8,000			春茹古丹	1,000	羅白川	1,000
		(元崎無異)										春茹古丹	3,000	春茹古丹川	2,000
		薫別	3,000	1,300							中標津	3,000	元崎無異川	3,000	
											中標津	3,000	薫別川	3,000	
		伊茶仁	13,000	5,700			伊茶仁	5,700	4,500				古多糠川	1,000	
		標津	25,800	11,300			中標津	11,300	9,000				伊茶仁川	4,500	
													標津川	5,000	
			地区計		61,900	27,100	0	0		27,100	21,500				21,500
南 部	当幌	21,700	9,500			当幌	7,600	6,000				当幌川	4,000		
	(春別)									当幌	2,000	春別川	2,000		
												床丹川	1,000		
	西別	25,800	11,300			床丹	1,300	1,000				西別川	5,000		
	(風蓮)					西別	10,000	8,000			西別	3,000	風蓮川	3,000	
別当賀	7,000	3,100			別当賀	5,000	4,000				別当賀川	4,000			
	地区計		54,500	23,900	0	0		23,900	19,000				19,000		
	海区計		116,400	51,000	0	0		51,000	40,500				40,500		
え り も 以 東	東 部	(チャラベツ川)					落石	1,900	1,500						
										落石	1,500	根室以東	1,500		
		釧路	16,600	7,300			芦別	5,400	4,300				釧路川	4,300	
	地区計		16,600	7,300	0	0		7,300	5,800				5,800		
	海区計		16,600	7,300	0	0		7,300	5,800				5,800		
	北海道計		377,900	167,100	0	0		167,100	133,200				133,200		

(参考)北海道におけるカラフトマス海中飼育詳細計画

海区	地区	沿岸域	稚魚移動		放流水系	稚魚放流数(千尾)	備考
			供給場	稚魚数(千尾)			
オホーツク	東部	網走南部	能取	2,000	能取漁港	2,000	
		地区計			1箇所	2,000	
	中部	網走西部	常呂	1,000	サロマ第2湖口	1,000	
			常呂	400	浜佐呂間	400	
			常呂	1,500	富武土漁港	1,500	
			湧別	500	湧別新港	500	
		網走北部	ウツ	1,000	紋別港湾	1,000	
	幌内	500	沙留漁港	500			
	地区計			6箇所	4,900		
	海区計				7箇所	6,900	
以東	東部	根室以東	落石	1,500	落石地先	1,500	
	地区計				1箇所	1,500	
海区計				1箇所	1,500		
全道計					8箇所	8,400	

サクラマス

北海道におけるサクラマス(そ上系+池産系)人工ふ化放流計画表(海区・地区集計表)

海区	地区	捕獲数 (尾)	採卵数 (千粒)	道内移殖卵数		収容卵数 (千粒)	稚魚 生産数 (千尾)	稚魚 放流数 (千尾)	幼魚生産 移行数 (千尾)	幼魚 放流数 (千尾)
				供給卵数 (千粒)	受給卵数 (千粒)					
オホーツク	東 部	1,500	800			800	730	480	250	120
	中 部									
	西 部	1,390	650			650	520	400	120	100
	海区計	2,890	1,450	0	0	1,450	1,250	880	370	220
日本海	北 部	1,900	1,420			2,800	1,490	1,170	300	200
	中 部	130	130		100	230	200	590	170	420
	南 部	1,030	1,950	400		8,360	5,900	2,850	2,670	1,910
	海区計	3,060	3,500	400	100	11,390	7,590	4,610	3,140	2,530
根 室	北 部	450	350			350	320	150	170	150
	南 部									
	海区計	450	350	0	0	350	320	150	170	150
えりも以東	東 部									
	西 部									
	海区計	0	0	0	0	0	0	0	0	0
えりも以西	日 高									
	胆 振									
	噴火湾	75	110		300	660	520	130	160	0
	道 南							70		8
海区計	75	110	0	300	660	520	200	160	8	
北 海 道 計		6,475	5,410	400	400	13,850	9,680	5,840	3,840	2,908

北海道におけるサクラマス(そ上系)稚魚人工ふ化放流計画表

注1:捕獲場欄の()は補完河川、2:ふ化場,稚魚供給場及び幼魚生産場欄の太字はセンター,()は道。

海 区	地 区	捕獲場	捕獲数 (尾)	採卵数 (千粒)	道内移殖卵数		ふ化場	収容卵数 (千粒)	稚魚 生産数 (千尾)	稚魚移動		稚魚 放流数 (千尾)	幼魚 生産場	幼魚生産 移行数 (千尾)		
					供給卵数 (千粒)	受給卵数 (千粒)				供給場	稚魚数 (千尾)				放流水系	
オホ ツク	東部	斜里	1,500	800			斜里	800	730			斜里川	480	斜里	250	
	地区計		1,500	800	0	0		800	730				480		250	
	西部	徳志別	1,390	650			徳志別	650	520			徳志別川	400	徳志別	120	
	地区計		1,390	650	0	0		650	520				400		120	
海区計			2,890	1,450	0	0		1,450	1,250				880		370	
日 本 海	北 部										(道北)	150	遠別川	150		
											(道北)	50	築別川	50		
											(道北)	50	羽幌川	50		
											(道北)	60	古丹別川	60		
											(道北)	70	小平薬川	70		
		信砂	1,900	1,420							(道北)	400	信砂川	400		
	地区計		1,900	1,420	0	0		1,420	780				780		0	
	中部	千歳	130	130		100	千歳	230	200			石狩川	30	千歳	170	
	地区計		130	130	0	100		230	200				30		170	
	南部	尻別	1,030	1,950	400		尻別	1,550	1,400	八雲	120	尻別川	760	尻別	260	
地区計		1,030	1,950	400	0		1,550	1,400	尻別	500	朱太川	500		260		
海区計			3,060	3,500	400	100		3,200	2,380				2,070		430	
根 室	北部	伊茶仁	170	130							根室	40	伊茶仁	40	伊茶仁	170
		標津	280	220			根室	350	320			標津川	110	根室		
	地区計		450	350	0	0		350	320				150		170	
海区計			450	350	0	0		350	320				150		170	
えり も 西	噴火湾	遊楽部	75	110		300	八雲 遊楽部	300 110	270 100			遊楽部川	100	八雲	150	
	地区計		75	110	0	300		410	370				100		150	
海区計			75	110	0	300		410	370				100		150	
北海道計			6,475	5,410	400	400		5,410	4,320				3,200		1,120	

北海道におけるサクラマス(そ上系)幼魚人工ふ化放流計画表

注: 幼魚生産場及び幼魚供給場欄はセンタ -

海 区	地 区	幼魚生産場	稚魚 収容数 (千尾)	幼魚 生産数 (千尾)	幼魚移動		放流水系	幼魚放流数 (千尾)		
					供給場	幼魚数 (千尾)		0+秋	1+春	計
オホ ソク	東 部	斜里	155	120			斜里川	20	100	120
	地区計		155	120				20	100	120
	西 部	徳志別	120	100			徳志別川	100		100
	地区計		120	100				100	0	100
海区計			275	220				120	100	220
日 本 海	中 部	千歳	160	130			石狩川	40	30	70
	地区計		160	130				40	30	70
	南 部	尻別	260	220	千歳 八雲	60 160	尻別川	220	220	440
	地区計		260	220				220	220	440
海区計			420	350				260	250	510
根 室	北 部	伊茶仁 根室	170	150			伊茶仁川	30	30	60
							標津川	60	30	90
	地区計		170	150				90	60	150
海区計			170	150				90	60	150
えり も 以 西	噴 火 湾	八雲	170	160						0
	地区計		170	160				0	0	0
海区計			170	160				0	0	0
北海道計			1,035	880				470	410	880

北海道におけるサクラマス(池産系)稚魚人工ふ化放流計画表

注:ふ化場,稚魚供給場及び幼魚生産場欄の()は道.

海区	地区	採卵系群	ふ化場	収容卵数 (千粒)	稚魚 生産数 (千尾)	稚魚移動		放流水系	稚魚 放流数 (千尾)	幼魚 生産場	幼魚生産 移行数 (千尾)	
						供給場	稚魚数 (千尾)					
日	北					(道北)	20	増幌川	20			
						(道北)	20	声間川	20			
						(道北)	300				初山別	300
						(道北)	150		信砂川	150		
		熊石暑寒系	(道北)		1,380	710			暑寒別川	200		
		地区計			1,380	710				390		300
	中						(道北)	20	浜益川	20		
							千走	130	余市川	130		
							千走	30	沖村川	30		
							千走	80	古平川	80		
							千走	200	美国川	200		
							千走	100	余別川	100		
		地区計			0	0				560		0
	本	南	森尻別系	珊内	840	620					珊内	620
							千走	180	古宇川	180		
						千走	80	盃川	80			
						千走	50	堀株川	50			
						千走	100	野束川	100			
						千走	120	大平川	120			
					千走	125	泊川	125				
		森尻別系	千走	2,600	1,900			千走川	125	千走	580	
							(道南)	80	馬場川	80		
							(道南)	120	太櫓川	120		
							(道南)	80	白別川	80		
		熊石尻別系	(道南)	2,100	1,050			見市川	50	(道南)	400	
		森尻別系		170	120							
							(道南)	90	相沼内川	90		
		熊石尻別系	乙部	1,100	810					乙部	810	
						(道南)	90	突符川	90			
						(道南)	120	天の川	120			
						(道南)	140	石崎川	140			
						(森)	40	及部川	40			
	地区計			6,810	4,500				1,590		2,410	
	海区計			8,190	5,210				2,540		2,710	
えりも以西	噴火湾					(森)	30	鳥崎川	30			
	森尻別系	(森)		250	150					(森)	10	
	地区計			250	150				30		10	
	道南					(森)	70	汐泊川	70			
	地区計			0	0				70		0	
	海区計			250	150				100		10	
	北海道計			8,440	5,360				2,640		2,720	

ベニザケ

北海道におけるベニザケ人工ふ化放流計画表(海区・地区集計表)

海区	地区	捕獲数 (尾)	採卵数 (千粒)	道内移殖卵数		収容卵数 (千粒)	稚魚 生産数 (千尾)	稚魚 放流数 (千尾)	幼魚生産 移行数 (千尾)	幼魚 放流数 (千尾)
				供給卵数 (千粒)	受給卵数 (千粒)					
オホーツク	東 部									
	中 部									
	西 部									
	海区計	0	0	0	0	0	0	0	0	0
日本海	北 部									
	中 部								65	
	南 部									
	海区計	0	0	0	0	0	0	0	65	0
根 室	北 部									
	南 部									
	海区計	0	0	0	0	0	0	0	0	0
えりも以東	東 部	70	70			70	60		60	50
	西 部									
	海区計	70	70	0	0	70	60	0	60	50
えりも以西	日 高	230	200			200	160	30	65	50
	胆 振									50
	噴火湾									
	道 南									
	海区計	230	200	0	0	200	160	30	65	100
北 海 道 計		300	270	0	0	270	220	30	190	150

北海道におけるベニザケ稚魚人工ふ化放流計画表

注：ふ化場、稚魚供給場及び幼魚生産場欄はセンタ -

海 区	地 区	捕獲場	捕獲数 (尾)	採卵数 (千粒)	道内移殖卵数		ふ化場	収容卵数 (千粒)	稚魚 生産数 (千尾)	稚魚移動		放流水系	稚魚 放流数 (千尾)	幼魚 生産場	幼魚生産 移行数 (千尾)
					供給卵数 (千粒)	受給卵数 (千粒)				供給場	稚魚数 (千尾)				
日本 海	中 部									静内	65			千歳	65
	地区計		0	0	0	0		0	0				0		65
海区計			0	0	0	0		0	0				0		65
えり も 以 東	東 部	釧路	70	70			鶴居	70	60					鶴居	60
	地区計		70	70	0	0		70	60				0		60
海区計			70	70	0	0		70	60				0		60
えり も 以 西	日 高	静内	230	200			静内	200	160			静内川	30	静内	65
	地区計		230	200	0	0		200	160				30		65
海区計			230	200	0	0		200	160				30		65
北海道計			300	270	0	0		270	220				30		190

北海道におけるベニザケ幼魚人工ふ化放流計画表

注：幼魚生産場及び幼魚供給場欄はセンタ -

海 区	地 区	幼魚生産場	稚魚 収容数 (千尾)	幼魚 生産数 (千尾)	幼魚移動		放流水系	幼魚放流数 (千尾)		
					供給場	幼魚数 (千尾)		0+秋	1+春	計
日本 海	中 部	千歳	60	50						
	地区計		60	50				0	0	0
海区計			60	50				0	0	0
えり も 以 東	東 部	鶴居	55	50			釧路川	0	50	50
	地区計		55	50				0	50	50
海区計			55	50				0	50	50
えり も 以 西	日 高	静内	60	50			静内川		50	50
	地区計		60	50				0	50	50
	胆 振				千歳	50	安平川		50	50
海区計			0	0				0	50	50
海区計			60	50				0	100	100
北海道計			175	150				0	150	150

本州におけるさけ・ます人工ふ化放流計画

本州における海区・地区及び沿岸域の区分表

本州における海区・地区及び沿岸域の区分表

海区	県	地区	地区の範囲	増殖河川名	沿岸域名一覧
太平洋 ()	青森 (A)	青森太平洋 (1)	青森県と岩手県の県境から尻屋崎突端までの地域	新井田川～ 東通老部川	
		津軽海峡 (2)	尻屋崎突端から佐井村とむつ市の市村界及び竜飛崎突端が今別町と外が浜町字平館の町界に至る津軽海峡に面した地	大畑川	
		陸奥湾 (3)	佐井村とむつ市の市村界から今別町と外が浜町字平館の町に至る陸奥湾に面した地域	川内川～ 清水川	
日本海 ()		青森日本海 (4)	竜飛岬突端から青森県と秋田県の県境までの地域	岩木川～ 笹内川	大戸瀬
太平洋 ()	岩手 (B)	岩手県北部 (5)	青森県と岩手県の県境から宮古市田老と宮古市崎山の境界までの地域	川尻川～ 田老川	田老港、野田湾 普代村地先
		宮古 (6)	宮古市田老を除く宮古市の地域	閉伊川～ 重茂川	宮古湾、重茂地先
		山田・大槌 (7)	宮古市と山田町の市町界から御箱崎突端までの地域	大沢川～ 鶴住居川	山田湾、船越湾
		岩手県南部 (8)	御箱崎突端から岩手県と宮城県の県境までの地域	甲子川～ 気仙川	越喜来湾
	宮城 (C)	気仙沼 (9)	岩手県と宮城県の県境から南三陸町と石巻市の市町界までの地域	気仙沼大川～ 水戸辺川	気仙沼湾、志津川湾 水戸辺
		石巻 (10)	南三陸町と石巻市の市町界から石巻市と東松島市の市界までの地域(岩手県北上川水系を含む)	北上川～ 後川	雄勝湾
		塩釜 (11)	石巻市と東松島市の市界から宮城県と福島県の県境までの地域(福島県阿武隈川水系を含む)	鳴瀬川～ 阿武隈川	石巻湾
	福島 (D)	福島県北部 (12)	宮城県と福島県の県境から南相馬市と浪江町の市町界までの地域	宇多川～ 小高川	
		福島県中部 (13)	南相馬市と浪江町の市町界からいわき市四倉漁協地区までの地域	請戸川～ 夏井川	
		福島県南部 (14)	いわき市沼之内漁協地区から福島県と茨城県の県境までの地域	-	
	茨城 (E)	茨城 (15)	茨城県の地域	常陸久慈川～ 利根川	
日本海 ()	秋田 (F)	秋田県北部 (16)	青森県と秋田県の県境から三種町と男鹿市の市町界までの地域	真瀬川～ 米代川	
		秋田県中部 (17)	三種町と男鹿市の市町界から潟上市と秋田市の市界までの地域	野村川	
		秋田県南部 (18)	潟上市と秋田市の市界から秋田県と山形県の県境までの地域	雄物川～ 川袋川	
	山形 (G)	山形県北部 (19)	秋田県と山形県の県境から遊佐町と酒田市の市町界までの地域	月光川～ 日向川	
		山形県中部 (20)	最上川の地域	最上川	
		山形県南部 (21)	酒田市と鶴岡市の市界から山形県と新潟県の県境までの地域	赤川～ 庄内小国川	
	新潟 (H)	下越 (22)	山形県と新潟県の県境から信濃川水系信濃川の地域まで	山北大川～ 信濃川(信濃川)	
		中越 (23)	信濃川水系能代川の地域から柏崎市と上越市の市界までの地域(信濃川水系上流域を含む)	能代川(信濃川) ～ 谷根川	
		佐渡 (24)	佐渡島の地域	椿川～ 貝喰川	
		上越 (25)	柏崎市と上越市の市界から新潟県と富山県の県境までの地域	桑取川～ 田海川	
	富山 (I)	富山 (26)	富山県の地域	小川～ 小矢部川	
	石川 (J)	内浦 (27)	富山県と石川県の県境から能登半島禄剛崎までの地域	-	
外浦 (28)		能登半島禄剛崎から石川県と福井県の県境までの地域	米町川～ 手取川		

()内の記号は付図の記号と対応している。
市町村名は平成18年3月末現在。

本州におけるさけ・ます人工ふ化放流事業実施体制

注1:水系欄の は海中飼育等実施沿岸域、2:ふ化場欄の()は県立

県	海区	地区	水系	捕獲実施魚種		捕獲場	放流実施魚種				ふ化場			
				サケ	サクラマス		モト系サクラマス		池産系サクラマス		表記名(略称)	正式名称または通称名		
							サケ	稚魚	稚魚	幼魚				
青森	太平洋	青森太平洋	新井田川			新井田						新井田	新井田ふ化場	
			馬淵川			馬淵						馬淵	馬淵川ふ化場	
			五戸川			五戸						五戸	五戸川ふ化場	
			奥入瀬川			奥入瀬						奥入瀬	奥入瀬川ふ化場	
			東通老部川			東通老部						東通老部	老部川ふ化場	
	洋	津軽海峡	陸奥湾	大畑川			大畑					大畑	大畑川ふ化場	
				川内川			川内					川内	川内川ふ化場	
				野辺地川			野辺地					野辺地	野辺地川ふ化場	
	日本海	青森日本海		清水川			清水					清水	清水川ふ化場	
				岩木川			岩木					岩木	岩木川ふ化場	
				鳴沢川			鳴沢							
				中村川			中村							
				青森赤石川			青森赤石						青森赤石	赤石川ふ化場
			大戸瀬川											
			追良瀬川			追良瀬						追良瀬	追良瀬川ふ化場	
青森県計			15	3	15	川15 海1	2	3	2	2	民13			
岩手	太平洋	岩手県北部	川尻川			川尻						川尻	川尻川さけ人工ふ化場	
			有家川			有家						有家	有家川さけ人工ふ化場	
			高家川			高家						高家	高家川さけ人工ふ化場	
			岩手久慈川			岩手久慈						岩手久慈	久慈川さけ人工ふ化場	
			宇部川			宇部								
			野田湾											
			安家川			安家						宇部 安家 (県北)	野田村漁協さけ人工ふ化場 下安家さけ人工ふ化場 県北さけ・ますふ化場	
			普代川			普代						普代	普代川さけ人工ふ化場	
			普代村地先											
			明戸川			明戸						明戸	明戸川さけ人工ふ化場	
			小本川			小本						小本	小本川さけ・ます人工ふ化場	
			撰待川			撰待						撰待	撰待川さけ人工ふ化場	
			田老川			田老						田老	田老川さけ人工ふ化場	
			田老港											
			宮古			閉伊川			閉伊					閉伊
	津軽石川						津軽石					津軽石	津軽石さけ人工ふ化場	
	宮古湾													
	重茂川						重茂					重茂	重茂川さけ人工ふ化場	
	平	山田・大槌		重茂地先										
				大沢川			大沢					大沢	大沢川さけ人工ふ化場	
				関口川			関口					関口	関口川さけ人工ふ化場	
				織笠川			織笠					織笠	織笠川さけ人工ふ化場	
				山田湾										
				大槌川			大槌					大槌	大槌川さけ・ます人工ふ化場	
				船越湾										
	洋	岩手県南部		小鎚川			小鎚					小鎚	小鎚川さけ人工ふ化場	
				鶴住居川			鶴住居					鶴住居	鶴住居川さけ人工ふ化場	
				甲子川			甲子					甲子	甲子川さけ人工ふ化場	
				片岸川			片岸					片岸	片岸川さけ人工ふ化場	
				熊野川			熊野					熊野	熊野川さけ人工ふ化場	
				吉浜川			吉浜					吉浜	吉浜川さけ人工ふ化場	
				浦浜川			浦浜					浦浜	浦浜川さけ人工ふ化場	
				越喜来湾										
綾里川						綾里					綾里	綾里川さけ人工ふ化場		
盛川						盛川					盛川	盛川さけ人工ふ化場		
気仙川						気仙					気仙	気仙川さけ人工ふ化場		
手	石巻	北上川				雫石川					雫石	雫石川ふ化場		
						築川					築川	築川ふ化場		
						彦部川					彦部	彦部川ふ化場		
						葛丸川					葛丸	葛丸川ふ化場		
						稗貫川					稗貫	稗貫川ふ化場		
						猿ヶ石川					猿ヶ石	猿ヶ石川ふ化場		
						豊沢川					豊沢	豊沢川ふ化場		
						飯豊川					飯豊	飯豊川ふ化場		
						和賀川					和賀	和賀川ふ化場		
						胆沢川					胆沢	胆沢川ふ化場		
						衣川					衣川	衣川ふ化場		
						磐井川					磐井	磐井川ふ化場		
						砂鉄川					砂鉄	砂鉄川ふ化場		
岩手県計			29	1	41	川29 海8	0	1	0	0	県1,民41			

注1:水系欄の ()は海中飼育等実施沿岸域. 2:ふ化場欄の ()は県立.

県	海区	地区	水系	捕獲実施魚種		捕獲場	放流実施魚種				ふ化場			
				サケ	サクラマス		池産系サクラマス		表記名(略称)	正式名称または通称名				
							サケ	稚魚			稚魚	幼魚		
宮城	太	気仙沼	気仙沼大川			気仙沼大川					気仙沼大川	気仙沼鮭漁業生産組合ふ化場		
			気仙沼湾											
			津谷川			小泉						小泉	小泉川さけ人工ふ化場	
			八幡川			八幡						南三陸町	南三陸町営さけふ化場	
			志津川湾											
			水尻川			水尻								
			折立川			折立								
			水戸辺川			水戸辺						水戸辺	水戸辺さけふ化場	
	水戸辺													
	平	石巻	北上川				旧北上					大嶺	北上川漁協大嶺さけふ化場	
							股関							
							南沢						追波	北上追波漁協合戦谷さけふ化場
							新北上							
							野川						築館江合	築館町営さけふ化場 江合川さけふ化場
						江合						大原	大原川さけ人工ふ化場	
						大原川								
						雄勝湾								
						御前川		御前					女川町	女川町さけますふ化場
						後川		後川					牡鹿町	牡鹿町さけます増殖ふ化場
	洋	塩釜	鳴瀬川				鳴瀬					石神吉田	鳴瀬吉田川漁協石神さけふ化場	
							吉田							
							高城							
						石巻湾								
						七北田川		七北田					泉	泉ふ化場
						名取川		広瀬名取					郡山	広瀬名取川漁協郡山ふ化場
						阿武隈川		白石内川 雉子尾 丸森 理					巨理	巨理町漁協さけふ化場
	宮城県計				15	0	27	川15	海5	0	0	0	0	民19
福島	太	塩釜	阿武隈川			阿武隈					阿武隈	阿武隈川ふ化場		
			宇多川			宇多					宇多	宇多川ふ化場		
			真野川			真野					真野	真野川ふ化場		
			新田川			新田					新田	新田川ふ化場		
			小高川			小高					小高	小高川ふ化場		
	平	福島県中部	請戸川			請戸					泉田	泉田川ふ化場		
			熊川			熊川					熊川	熊川ふ化場		
			富岡川			富岡					富岡	富岡川ふ化場		
			井出川			井出					井出	井出川ふ化場		
			木戸川			木戸					木戸	木戸川ふ化場		
			夏井川		夏井				夏井	夏井川ふ化場				
福島県計				11	0	11	川10	0	0	0	0	民11		
茨城	太平洋	茨城	常陸久慈川			常陸久慈					常陸久慈	久慈川漁協さけふ化場		
			那珂川			那珂					那珂	那珂川漁協さけふ化場		
			利根川			鬼怒					鬼怒小貝	鬼怒小貝漁協さけふ化場		
茨城県計				3	0	3	川3	0	0	0	0	民3		
秋田	日	秋田県北部	真瀬川			真瀬					真瀬	真瀬川ふ化場		
			米代川			阿仁盤琴					(水産振興センター) 藤琴	秋田県水産振興センター 藤琴川ふ化場		
		秋田県中部	野村川			野村					野村	野村川ふ化場		
			雄物川			玉川					大仙市営	玉川ふ化場		
			君ヶ野			君ヶ野					君ヶ野	君ヶ野川ふ化場		
			衣川			衣川					衣川	衣川ふ化場		
	秋田県南部	子吉川			石沢					石沢	石沢川ふ化場			
		西目川			鮎川					鮎川	鮎川ふ化場			
		秋田赤石川			西目					西目	西目川ふ化場			
		象潟川								秋田赤石	赤石川ふ化場			
				象潟川						象潟	象潟川第一ふ化場			
				奈曽川		奈曽				関	奈曽川ふ化場			
			川袋川		川袋				川袋	川袋川ふ化場				
秋田県計				10	2	13	川12	2	2	1	1	民1, 民14		

注1:水系欄の () は海中飼育等実施沿岸域. 2:ふ化場欄の () は県立.

県	海区	地区	水系	捕獲実施魚種		捕獲場	放流実施魚種				ふ化場		
				サケ	サクラマス		サケ	そ上系サクラマス		池産系サクラマス		表記名(略称)	正式名称または通称名
								稚魚	幼魚	稚魚	幼魚		
山形	日	山形県北部	月光川			牛滝高瀬						箕輪川洗高瀬 内水面水産センター	箕輪ふ化場 榊川洗高瀬 高瀬川ふ化場 内水面水産センター
				日向川			日向					日向	日向川ふ化場
	本	山形県中部	最上川			立谷沢						清川	清川ふ化場
						角川						最上	最上ふ化場
						小国						古口	古口ふ化場
	海	山形県南部	赤川			丹生						長者原	長者原ふ化場
						富並						丹生	丹生川ふ化場
						寒河江						富並	富並川ふ化場
						月布						寒河江(古寺)	寒河江川ふ化場 山形県サクラマス古寺ふ化場
			五十川			赤川					赤川	赤川ふ化場	
		庄内小国川			五十					山戸	山戸ふ化場		
		鶴岡			庄内小国					庄内小国	庄内小国川ふ化場		
山形県計				6	2	16	川6	2	0	6	2	県1,民16	
新潟	日	下越	山北大川			山北大川						山北大川	大川ふ化場
			勝木川			勝木						勝木	勝木川ふ化場
			三面川			三面						三面	三面川ふ化場
			荒川			荒川						荒川	荒川ふ化場
			胎内川			胎内						胎内	胎内川ふ化場
			加治川			加治						加治	加治川ふ化場
	本	中越	阿賀野川			阿賀野						阿賀野	阿賀野川ふ化場
						信濃						信濃	信濃川ふ化場
						能代						能代	能代川ふ化場
						加茂						加茂	加茂川ふ化場
						五十嵐						五十嵐	五十嵐川ふ化場
						大津分水							
	海	上越	谷根川			清津						雲洞	雲洞ふ化場
			樺川			谷根						浦佐	浦佐ふ化場
			貝喰川									(内水試験魚沼支場)	新潟県内水面水産試験場魚沼支場
			桑取川			桑取						中魚沼	清津川ふ化場
			名立川			名立						柏崎	柏崎さげ公園ふ化場
			能生川			能生							
新潟	富山	小川			小川						小川	小川さけ・ますふ化場	
		黒部川			黒部						黒部	黒部川増殖場	
		片貝川			片貝						片貝	片貝川さけ・ますふ化場	
		早月川			早月						早月	早月川さけ・ますふ化場	
		常願寺川			常願寺								
		神通川			神通						神通	神通川鮭鱒増殖場	
			井田						神通ます	神通川アユ・マス増殖場			
			熊野						婦負	婦負漁協ふ化場			
			庄川							庄川	庄川養魚場		
			小矢部							小矢部	小矢部川さけ・ますふ化場		
新潟県計				16	4	23	川18	4	0	8	0	県1,民20	
富山	日本海	富山	小川			小川						小川	小川さけ・ますふ化場
			黒部川			黒部						黒部	黒部川増殖場
			片貝川			片貝						片貝	片貝川さけ・ますふ化場
			早月川			早月						早月	早月川さけ・ますふ化場
			常願寺川			常願寺							
			神通川			神通						神通	神通川鮭鱒増殖場
			井田						神通ます	神通川アユ・マス増殖場			
			熊野						婦負	婦負漁協ふ化場			
			庄川							庄川	庄川養魚場		
			小矢部							小矢部	小矢部川さけ・ますふ化場		
富山県計				8	3	10	川8	1	2	1	3	民9	
石川	日本海	外浦	犀川										
			手取川			手取						(美川)	水産総合センター生産部美川事業所
石川県計				1	0	1	川2	0	0	0	0	県1	
本州計				112	15	160	川116	11	8	18	8	県5,民146	

合計水系数は重複分(北上川,阿武隈川)を除いている.

本州におけるさけ・ます人工ふ化放流計画総括表

注1：捕獲場数の（ ）内は捕獲水系数。

2：ふ化場数は稚魚生産場及び幼魚生産場の合計数。

3：放流水基数の川は河川数，海は海中飼育等実施沿岸域数。

魚種	捕獲場数	捕獲数 (尾)	採卵数 (千粒)	海産卵数 (千粒)	ふ化場数	収容卵数 (千粒)	稚魚生産数 (千尾)	稚魚放流水基数	稚魚放流数 (千尾)	幼魚放流水基数	幼魚放流数 (千尾)	放流数総計 (千尾)
サケ	159 (112)	1,563,600	979,213	11,400	142	991,013	809,630	川 116 海 15	809,630			809,630
サクラマス (そ上系)	22 (15)	4,084	4,216.1	179.7	17	3,802.1	2,506.5	13	1,287	7	860	2,147
サクラマス (池産系)					20	8,712.9	6,150	25	4,704	7	591	5,295
サクラマス (小計)	22 (15)	4,084	4,216.1	179.7	25	12,515	8,656.5	29	5,991	11	1,451	7,442
本州計	159 (112)	1,567,684	983,428.6	11,579.7	151	1,003,528	818,286.5	川 116 海 15	815,621	12	1,451	817,072

サ ケ

本州におけるサケ人工ふ化放流計画表(海区・地区集計表)

海区	地区	捕獲数 (尾)	採卵数 (千粒)	海産卵数 (千粒)	県内移殖卵数		県外移殖 受給卵数 (千粒)	収容卵数 (千粒)	稚魚 生産数 (千尾)	稚魚 放流数 (千尾)
					供給卵数 (千粒)	受給卵数 (千粒)				
太平洋	青森太平洋	128,200	117,300	2,000	47,100	9,100		81,300	69,200	69,200
	津軽海峡	500	500			4,900		5,400	4,600	4,600
	陸奥湾	21,000	19,800		800	12,800		31,800	27,000	27,000
	岩手県北部	197,500	205,784		60,604	72,384		217,564	180,200	180,200
	宮古	100,900	105,556		15,640	11,036		100,952	83,500	83,500
	山田・大槌	87,500	92,181		12,666	7,940		87,455	72,300	72,300
	岩手県南部	109,500	114,835		6,779	4,329		112,385	92,800	92,800
	気仙沼	109,000	30,700		3,000	3,000		30,700	25,000	25,000
	石巻	90,800	24,094	5,200	4,000	2,500		27,794	21,300	21,300
	塩釜	24,600	6,290	200	1,950	3,450		7,990	5,914	5,914
	福島県北部	39,000	14,070					14,070	9,744	9,744
	福島県中部	149,000	49,348					49,348	38,352	38,352
	茨城	42,500	4,700					4,700	3,600	3,600
小計	1,100,000	785,158	7,400	152,539	131,439		771,458	633,510	633,510	
日本海	青森日本海	10,000	9,400	4,000		21,100		34,500	29,200	29,200
	秋田県北部	3,300	3,300			3,000		6,300	5,300	5,300
	秋田県中部	3,000	3,000			1,000		4,000	3,400	3,400
	秋田県南部	38,600	38,600		10,900	6,900		34,600	29,300	29,300
	山形県北部	88,600	39,125					39,125	31,540	31,300
	山形県中部	9,700	5,178					5,178	4,142	4,142
	山形県南部	9,200	6,655					6,655	5,324	5,564
	下越	99,500	26,850					26,850	20,406	20,406
	中越	51,900	12,321		736	736	400	12,721	9,669	8,669
	佐渡									1,000
	上越	46,300	10,806					10,806	8,213	8,213
	富山	97,500	33,820					33,820	25,946	25,946
	内浦									
外浦	6,000	5,000					5,000	3,680	3,680	
小計	463,600	194,055	4,000	11,636	32,736		219,555	176,120	176,120	
本州計	1,563,600	979,213	11,400	164,175	164,175		991,013	809,630	809,630	

新潟県の県外受給元は未定.

本州におけるサケ人工ふ化放流計画表(県・地区集計表)

県	地区	捕獲数 (尾)	採卵数 (千粒)	海産卵数 (千粒)	県内移殖卵数		県外移殖 受給卵数 (千粒)	収容卵数 (千粒)	稚魚 生産数 (千尾)	稚魚 放流数 (千尾)
					供給卵数 (千粒)	受給卵数 (千粒)				
青森	青森太平洋	128,200	117,300	2,000	47,100	9,100		81,300	69,200	69,200
	津軽海峡	500	500			4,900		5,400	4,600	4,600
	陸奥湾	21,000	19,800		800	12,800		31,800	27,000	27,000
	青森日本海	10,000	9,400	4,000		21,100		34,500	29,200	29,200
	小計	159,700	147,000	6,000	47,900	47,900		153,000	130,000	130,000
岩手	岩手県北部	197,500	205,784		60,604	72,384		217,564	180,200	180,200
	宮古	100,900	105,556		15,640	11,036		100,952	83,500	83,500
	山田・大槌	87,500	92,181		12,666	7,940		87,455	72,300	72,300
	岩手県南部	109,500	114,835		6,779	4,329		112,385	92,800	92,800
	石巻	2,900	2,594					2,594	1,800	1,800
	小計	498,300	520,950		95,689	95,689		520,950	430,600	430,600
宮城	気仙沼	109,000	30,700		3,000	3,000		30,700	25,000	25,000
	石巻	87,900	21,500	5,200	4,000	2,500		25,200	19,500	19,500
	塩釜	22,600	5,430	200	1,950	3,450		7,130	5,570	5,570
	小計	219,500	57,630	5,400	8,950	8,950		63,030	50,070	50,070
福島	塩釜	2,000	860					860	344	344
	福島県北部	39,000	14,070					14,070	9,744	9,744
	福島県中部	149,000	49,348					49,348	38,352	38,352
	小計	190,000	64,278					64,278	48,440	48,440
茨城	茨城	42,500	4,700					4,700	3,600	3,600
秋田	秋田県北部	3,300	3,300			3,000		6,300	5,300	5,300
	秋田県中部	3,000	3,000			1,000		4,000	3,400	3,400
	秋田県南部	38,600	38,600		10,900	6,900		34,600	29,300	29,300
	小計	44,900	44,900		10,900	10,900		44,900	38,000	38,000
山形	山形県北部	88,600	39,125					39,125	31,540	31,300
	山形県中部	9,700	5,178					5,178	4,142	4,142
	山形県南部	9,200	6,655					6,655	5,324	5,564
	小計	107,500	50,958					50,958	41,006	41,006
新潟	下越	99,500	26,850					26,850	20,406	20,406
	中越	51,900	12,321		736	736	400	12,721	9,669	8,669
	佐渡									1,000
	上越	46,300	10,806					10,806	8,213	8,213
	小計	197,700	49,977		736	736	400	50,377	38,288	38,288
富山	富山	97,500	33,820					33,820	25,946	25,946
石川	内浦									
	外浦	6,000	5,000					5,000	3,680	3,680
	小計	6,000	5,000					5,000	3,680	3,680
本州計		1,563,600	979,213	11,400	164,175	164,175	400	991,013	809,630	809,630

新潟県の県外受給元は未定。

本州におけるサケ人工ふ化放流計画表

注1:ふ化場及び稚魚供給場欄の()は県立。2:放流水系欄の は海中飼育等実施沿岸域。

海区	県	地区	捕獲場	捕獲数 (尾)	採卵数 (千粒)	海産卵数 (千粒)	県内移殖卵数		県外移殖 受給卵数 (千粒)	ふ化場	収容卵数 (千粒)	稚魚 生産数 (千尾)	稚魚移動		放流水系	稚魚 放流数 (千尾)	
							供給卵数 (千粒)	受給卵数 (千粒)					供給場	稚魚数 (千尾)			
太平洋	青森	青森太平洋	新井田	20,000	18,700		4,900			新井田	13,800	11,700			新井田川	11,700	
			馬淵	30,000	28,100		10,800			馬淵	17,300	14,700			馬淵川	14,700	
			五戸	1,300	1,200					五戸	1,200	1,100			五戸川	1,100	
			奥入瀬	74,000	66,600		31,400			奥入瀬	35,200	30,000			奥入瀬川	30,000	
			東通老部	2,900	2,700	2,000			9,100		東通老部	13,800	11,700			東通老部川	11,700
		地区計		128,200	117,300	2,000	47,100	9,100			81,300	69,200				69,200	
		津軽海峡	大畑	500	500			4,900		大畑	5,400	4,600			大畑川	4,600	
			地区計	500	500		0	4,900			5,400	4,600				4,600	
		森	陸奥湾	川内	12,000	11,300		800			川内	10,500	9,000			川内川	9,000
				野辺地	8,000	7,500			6,300		野辺地	13,800	11,700			野辺地川	11,700
				清水	1,000	1,000			6,500		清水	7,500	6,300			清水川	6,300
				地区計	21,000	19,800		800	12,800			31,800	27,000				27,000
		岩手	岩手県北部	川尻	2,100	2,169					川尻	2,169	1,800	(県北)	1,500	川尻川	3,300
				有家	15,600	15,850		6,202			有家	9,648	8,000	(県北)	4,700	有家川	12,700
				高家	1,200	1,205					高家	1,205	1,000	(県北)	300	高家川	1,300
	岩手久慈			16,100	17,032			17,104		岩手久慈	34,136	28,300			岩手久慈川	28,300	
	宇部			3,600	3,680		3,680							宇部	17,800	宇部川	17,800
														宇部	1,500	野田湾	1,500
	安家			54,400	55,801		25,044		23,280	安家	30,757	25,500	(県北)	800	安家川	26,300	
	(県北)							10,012		(県北)	10,012	8,300					
	普代			1,800	1,892			13,786		普代	15,678	13,000	(県北)	1,000	普代川	12,600	
														普代	1,400	普代村地先	1,400
	明戸			1,400	1,446			8,202		明戸	9,648	8,000			明戸川	8,000	
	小本			39,700	41,872		11,666			小本	30,206	25,000			小本川	25,000	
	撰待			22,500	23,734		2,000			撰待	21,734	18,000			撰待川	18,000	
	田老	39,100	41,103		12,012			田老	29,091	24,000			田老川	22,000			
												田老	2,000	田老港	2,000		
	地区計		197,500	205,784		60,604	72,384			217,564	180,200				180,200		
	宮古	閉伊	15,800	16,586			336		閉伊	16,922	14,000			閉伊川	14,000		
		津軽石	74,600	77,751		15,640			津軽石	62,111	51,400			津軽石川	45,400		
													津軽石	6,000	宮古湾	6,000	
		重茂	10,500	11,219			10,700		重茂	21,919	18,100			重茂川	16,100		
	地区計		100,900	105,556		15,640	11,036			100,952	83,500				83,500		
	山田・大槌	大沢	3,300	3,393			431		大沢	3,393	2,800			大沢川	1,800		
		関口	2,900	2,963					関口	3,394	2,800			関口川	2,800		
		織笠	26,000	27,372		5,459			織笠	21,913	18,100			織笠川	13,100		
													大沢	1,000	山田湾	6,000	
		大槌	37,300	39,481		7,207			大槌	32,274	26,700			大槌	1,000	大槌川	25,700
													大槌	1,000	船越湾	1,000	
	小鍵	5,000	5,287			3,517		小鍵	8,804	7,300			小鍵川	7,300			
	鷓住居	13,000	13,685			3,992		鷓住居	17,677	14,600			鷓住居川	14,600			
	地区計		87,500	92,181		12,666	7,940			87,455	72,300				72,300		
	岩手県南部	甲子	6,800	7,239					甲子	7,239	6,000			甲子川	6,000		
		片岸	33,000	34,108		3,744			片岸	30,364	25,000			片岸川	25,000		
		熊野	4,600	4,856			1,294		熊野	6,150	5,100			熊野川	5,100		
		吉浜	6,500	6,690					吉浜	6,690	5,500			吉浜川	5,500		
		浦浜	3,300	3,521			2,516		浦浜	6,037	5,000			浦浜川	2,600		
													浦浜	2,400	越喜来湾	2,400	
		綾里	4,800	5,071					綾里	5,071	4,200			綾里川	4,200		
		盛川	16,800	17,636			519		盛川	18,155	15,000			盛川	15,000		
	気仙	33,700	35,714		3,035			気仙	32,679	27,000			気仙川	27,000			
	地区計		109,500	114,835		6,779	4,329			112,385	92,800				92,800		

注1:ふ化場及び稚魚供給場欄の()は県立、2:放流水系欄の は海中飼育等実施沿岸域。

海区	県	地区	捕獲場	捕獲数 (尾)	採卵数 (千粒)	海産卵数 (千粒)	県内移植卵数		県外移植 受給卵数 (千粒)	ふ化場	収容卵数 (千粒)	稚魚 生産数 (千尾)	稚魚移動		放流水系	稚魚 放流数 (千尾)	
							供給卵数 (千粒)	受給卵数 (千粒)					供給場	稚魚数 (千尾)			
太平洋	宮城	気仙沼	気仙沼大川	30,000	9,400					気仙沼大川	9,400	7,500			気仙沼大川	6,500	
			小泉	40,000	10,800		2,000			小泉	8,800	7,500		1,000	気仙沼湾	1,000	
			八幡													津谷川	7,500
			水尻	30,000	8,800		1,000	1,000			南三陸町	8,800	7,000			八幡川	
			折立													水尻川	5,600
																折立川	
			水戸辺	9,000	1,700			2,000			水戸辺	3,700	3,000		1,400	志津川湾	1,400
	地区計	109,000	30,700	0	3,000	3,000				30,700	25,000				水戸辺川	2,400	
														600	水戸辺	600	
																25,000	
	岩手	石	雫石	200	216					雫石	216	150					
			築川	200	210					築川	210	146					
			彦部	100	101					彦部	101	70					
			葛丸	200	144					葛丸	144	100					
			稗貴	200	202					稗貴	202	140					
			猿ヶ石	200	159					猿ヶ石	159	110					
			豊沢	200	158					豊沢	158	110					
			飯豊	200	173					飯豊	173	120					
			和賀	200	187					和賀	187	130					
			胆沢	200	173					胆沢	173	120					
			衣川	100	107					衣川	107	74					
			磐井	300	245					磐井	245	170					
			砂鉄	600	519					砂鉄	519	360					
			地区計	90,800	24,094	5,200	4,000	2,500				27,794	21,300				北上川 (岩手県)
															(宮城県)	13,000	
宮城	巻	旧北上															
		二股															
		大関	52,000	5,700						大関	5,700	4,000					
		南沢															
		新北上															
		真野	7,000	2,100						追波	3,100	2,500					
		迫川	8,000	3,400		1,500				築館	1,900	1,500					
	江合	12,000	8,800		2,500				江合	6,300	5,000						
	大原	5,500	300	3,400					大原	3,700	3,000				大原川	2,800	
														200	雄勝湾	200	
		御前	2,000	1,000	1,500					女川町	2,500	2,000				御前川	2,000
		後川	1,400	200	300		1,500			牡鹿町	2,000	1,500				後川	1,500
	地区計	90,800	24,094	5,200	4,000	2,500				27,794	21,300					21,300	
	城	塩釜	鳴瀬	12,000	2,500	200			1,300		石神	4,000	3,200				鳴瀬川
吉田			5,000	1,300						吉田						高城川	1,000
高城														1,000	石巻湾	1,000	
七北田			1,200	80						泉	80	70				七北田川	70
広瀬名取			1,600	400						郡山	400	300				名取川	300
白石			700	250				250									
雫子尾								400									
内川		500	400												阿武隈川 (宮城県)	2,344	
丸森															(福島県)	2,000	
亘理		1,600	500				2,150		亘理	2,650	2,000				344		
阿武隈	2,000	860						阿武隈	860	344							
地区計	24,600	6,290	200	1,950	3,450				7,990	5,914					5,914		
福島	福島県 北部	宇多	15,000	4,267						宇多	4,267	2,560				宇多川	2,560
		真野	10,000	6,171						真野	6,171	4,320				真野川	4,320
		新田	12,000	2,146						新田	2,146	1,824				新田川	1,824
		小高	2,000	1,486						小高	1,486	1,040				小高川	1,040
地区計	39,000	14,070	0	0	0				14,070	9,744					9,744		
福島	福島県 中部	請戸	50,000	17,496						泉田	17,496	14,872				請戸川	14,872
		熊川	8,000	7,294						熊川	7,294	6,200				熊川	6,200
		富岡	2,000	1,728						富岡	1,728	864				富岡川	864
		井出	4,000	2,160						井出	2,160	1,840					
		木戸	80,000	16,050						木戸	16,050	12,728		1,840		木戸川	14,568
夏井	5,000	4,620						夏井	4,620	1,848				夏井川	1,848		
地区計	149,000	49,348	0	0	0				49,348	38,352					38,352		
茨城	茨城	常陸久慈	10,000	2,500						常陸久慈	2,500	1,900				常陸久慈川	1,900
		那珂	30,000	1,400						那珂	1,400	1,100				那珂川	1,100
		鬼怒	2,500	800						鬼怒小貝	800	600				利根川	600
地区計	42,500	4,700	0	0	0				4,700	3,600					3,600		
海区計	1,100,000	785,158	7,400	152,539	131,439				771,458	633,510					633,510		

注1:ふ化場及び稚魚供給場欄の()は県立. 2:放流水系欄の は海中飼育等実施沿岸域.

海区	県	地区	捕獲場	捕獲数 (尾)	採卵数 (千粒)	海産卵数 (千粒)	県内移殖卵数		県外移殖 受給卵数 (千粒)	ふ化場	収容卵数 (千粒)	稚魚 生産数 (千尾)	稚魚移動		放流水系	稚魚 放流数 (千尾)		
							供給卵数 (千粒)	受給卵数 (千粒)					供給場	稚魚数 (千尾)				
海	青森	青森日本海	岩木	100	100				700		800	700			岩木川	700		
			鳴沢	300	300									青森赤石	300	鳴沢川	300	
			中村	1,100	1,000									青森赤石	1,000	中村川	1,000	
			青森赤石	1,500	1,400	2,000				8,300		青森赤石	13,000	11,000		青森赤石川	7,700	
															青森赤石	2,000	大戸瀬	2,000
			追良瀬	6,000	5,600	1,000				6,400		追良瀬	13,000	11,000			追良瀬川	11,000
			笹内	1,000	1,000	1,000				5,700		笹内	7,700	6,500			笹内川	6,500
	地区計	10,000	9,400	4,000				21,100			34,500	29,200				29,200		
	秋田	秋田県北部	真瀬	3,000	3,000						真瀬	3,000	2,600			真瀬川	2,600	
									900		阿仁	900	700			米代川	2,700	
			藤琴	300	300				2,100		藤琴	2,400	2,000					
		地区計	3,300	3,300	0	0	3,000				6,300	5,300				5,300		
	秋田県中部	野村	3,000	3,000				1,000		野村	4,000	3,400			野村川	3,400		
	地区計	3,000	3,000	0	0	1,000					4,000	3,400				3,400		
	秋田県南部	玉川	3,200	3,200							大仙市営	3,200	2,700			雄物川	2,700	
		君ヶ野	3,100	3,100							君ヶ野	3,100	2,600			君ヶ野川	2,600	
		衣川	1,900	1,900							衣川	1,900	1,600			衣川	1,600	
		石沢	5,500	5,500				700			石沢	4,800	4,100			子吉川	5,500	
		鮎川	700	700					1,000		鮎川	1,700	1,400					
		西目	2,600	2,600							西目	2,600	2,200			西目川	2,200	
									700			秋田赤石	700	600			秋田赤石川	600
								5,200			象潟	5,200	4,400			象潟川	4,400	
奈曾		9,500	9,500				4,000			関	5,500	4,700			奈曾川	4,700		
川袋	12,100	12,100				6,200			川袋	5,900	5,000			川袋川	5,000			
地区計	38,600	38,600	0	10,900	6,900					34,600	29,300				29,300			
山形県北部	牛渡	26,500	12,250							箕輪	12,250	9,886						
	滝瀬	35,100	13,750							榊川	13,750	11,096			月光川	27,560		
	洗沢	300	200							洗沢	200	160						
	高瀬	21,400	8,250							高瀬	8,250	6,658						
	日向	5,300	4,675							日向	4,675	3,740			日向川	3,740		
地区計	88,600	39,125	0	0	0					39,125	31,540				31,300			
山形県中部	立谷沢	700	522.5							清川	522.5	418						
	鮭川	2,700	1,375							最上	1,375	1,100			最上川	4,142		
	角川	300	200							古口	200	160						
	小国	1,800	522.5							長者原	522.5	418						
	丹生	2,000	1,512.5							丹生	1,512.5	1,210						
	富並	700	522.5							富並	522.5	418						
	寒河江	1,500	522.5							寒河江	522.5	418						
地区計	9,700	5,178	0	0	0					5,178	4,142				4,142			
山形県南部	赤川	6,200	4,400							赤川	4,400	3,520			赤川	3,520		
	五十	2,300	1,732.5							山戸	1,732.5	1,386			五十川	1,386		
	庄内小国	700	522.5							庄内小国	522.5	418			庄内小国川	418		
													箕輪	86				
												榊川	96					
												高瀬	58		鶴岡	240		
地区計	9,200	6,655	0	0	0					6,655	5,324				5,564			

注1:ふ化場及び稚魚供給場欄の()は県立. 2:放流水系欄の は海中飼育等実施沿岸域.

海区	県	地区	捕獲場	捕獲数 (尾)	採卵数 (千粒)	海産卵数 (千粒)	県内移植卵数		県外移植 受給卵数 (千粒)	ふ化場	収容卵数 (千粒)	稚魚 生産数 (千尾)	稚魚移動		放流水系	稚魚 放流数 (千尾)
							供給卵数 (千粒)	受給卵数 (千粒)					供給場	稚魚数 (千尾)		
日	新	下	山北大川	2,200	616					山北大川	616	468			山北大川	468
			勝木	7,200	1,974					勝木	1,974	1,500			勝木川	1,500
			三面	38,600	10,197					三面	10,197	7,750			三面川	7,750
			荒川	9,700	2,632					荒川	2,632	2,000			荒川	2,000
			胎内	2,200	658					胎内	658	500			胎内川	500
			加治	13,600	3,701					加治	3,701	2,813			加治川	2,813
			阿賀野	14,000	3,783					阿賀野	3,783	2,875			阿賀野川	2,875
			小阿賀野													
		信濃	12,000	3,289					信濃	3,289	2,500			信濃川	2,500	
		地区計	99,500	26,850	0	0	0			26,850	20,406				20,406	
中	越	能代	3,300	879				能代	879	668	柏崎	560	信濃川	7,229		
		加茂	3,900	905				加茂	905	688						
		五十嵐	9,700	2,267			736	200*	2,467	1,875						
		大河津分水	3,100	736												
		魚野	16,100	3,747				200*	3,947	3,000						
		清津	2,300	576					576	438						
	谷根	13,500	3,211			736		3,947	3,000	柏崎		谷根川	1,440			
地区計	51,900	12,321	0	736	736	400		12,721	9,669				8,669			
佐渡												柏崎	500	榑川	500	
												柏崎	500	貝喰川	500	
地区計	0	0	0	0	0			0	0					1,000		
上	越	桑取	2,600	658				桑取	658	500			桑取川	500		
		名立	16,200	3,734				名立	3,734	2,838			名立川	2,838		
		能生	5,800	1,316				能生	1,316	1,000			能生川	1,000		
		早川	18,300	4,276										早川		
		海川											海川	3,250		
	姫川							4,276	3,250			姫川				
田海	3,400	822					822	625			田海川	625				
地区計	46,300	10,806	0	0	0			10,806	8,213				8,213			
富	山	小川	10,000	3,500					小川	3,500	2,250			小川	2,250	
		黒部	8,300	6,120					黒部	6,120	4,896			黒部川	4,896	
		片貝	6,800	2,800					片貝	2,800	2,000			片貝川	2,000	
		早月	13,800	5,000					早月	5,000	3,500			早月川	3,500	
		常願寺	16,000	3,300										常願寺川		
		神通			3,300	3,000								神通川	3,000	
		井田														
		熊野														
	庄川	40,000	11,500					庄川	11,500	8,800			庄川	8,800		
	小矢部	2,600	1,600					小矢部	1,600	1,500			小矢部川	1,500		
地区計	97,500	33,820	0	0	0	0		33,820	25,946				25,946			
石川	外浦	手取	6,000	5,000					(美川)	5,000	3,680			手取川	3,500	
												(美川)	200	犀川	180	
地区計	6,000	5,000	0	0	0			5,000	3,680				3,680			
海区計	463,600	194,055	4,000	11,636	32,736	400		219,555	176,120					176,120		
本州計	1,563,600	979,213	11,400	164,175	164,175	400		991,013	809,630					809,630		

* 受給元は未定.

サクラマス

本州におけるサクラマス(そ上系+池産系)人工ふ化放流計画表(海区・地区集計表)

海区	地区	捕獲数 (尾)	採卵数 (千粒)	県内移殖卵数		収容卵数 (千粒)	稚魚 生産数 (千尾)	稚魚 放流数 (千尾)	幼魚生産 移行数 (千尾)	幼魚 放流数 (千尾)
				供給卵数 (千粒)	受給卵数 (千粒)					
太平洋	青森太平洋 津軽海峡	1,043	1,237			837	460	210	250	150
	陸奥湾	20	24.1			889.2	797	485	312	150
	岩手県北部	200	350			1,150	700		700	200
	宮古									
	山田・大槌									
	岩手県南部									
	気仙沼									
	石巻									
	塩釜									
	福島県北部 福島県中部 福島県南部									
茨城										
	小計	1,263	1,611.1			2,876.2	1,957	695	1,262	500
日本海	青森日本海	10	183			315.8	301	50	251	200
	秋田県北部	98	155			505	337	156	181	
	秋田県中部									
	秋田県南部									
	山形県北部					1,500	900	61	150	
	山形県中部	90	200		134	334	255	651	30	77
	山形県南部	60	134	134				263		30
	下越	1,890	900			4,350	2,992	2,992		
	中越	210	460			1,210	808	808		
	佐渡									
上越										
富山	463	573			1,424	1,106.5	315	791.5	644	
内浦 外浦										
	小計	2,821	2,605	134	134	9,638.8	6,699.5	5,296	1,403.5	951
本州計		4,084	4,216.1	134	134	12,515	8,656.5	5,991	2,665.5	1,451

本州におけるサクラマス(そ上系 + 池産系)人工ふ化放流計画表(県・地区集計表)

県	地区	捕獲数 (尾)	採卵数 (千粒)	県内移植卵数		収容卵数 (千粒)	稚魚 生産数 (千尾)	稚魚 放流数 (千尾)	幼魚生産 移行数 (千尾)	幼魚 放流数 (千尾)
				供給卵数 (千粒)	受給卵数 (千粒)					
青 森	青森太平洋 津軽海峡	1,043	1,237			837	460	210	250	150
	陸奥湾	20	24.1			889.2	797	485	312	150
	青森日本海	10	183			315.8	301	50	251	200
	小 計	1,073	1,444.1			2,042	1,558	745	813	500
岩 手	岩手県北部 宮古 山田・大槌	200	350			1,150	700		700	200
	岩手県南部 石巻									
	小 計	200	350			1,150	700		700	200
宮 城	気仙沼 石巻 塩釜									
	小 計									
福 島	塩釜 福島県北部 福島県中部 福島県南部									
	小 計									
茨 城	茨 城									
秋 田	秋田県北部 秋田県中部 秋田県南部	98	155			505	337	156	181	
	小 計	98	155			505	337	156	181	
山 形	山形県北部 山形県中部 山形県南部	90	200		134	1,500	900	61	150	
		60	134	134		334	255	651	30	77
	小 計	150	334	134	134	1,834	1,155	975	180	107
新 潟	下 越 中 越 佐 渡 上 越	1,890	900			4,350	2,992	2,992		
		210	460			1,210	808	808		
	小 計	2,100	1,360			5,560	3,800	3,800		
富 山	富 山	463	573			1,424	1,106.5	315	791.5	644
石 川	内 浦 外 浦									
	小 計									
本 州 計		4,084	4,216.1	134	134	12,515	8,656.5	5,991	2,665.5	1,451

本州におけるサクラマス(そ上系)稚魚人工ふ化放流計画表

注:ふ化場,稚魚供給場及び幼魚生産場欄の()は県立.

海区	県	地区	捕獲場	捕獲数 (尾)	採卵数 (千粒)	海産卵数 (千粒)	県内移殖卵数		ふ化場	収容卵数 (千粒)	稚魚 生産数 (千尾)	稚魚移動		放流水系	稚魚 放流数 (千尾)	幼魚 生産場	幼魚生産 移行数 (千尾)	
							供給卵数 (千粒)	受給卵数 (千粒)				供給場	稚魚数 (千尾)					
太平洋	青森	青森太平洋	東通老部	1,043	1,237				東通老部	837	460			東通老部川	100	東通老部	250	
													東通老部	110	*県内河川	110		
		地区計	1,043	1,237		0	0			837	460				210		250	
	岩手	岩手県北部	安家	200	350				安家	350	300					安家	300	
			地区計	200	350		0	0			350	300				0		300
		海区計	1,263	1,611.1		0	0			1,211.1	782					210		572
日本海	青森	青森日本海	追良瀬	10	3.3	179.7			追良瀬	183	170.5			追良瀬	30	追良瀬	140.5	
			地区計	10	3.3	179.7	0	0			183	170.5				30		140.5
	秋田	秋田県北部	常盤	8	10				阿仁	80	57			米代川	12	(水産振興センター)	45	
			阿仁	40	70													
			玉川	50	75				大仙市営	75	60			雄物川	60			
	地区計	98	155		0	0			155	117					72		45	
	山形	山形県中部	月布富並寒河江最上	90	200			134	(古寺)	334	255			最上川	153			
			地区計	90	200		0	134			334	255				153		0
	山形	山形県南部	赤川	60	134			134					(古寺)	102	赤川	102		
			地区計	60	134			134								102		0
	新潟	下越		三面	1,000	200				三面	200	100			三面川	100		
				荒川	710	200				荒川	200	100			荒川	100		
				阿賀野	180	500				阿賀野	500	250			阿賀野川	250		
		地区計	1,890	900		0	0			900	450					450		0
		中越		加茂川	10	30				加茂	30	15			信濃川	230		
五十嵐川				10	30				五十嵐	30	15							
魚野	190			400				雲洞	400	200								
地区計	210	460		0	0			460	230					230		0		
富山		黒部川	45	28				黒部	22	18					黒部	18		
		神通	371	424				神通ます	422	380			神通川	40	神通	340		
		井田	46	121				婦負	115	104					婦負	104		
		庄川	1	0				庄川	0	0					庄川	0		
		地区計	463	573		0	0			559	502				40		462	
海区計	2,821	2,425.3	179.7	134	134			2,591	1,724.5					1,077		647.5		
本州計	4,084	4,036.4	179.7	134	134			3,802.1	2,506.5					1,287		1,219.5		

* 野牛川、小老部川を予定

本州におけるサクラマス(そ上系)幼魚人工ふ化放流計画表

注: 幼魚生産場及び幼魚供給場欄の()は県立.

海 区	県 区	地 区	幼魚生産場	稚魚 収容数 (千尾)	幼魚 生産数 (千尾)	幼魚移動		放流水系	幼魚放流数 (千尾)		
						供給場	幼魚数 (千尾)		0 ⁺ 秋	1 ⁺ 春	計
太 平 洋	青 森	青森 太平洋	東通老部	250	150			東通老部川	50	100	150
		地区計		250	150				50	100	150
	陸奥湾	川内	22	20	(-10)*		川内川		10	10	
	地区計		22	20				0	10	10	
	岩 手	岩手県 北部	安 家	539	539	(-339)*		安家川	100	100	200
地区計		539	539				100	100	200		
海 区 計				811	709				150	210	360
日 本 海	青 森	青森 日本海	追良瀬	140.5	103.2	(-3.2)*		追良瀬川	0	100	100
		地区計		140.5	103.2				0	100	100
	秋 田	秋田県 北部	(水産振興 センター)	41	3	(-3)*					0
		地区計		41	3				0	0	0
	富 山	富山	黒部	18	17			黒部川	17		17
神通			340	285			神通川	285		285	
婦負			104	98			井田川	98		98	
地区計		462	400				400	0	400		
海 区 計				643.5	506.2				400	100	500
本 州 計				1,454.5	1,215.2				550	310	860

*親魚候補等へ供給.

本州におけるサクラマス(池産系)稚魚人工ふ化放流計画表

注:採卵場,ふ化場,稚魚供給場及び幼魚生産場欄の()は県立.

海 区	県 区	地 区	採卵場	ふ化場	収容卵数 (千粒)	稚魚 生産数 (千尾)	稚魚移動		放流水系	稚魚 放流数 (千尾)	幼魚 生産場	幼魚生産 移行数 (千尾)	
							供給場	稚魚数 (千尾)					
太 平 洋 海 区	青 森	陸奥湾	川内	川内	865.1	775			川内川	200	川内	290	
							川内	285	県内河川*	285			
		地区計			865.1	775				485		290	
	岩 手	岩手県 北部	安家	安家	800	400					安家	400	
			地区計			800	400				0		400
	地区計			1,665.1	1,175				485		690		
日 本 海 区	青 森	青森 日本海	追良瀬	追良瀬	132.8	130.5			追良瀬	20	追良瀬	110.5	
			地区計		132.8	130.5				20		110.5	
	秋 田	秋田県 北部	(水産振興 センター)	(水産振興 センター)	150	100	阿仁	36			(水産振興 センター)	136	
				阿仁	200	120			米代川	84			
			地区計		350	220				84		136	
	山 形	山形県 北部	内水面水産 センター	内水面水産 センター	1,500	900			月光川	37	内水面水産 センター	150	
							内水面水産 センター	24	日向川	24			
		地区計		1,500	900				61		150		
		山形県 中部					内水面水産 センター	528	最上川	498	(古寺)	30	
	地区計		0	0				498		30			
	山 形	山形県 南部					内水面水産 センター	93	赤川	93			
							内水面水産 センター	25	五十川	25			
							内水面水産 センター	43	庄内小国川	43			
			地区計		0	0				161		0	
	新 潟 海 区	下 越	(内水試魚沼 支場)	(内水試魚沼 支場)	187	150							
				荒川	山北大川	140	127	(内水試魚沼支場)	150	山北大川	277		
					荒川	1,001	700			荒川	700		
胎内					22	20			胎内川	20			
加治					300	265			加治川	265			
阿賀野				阿賀野	600	480			阿賀野川	480			
三面		三面	1,200	800			三面川	800					
地区計			3,450	2,542				2,542		0			
潟 越		雲洞	加茂	120	50								
			雲洞	510	440			信濃川	570				
	中魚沼		110	80									
	柏崎		10	8			谷根川	8					
地区計		750	578				578		0				
富 山	(水試)	黒部	5	4.5						黒部	4.5		
		神通ます	460	300						神通	300		
		庄川	400	300			庄川	275		庄川	25		
地区計		865	604.5				275		329.5				
海 区 計			7,047.8	4,975				4,219		756.0			
本 州 計			8,712.9	6,150				4,704		1,446.0			

* 宇曽利川、蟹田川、易国間川、三厩川、大畑川、今別川を予定

本州におけるサクラマス(池産系)幼魚人工ふ化放流計画表

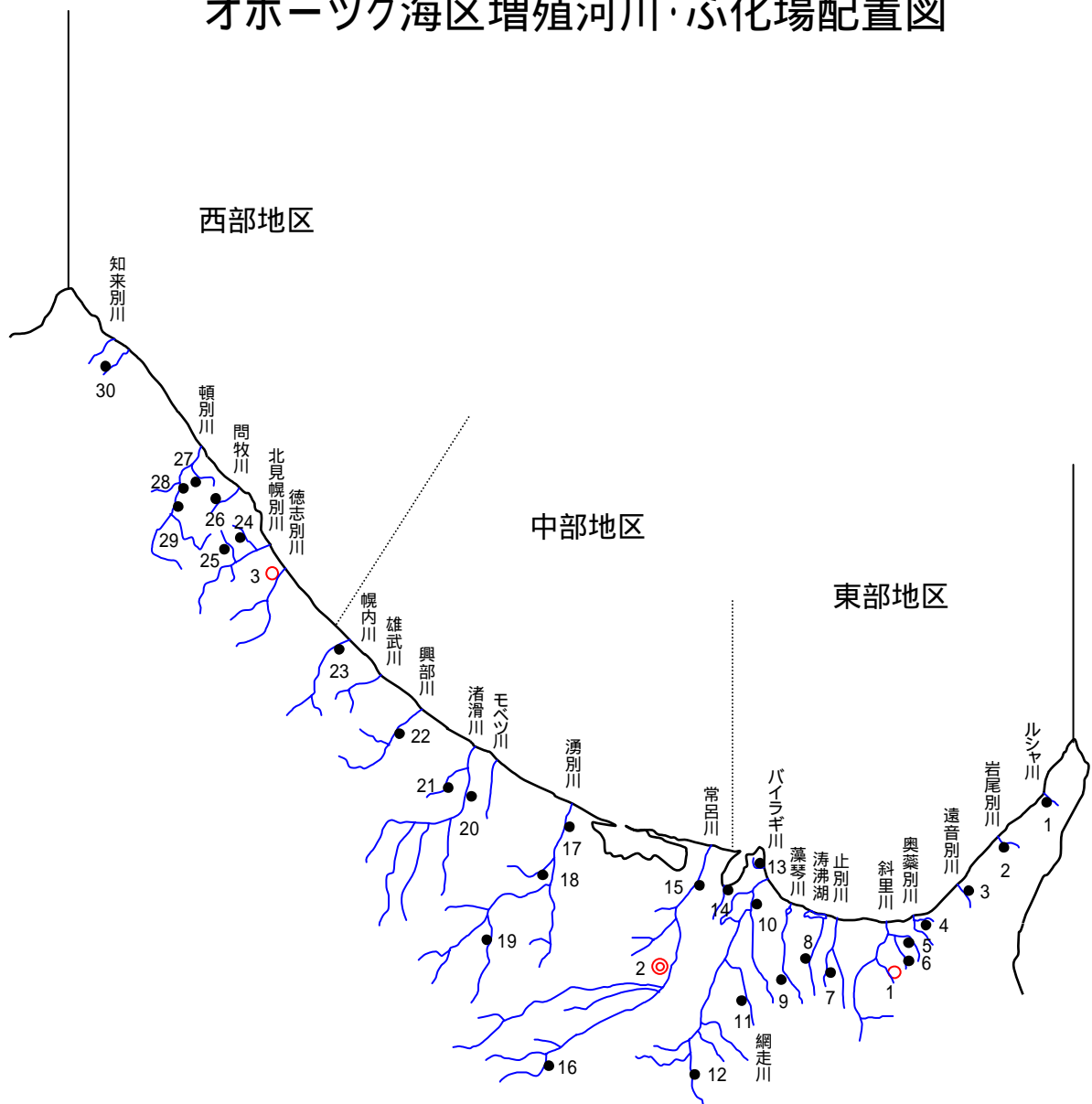
注: 幼魚生産場及び幼魚供給場欄の()は県立.

海 区	県 区	地 区	幼魚生産場	稚魚 収容数 (千尾)	幼魚 生産数 (千尾)	幼魚移動		放流水系	幼魚放流数 (千尾)			
						供給場	幼魚数 (千尾)		0 ⁺ 秋	1 ⁺ 春	計	
太 平 洋 海 区	青 森	陸奥湾	川内	290	140			川内川	50	90	140	
		地区計		290	140				50	90	140	
	岩 手	岩手県 北部	安家	280	280	(-280)*					0	
		地区計		280	280				0	0	0	
	海区計				570	420				50	90	140
日 本 海 区	青 森	青森 日本海	追良瀬	110.5	100			追良瀬川	100		100	
		地区計		110.5	100				100	0	100	
	秋 田	秋田県 北部	(水産振興 センター)									0
		地区計		0	0				0	0	0	
	山 形	山形県 北部	内水面水産 センター	150	130	(-43)*						
			地区計		150	130				0	0	0
		山形県 中部	(古寺)	30	20	内水面水産 センター	57	最上川	20	57	77	
			地区計		30	20				20	57	77
	山形県 南部					内水面水産 センター	30	赤川		30	30	
		地区計		0	0				0	30	30	
	富 山	富 山	黒部	4.5	4			黒部川	4		4	
			神通	300	230			神通川	230		230	
			庄川	25	20	(-10)*		庄川	10		10	
地区計		329.5	254				244	0	244			
海区計				620	504				364	87	451	
本州計				1,190	924				414	177	591	

*親魚候補等へ供給.

増殖河川とふ化場マップ

オホーツク海区増殖河川・ふ化場配置図



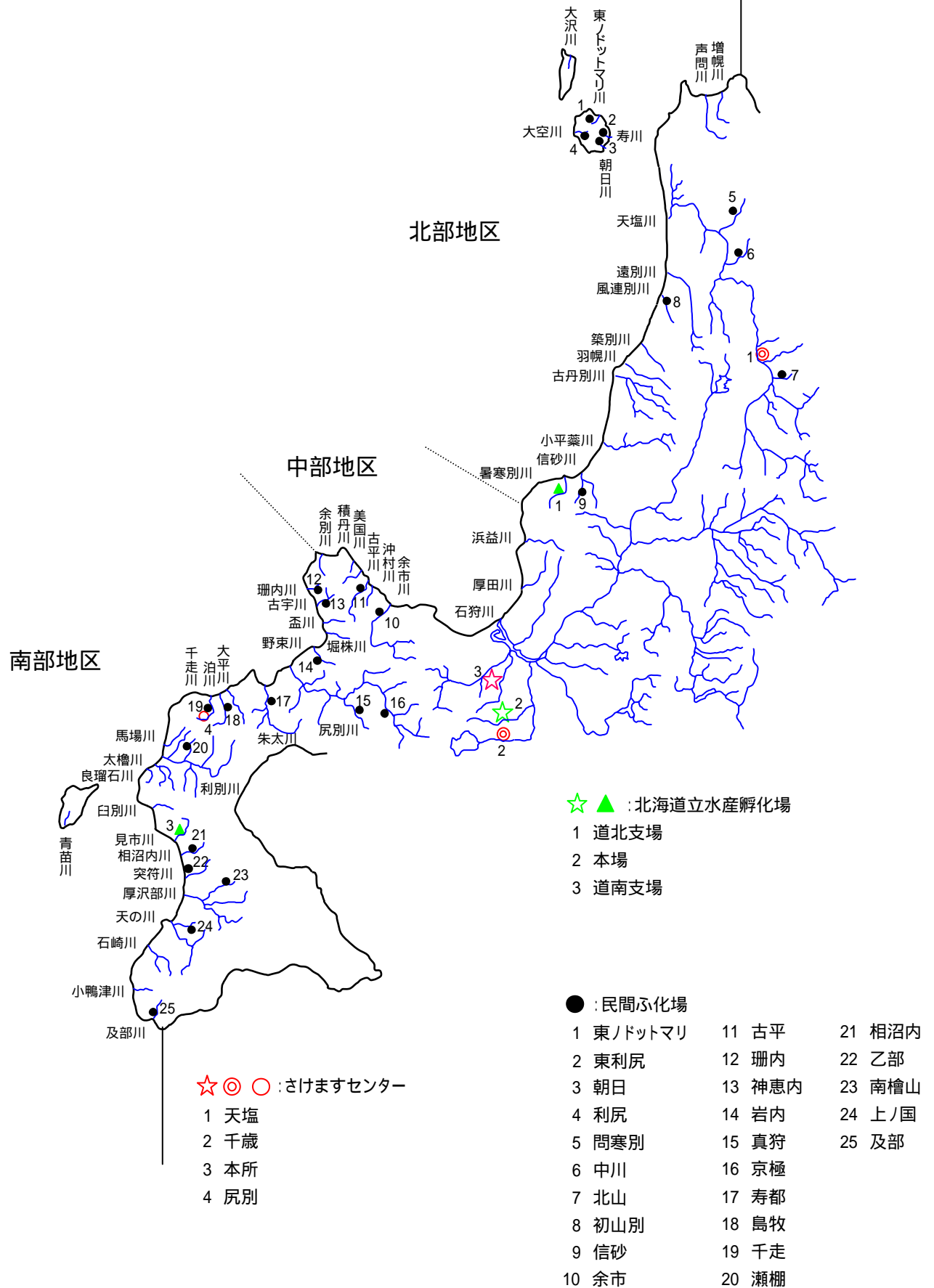
◎ ○ : さけますセンター

● : 民間ふ化場

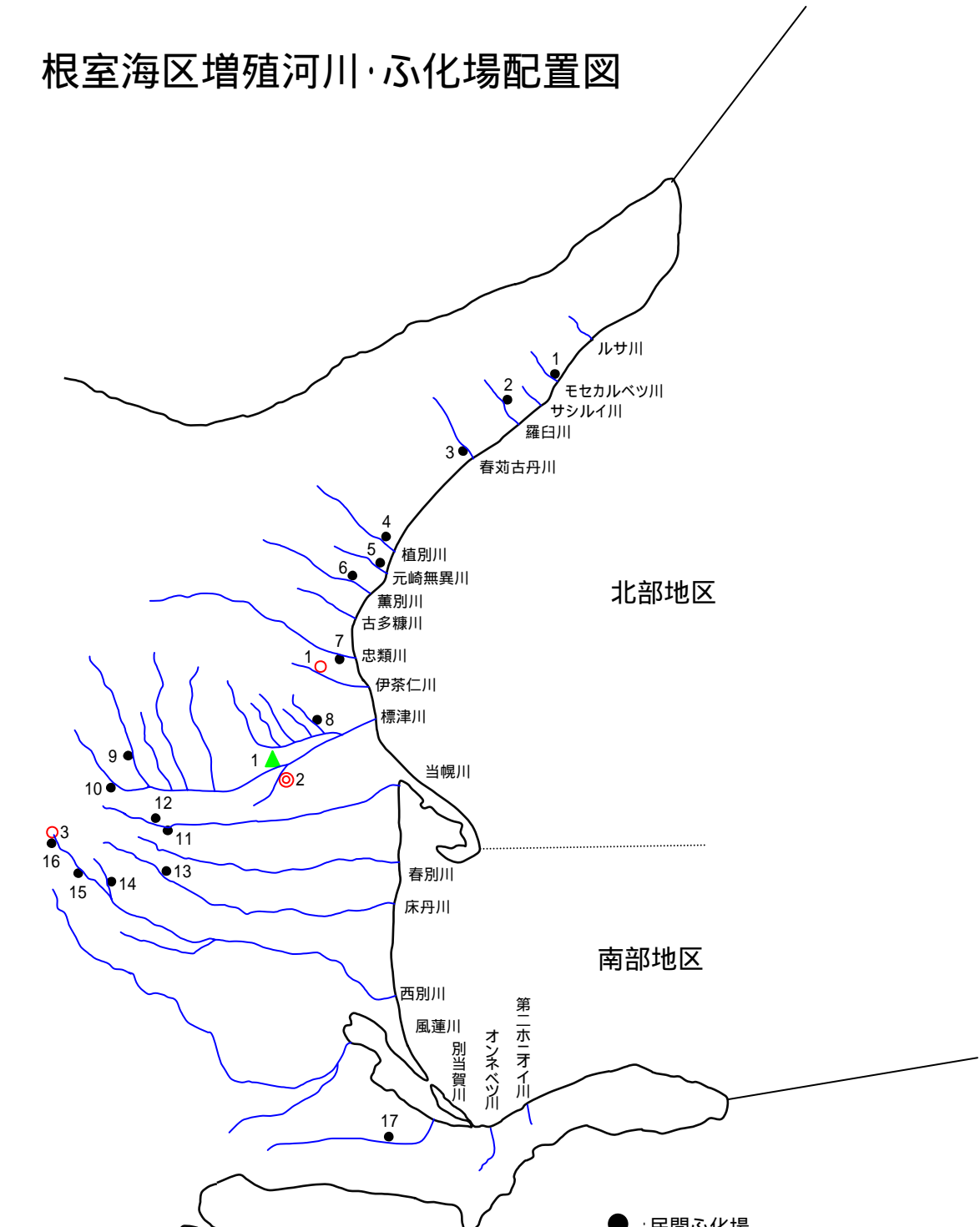
- 1 斜里
- 2 北見
- 3 徳志別

- | | | |
|-------|---------|----------|
| 1 ルシャ | 11 上里 | 21 ウツ |
| 2 岩尾別 | 12 相生 | 22 興部 |
| 3 遠音別 | 13 バイラギ | 23 幌内 |
| 4 奥薬別 | 14 能取 | 24 ケモマナイ |
| 5 秋の川 | 15 常呂 | 25 歌登 |
| 6 来運 | 16 置戸 | 26 問牧 |
| 7 止別 | 17 湧別5線 | 27 頓別 |
| 8 神浦 | 18 湧別 | 28 鬼河原 |
| 9 藻琴 | 19 丸瀬布 | 29 中頓別 |
| 10 網走 | 20 渚滑 | 30 鬼志別 |

日本海区増殖河川・ふ化場配置図



根室海区増殖河川・ふ化場配置図

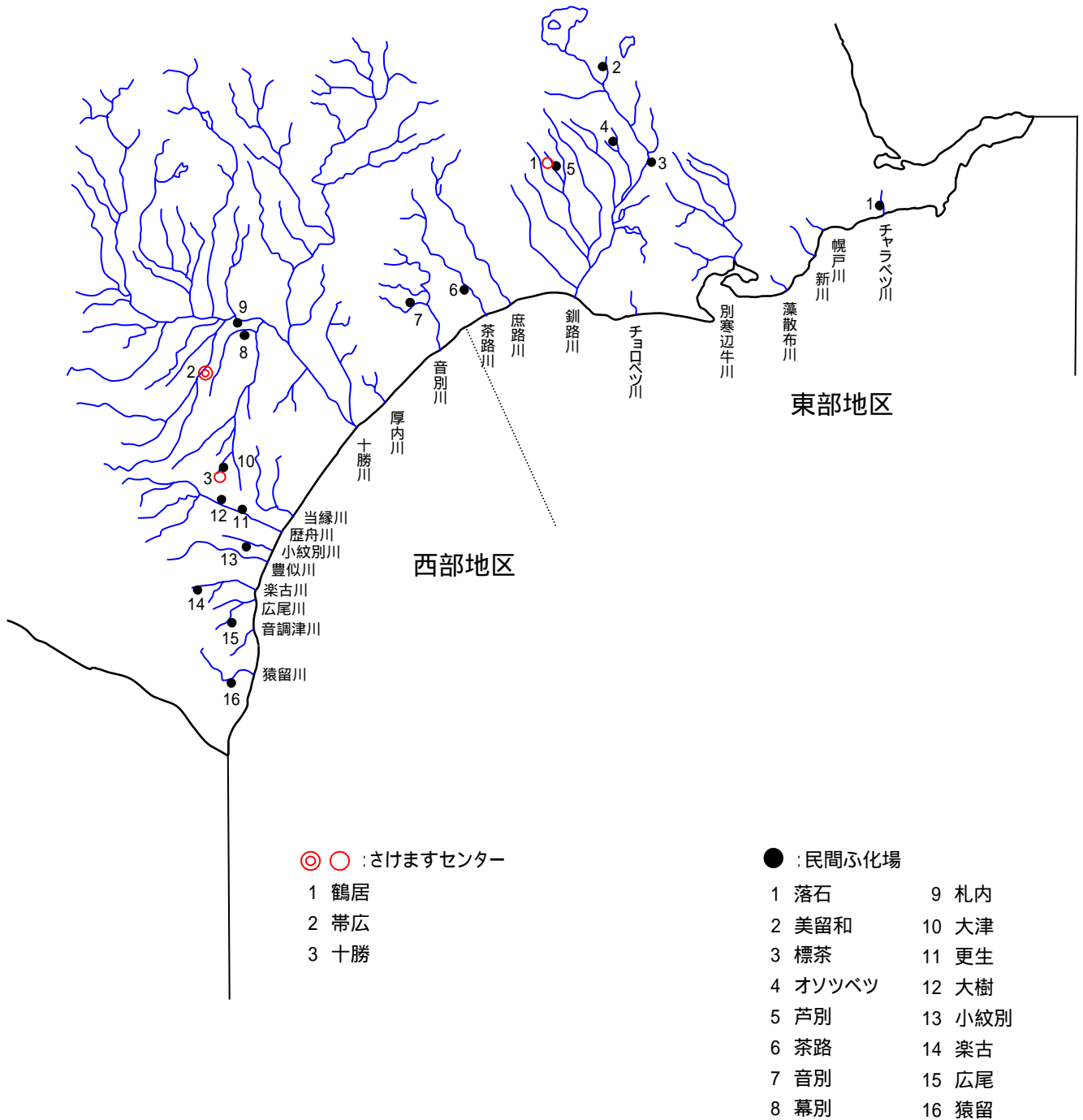


- ◎ ○ : さけますセンター
- 1 伊茶仁
 - 2 根室
 - 3 虹別

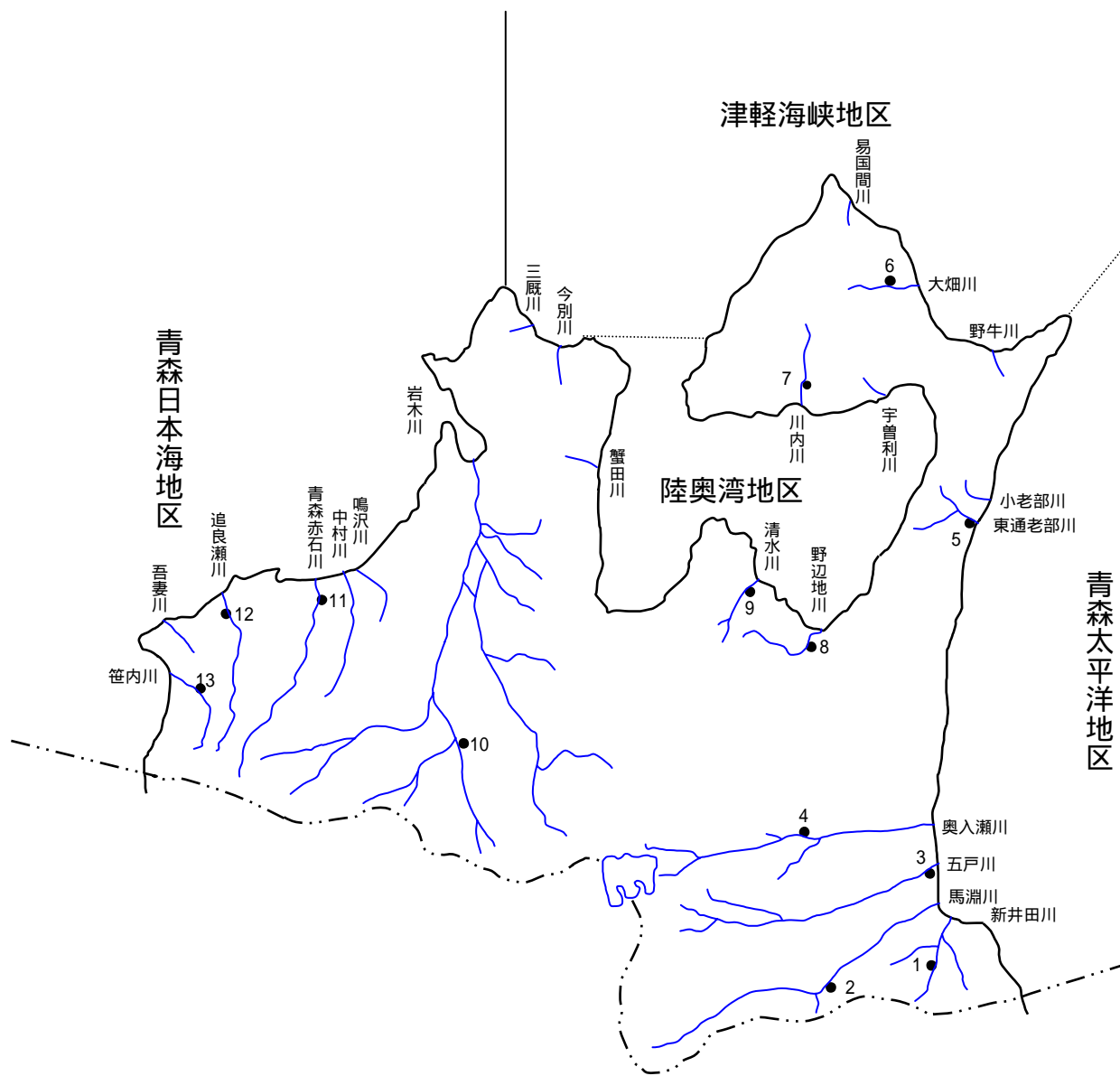
- ▲ : 北海道立水産孵化場
- 1 道東支場

- : 民間ふ化場
- | | |
|----------|--------|
| 1 モセカルベツ | 9 中標津 |
| 2 羅白 | 10 上標津 |
| 3 春苺古丹 | 11 当幌 |
| 4 植別 | 12 計根別 |
| 5 元崎無異 | 13 床丹 |
| 6 薫別 | 14 本別 |
| 7 忠類 | 15 西別 |
| 8 標津 | 16 奥西別 |
| | 17 別当賀 |

えりも以東海区増殖河川・ふ化場配置図



青森県増殖河川・心化場配置図



● : 民間心化場

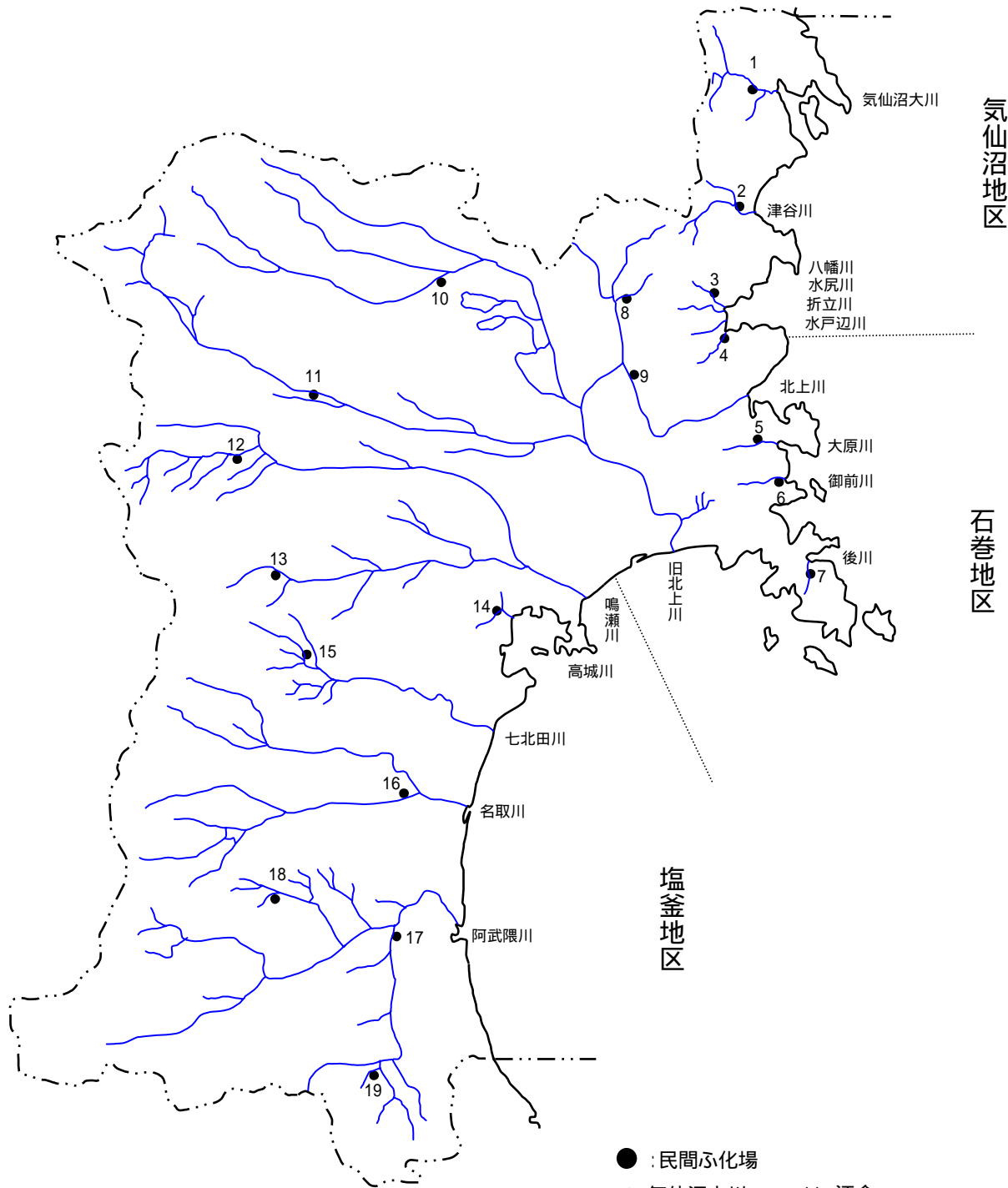
- | | |
|--------|---------|
| 1 新井田 | 11 青森赤石 |
| 2 馬淵 | 12 追良瀬 |
| 3 五戸 | 13 菅内 |
| 4 奥入瀬 | |
| 5 東通老部 | |
| 6 大畑 | |
| 7 川内 | |
| 8 野辺地 | |
| 9 清水 | |
| 10 岩木 | |

岩手県増殖河川・心化場配置図



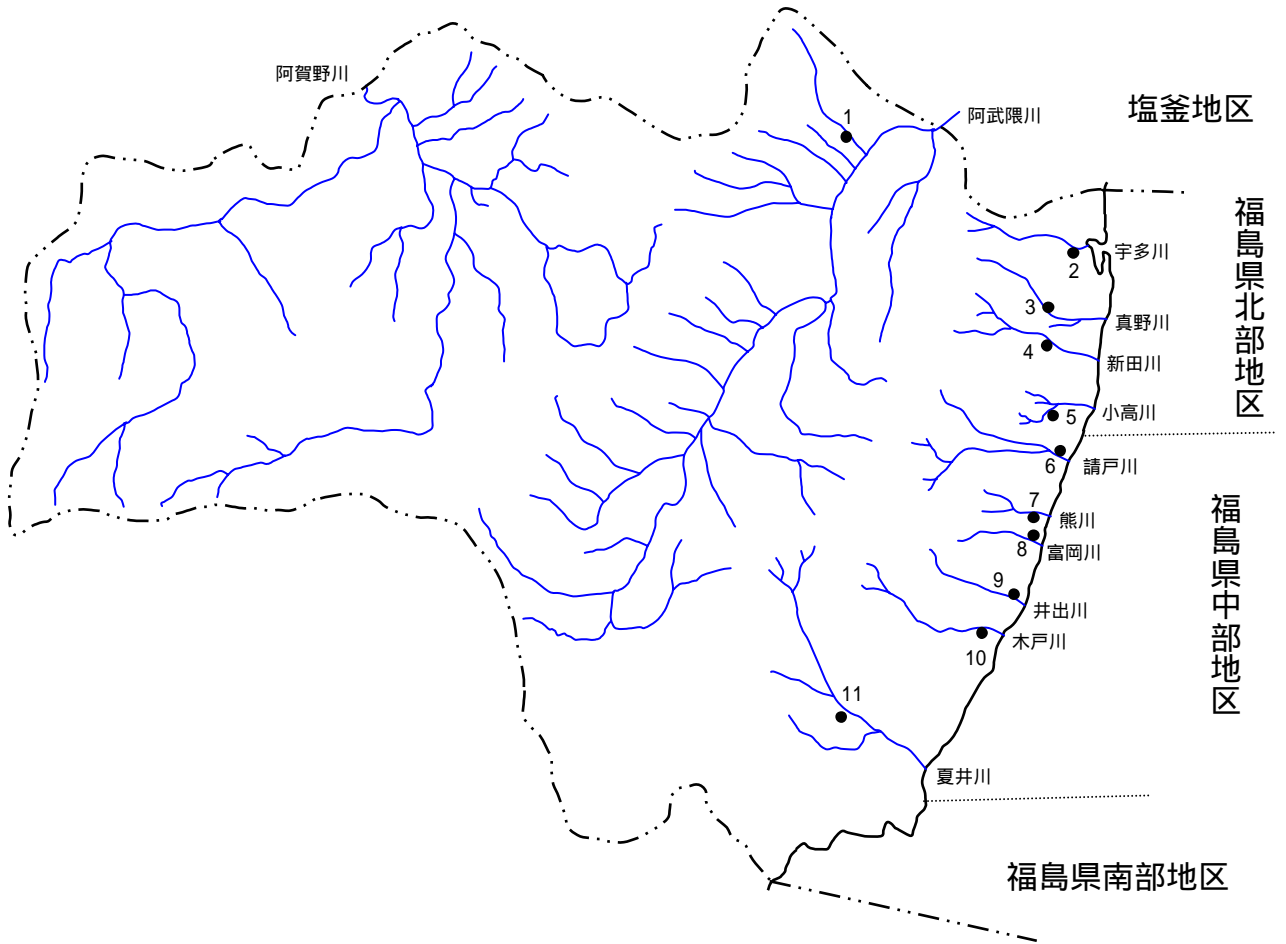
- | | | | | |
|--------|--------|-------|--------|-------|
| 1 川尻 | 11 田老 | 21 甲子 | 31 彦部 | 41 砂鉄 |
| 2 有家 | 12 閉伊 | 22 片岸 | 32 葛丸 | |
| 3 高家 | 13 津軽石 | 23 熊野 | 33 稗貫 | |
| 4 岩手久慈 | 14 重茂 | 24 吉浜 | 34 猿ヶ石 | |
| 5 宇部 | 15 大沢 | 25 浦浜 | 35 豊沢 | |
| 6 安家 | 16 関口 | 26 綾里 | 36 飯豊 | |
| 7 普代 | 17 織笠 | 27 盛川 | 37 和賀 | |
| 8 明戸 | 18 大槌 | 28 気仙 | 38 胆沢 | |
| 9 小本 | 19 小槌 | 29 雫石 | 39 衣川 | |
| 10 摂待 | 20 鶺鴒居 | 30 築川 | 40 磐井 | |

宮城県増殖河川・浄化場配置図



- : 民間浄化場
- | | |
|---------|--------|
| 1 気仙沼大川 | 11 江合 |
| 2 小泉 | 12 石神 |
| 3 南三陸町 | 13 吉田 |
| 4 水戸辺 | 14 松島町 |
| 5 大原 | 15 泉 |
| 6 女川町 | 16 郡山 |
| 7 牡鹿町 | 17 亶理 |
| 8 大嶺 | 18 白石 |
| 9 追波 | 19 丸森 |
| 10 築館 | |

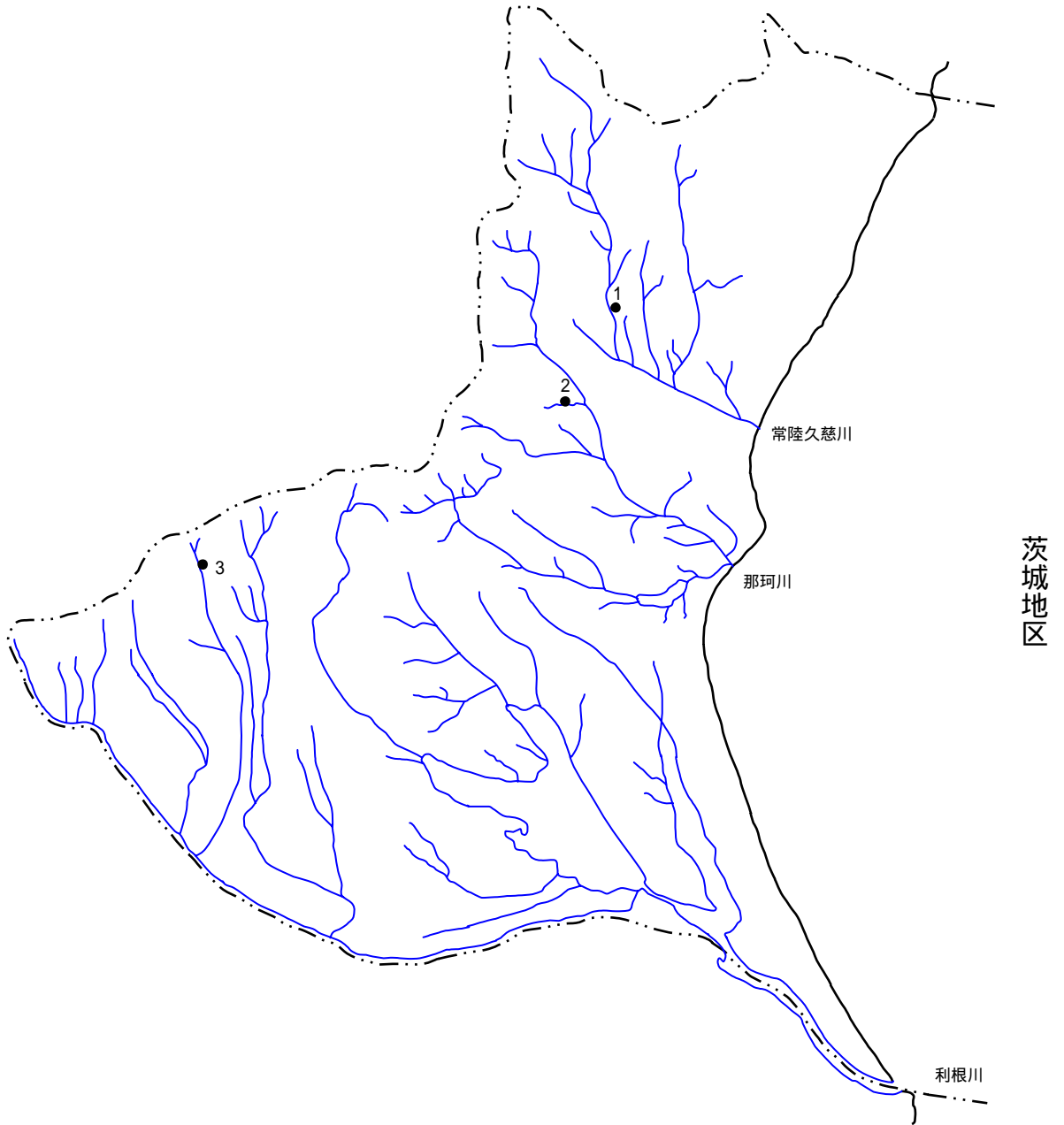
福島県増殖河川・ふ化場配置図



● : 民間ふ化場

- | | |
|-------|-------|
| 1 阿武隈 | 7 熊川 |
| 2 宇多 | 8 富岡 |
| 3 真野 | 9 井出 |
| 4 新田 | 10 木戸 |
| 5 小高 | 11 夏井 |
| 6 泉田 | |

茨城県増殖河川・ふ化場配置図



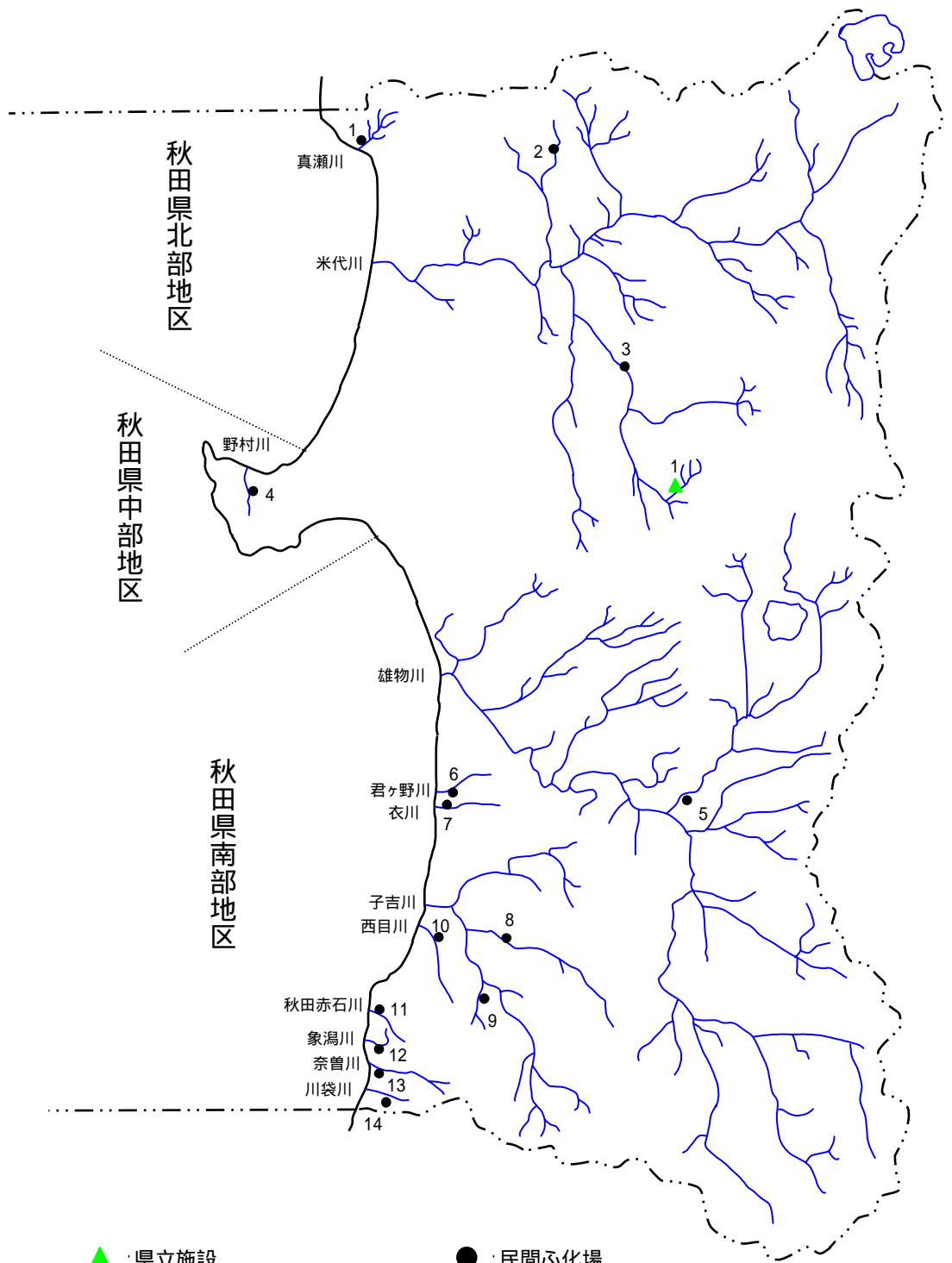
● : 民間ふ化場

1 常陸久慈

2 那珂

3 鬼怒小貝

秋田県増殖河川・ふ化場配置図



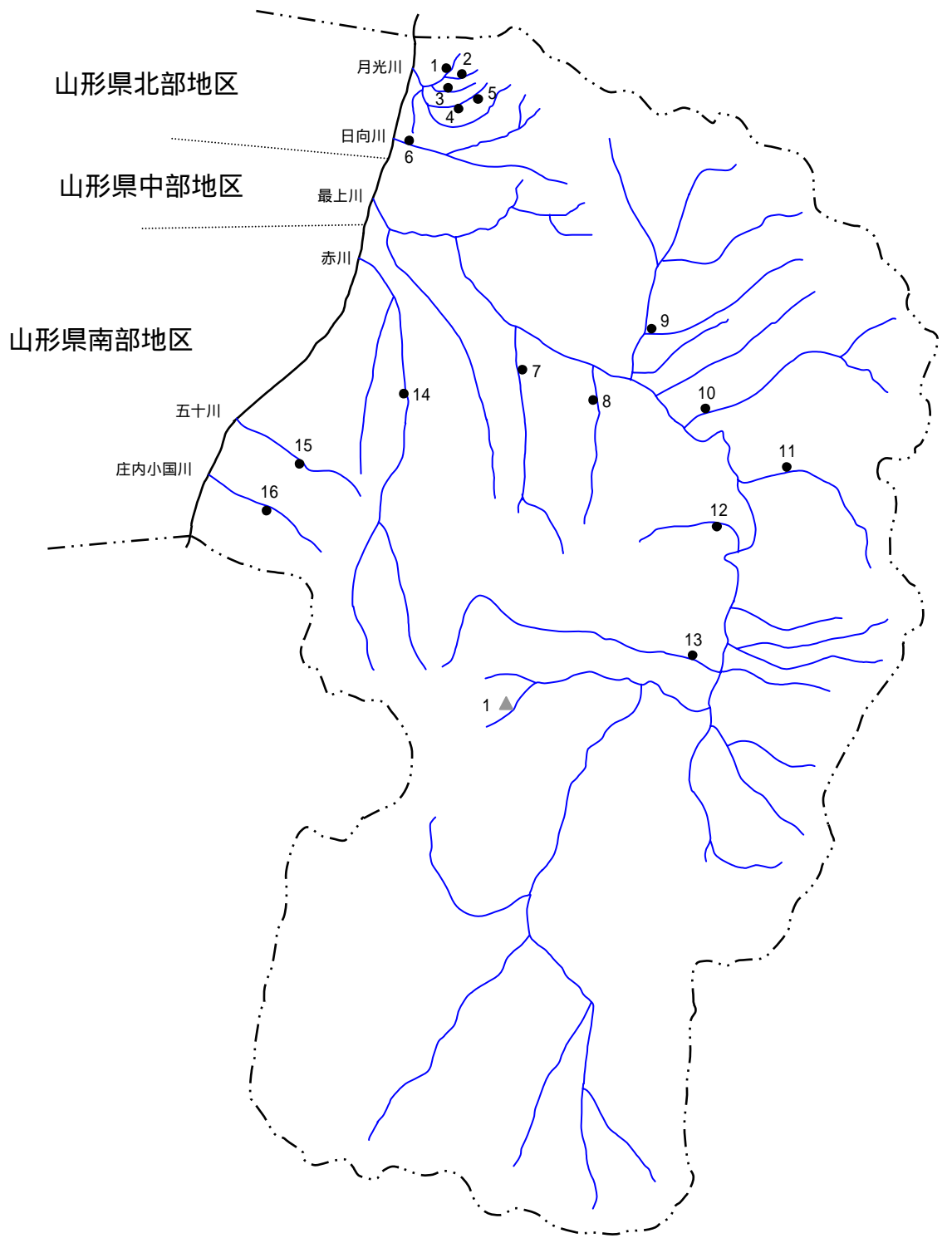
▲ : 県立施設

1 水産振興センター

● : 民間ふ化場

- | | |
|--------|---------|
| 1 真瀬 | 8 石沢 |
| 2 藤琴 | 9 鮎川 |
| 3 阿仁 | 10 西目 |
| 4 野村 | 11 秋田赤石 |
| 5 大仙市営 | 14 象潟 |
| 6 君ヶ野 | 12 関 |
| 7 衣川 | 13 川袋 |

山形県増殖河川・ふ化場配置図



▲ : 県立施設

1 古寺

● : 民間ふ化場

1 箕輪

2 榊川

3 洗沢

4 高瀬

5 内水面水産センター

6 日向

7 清川

8 古口

9 最上

10 長者原

11 丹生

12 富並

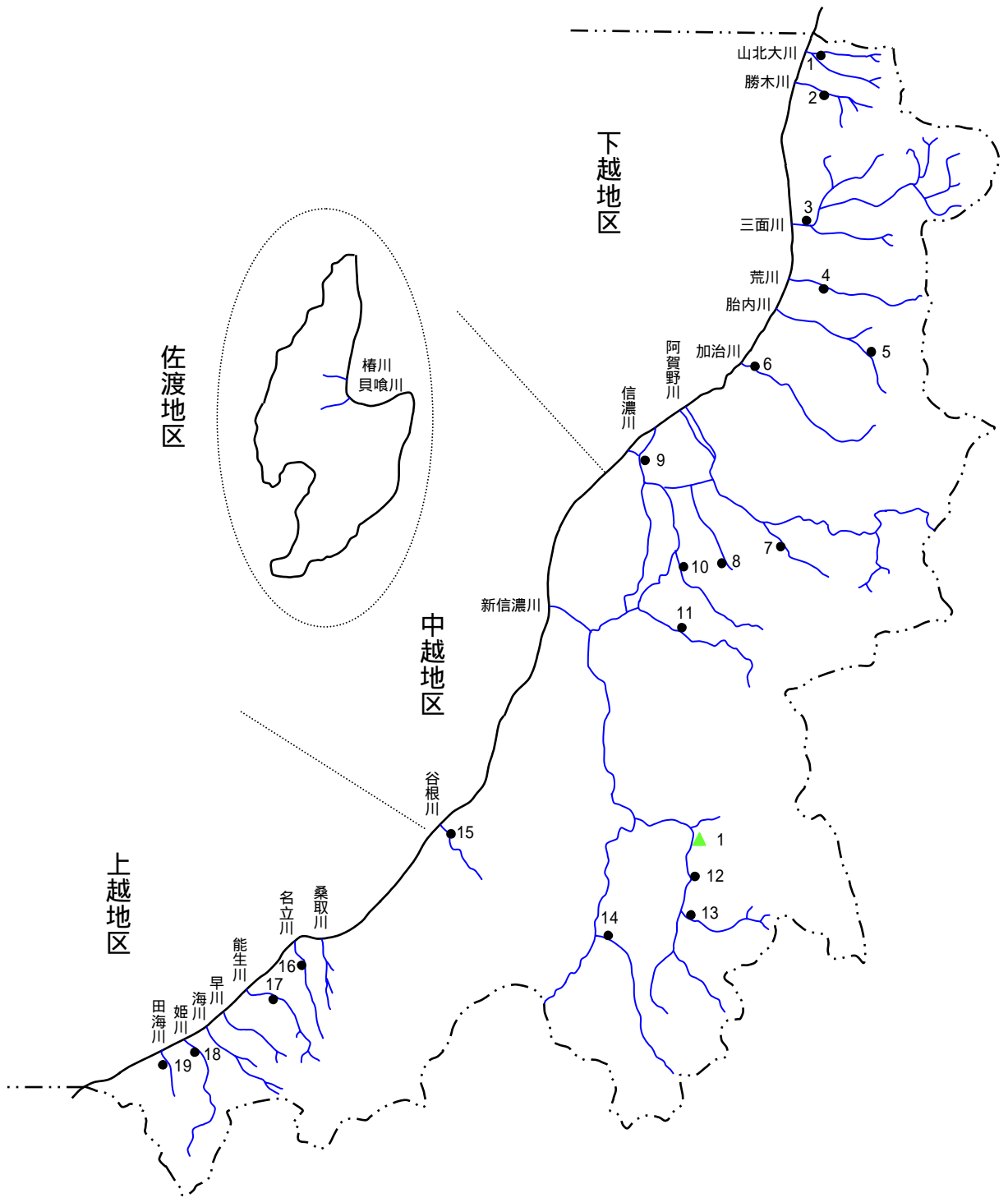
13 寒河江

14 赤川

15 山戸

16 庄内小国

新潟県増殖河川・ふ化場配置図



▲ : 県立施設

1 内水試魚沼支場

● : 民間ふ化場

1 山北大川

2 勝木

3 三面

4 荒川

5 胎内

6 加治

7 阿賀野

8 能代

9 信濃

10 加茂

11 五十嵐

12 浦佐

13 雲洞

14 中魚沼

15 柏崎

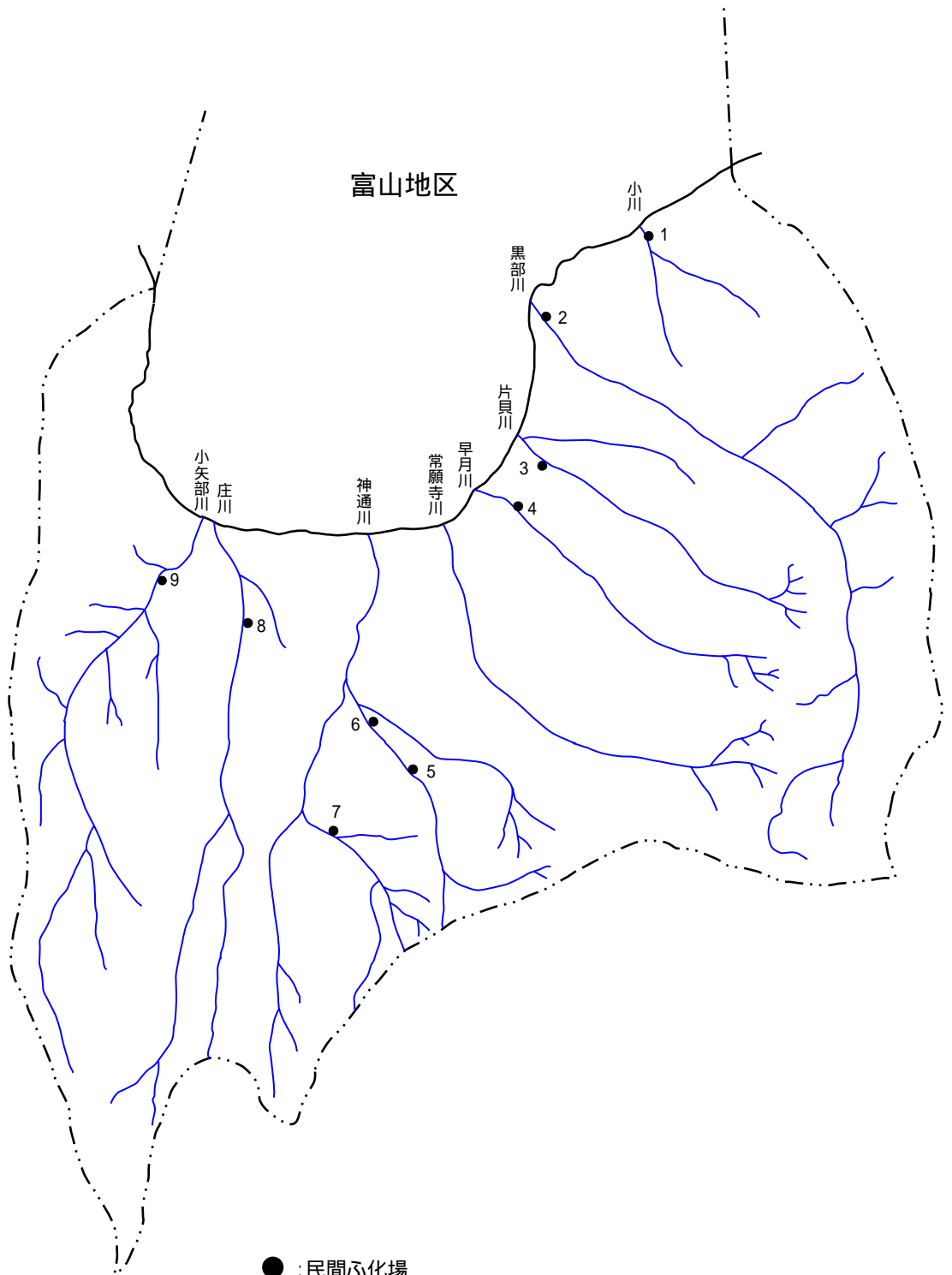
16 名立

17 能生

18 姫川

19 青海

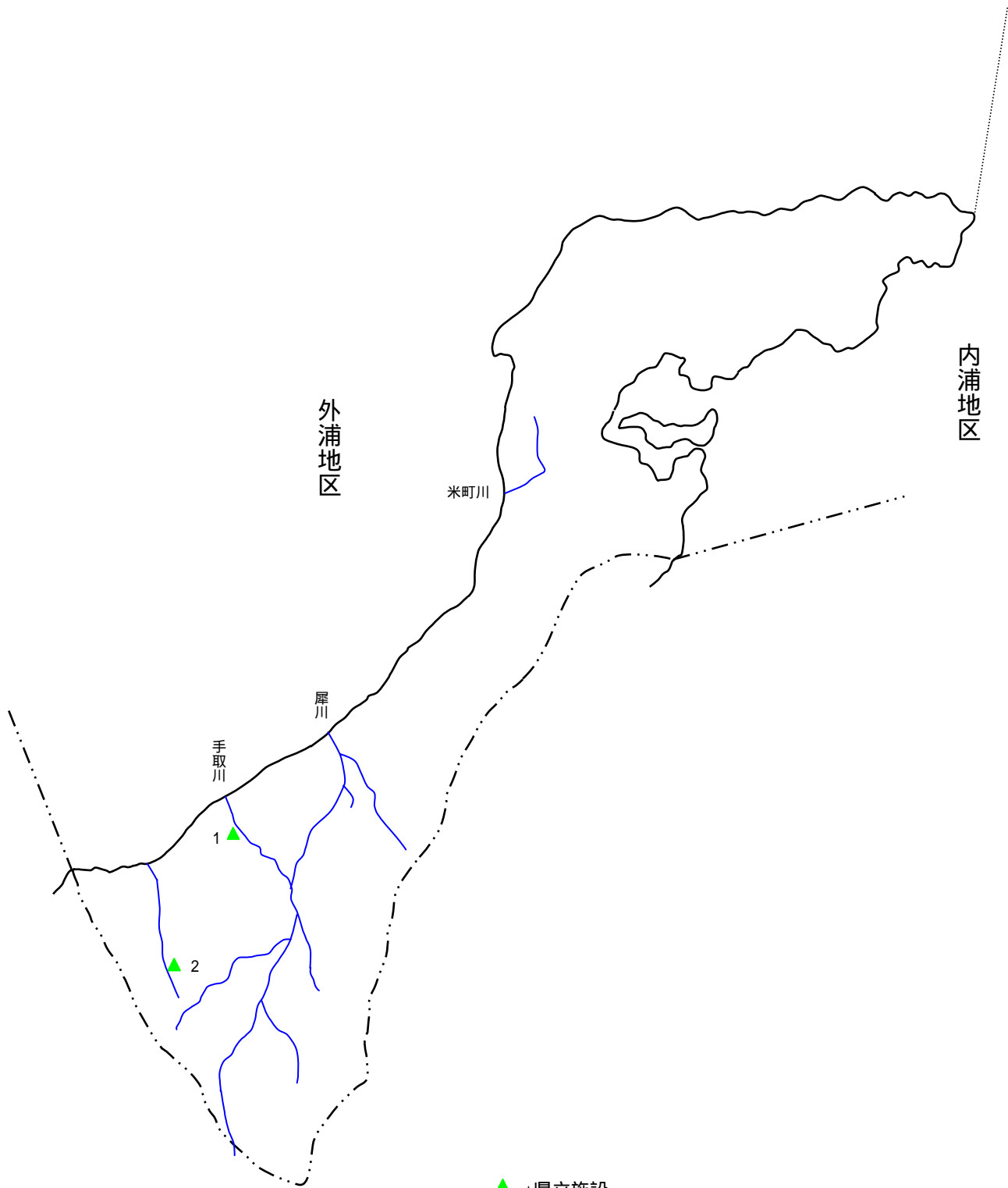
富山県増殖河川・ふ化場配置図



● : 民間ふ化場

- | | |
|------|--------|
| 1 小川 | 6 神通ます |
| 2 黒部 | 7 婦負 |
| 3 片貝 | 8 庄川 |
| 4 早月 | 9 小矢部 |
| 5 神通 | |

石川県増殖河川・ふ化場配置図



▲ : 県立施設

1 美川

2 内水面水産センター